

Diseño de Reconocimiento de la Rada de Ilo demorando la Punta del Mortazal (A) al N. 19. 0. Distancia de 4 Leguas, y la de Coles (B) al N. 55. 0. Distancia de 5 1/2 Leguas. Tiempo clavo, el 4 de Agosto de 1785.


PLANO DE LA RADA DE ILO,

situada la Punta de Coles (B) en Latitud Meridional de 17. 42. 55, y en Longitud de 65. 5. 55 Occidental del R. Observatorio de Marina de Cadiz.

Levantado por el Alférez de Fragata primer Piloto de la Real Armada D. José de Moraleda y Montero, Año de 1785.

EXPLICACION.

A. Punta del Mortazal. (B) Punta de Coles. (C) Lomas que por lo comun lava la Mar. (D) La Tornuga. (E) Los Pbbos. (F) Las tres Hermanas. (G) Caleta de Pacocha unico desembarcadero cómodo y en que solo cabe una Lancha. (H) Pueblo de Pacocha, compuesto de 8 Ranchos ó Buzios. (I) Camino para Arequipa y Moquehuana. (J) Pueblo de Ilo, es una pequeña Aldea compuesta de las casas que se Manifiestan. (K) Playa de la Aguada donde es difícil y arriesgado acosta. (L) Rio de Ilo, de muy corto caudal en el Verano, y que lo aumenta poco en Invierno. (M) Costa de la Yerbabuena. N. Sitio donde Antiguamente surgian los Navios. (O) Surgidero mejor de la Rada. (P) Ruinas de la antigua Iglesia de Ilo.




Escala de una Legua ó tres Millas Maritimas de à 60. en Grado.


José de Moraleda

Nota.

En esta Rada no hay riesgo que no sea visible, pero no falta una Mar de Leva constante del Sudoeste que, además de la naturaleza de la Costa, hace muy cuidadoso y arriesgado el atracadero à ella. Todo el terreno es Árido, y Peñascoso como se manifiesta, y solo en la quebrada, que se interna, 12 à 14 leguas, hay el Verdor que se indica, pues está Arbolada de toda suerte de Frutales especial mente Olivos y Aligueras, y algunas Plantas. En Peñascos (*) del Plano à distancia de tres leguas à mar se manifiestan como en (B) de la Perspectiva, proyectandose Parallones de la Punta de Coles.



001375



MUSEO NAVAL
Catalogación de cartas. 1952 1942.

INVENTARIO 1349
SIGNATURA [redacted]

35-B-8

XL-28

Exemplar manuscrito

Costa Occidental de America.
Portulano del Peru.
Plano de la Rada de Mo.
por Dn Jose Moraleda 1785.

U 888

-12

1

178025

35-B-8

6