N.º 2.

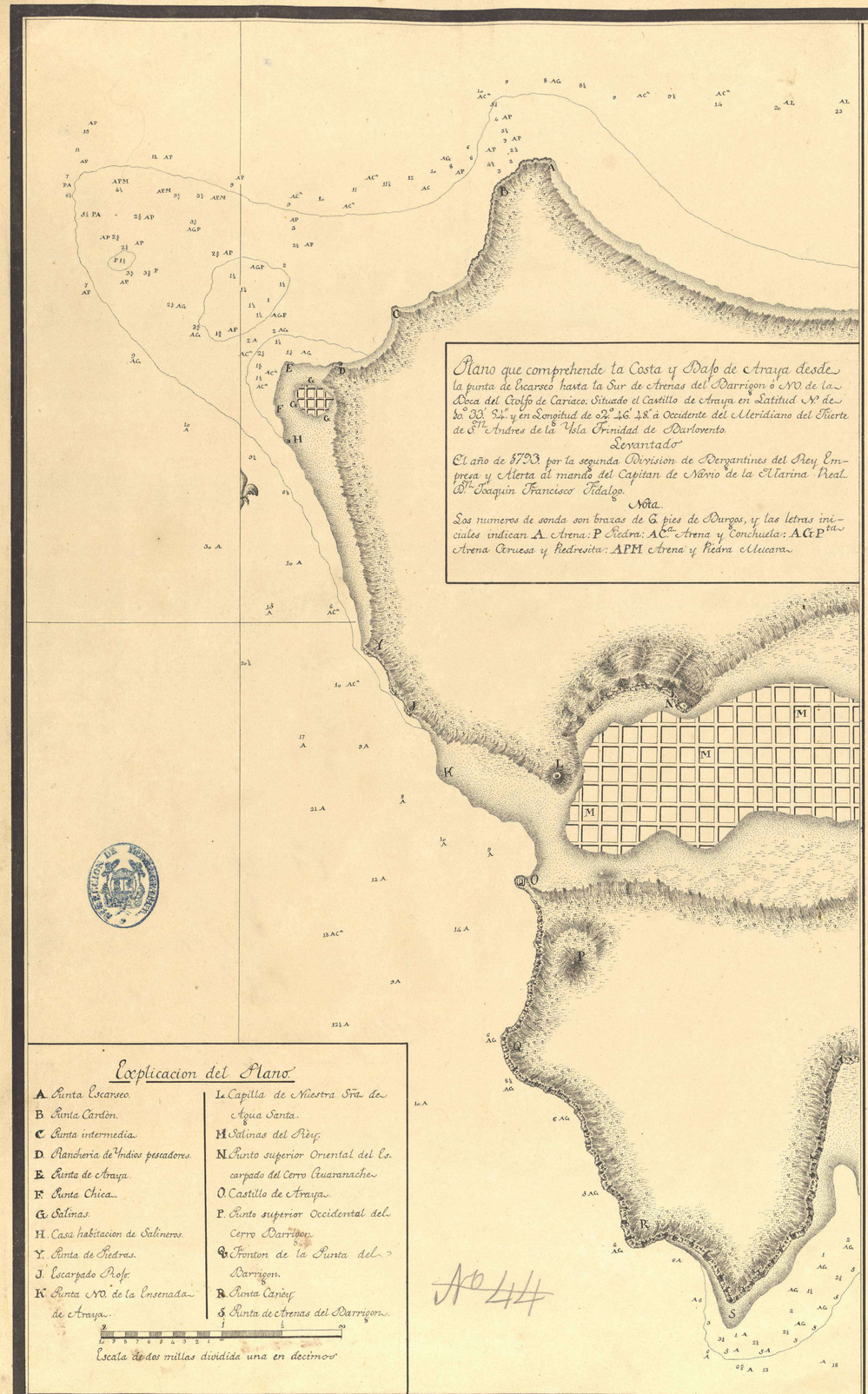

Plano que comprehende la Costa y Baxo de Araya desde la punta de Escarseo hasta la Sur de Arenas del Barrigon ó NO de la Boca del Golfo de Cariaco. Situado el Castillo de Araya en Latitud N.º de 10.º 33.' 54." y en Longitud de 02.º 46.' 48." á Occidente del Meridiano del Fuerte de S.n Andres de la Isla Trinidad de Barlovento.

Levantado

El año de 1793. por la segunda Division de Bergantines del Rey Empresa y Alerta al mando del Capitan de Navio de la Marina Real D.n Joaquin Francisco Tidalgo.

Nota.

Los numeros de sonda son brazas de 6 pies de Burgos, y las letras iniciales indican A. Arena: P Piedra: AC.a Arena y Conchuela: ACP.da Arena Cruesa y Piedresita: APM Arena y Piedra Mucara.

Explicacion del Plano

A. Punta Escarseo.
B. Punta Cardon.
C. Punta intermedia.
D. Ranchería de Indios pescadores.
E. Punta de Araya.
F. Punta Chica.
G. Salinas.
H. Casa habitacion de Salineros.
Y. Punta de Piedras.
J. Escarpado Rojo.
K. Punta N.º de la Ensenada de Araya.
L. Capilla de Nuestra Sra. de Agua Santa.
M. Salinas del Rey.
N. Punto superior Oriental del Escarpado del Cerro Guaranache.
O. Castillo de Araya.
P. Punto superior Occidental del Cerro Barrigon.
Q. Fronton de la Punta del Barrigon.
R. Punta Caries.
S. Punta de Arenas del Barrigon.

Escala de dos millas dividida una en decimos

Nº 44

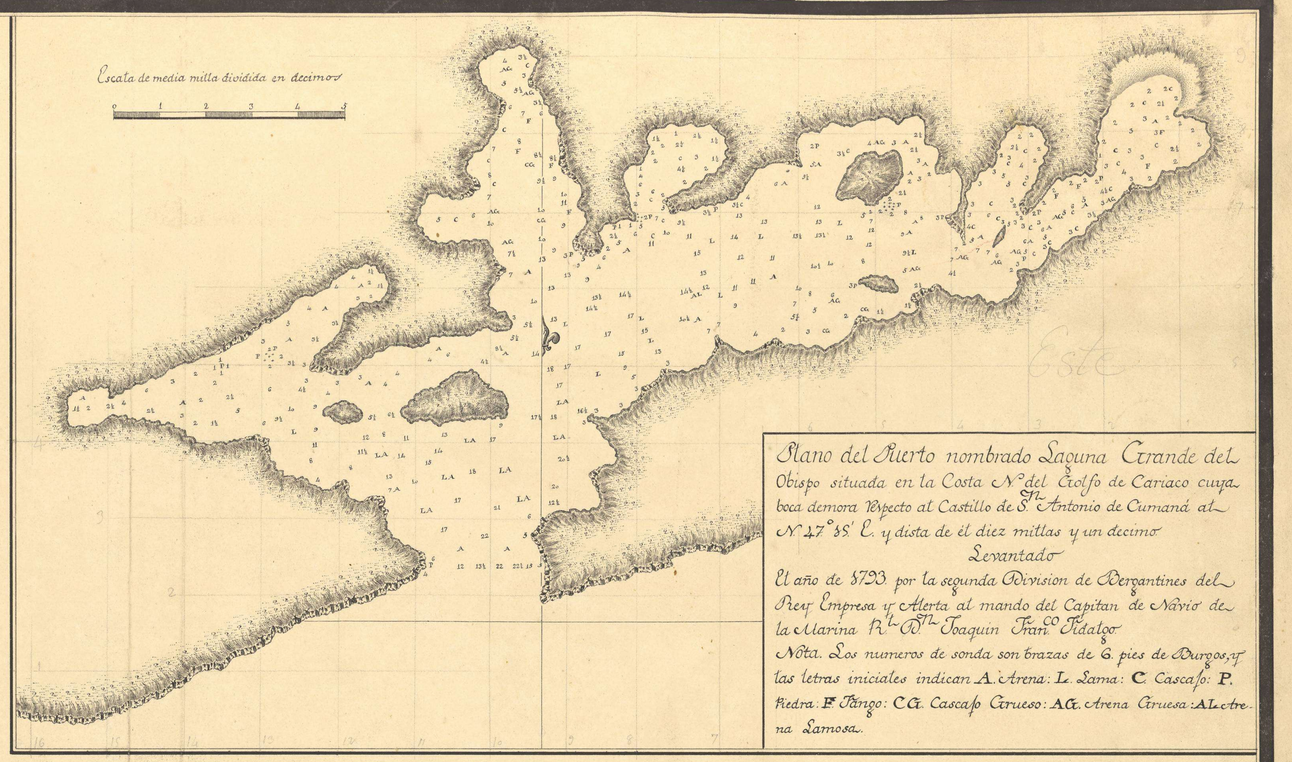

Plano del Puerto nombrado Laguna Grande del Obispo situada en la Costa N.º del Golfo de Cariaco cuya boca demora Respecto al Castillo de S.n Antonio de Cumaná al N.º 47.º 58.' E. y dista de él diez millas y un decimo

Levantado

El año de 1793. por la segunda Division de Bergantines del Rey Empresa y Alerta al mando del Capitan de Navio de la Marina R.l D.n Joaquin Fran.co Tidalgo

Nota. Los numeros de sonda son brazas de 6 pies de Burgos, y las letras iniciales indican A. Arena: L. Lama: C. Cascajo: P. Piedra: F. Fango: CC. Cascajo Cruezo: AC. Arena Cruesa: AL. Arena Lamosa.

Plano del Puerto nombrado Laguna Chica del Obispo: situada en la Costa N.º del Golfo de Cariaco cuya boca demora respecto al Castillo de S.n Antonio de Cumaná al N.º 48.º 58.' E. y dista de él ocho millas y ocho decim.s

Levantado

El año de 1793. por la segunda Division de Bergantines del Rey Empresa y Alerta al mando del Capitan de Navio de la Marina R.l D.n Joaquin Fran.co Tidalgo.

Nota.

Los numeros de sonda son brazas de 6 pies de Burgos, y las letras iniciales indican A. Arena L. Lama: C Cascajo: AC. Arena Cruesa: LA. Lama y Arena: CC. Cascajo Cruezo: P. Piedra.

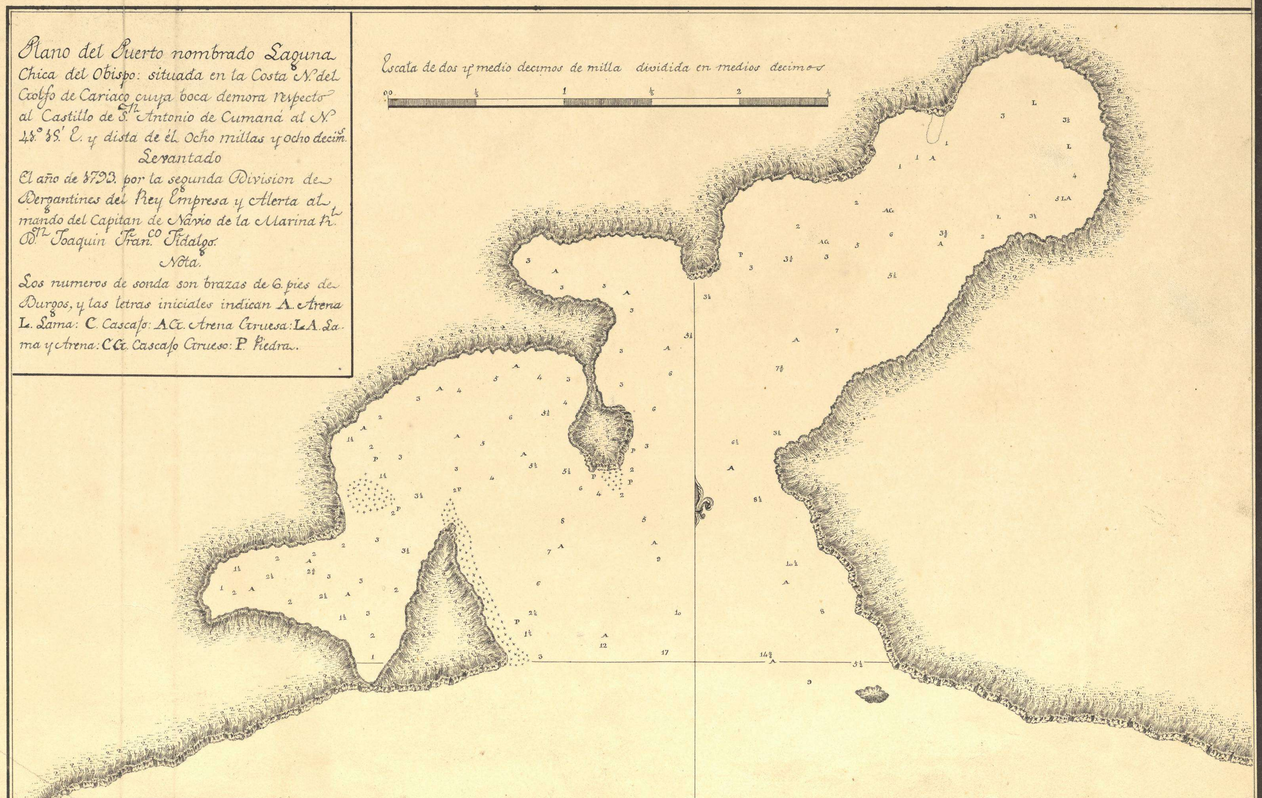

Joaquin Fran.co Tidalgo

Manuel del Capello y Armenta