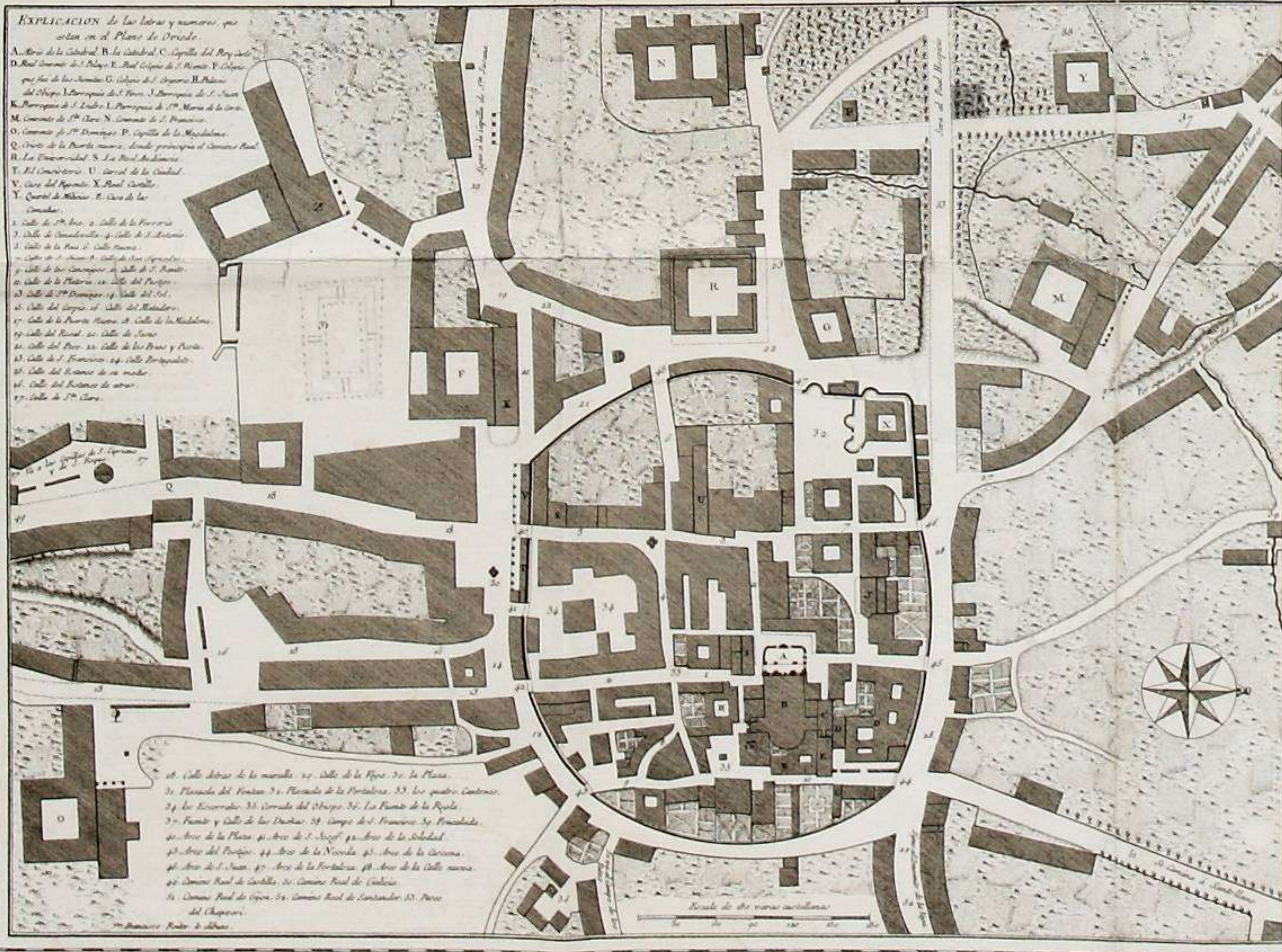


MAR

OCEANO



PLANO DE LA CIUDAD DE OVIEDO  
 Delineado por Antonio de D. Francisco de la Cueva Mora.



**EXPLICACION DE LAS LETRAS Y NUMEROS,** que salen en el Plano de Oviedo.

A. Alcaide de la Ciudad. B. La Ciudad. C. Capitulo del Rey. D. Real Armeria. E. Plaza. F. Real Colegio de S. Juan. G. Colegio de S. Juan. H. Real Armeria. I. Plaza. J. Colegio de S. Juan. K. Real Armeria. L. Real Colegio de S. Juan. M. Colegio de S. Juan. N. Colegio de S. Juan. O. Colegio de S. Juan. P. Colegio de S. Juan. Q. Colegio de S. Juan. R. Colegio de S. Juan. S. Colegio de S. Juan. T. Colegio de S. Juan. U. Colegio de S. Juan. V. Colegio de S. Juan. W. Colegio de S. Juan. X. Colegio de S. Juan. Y. Colegio de S. Juan. Z. Colegio de S. Juan.

1. Calle de S. Juan. 2. Calle de S. Juan. 3. Calle de S. Juan. 4. Calle de S. Juan. 5. Calle de S. Juan. 6. Calle de S. Juan. 7. Calle de S. Juan. 8. Calle de S. Juan. 9. Calle de S. Juan. 10. Calle de S. Juan. 11. Calle de S. Juan. 12. Calle de S. Juan. 13. Calle de S. Juan. 14. Calle de S. Juan. 15. Calle de S. Juan. 16. Calle de S. Juan. 17. Calle de S. Juan. 18. Calle de S. Juan. 19. Calle de S. Juan. 20. Calle de S. Juan. 21. Calle de S. Juan. 22. Calle de S. Juan. 23. Calle de S. Juan. 24. Calle de S. Juan. 25. Calle de S. Juan. 26. Calle de S. Juan. 27. Calle de S. Juan. 28. Calle de S. Juan. 29. Calle de S. Juan. 30. Calle de S. Juan. 31. Calle de S. Juan. 32. Calle de S. Juan. 33. Calle de S. Juan. 34. Calle de S. Juan. 35. Calle de S. Juan. 36. Calle de S. Juan. 37. Calle de S. Juan. 38. Calle de S. Juan. 39. Calle de S. Juan. 40. Calle de S. Juan. 41. Calle de S. Juan. 42. Calle de S. Juan. 43. Calle de S. Juan. 44. Calle de S. Juan. 45. Calle de S. Juan. 46. Calle de S. Juan. 47. Calle de S. Juan. 48. Calle de S. Juan. 49. Calle de S. Juan. 50. Calle de S. Juan. 51. Calle de S. Juan. 52. Calle de S. Juan. 53. Calle de S. Juan. 54. Calle de S. Juan. 55. Calle de S. Juan. 56. Calle de S. Juan. 57. Calle de S. Juan. 58. Calle de S. Juan. 59. Calle de S. Juan. 60. Calle de S. Juan. 61. Calle de S. Juan. 62. Calle de S. Juan. 63. Calle de S. Juan. 64. Calle de S. Juan. 65. Calle de S. Juan. 66. Calle de S. Juan. 67. Calle de S. Juan. 68. Calle de S. Juan. 69. Calle de S. Juan. 70. Calle de S. Juan. 71. Calle de S. Juan. 72. Calle de S. Juan. 73. Calle de S. Juan. 74. Calle de S. Juan. 75. Calle de S. Juan. 76. Calle de S. Juan. 77. Calle de S. Juan. 78. Calle de S. Juan. 79. Calle de S. Juan. 80. Calle de S. Juan. 81. Calle de S. Juan. 82. Calle de S. Juan. 83. Calle de S. Juan. 84. Calle de S. Juan. 85. Calle de S. Juan. 86. Calle de S. Juan. 87. Calle de S. Juan. 88. Calle de S. Juan. 89. Calle de S. Juan. 90. Calle de S. Juan. 91. Calle de S. Juan. 92. Calle de S. Juan. 93. Calle de S. Juan. 94. Calle de S. Juan. 95. Calle de S. Juan. 96. Calle de S. Juan. 97. Calle de S. Juan. 98. Calle de S. Juan. 99. Calle de S. Juan. 100. Calle de S. Juan.

Este Principado de Asturias, es una parte de la Provincia de Leon de ha procurado pasar en cada Concejo todas las Parroquias, que sea comprehendida en él. En algunas se han colocado varios lugares, á donde de las Parroquias se procedió así, solamente quando le permitieron los mandatos del Consejo, y quando le administraron las noticias, pero nunca por copia de performance de otro al otro lugar.

**EXPLICACION DE LAS SEÑALES**

▲ Ciudad	— Molino	— Donde hay Convento de Religiosos, ó de Religiosas, se señala con una letra ó un numero.
● Villa grande	— Hospitales	A. Romeros
○ Villa	— Cabezas de Concejo	B. Bernardos
▲ Lugar grande	— Cole y Jurisdiccion	1. Dominicos
— Lugar y Parroquia	— Puerto de Mar	2. Franciscanos menores Observantes
— Parroquia	— Obispaño	3. Agustinos Descalzos
— Lugar sin Parroquia	— Colegiado	4. Mercedarios Calzados
— Venta	— Abadia	5. Hospes en Oviedo los Conventos siguientes, B.B.B.1.2.3
— Castillo ruinal	— Monasterio	
— Castillo ó Casa Fuerte		

Escala de una hora de camino, tomada de maris, comprehendida cada una 1666 varas castellanas, de las quales caben en un grado.

Escala legal castellana de tres varas, que caben de otro en un grado 94 1/2.

**NOTA**

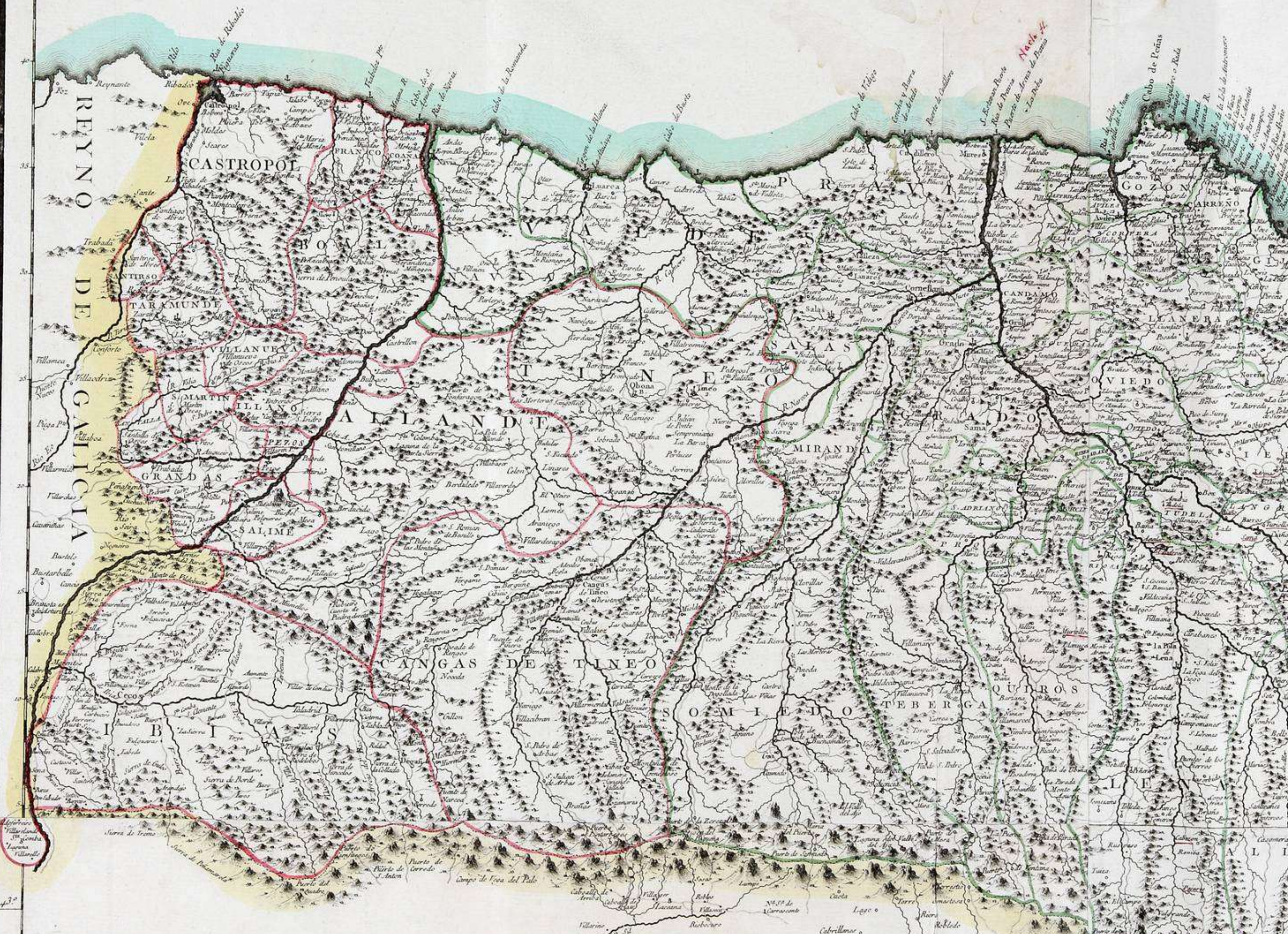
Se tubo presente para la compresion de este Mapa, varias noticias de el Illustrissimo Señor Don Pedro Rodriguez Compañero un Mapa manuscrito de D. Juan de Torres con algunos manuscritos de D. Pedro Gonzalez, uno de Juan de H. Lopez, Juan Rios, y de otros muchos documentos de las autoridades de ha representado la sus. Consejo, por no repetirse tantas veces como las paginas, que se se pueden una vez, advertidas, por que ocupan el espacio de pocas algunas leguas principales por que la calidad de el Consejo, está cubierto con un mapa particular, y por que el trabajo está con letras regulares, y en grande en los puntos, y color de su comprehension.

MAPA  
 DE EL PRINCIPADO DE  
 ASTURIAS,  
 DEDICADO  
 Al Serenissimo Señor Don  
 CARLOS ANTONIO  
 Principe de Asturias.  
 Comprende todos sus Concejos, Colejas y Jurisdicciones.  
 Por D. Tomas Lopez,  
 Geografo de los Dominios de S. M. de las Reales  
 Academias de S. Fernando, de la  
 Sociedad Barcomoda de los Amigos  
 del Pais, y de la de Buenas  
 letras de Sevilla.  
 Madrid Año 1777.

Se hallara en un libro de otras del autor en Madrid, en la calle de las Serranas, entranda por la Puerta del Apud.

Longitud Oriental de la Isla del Hierro.

# M A R



PLANO DE LA CIUDAD DE  
**OVIEDO**  
 Dibujado por dirección de D. Francisco de la Concha Mira.

EXPLICACION de las letras y numeros, que  
 estan en el Plano de Oviedo.

NORTE

# OCEANO



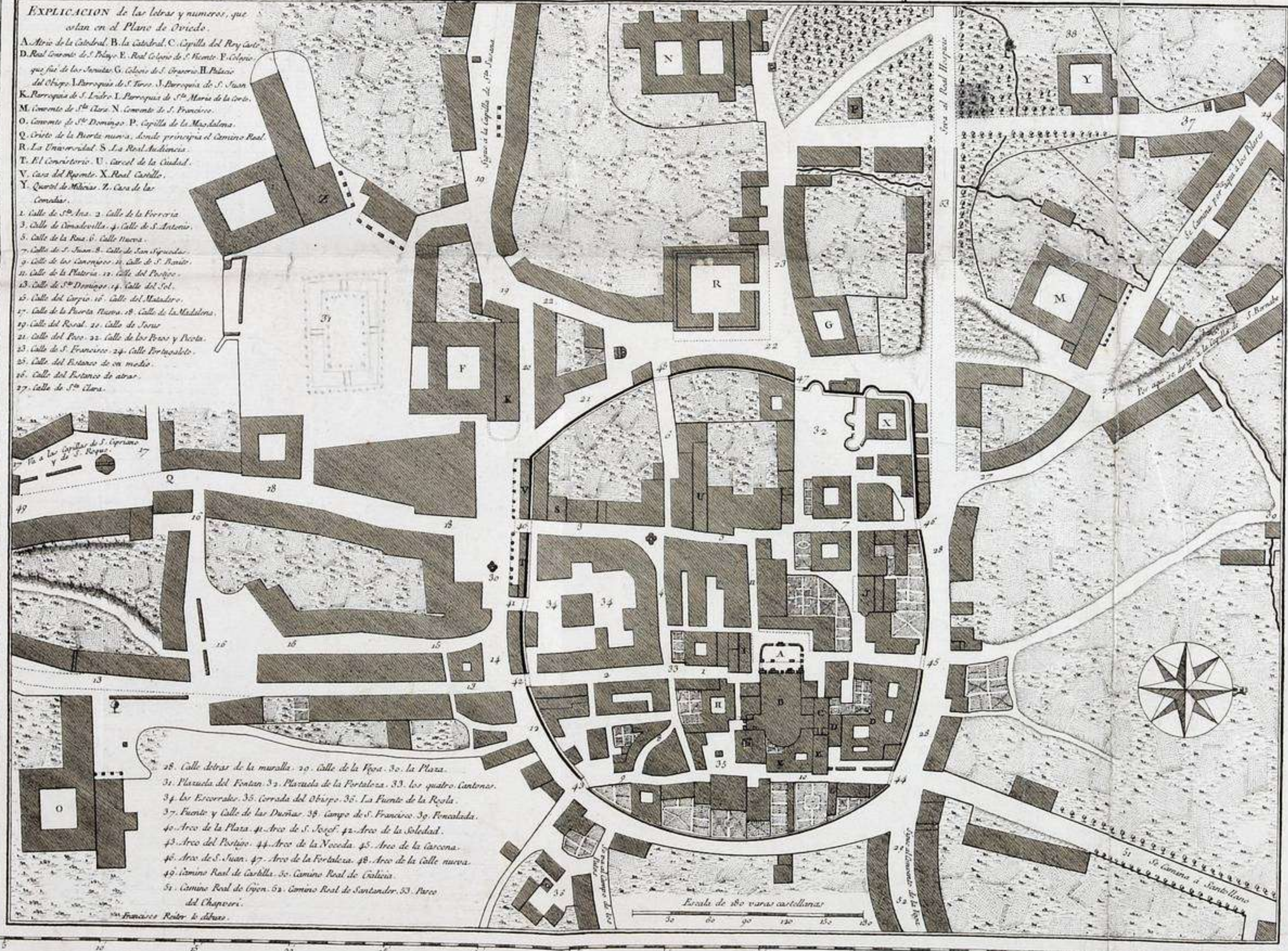
### NOTA

Se tubo presente para la composicion de este Mapa, varias noticias de el Illustrisimo Señor Don Pedro Rodriguez Campomanes un Mapa manuscrito de D. Jacinto Avella Fuentes, otro tambien manuscrito de D. Pedro Gonzalez; uno de Bias de D. Lope Martinez Ron y de otros muchos documentos de los naturales.

ORIENTE



**PLANO DE LA CIUDAD DE OVIEDO**  
 Dibujado por dirección de D. Francisco de la Cucha Mora.



**EXPLICACION de las letras y numeros, que estan en el Plano de Oviedo.**

A. Ateneo de la Catedral. B. La Catedral. C. Capilla del Rey católico.  
 D. Real Colegio de S. Pelayo. E. Real Colegio de S. Vicente. F. Colegio que fué de los Jesuitas. G. Colegio de S. Gregorio. H. Palacio del Obispo. I. Parroquia de S. Toribio. J. Parroquia de S. Juan.  
 K. Parroquia de S. Andrés. L. Parroquia de S. María de la Corte.  
 M. Convento de S. Clara. N. Convento de S. Francisco.  
 O. Convento de S. Domingo. P. Capilla de la Magdalena.  
 Q. Orto de la Puerta nueva, donde principia el Camino Real.  
 R. La Universidad. S. La Real Audiencia.  
 T. El Conventorio. U. Carcel de la Ciudad.  
 V. Casa del Rector. X. Real Castillo.  
 Y. Queral de Mestas. Z. Casa de las Comendas.


1. Calle de S. Ana. 2. Calle de la Ferrería.  
 3. Calle de Dima de villa. 4. Calle de S. Antonio.  
 5. Calle de la Rosa. 6. Calle Nueva.  
 7. Calle de S. Juan. 8. Calle de San Siquendo.  
 9. Calle de los Sacerdotes. 10. Calle de S. Basilio.  
 11. Calle de la Platería. 12. Calle del Puercu.  
 13. Calle de S. Domingo. 14. Calle del Sol.  
 15. Calle del Campo. 16. Calle del Matadero.  
 17. Calle de la Puerta Nueva. 18. Calle de la Magdalena.  
 19. Calle del Real. 20. Calle de Toros.  
 21. Calle del Pico. 22. Calle de los Pinos y Puerta.  
 23. Calle de S. Francisco. 24. Calle Portigastelo.  
 25. Calle del Estanco de ca medio.  
 26. Calle del Estanco de atraz.  
 27. Calle de S. Clara.

28. Calle detras de la muralla. 29. Calle de la Viga. 30. La Plaza.  
 31. Placeta del Fontan. 32. Placeta de la Portalesa. 33. Los quatro Cantones.  
 34. Los Escorabos. 35. Corrada del Obispo. 36. La Fuente de la Roca.  
 37. Fuente y Calle de las Duñas. 38. Campo de S. Francisco. 39. Penedada.  
 40. Arco de la Plata. 41. Arco de S. Josef. 42. Arco de la Soledad.  
 43. Arco del Puercu. 44. Arco de la Noceda. 45. Arco de la Garcona.  
 46. Arco de S. Juan. 47. Arco de la Fortaleza. 48. Arco de la Calle nueva.  
 49. Camino Real de Castilla. 50. Camino Real de Galicia.  
 51. Camino Real de Lyon. 52. Camino Real de Santander. 53. Pico del Chapoveri.

Este Principado de Asturias, es una parte de un todo, se ha procurado poner en cada Concejo, comprehendido en él. En algunos se han de las Parroquias, y se procedió así, se ensanchos del Concejo, y quando lo sus nancia por espíritu de preferencia de

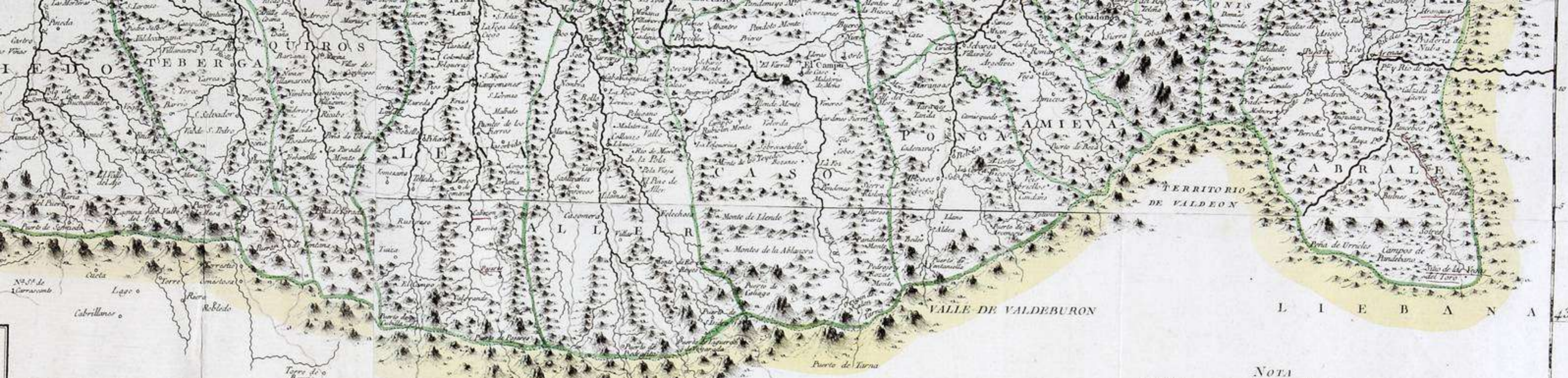
**EXPLICACION DE LAS SEÑALES.**

• Ciudad	• Molino
• Villa grande	• Despoblado
• Villa	• Hospitales
• Lugar grande	• Cabeza
• Lugar y Parroquia	• Coto y...
• Parroquia	• Puertos
• Lugar sin Parroquia	• Obispad...
• Venta	• Colegiata
• Castillo ruinado	• Abadía
• Castillo ó Casa Fuerte	• Monach...



Longitud Oriental del Pico de Tejde.


Se hallará este con todas las obras del Autor en Madrid, en la calle de las Carretas, entrando por la Placuela del Angel.



*Este Principado de Asturias, es una parte de la Provincia de Leon. Se ha procurado poner en cada Concejo todas las Parroquias, que se comprehenden en él. En algunos se han colocado varios lugares, à demas de las Parroquias, y se procedió así, solamente quando lo permitió los ensanches del Concejo, y quando lo suministraron las noticias, pero nunca por espíritu de preferencia de este al otro Lugar.*

- EXPLICACION DE LAS SEÑALES.**
- Ciudad
  - Villa grande
  - Villa
  - Lugar grande
  - Lugar y Parroquia
  - Parroquia
  - Lugar sin Parroquia
  - Venta
  - Castillo ruinado
  - Castillo ó Casa Puerte
  - Molino
  - Despoblado
  - Hospital
  - Cabeza de Concejo
  - Coto y Jurisdiccion
  - Puerto de Mar
  - Obispado
  - Colegiata
  - Abadía
  - Monasterio

- Donde hay Convento de Religiosos, ó de Religiosas, se señala con una letra ó un numero.
- A. Benitos
  - B. Bernardos
  - 1. Dominicos
  - 2. Franciscos menores Observantes
  - 7. Agustinos Descalzos
  - 12. Mercenarios Calzados
- Hay en Oviedo los Conventos siguientes, B.B.B.1.2.2.



Longitud Oriental del Pico de Teyde.



**NOTA**

*Se tubo presente para la composicion de este Mapa, varias noticias de Alilustrisimo Señor Don Pedro Rodriguez Campomanes un Mapa manuscrito de D. Jacinto Avella Encinas otro tambien manuscrito de D. Pedro Gonzalez: uno de Boias de D. Lope Mathias Ron, y de otros muchos documentos de los naturales. Se ha suprimido la voz Concejo, por no repetirla tantas veces como Concejos hai en Asturias, que son muchos por que algunos son tan pequeños, que no se pueden aun escribir abreviados: por que ocupan e impiden de poner algunos lugares principales por que la cabeza de el Concejo está señalada con su marca particular, y por que el nombre está con letras capitales y encerrado entre los puntos, y color de su comprehension.*

MAPA  
DE EL PRINCIPADO DE  
**ASTURIAS,**  
DEDICADO  
Al Serenissimo Señor Don  
**CARLOS ANTONIO**  
Principe de Asturias:  
Comprehende todos sus Concejos, Cotos y Jurisdicciones.  
Por D. Tomás Lopez.  
Geografo de los Dominios de S.M. de las Reales  
Academias de S. Fernando, de la  
Sociedad Bascongada de los Amigos  
del Pais, y de la de Buenas  
letras de Sevilla.  
Madrid Año 1777.

SUR