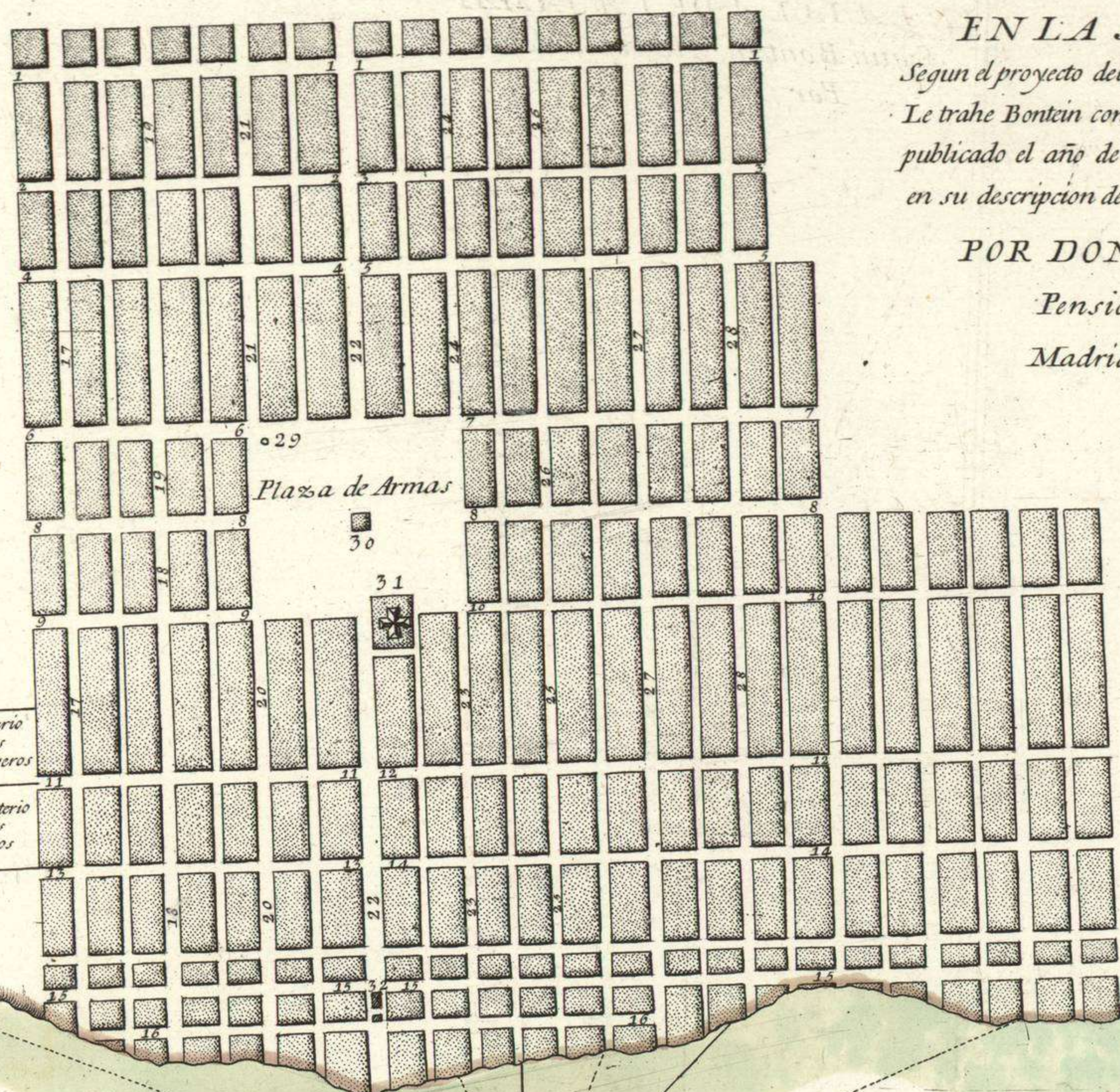


Explicación de los Numeros.

1. Calle del Norte.
2. Calle Carlos.
3. Calle Peck.
4. Calle Bernardo.
5. Calle Beeston.
6. Calle Haywood.
7. Calle Sutton.
8. Calle de la Reyna.
9. Calle Beckford.
10. Calle Lawes.
11. Calle Bunden.
12. Calle Barry.
13. Calle Blanca.
14. Calle de la Torre.
15. Calle de la Abra.
16. Calle de Buertoreal.
17. Calle del Oeste.
18. Calle del Principe.
19. Calle de Mordant.
20. Calle de Orange.
21. Calle del Caballero.
22. Calle del Rey.
23. Calle de la Iglesia.
24. Calle del Pantano negro.
25. Calle del Duque.
26. Calle Estanton.
27. Calle del Este.
28. Calle de Hanover.
29. Almacenes.
30. Cisterna grande.
31. Iglesia.
32. Donde se hace Justicia.



EL PUERTO

Escala de Varas Castellanas
232 347 404 462

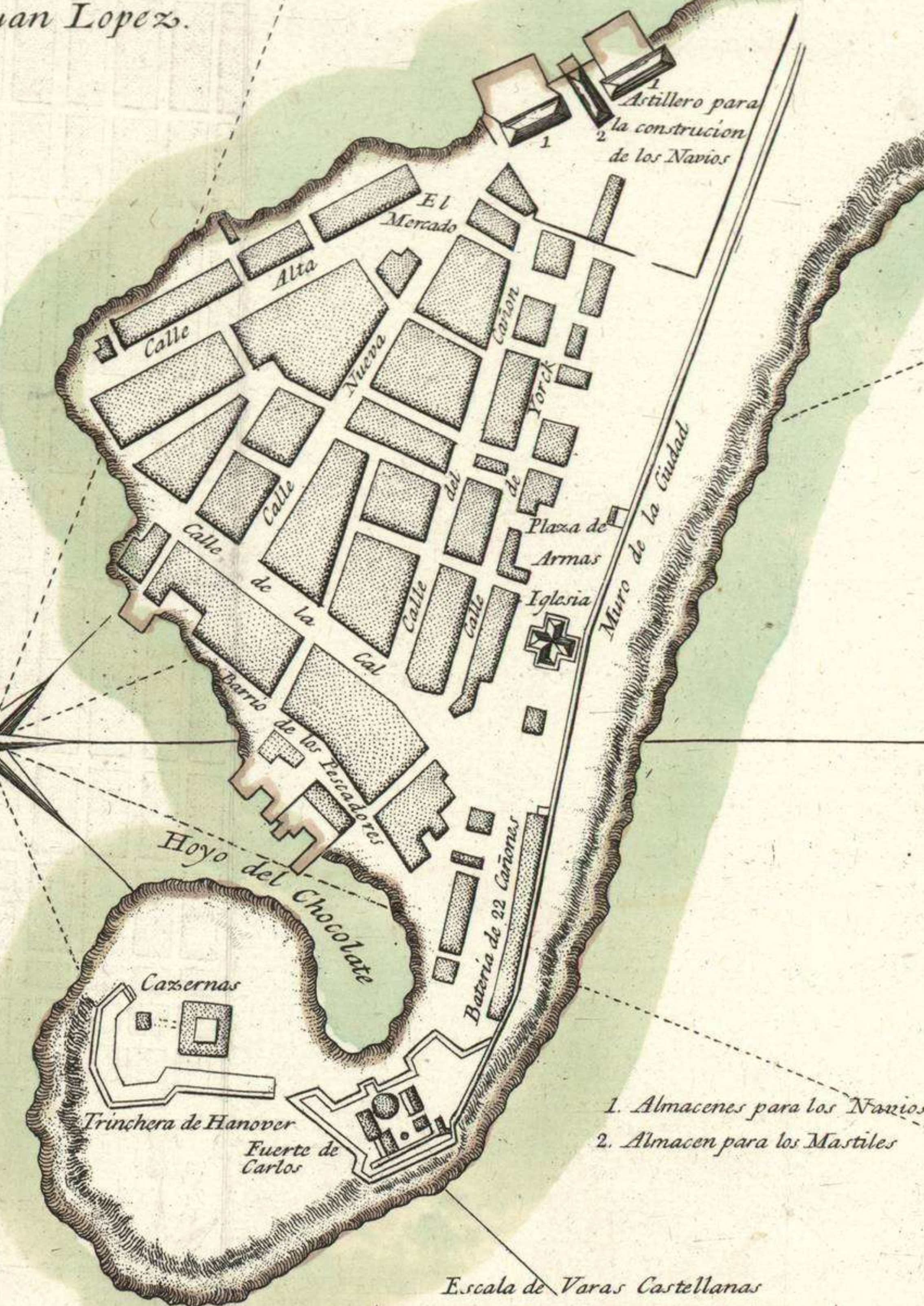
PLANO DE LA CIUDAD DE KINGSTON,
EN LA JAMAICA.

Segun el proyecto del Coronel Christiano Lilly.
Le trae Bontein con la Carta de la Jamayca,
publicado el año de 1753; y Bellin le copio y puso
en su descripcion de las Islas Antillas, el de 1758,

POR DON JUAN LOPEZ,
Pensionista de S. M.
Madrid año de 1782.

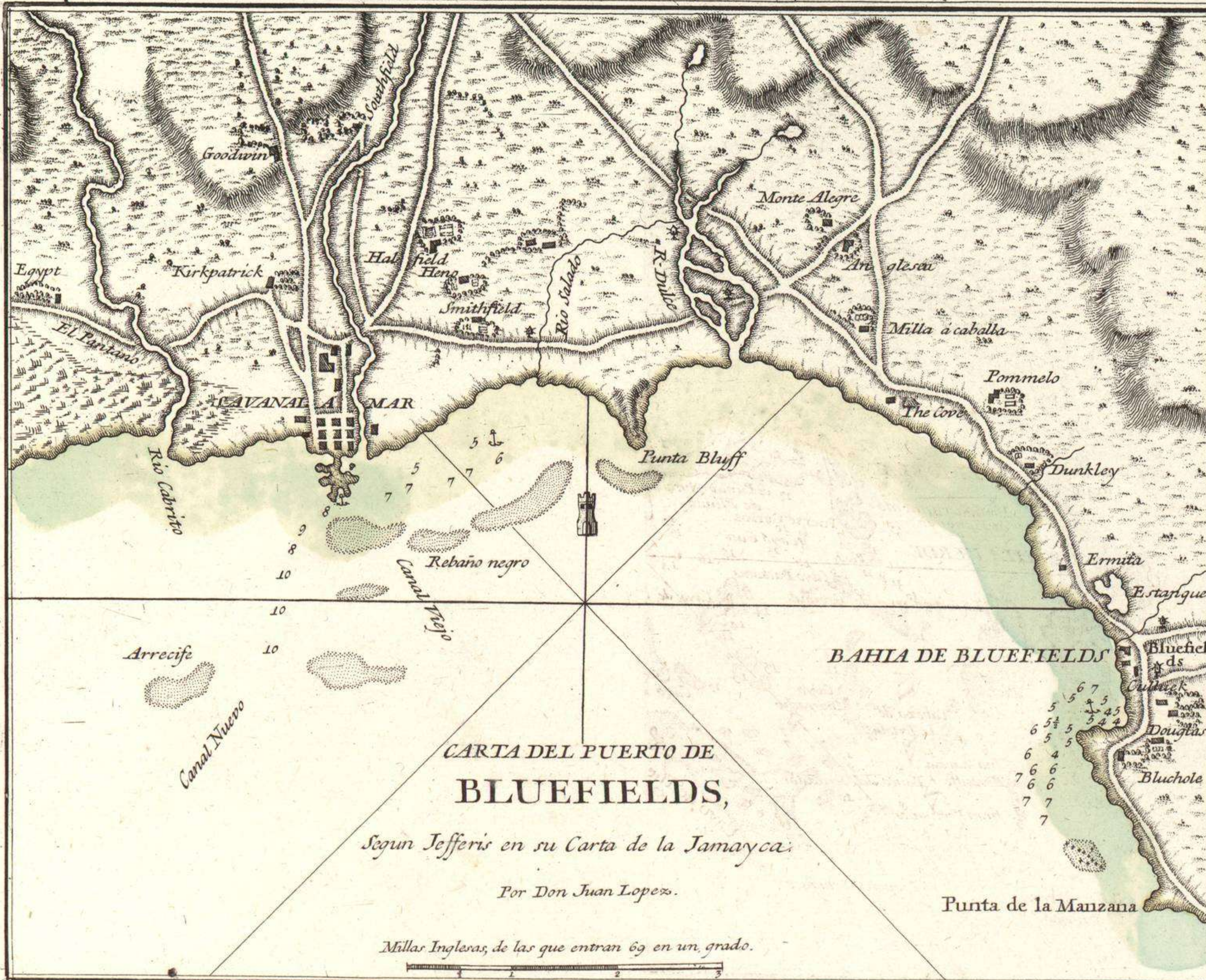
PLANO DE LA CIUDAD DE PUERTO REAL,
EN LA ISLA DE LA JAMAICA.

Segun Bontein, y la copia de Bellin.
Por D. Juan Lopez.



1. Almacenes para los Navios
2. Almacen para los Mastiles

Escala de Varas Castellanas
29 58 116 232



CARTA DEL PUERTO DE BLUEFIELDS,

Segun Jeffers en su Carta de la Jamayca.

Por Don Juan Lopez.

Millas Inglesas, de las que entran 69 en un grado.

Punta de la Manzana



CARTA DE LOS PUERTOS DE KINGSTON,
Y PUERTO REAL.

Segun Jeffers en su Carta de la Jamayca
del año de 1775.

Por D. Juan Lopez año de 1782.

Vale cada Fathom de Inglaterra, en nuestra medida
de Cartilla, 2 varas, 5 pies, 7 lineas, 1 punto, y 17 abas.

Fathoms

300 600 1200 1800 2400

Se hallará este, con el de la Jamayca, las Islas Antillas, y las demás obras, en Madrid en la Calle de las Carretas.