



tunt







Sign. 882







# ATLAS GEOGRÁFICO

## DE ESPAÑA,

QUE COMPREHENDE EL MAPA GENERAL DEL REYNO,

Y LOS PARTICULARES DE SUS PROVINCIAS.

*POR DON TOMAS LOPEZ,*

*GEOGRAFO QUE FUE DE LOS DOMINIOS DE S. M., DE VARIAS ACADEMIAS  
Y SOCIEDADES.*

AÑO DE 1804.

*Se hallará en Madrid calle de Atocha, frente á la casa de los Gremios, y en la plazuela del Angel  
núm. 19, quarto principal, junto á la Librería de Llera.*







# ÍNDICE

## DE LOS MAPAS CONTENIDOS EN ESTE ATLAS.

MAPA GENERAL DE ESPAÑA..... A, B, C y D

### CASTILLA LA NUEVA.

PROVINCIA DE MADRID.....	1
———TOLEDO.....	2
———GUADALAXARA.....	3
PROVINCIA Y OBISPADO DE CUENCA.....	4
LA MANCHA.....	5

### CASTILLA LA VIEJA.

PROVINCIA DE BURGOS, PRIMERA PARTE.....	6, 7, 8 y 9
IDEM SEGUNDA.....	10, 11, 12 y 13
<i>Idem tercera</i> .....	14
PROVINCIA DE SORIA.....	15, 16, 17 y 18
———SEGOVIA.....	19, 20, 21 y 22
———ÁVILA.....	23

### REYNO DE LEON.

PARTE DE LA PROVINCIA DE LEON.....	24, 25, 26, 27, 28 y 29
PARTIDO DE PONFERRADA, DE LA MISMA PROVINCIA.....	30 y 31
PRINCIPADO DE ASTURIAS.....	32, 33, 34 y 35
PROVINCIA DE PALENCIA.....	36 y 37
PARTIDO DE TORO.....	38
———CARRION.....	39
———REYNOSA.....	40
PROVINCIA DE VALLADOLID.....	41, 42, 43 y 44



ZAMORA.....	45
SALAMANCA.....	46, 47, 48 y 49

REYNO DE GALICIA.....	50, 51, 52 y 53
PROVINCIA DE EXTREMADURA.....	54, 55, 56 y 57

*ANDALUCIA.*

REYNO DE SEVILLA.....	58, 59, 60 y 61
REYNO Y OBISPADO DE CORDOBA.....	62 y 63
REYNO DE JAEN.....	64
GRANADA.....	65, 66, 67 y 68

OBISPADO Y REYNO DE MURCIA.....	69
---------------------------------	----

*CORONA DE ARAGON.*

REYNO DE ARAGON.....	70, 71, 72 y 73
PRINCIPADO DE CATALUÑA.....	74, 75, 76 y 77
REYNO DE VALENCIA.....	78, 79, 80 y 81
GENERAL DE LAS ISLAS BALEARES Y PITIUSAS.....	82 y 83

REYNO DE NAVARRA.....	84, 85, 86 y 87
-----------------------	-----------------

*PROVINCIAS BASCONGADAS.*

SEÑORÍO DE VIZCAYA.....	88
PROVINCIA DE GUIPUZCOA.....	89
ÁLAVA.....	90

*Reyno de Portugal* ..... 91, 92, 93, 94, 95, 96, 97, 98.























MAPA  
DE LA PROVINCIA DE  
GUADALAXARA,

Comprende  
el Partido de Guadalajara, la Tierra de Sadraque, la de Hita, la de Buitrago, el Partido de Sigüenza, y el de Colmenar Viejo. Construido sobre los mejores Mapas Impresos, y Manuscritos, y sujeto a las observaciones Astronómicas.

DEDICADO,  
Al Ex.<sup>mo</sup> S.D. Pedro de Castejon,  
y D. David Suarez de Mendoza, D. Borbon, Alvarez de Toledo, Ponce de Leon, Marqués de Velamazán y Gramota, Conde de Corona, Grande de España de primera clase &c. Oficial Mayor del  
R.<sup>o</sup> Guardias de Corps  
Por D. Thomas Lopez  
Paseada de S. M.  
1700.

Los Lugares que tienen Conventos de Religiosos, ó de Religiosas, se señalan con una Letra, ó un Numero.

- A. Bantos.
- B. Bernardos.
- D. Geronimos.
- 1. Dominicos.
- 2. Franciscos Menores Observantes.
- 4. Franciscos Menores Descalzos.
- 5. Capuchinos.
- 9. Carmelitas Descalzos.
- 12. Mercedarios Calzados.
- 16. Hospitalidad de Pobres Enfermos.
- 21. Canonigos Regulares de S. Antonio Abad.
- 24. Compañia de Jesus.
- 25. Clerigos Regulares del Oratorio.

Explicacion de las Señales

- Ciudad.
- Villa grande.
- Villa.
- Lugar y Aldea.
- Caserío.
- Venta.
- Molino.
- Despoblado.
- Obisepado.
- Monasterio.
- Hermita.
- Aguas Minerales y Medicinales.
- Canteras de Abastros.
- Canteras de Pizarra.
- Fabrica de Paños.
- Fabrica de Bayetas.
- Abunda en Vino.
- En Aceite.
- Divide la Provincia, y Partidos.
- Caminos.
- Cond. Condado.
- Marq. Marqueseado.
- Viz. Vizcondado.

Longitud Oriental del Pico de Tenerife

Se hallava este en casa del Autor, en Madrid, en la calle de las Carretas frente la imprenta de la Gaceta, con todas sus obras.

Leguas de 1 1/2 al Grado.

Leguas de una hora de Camino ó de 20 al Grado.



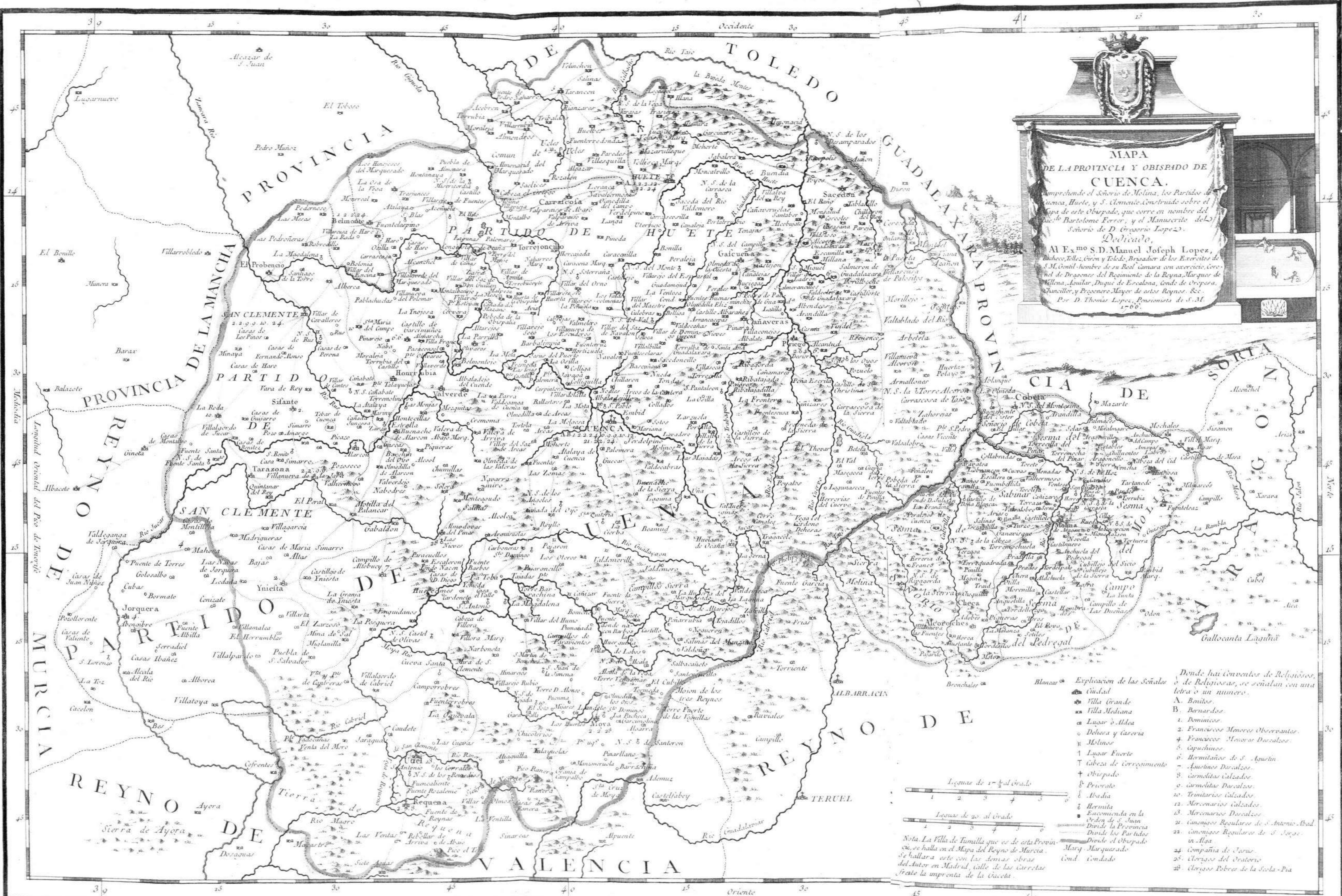
Nota  
Están en el Partido de Guadalajara las Villas de Alcocer, Valdeolivas, Salmeron, S. Pedro de Palmitos, y Torrealba de Cuena, que por que están incluidos en la Provincia de Cuena, se hallaron en dicho Mapa.

Este Suplemento pertenece a la Jurisdiccion de Partido de Colmenar Viejo. Esta entre Madueta y Ciudad Real, respecto de Villanueva del Partido de Aranda de Duero.









**MAPA**  
**DE LA PROVINCIA Y OBISPADO DE CUENCA.**

Comprende el Suo de Molina, los Partidos de Cuenca, Huete, y S. Clemente, construido sobre el Mapa de este Obispado, que corre en nombre del Sr. Bartolome Ferrer, y el Manuscrito del Sr. Senor de D. Gregorio Lopez.  
 Dedicado.

Al Ex.<sup>mo</sup> S. D. Manuel Joseph Lopez,  
 Obispo, Ecles. y Teol.; Bracero de los Exercitos de S. M. Conil-hombre de su Real Camara con exercicio, Coronel de Dragones del Regimiento de la Reyna, Marqués de Ullena, Alcaide, Duque de Escalona, Conde de Orpesa, Chanciller y Promotor Mayor de estos Reynos. &c.  
 Por D. Thomas Lopez, Pensionista de S. M. 1766.

- Donde hai Conventos de Religiosos, & de Religiosas, se señalan con una letra & un numero.
- A. B. C. D. E. F. G. H. I. J. K. L. M. N. O. P. Q. R. S. T. U. V. W. X. Y. Z.
1. Franciscos Menores Observantes.  
 2. Franciscos Menores Descalzos.  
 3. Capuchinos.  
 4. Mercedarios de S. Agustin.  
 5. Agustinos Descalzos.  
 6. Carmelitas calzados.  
 7. Carmelitas Descalzos.  
 8. Trinitarios calzados.  
 9. Mercedarios calzados.  
 10. Mercenarios Descalzos.  
 11. Canongos Regulares de S. Antonio Abad.  
 12. Canongos Regulares de S. Jorge en Alca.  
 13. Compania de Jesus.  
 14. Clerigos del Oratorio.  
 15. Clerigos Pobres de la Santa-Pia.

Nota. La Villa de Tumbilla que es de esta Provincia, se halla en el Mapa del Reyno de Murcia. Se hallara este con las demas obras del autor en Madrid, calle de las Carretas frente la imprenta de la Cucheta.









Explicacion de las Señales

● Ciudad  
 ○ Villa grande  
 ○ Villa  
 ○ Lugar ó Aldea  
 ○ Cortijos, Caseríos, y Dehesas  
 ○ Ermitas  
 ○ Ventas  
 ○ Molinos  
 ○ Lugares Fuertes  
 † Encamionada en la Orden de Calatrava  
 † En la de Santiago  
 † En la de San Juan

P Prioratos  
 T Correccionales ó Capitanías y Cabezas de Partido  
 D División de la Provincia  
 D División de los Partidos  
 C Caminos


Donde hay Conventos de Religiosos ó de Religiosas, se señalan con una letra ó numero  
 1. Benedictinos  
 1. Dominicos  
 2. Franciscanos Menores Observantes  
 3. Franciscanos Menores Descalzos  
 5. Capuchinos  
 6. Heremitas de S. Agustín  
 7. Agustinos Descalzos  
 8. Carmelitas Descalzos

11. Trinitarios Descalzos  
 13. Mercedarios Descalzos  
 15. Meninos  
 16. Hospitalidad de Pobres Enfermos  
 20. Canónigos Regulares de S. Antonio Abad  
 21. Compañía de Jesús  
 22. Clerigos Regulares Menores de los Enfermos

Leguas de una hora de camino, ó de 20 albrados

Leguas de 174 al Grado

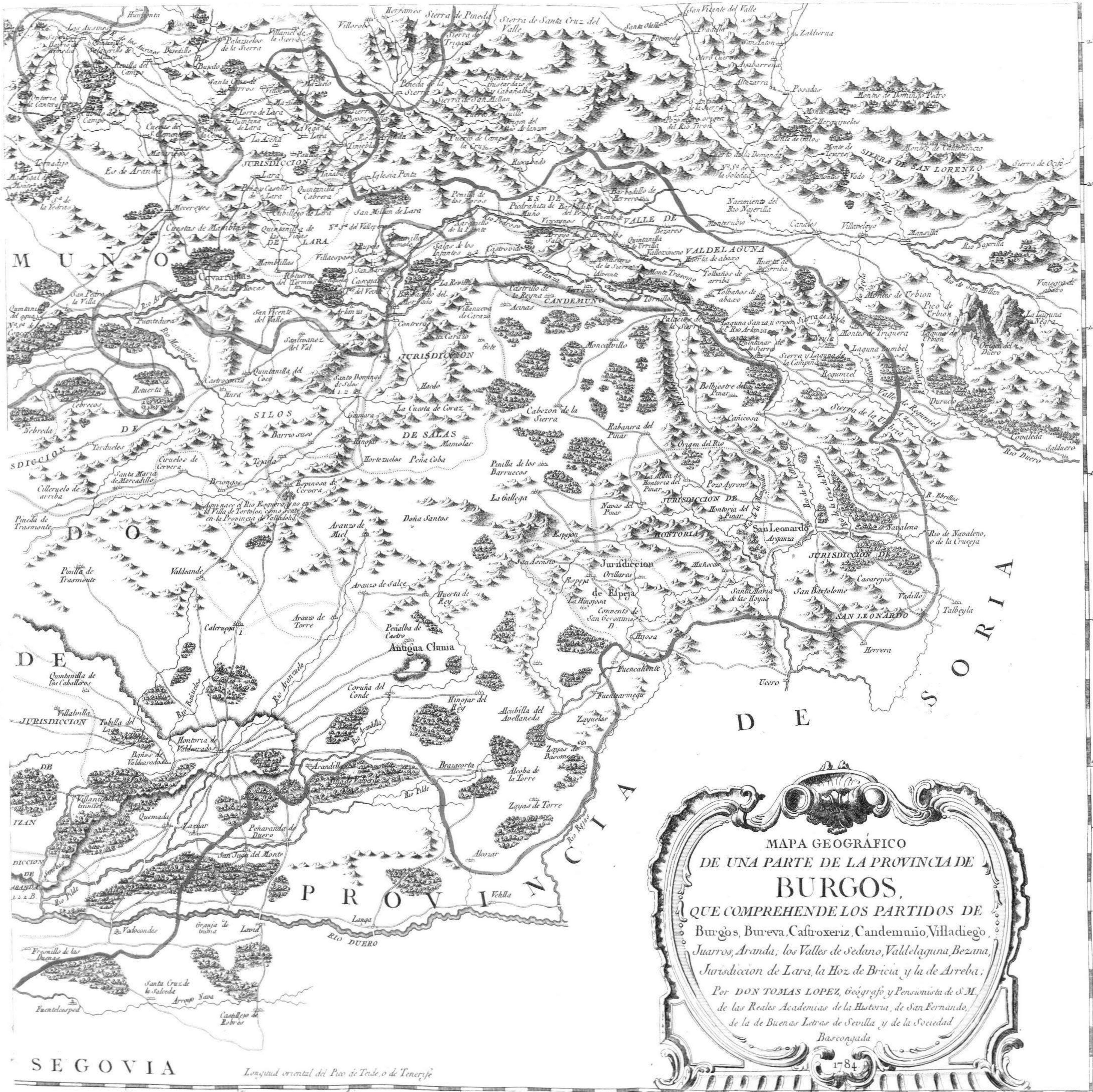
Se halla esta obra con las demás obras del Autor en Madrid en la Calle de las Carretas frente de la Imprenta de la Gazette


  
 PROVINCIA DE LA  
 MANCHA.  
 Donde se comprehenden los Partidos de Ciudad-Real, Infantes, y Alcaraz, Compuesta sobre las mejores memorias Impresas y manuscritas, y sujeta á las observaciones Astronómicas.  
 Dedicada  
 Al S. D. Joseph Elias Guana, Portocarrero, Varona, Aras y Rozas, Conde de Valdeparaiso, Marqués de Anaya, Mayordomo de Semana del Rey Nro. Señor &c.  
 Por D. Thomas Lopez Portocarrero de S. M.









MAPA GEOGRAFICO  
 DE UNA PARTE DE LA PROVINCIA DE  
**BURGOS,**  
 QUE COMPREHENDE LOS PARTIDOS DE  
 Burgos, Bureva, Castrojeriz, Candemunio, Villadiego,  
 Juarros, Aranda; los Valles de Sedano, Valdelaguna, Bezana,  
 Jurisdiccion de Lara, la Hoz de Bricia y la de Arriba;  
 Por DON TOMAS LOPEZ, Geografo y Pensuista de S.M.  
 de las Reales Academias de la Historia, de San Fernando,  
 de la de Buenas Letras de Sevilla y de la Sociedad  
 Bascongada

1784

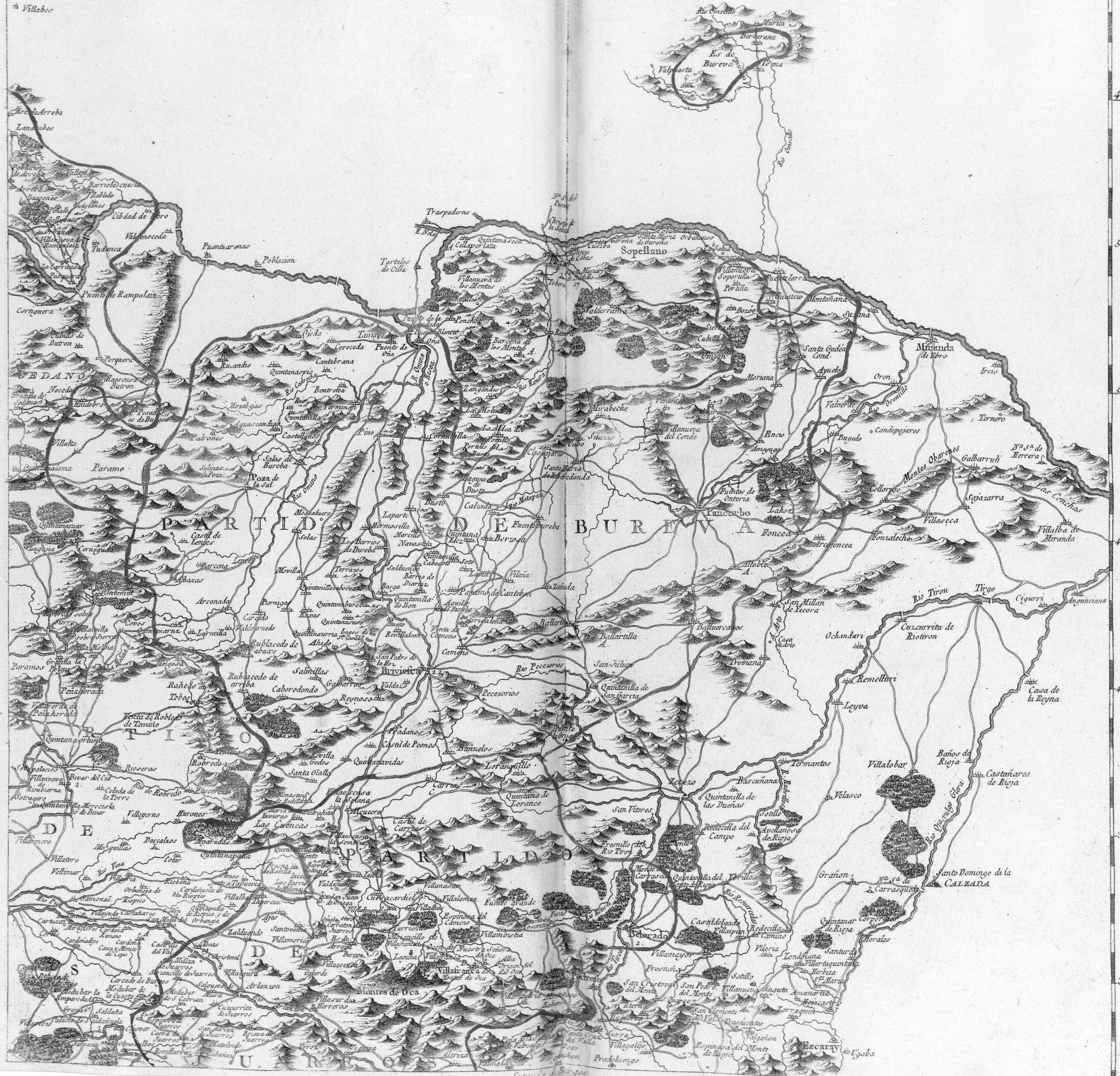
SEGOVIA

Longitud oriental del Pico de Teide, o de Tenerife















su vicario residente en Pineda de la Sierra, D. Manuel Saenz Garcia, y otra D. Pedro Serrano, del Arcepresbiterio de Salas de los Infantes, D. Antonio Velasco, y San Pedro, Beneficiado en la villa de Canales, comunicó un diseño y descripción de aquel Arcepresbiterio: lo propio executó D. Francisco Catalina de el de Santo Domingo de Silos; de la Vicaría de Valdeprado, D. Manuel Reymundo Rodriguez, y del Arcepresbiterio de Aguilar de Campos, D. Eustachio de la Madrid, citado en Palencia.


D. Fernando Calderon, Corregidor de la Villa de Aranda de Duero y su Partido, embió una lista individual de todos sus pueblos, con distincion de los que son Villas, Lugares &c, y lo mismo hizo despues su sucesor D. Josef Yuste. El Cura de Olmedillo D. Miguel Palomar, comunicó un diseño y explicacion de sus alrededores: lo propio el de Nava de Roa, el D. D. Pantalcon de Oquillas, y asimismo D. Bernardo Sanz de Uria, parroco de Fuentespina. El D. D. Busebio Miguel Delgado, cura de Hontoria de Valdecarados, executó un plano de las inmediaciones de su parroquia, y una razon de Ara, D. Domingo Sanz y Guzman.

Esta vidido este mapa en los Partidos, Valles, Jurisdicciones y Hocos, que explica su título u epigrafe. Los demas Partidos de esta Provincia de Burgos, sus Merindades, Jurisdicciones, Valles, Abatias y la Provincia de Lievana, se publicaron en el mapa del año de 1774. quedando con la Rioja completa. Hallase en esta ultima el Partido de Santo Domingo de la Calzada, y el de Logroño, pertenecientes á esta Provincia, de los quales formaré un mapa particular que distinga sus Lugares y jurisdicciones, separados de los que hai en Rioja propios de Soria. No puede incluirse en este Partido de Villalpardo, por hallarse muy distante y enclavado entre las Provincias de Zamora, Valladolid y Leon. Le colocare en esta ultima Provincia. Donde no se escriben los nombres de los confines, es por continuar por alli esta Provincia. Este mapa es el primero que se ha impreso de esta Provincia. Donde no se escriben los nombres de los confines, es por que continua por alli esta Provincia.

Carecemos de observaciones Astronomicas de Burgos, y sus Ciudades, lo que me obligó a hacer un cotejo y comparacion prudente con los escasos documentos que hai de esta naturaleza. Resulta de ellos la colocacion de Burgos en 42. grados y 35. minutos al oriente del Pico de Teide, y á los 42. grados, 32. minutos y 30. segundos de altura del polo.

**Explicacion de las señales.**

- Ciudad • Villa grande • Villa • Lugar grande • Lugar • Barrio • Caserio, Granja ó Dehesa
- Venta • Lugar fuerte ó Castillo • Castillo ruinado • Batan • Fuente mineral • Corregimiento
- † Arzobispado • Monasterio • Colegiata • Ermita • Encomienda en la orden de San Juan
- Duc. Ducado. Cond. Condado. Marq. Marquesado. Visc. Viscondado.
- Donde hai Conventos de Religiosos, ó de Religiosas, se señalan con una letra; ó un numero.
- A. Benitos. B. Bernardos. C. Cartujos. D. Geronimos. 1. Dominicos. 2. Franciscos menores, observantes
- 4. Franciscos menores descalzos. 6. Ermitaños de San Agustín. 7. Reforma de Agustinos descalzos
- 8. Carmelitas calzados. 9. Reforma de Carmelitas descalzos. 10. Trinitarios Calzados. 12. Mercenarios Calzados
- 15. Moximos. 17. Canonigos Regulares de San Agustín. 19. Canonigos Regulares Premonstratenses. 21. Canonigos Regulares de San Antonio Abad. Hai en Burgos los Conventos siguientes: uno de Comendadoras A.A.
- B.B. C. 1. 2. 2. 2. 7. 9. 9. 10. 12. 15. 17. 17.





3





Personas que suministraron documentos para la composicion de esta mapa.

El Ilmo. Señor Don Joseph Xavier Rodriguez de Arce, Obispo de Burgos, remitió un catalogo de todos los Lugares de su Diócesis, con distincion de Arcepresbiterios: los nombres de los Señores Vicarios, a quienes ordeno a responder a mi interrogatorio, y auxilió esta obra en quanto le fue posible.

D. Manuel Bañuelos, Intendente de esta Provincia, suministró una lista puntual de todos los pueblos de ella, con expresion de los que pertenecen a cada Partido. El Corregidor e Intendente actual de Burgos, Don Fernando Gonzalez de Menchaca, embió breves noticias que faltaban, muy precisas para dar la ultima mano al mapa, habiendose acordado mucho en la exactitud de ellas.

Consultaronse dos mapas manuscritos del Arzobispado de Burgos, segun estaba antes de la formacion de el Obispado de Santander, no pude descubrir su autor, aunque camina con la probencion de ser un Religioso de San Francisco. Tuvo presente el mapa del Obispado de Orense, de D. Juan Lopez, citado en la Provincia de Soria: como tambien los documentos de D. Joseph Benavides, los del P. Fr. Mateo de Arana, y los de D. Francisco Martin Aragon, que en ella expresamos.

El P. Fr. Ramon Perez, Cura de San Leonardo, executó un plano bastante exacto de tres leguas en contorno de aquella Parroquia, despues de haberlo aviado quasi todo el Parroco de Santovices D. Nicolas Xavier Gonzalez de la Peña, un mapa y relacion del Arcepresbiterio de Rio Urdel, en el Arzobispado de Burgos: una demostracion de las inmediaciones de Sasamon, D. Joaquin Saiz de Peñalba; y lo mismo de la Cuadrilla de Tardajos, D. Jacinto Quintanilla Plaza. De la Cuadrilla de Arcos, con sus veinte Lugares, trabajó una noticia circunstanciada, el Cura de Arcos D. Manuel Rojo. El de los Ausines, D. Juan de Dios Diez Gallo, una descripcion de los Lugares del Arcepresbiterio de San Querce, y del Arcepresbiterio de Castroveriz, un mapa y relacion bien puesta D. Nicolas Quintana.

D. Francisco del Castillo dispuso una razon de los Lugares contenidos en la Cuadrilla de Quintanadueñas: lo mismo hizo de la Jurisdiccion y Arcepresbiterio de Reouborna, el Cura de Sotopalacios, D. Joseph Bustillo. de los alrededores de Rabanos, su Parroco, D. Joseph del Olmo, y D. Juan Manuel Saenz de Vitoria, Cura de Bribiesca, una razon extensa de todos los Lugares de aquel Arcepresbiterio. Del Arcepresbiterio de la Rad, suministró un diseño y noticia el vicario y beneficiado residente en Arcelleros, D. Antonio Arroyo: lo mismo del Partido de Campo de Melgar, el vicario y beneficiado en Sotrosegudo D. Pedro Benito; y una razon del Arcepresbiterio de Ordon, D. Joseph Fernandez, cura beneficiado, y vicario en Roparaso. D. Joseph Carrera, beneficiado en Villazopeque, confió una razon del Arcepresbiterio de Candemuño: lo propio de el de Villasantino, D. Santiago Alvilla, parroco en Orjalba. D. Joaquin de Bedoya, beneficiado en Villadiego, un mapa muy exacto de aquel Arcepresbiterio, y de Cobanera una noticia, el cura de Pesquera, D. Bernardo Merino.

Del Arcepresbiterio de la Ciudad de Frias las noticias, D. Joseph Ruiz de Tenorio, parroco en dicha Ciudad: lo mismo de el de Roxas, su vicario y cura de Onia, D. Joseph Ortiz de Corca, de el de Salas de Bureva, un mapa bien hecho, por D. Andres Fernandez de Villanueva, beneficiado en aquella villa, y una razon de el de Pancorbo, el cura de Ameyugo D. Andres de Oviedo. D. Inigo de Sandoval y Ruano, remitió una relacion del Arcepresbiterio de Cerezo, bastante lista: otra de el de San Vicente del Valle, D. Simon de Blas, beneficiado en Prabilbango: otra de el de Belorado, su cura D. Vicente de Salas, y una descripcion bien hecha del Arcepresbiterio de Villahoz por D. Francisco Campo. Del Arcepresbiterio de Lorma, y Puenteburga, embió D. Martin Serrano, una relacion y dibujo de la villa de Cobarrubias, una razon D. Manuel Pomar de Castañeda, Parroco de Canales: otra de Colina, otra del Arcepresbiterio de Arce.



Quarta de Burgos









MAPA QUE COMPREHENDE  
 EL PARTIDO DEL BASTON DE LAREDO,  
 y quatro Villas de la Costa, con todos sus Valles, y la  
 PROVINCIA DE LIEBANA:  
 EL CORREGIMIENTO DE VILLARCAYO,  
 que encierra las Merindades de Castilla la Vieja, separadas sus Juntas, Valles, y agregados:  
 EL PARTIDO DE CASTILLA LA VIEJA EN BURGOS,  
 Y EL PARTIDO DE MIRANDA DE EBRO.  
 Compuesto con las noticias de los naturales.  
 Por D. Tomas Lopez y Vargas, Geografo por S. M. de sus Reales  
 Dominios: de la Real Academia de S. Fernando: de la Real Sociedad  
 Bascongada de los Amigos del Pays: y de la Real de Buenas  
 Letras de Sevilla.  
 Madrid año 1774.







OCCIDENTE

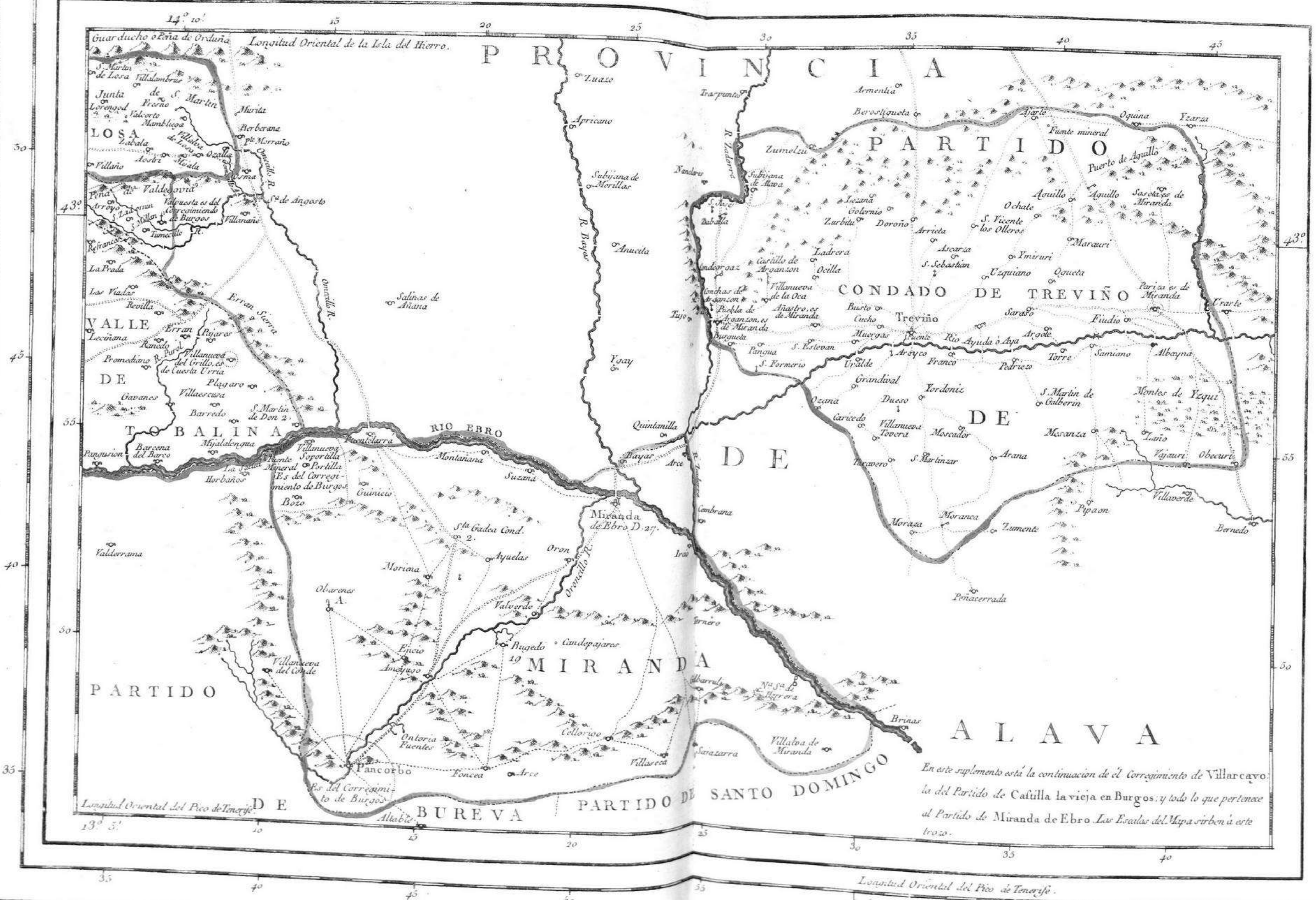
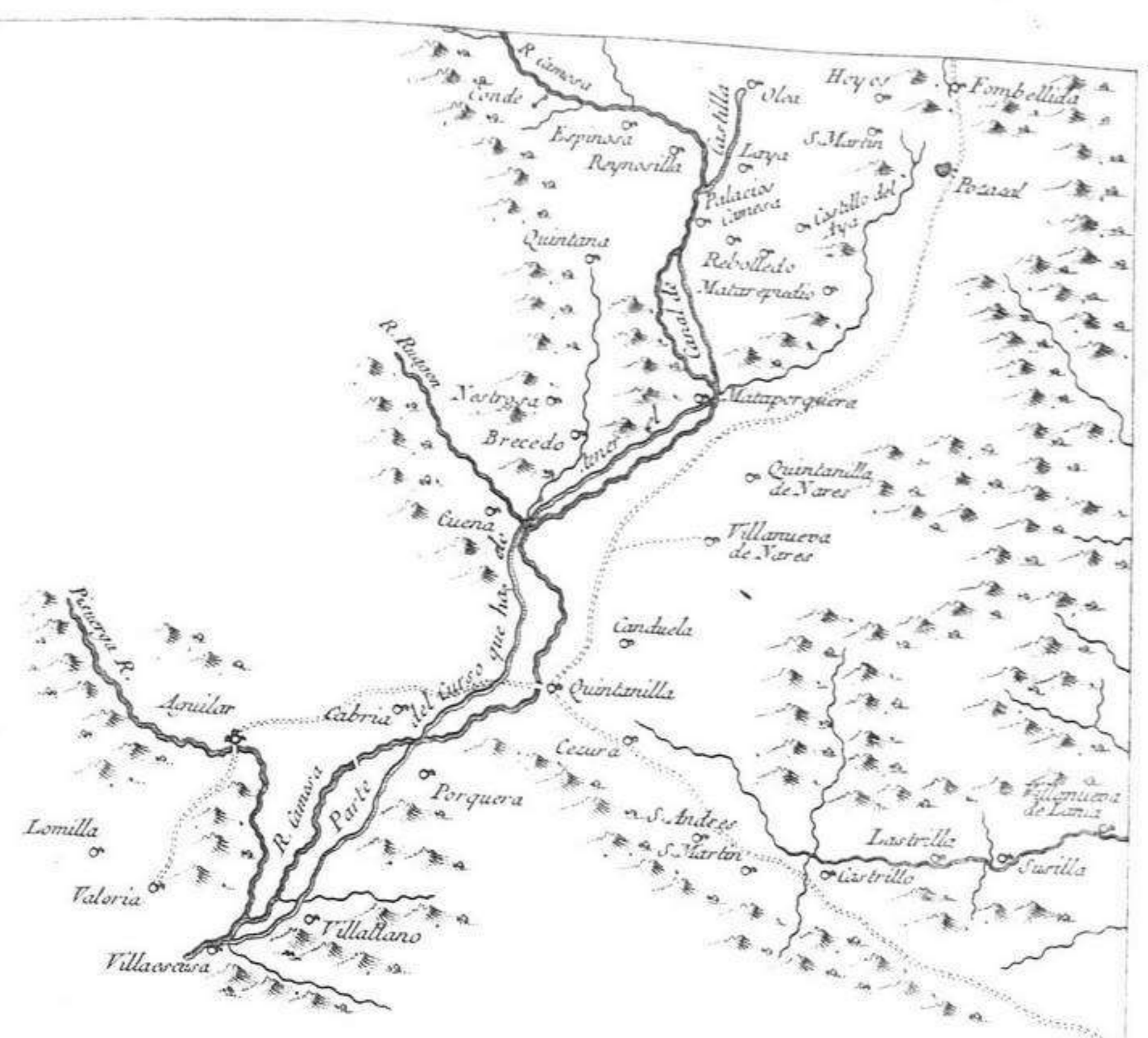

EXPLICACION de las Señales.

- Ciudad
- Villa grande
- Villa
- Lugar grande
- Lugar
- Barrios que puede tener un Lugar
- Sitios Fuertes
- Molino
- Hermita
- Corregimiento
- Concejo
- Puente
- Barca
- Dec. Ducado
- Cond. Condado
- Marq. Marquesado
- Obispado
- Monasterio
- Abadia
- Encuentra en la orden de S. Juan
- Hermita
- Camino Real nuevo tirado a cordón
- Otro camino

Nota  
Este Mapa es parte de la Provincia de Burgos.

Segunda parte de la Leyenda  
Donde hay Comunidades de Religiosos, ó de Religiosas se señalan con una letra ó un numero.

- A. Benitos.
- B. Bernardos.
- D. Dominicos.
- 1. Dominicos.
- 2. Franciscos menores observantes.
- 7. Agustinos Descalzos.
- 17. Compañias Regulares de S. Agustín.
- 10. Compañias Regulares Primitivas.



En este suplemento está la continuación de el Corregimiento de Villarcayo de la del Partido de Castilla la vieja en Burgos; y todo lo que pertenece al Partido de Miranda de Ebro. Las Escalas del Mapa sirven á este efecto.

Se hallará este con la Provincia de España el General de ella; el Mapa Mundial, las quatro partes, la Tierra Santa, y todas las obras del Autor, en Madrid en la calle de las Carretas; entrando por la Puercada del Angel.















O C E



Queda por la Lora







El Ilmo Sr. D. Juan Lucho y Pinto, Obispo de Cahorra, y la Calzada, protegió esta obra, previniendo por sus circulares á los Vicarios de sus Diócesis, la subministración de noticias concernientes al asunto, y conformas el interrogatorio del autor.

El Corregidor de Logroño D. Manuel Jouchin de Vega, y Melendez dió una nomina de los Lugares, y algunas noticias de su jurisdiccion, y lo mismo el de Santo Domingo de la Calzada, D. Pedro Yolasco Barcia Zeldran.

Sei dador de varios documentos para este mapa, al zelo de diferentes sujetos, como lo expresa la nomina siguiente.

D. Gabriel de Bañares, y Montego Arcediano titular de la Calzada, una descripción de aquella Vicaria y su partido, con un bosquejo de aquel territorio.

D. Joseph Celazono de Ayala, Magistrado y Vicario de Logroño, un mapa puntual de su Vicaria.

D. Manuel de Mendoza una descripción y plano de su vicaria de Najera.

D. Leandro Villodas y Tobia, un mapa de su vicaria de Briones.

D. Joachin Gil Ramirez, una razon de su vicaria, de San Vicente de la Sonsierra.

D. Joseph Prudencia Martinez de Molinilla, una minuta de su vicaria de la ciudad de Logroño.

D. Francisco Yegada y Rabo, cura, y beneficiado de Briones, un mapa exacto de sus inmediaciones.

D. Joachin Garcia Baquero, cura de Anguiano, apuntamientos sobre las vicarias de aquella villa.

D. Pedro Corban Suarez, cura de Navarrete, un mapa de tres leguas de extension.

D. Miguel Lenzano, cura de Rivasreja, una descripción de aquella tierra.

El P. Fr. Egegnio Muru, cura de la villa de San Millan de la Logolla una razon y mapa exactissimo de una gran porcion de la Rioja.

No tenemos de esta parte de España hasta que publique el mapa de la Rioja, ninguno manuscrito ni impreso.

MAPA GEOGRAFICO  
 QUE COMPREHENDE EL PARTIDO DE  
 SANTO DOMINGO  
 DE LA CALZADA Y EL DE  
 LOGROÑO,  
 CORRESPONDIENTES A LA PROVINCIA DE BURGOS:  
 Por Don Tomas Lopez, Geografo de los Dominios de S. M., de las Reales Academias de la Historia, de San Fernando, de la de Buenas Letras de Sevilla, y de las Sociedades Bascongada y de Asturias.  
 Madrid año de 1797.




Explicacion de las señales

- Ciudad
- Villa grande
- Villa
- Lugar o Aldea
- Caserío
- Ermita
- Venta
- Castillo
- Corregimiento
- Alcaide mayor
- Obispo

- Colegiata
- Monasterio
- Priorato
- Abadía
- Tribunal de la Inquisicion
- Duc. Ducado
- Cond. Condado
- Donde hai Conventos de Religiosos o de Religiosas se señala con una letra, o un numero.
- A. Benito
- B. Bernabey

D. Geronimos

1. Dominicos
2. Franciscos menores observantes
3. Ermitaños de San Agustín
4. Reforma de Carmelitas descalzas
5. Trinitarios calzados
6. Reforma de Trinitarios descalzas
7. Mercedarios calzados
8. Hospitalidad de pobres enfermos
9. Canonicos regulares de San Antonio Abad
10. Clerigos regulares del Oratorio









**MAPA GEOGRÁFICO**  
**DE LA PROVINCIA DE**  
**SORIA,**  
 QUE COMPREHENDE EL PARTIDO  
 de su nombre, dividido  
 en cinco Seamos: las Tierras, Villas y  
 Granjas eximidas.  
**POR DON TOMAS LOPEZ.**  
 Geógrafo de los Dominios de S. M.  
 de las Reales Academias de la Historia, de San Fer-  
 nando, de la de Buenas Letras de Sevilla y de  
 la Sociedad Barcagada.  
 Madrid año de 1783.









Documentos que se tuvieron presentes para la composición de este mapa.

El Sr. Don Joseph de la Cuesta Obispo de Sigüenza, remitió á mi obediencia el año de 1707 una Carta circular á todos los Señores Obispos, en sus respectivas Arzobispados, recomendándoles muy de veras las diligencias que en ella se pedían para el asunto del mapa. El Intendente Don Joseph Ray Villar de Francos, comunicó una relación de las Ciudades, Villas, Lugares, Ermitas y Despoblados que comprehende esta Provincia, en el año de 1702; y en el de 66, una relación de los Pueblos que pasan de 500 y 500 vecinos. En 1722 dio D. Juan Lorenzo de Intendente de esta Provincia, un estado de sus Poblaciones, distinguiendo las de cada Jurisdicción. El Intendente de esta Provincia Don Joseph de Equiárreta y Ripa, embió el año de 1782, las distancias y confines por los quatro vientos de algunas Villas y Lugares que faltaban.

Tuvióse presente un mapa manuscrito del obispado de Sigüenza, que tiene la Real Academia de la Historia, otro manuscrito del mismo Obispo que delineó el Licenciado D. Gregorio Lopez de la Torre, Arzobispo de los Reales Obispos D. Tomas Cabarga Herrera, Presbítero en Aranda, formó el año de 1723 un mapa del Obispado de Osona, cada D. Pedro Pascasio de Altilama: lo mismo participó el de el que fue reducido á punto menor por el R. P. M. Fr. Henri- que Florez en 1748, y aprovechó mucho á este. El mapa impreso del obispado de Osona, que delineó Don Juan Bautista Lopez de Córdova, individuo de la Real Academia de la Historia, sirvió mucho en la parte que comprehende de esta Provincia. D. Joseph Troncoso Benavides, Limonero que fue Obispo de Osona en el año de 1773, embió una descripción de lo que anduvo por aquella Diócesis, con un mapa manuscrito de ella. D. Bernabé Guzmán y Valenzuela, hermano del difunto D. Don Diego Antonio Guzmán y Valenzuela Canónigo de Sigüenza, dirigió desde Almazán los papeles que pudo recoger al tiempo de la muerte de su hermano, hechos con motivo de un mapa que yo debía formar de aquel Obispado, baxo su dirección: consistiendo estos en un planecito del Arzobispado de Sigüenza; otro de Berlanga y Almazán; el Arzobispado de Ariza, y algun otro papel que no pudo concluir por cogerte la última hora de su vida.

Uno de los curas de la Villa de san Esteban de Gormáiz, D. Joseph Lopez Pasqual, subministró un mapa de tres leguas en contorno de esta Villa: lo mismo hizo del de Quintanar Rubias D. Francisco Martín; y el de Valverde los Ajos D. Andres Ruiz y Ruiz. El P. Fr. Mateo de Arana del orden Premonstratense, que entiendo de Arquitectura civil, compuso con mucho acierto un mapa de tres leguas en contorno de la Villa y Monasterio Imperial de Lamiel, que sirvió mucho. Formó un mapa de los alrededores del Lugar de Buelatálda, con una razón de los Ríos, Fuentes, Lagunas, Sierritas, Ermitas, Despoblados y Caminos de aquel territorio, su cura parroco D. Juan Trisvótelmo Lopez Garijo: habiendo hecho lo mismo el de la Villa de Calatañazor D. Ramon Bas y Martínez; el de la de Cabrejas su Arzobispo D. Francisco Antonio Gonzalez de Cueto Quevedo; el del Lugar de Duruelo D. Francisco Martin Aragon una relación de su territorio; y del propio modo D. Eusebio Santo Domingo Burgo, cura de Rubanera del campo. D. Ambrosio Martín, cura de el Lugar de Bolmarco delineó un mapa de tres leguas en contorno de su

curato, con una explicación: lo mismo debió al cura de Bertrubio D. Manuel Díez, al de Buitrago D. Bernarado Manzo, al de Arzujo D. Juan Manuel Periel una razón de aquel terreno, y otra del suyo á D. Antonio Gonzalez cura de Arzobispo. D. Antonio Saenz (amparado como del Lugar de) Trigueros en la Rioja, y natural de Bertrubio de Yungas, executó un mapa particular de la tierra de Yungas y de sus contornos, con grande exactitud, exactitud y en escala grande, el cura de Bertrubio. D. Agustín Francisco Crespo sugirió un mapa de la tierra de Yungas, y de la misma escribió una descripción individual D. Bernarado Martínez de Aldean, cura de la Villa de Yungas. D. Joseph Lusaín, cura de la Villa de san Pedro, Manrique puso una demostración de aquella tierra, con unas advertencias muy oportunas. El de Fuentes de Magaña D. Domingo Perez una razón de aquella tierra, el de la Villa de Enciso Don Manuel Garcia Zaldivar un plano y explicación de aquellos contornos; y una narración de el de la Escuelaquilla D. Gerónimo Estevan de las Heras.

Tuvióse presente una relación bastante particular de la Villa de Berco y sus contornos, escrita por su cura Beneficiario D. Tomas Cabarga Herrera, Presbítero en Aranda, formó el año de 1723 un mapa del Obispado de Osona, cada D. Pedro Pascasio de Altilama: lo mismo participó el de el que fue reducido á punto menor por el R. P. M. Fr. Henri- que Florez en 1748, y aprovechó mucho á este. El mapa impreso del obispado de Osona, que delineó Don Juan Bautista Lopez de Córdova, individuo de la Real Academia de la Historia, sirvió mucho en la parte que comprehende de esta Provincia. D. Joseph Troncoso Benavides, Limonero que fue Obispo de Osona en el año de 1773, embió una descripción de lo que anduvo por aquella Diócesis, con un mapa manuscrito de ella. D. Bernabé Guzmán y Valenzuela, hermano del difunto D. Don Diego Antonio Guzmán y Valenzuela Canónigo de Sigüenza, dirigió desde Almazán los papeles que pudo recoger al tiempo de la muerte de su hermano, hechos con motivo de un mapa que yo debía formar de aquel Obispado, baxo su dirección: consistiendo estos en un planecito del Arzobispado de Sigüenza; otro de Berlanga y Almazán; el Arzobispado de Ariza, y algun otro papel que no pudo concluir por cogerte la última hora de su vida.

Uno de los curas de la Villa de san Esteban de Gormáiz, D. Joseph Lopez Pasqual, subministró un mapa de tres leguas en contorno de esta Villa: lo mismo hizo del de Quintanar Rubias D. Francisco Martín; y el de Valverde los Ajos D. Andres Ruiz y Ruiz. El P. Fr. Mateo de Arana del orden Premonstratense, que entiendo de Arquitectura civil, compuso con mucho acierto un mapa de tres leguas en contorno de la Villa y Monasterio Imperial de Lamiel, que sirvió mucho. Formó un mapa de los alrededores del Lugar de Buelatálda, con una razón de los Ríos, Fuentes, Lagunas, Sierritas, Ermitas, Despoblados y Caminos de aquel territorio, su cura parroco D. Juan Trisvótelmo Lopez Garijo: habiendo hecho lo mismo el de la Villa de Calatañazor D. Ramon Bas y Martínez; el de la de Cabrejas su Arzobispo D. Francisco Antonio Gonzalez de Cueto Quevedo; el del Lugar de Duruelo D. Francisco Martin Aragon una relación de su territorio; y del propio modo D. Eusebio Santo Domingo Burgo, cura de Rubanera del campo. D. Ambrosio Martín, cura de el Lugar de Bolmarco delineó un mapa de tres leguas en contorno de su

curato, con una explicación: lo mismo debió al cura de Bertrubio D. Manuel Díez, al de Buitrago D. Bernarado Manzo, al de Arzujo D. Juan Manuel Periel una razón de aquel terreno, y otra del suyo á D. Antonio Gonzalez cura de Arzobispo. D. Antonio Saenz (amparado como del Lugar de) Trigueros en la Rioja, y natural de Bertrubio de Yungas, executó un mapa particular de la tierra de Yungas y de sus contornos, con grande exactitud, exactitud y en escala grande, el cura de Bertrubio. D. Agustín Francisco Crespo sugirió un mapa de la tierra de Yungas, y de la misma escribió una descripción individual D. Bernarado Martínez de Aldean, cura de la Villa de Yungas. D. Joseph Lusaín, cura de la Villa de san Pedro, Manrique puso una demostración de aquella tierra, con unas advertencias muy oportunas. El de Fuentes de Magaña D. Domingo Perez una razón de aquella tierra, el de la Villa de Enciso Don Manuel Garcia Zaldivar un plano y explicación de aquellos contornos; y una narración de el de la Escuelaquilla D. Gerónimo Estevan de las Heras.

Tuvióse presente una relación bastante particular de la Villa de Berco y sus contornos, escrita por su cura Beneficiario D. Tomas Cabarga Herrera, Presbítero en Aranda, formó el año de 1723 un mapa del Obispado de Osona, cada D. Pedro Pascasio de Altilama: lo mismo participó el de el que fue reducido á punto menor por el R. P. M. Fr. Henri- que Florez en 1748, y aprovechó mucho á este. El mapa impreso del obispado de Osona, que delineó Don Juan Bautista Lopez de Córdova, individuo de la Real Academia de la Historia, sirvió mucho en la parte que comprehende de esta Provincia. D. Joseph Troncoso Benavides, Limonero que fue Obispo de Osona en el año de 1773, embió una descripción de lo que anduvo por aquella Diócesis, con un mapa manuscrito de ella. D. Bernabé Guzmán y Valenzuela, hermano del difunto D. Don Diego Antonio Guzmán y Valenzuela Canónigo de Sigüenza, dirigió desde Almazán los papeles que pudo recoger al tiempo de la muerte de su hermano, hechos con motivo de un mapa que yo debía formar de aquel Obispado, baxo su dirección: consistiendo estos en un planecito del Arzobispado de Sigüenza; otro de Berlanga y Almazán; el Arzobispado de Ariza, y algun otro papel que no pudo concluir por cogerte la última hora de su vida.

Uno de los curas de la Villa de san Esteban de Gormáiz, D. Joseph Lopez Pasqual, subministró un mapa de tres leguas en contorno de esta Villa: lo mismo hizo del de Quintanar Rubias D. Francisco Martín; y el de Valverde los Ajos D. Andres Ruiz y Ruiz. El P. Fr. Mateo de Arana del orden Premonstratense, que entiendo de Arquitectura civil, compuso con mucho acierto un mapa de tres leguas en contorno de la Villa y Monasterio Imperial de Lamiel, que sirvió mucho. Formó un mapa de los alrededores del Lugar de Buelatálda, con una razón de los Ríos, Fuentes, Lagunas, Sierritas, Ermitas, Despoblados y Caminos de aquel territorio, su cura parroco D. Juan Trisvótelmo Lopez Garijo: habiendo hecho lo mismo el de la Villa de Calatañazor D. Ramon Bas y Martínez; el de la de Cabrejas su Arzobispo D. Francisco Antonio Gonzalez de Cueto Quevedo; el del Lugar de Duruelo D. Francisco Martin Aragon una relación de su territorio; y del propio modo D. Eusebio Santo Domingo Burgo, cura de Rubanera del campo. D. Ambrosio Martín, cura de el Lugar de Bolmarco delineó un mapa de tres leguas en contorno de su

curato, con una explicación: lo mismo debió al cura de Bertrubio D. Manuel Díez, al de Buitrago D. Bernarado Manzo, al de Arzujo D. Juan Manuel Periel una razón de aquel terreno, y otra del suyo á D. Antonio Gonzalez cura de Arzobispo. D. Antonio Saenz (amparado como del Lugar de) Trigueros en la Rioja, y natural de Bertrubio de Yungas, executó un mapa particular de la tierra de Yungas y de sus contornos, con grande exactitud, exactitud y en escala grande, el cura de Bertrubio. D. Agustín Francisco Crespo sugirió un mapa de la tierra de Yungas, y de la misma escribió una descripción individual D. Bernarado Martínez de Aldean, cura de la Villa de Yungas. D. Joseph Lusaín, cura de la Villa de san Pedro, Manrique puso una demostración de aquella tierra, con unas advertencias muy oportunas. El de Fuentes de Magaña D. Domingo Perez una razón de aquella tierra, el de la Villa de Enciso Don Manuel Garcia Zaldivar un plano y explicación de aquellos contornos; y una narración de el de la Escuelaquilla D. Gerónimo Estevan de las Heras.

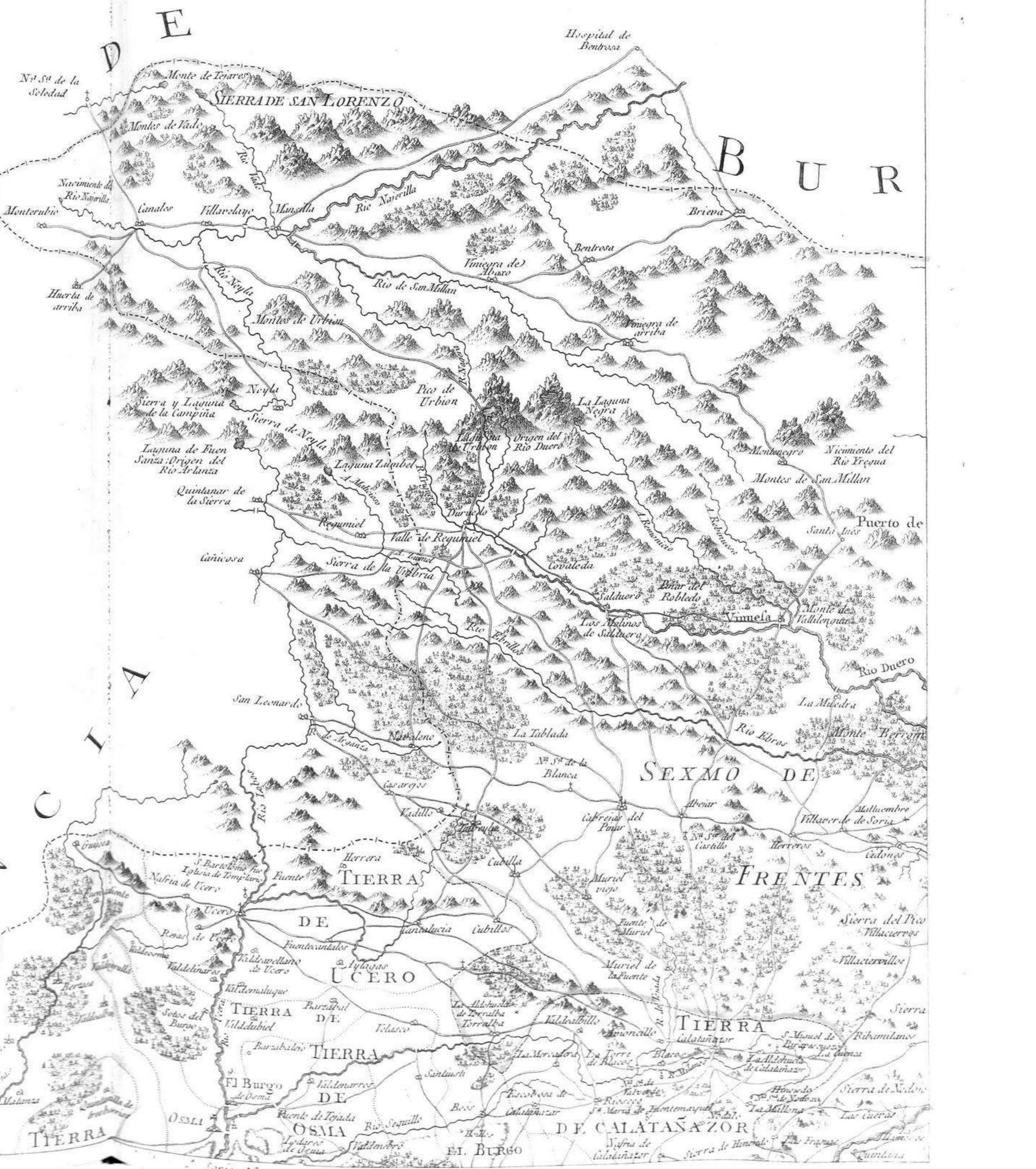
Tuvióse presente una relación bastante particular de la Villa de Berco y sus contornos, escrita por su cura Beneficiario D. Tomas Cabarga Herrera, Presbítero en Aranda, formó el año de 1723 un mapa del Obispado de Osona, cada D. Pedro Pascasio de Altilama: lo mismo participó el de el que fue reducido á punto menor por el R. P. M. Fr. Henri- que Florez en 1748, y aprovechó mucho á este. El mapa impreso del obispado de Osona, que delineó Don Juan Bautista Lopez de Córdova, individuo de la Real Academia de la Historia, sirvió mucho en la parte que comprehende de esta Provincia. D. Joseph Troncoso Benavides, Limonero que fue Obispo de Osona en el año de 1773, embió una descripción de lo que anduvo por aquella Diócesis, con un mapa manuscrito de ella. D. Bernabé Guzmán y Valenzuela, hermano del difunto D. Don Diego Antonio Guzmán y Valenzuela Canónigo de Sigüenza, dirigió desde Almazán los papeles que pudo recoger al tiempo de la muerte de su hermano, hechos con motivo de un mapa que yo debía formar de aquel Obispado, baxo su dirección: consistiendo estos en un planecito del Arzobispado de Sigüenza; otro de Berlanga y Almazán; el Arzobispado de Ariza, y algun otro papel que no pudo concluir por cogerte la última hora de su vida.

Uno de los curas de la Villa de san Esteban de Gormáiz, D. Joseph Lopez Pasqual, subministró un mapa de tres leguas en contorno de esta Villa: lo mismo hizo del de Quintanar Rubias D. Francisco Martín; y el de Valverde los Ajos D. Andres Ruiz y Ruiz. El P. Fr. Mateo de Arana del orden Premonstratense, que entiendo de Arquitectura civil, compuso con mucho acierto un mapa de tres leguas en contorno de la Villa y Monasterio Imperial de Lamiel, que sirvió mucho. Formó un mapa de los alrededores del Lugar de Buelatálda, con una razón de los Ríos, Fuentes, Lagunas, Sierritas, Ermitas, Despoblados y Caminos de aquel territorio, su cura parroco D. Juan Trisvótelmo Lopez Garijo: habiendo hecho lo mismo el de la Villa de Calatañazor D. Ramon Bas y Martínez; el de la de Cabrejas su Arzobispo D. Francisco Antonio Gonzalez de Cueto Quevedo; el del Lugar de Duruelo D. Francisco Martin Aragon una relación de su territorio; y del propio modo D. Eusebio Santo Domingo Burgo, cura de Rubanera del campo. D. Ambrosio Martín, cura de el Lugar de Bolmarco delineó un mapa de tres leguas en contorno de su

curato, con una explicación: lo mismo debió al cura de Bertrubio D. Manuel Díez, al de Buitrago D. Bernarado Manzo, al de Arzujo D. Juan Manuel Periel una razón de aquel terreno, y otra del suyo á D. Antonio Gonzalez cura de Arzobispo. D. Antonio Saenz (amparado como del Lugar de) Trigueros en la Rioja, y natural de Bertrubio de Yungas, executó un mapa particular de la tierra de Yungas y de sus contornos, con grande exactitud, exactitud y en escala grande, el cura de Bertrubio. D. Agustín Francisco Crespo sugirió un mapa de la tierra de Yungas, y de la misma escribió una descripción individual D. Bernarado Martínez de Aldean, cura de la Villa de Yungas. D. Joseph Lusaín, cura de la Villa de san Pedro, Manrique puso una demostración de aquella tierra, con unas advertencias muy oportunas. El de Fuentes de Magaña D. Domingo Perez una razón de aquella tierra, el de la Villa de Enciso Don Manuel Garcia Zaldivar un plano y explicación de aquellos contornos; y una narración de el de la Escuelaquilla D. Gerónimo Estevan de las Heras.

Tuvióse presente una relación bastante particular de la Villa de Berco y sus contornos, escrita por su cura Beneficiario D. Tomas Cabarga Herrera, Presbítero en Aranda, formó el año de 1723 un mapa del Obispado de Osona, cada D. Pedro Pascasio de Altilama: lo mismo participó el de el que fue reducido á punto menor por el R. P. M. Fr. Henri- que Florez en 1748, y aprovechó mucho á este. El mapa impreso del obispado de Osona, que delineó Don Juan Bautista Lopez de Córdova, individuo de la Real Academia de la Historia, sirvió mucho en la parte que comprehende de esta Provincia. D. Joseph Troncoso Benavides, Limonero que fue Obispo de Osona en el año de 1773, embió una descripción de lo que anduvo por aquella Diócesis, con un mapa manuscrito de ella. D. Bernabé Guzmán y Valenzuela, hermano del difunto D. Don Diego Antonio Guzmán y Valenzuela Canónigo de Sigüenza, dirigió desde Almazán los papeles que pudo recoger al tiempo de la muerte de su hermano, hechos con motivo de un mapa que yo debía formar de aquel Obispado, baxo su dirección: consistiendo estos en un planecito del Arzobispado de Sigüenza; otro de Berlanga y Almazán; el Arzobispado de Ariza, y algun otro papel que no pudo concluir por cogerte la última hora de su vida.

Uno de los curas de la Villa de san Esteban de Gormáiz, D. Joseph Lopez Pasqual, subministró un mapa de tres leguas en contorno de esta Villa: lo mismo hizo del de Quintanar Rubias D. Francisco Martín; y el de Valverde los Ajos D. Andres Ruiz y Ruiz. El P. Fr. Mateo de Arana del orden Premonstratense, que entiendo de Arquitectura civil, compuso con mucho acierto un mapa de tres leguas en contorno de la Villa y Monasterio Imperial de Lamiel, que sirvió mucho. Formó un mapa de los alrededores del Lugar de Buelatálda, con una razón de los Ríos, Fuentes, Lagunas, Sierritas, Ermitas, Despoblados y Caminos de aquel territorio, su cura parroco D. Juan Trisvótelmo Lopez Garijo: habiendo hecho lo mismo el de la Villa de Calatañazor D. Ramon Bas y Martínez; el de la de Cabrejas su Arzobispo D. Francisco Antonio Gonzalez de Cueto Quevedo; el del Lugar de Duruelo D. Francisco Martin Aragon una relación de su territorio; y del propio modo D. Eusebio Santo Domingo Burgo, cura de Rubanera del campo. D. Ambrosio Martín, cura de el Lugar de Bolmarco delineó un mapa de tres leguas en contorno de su







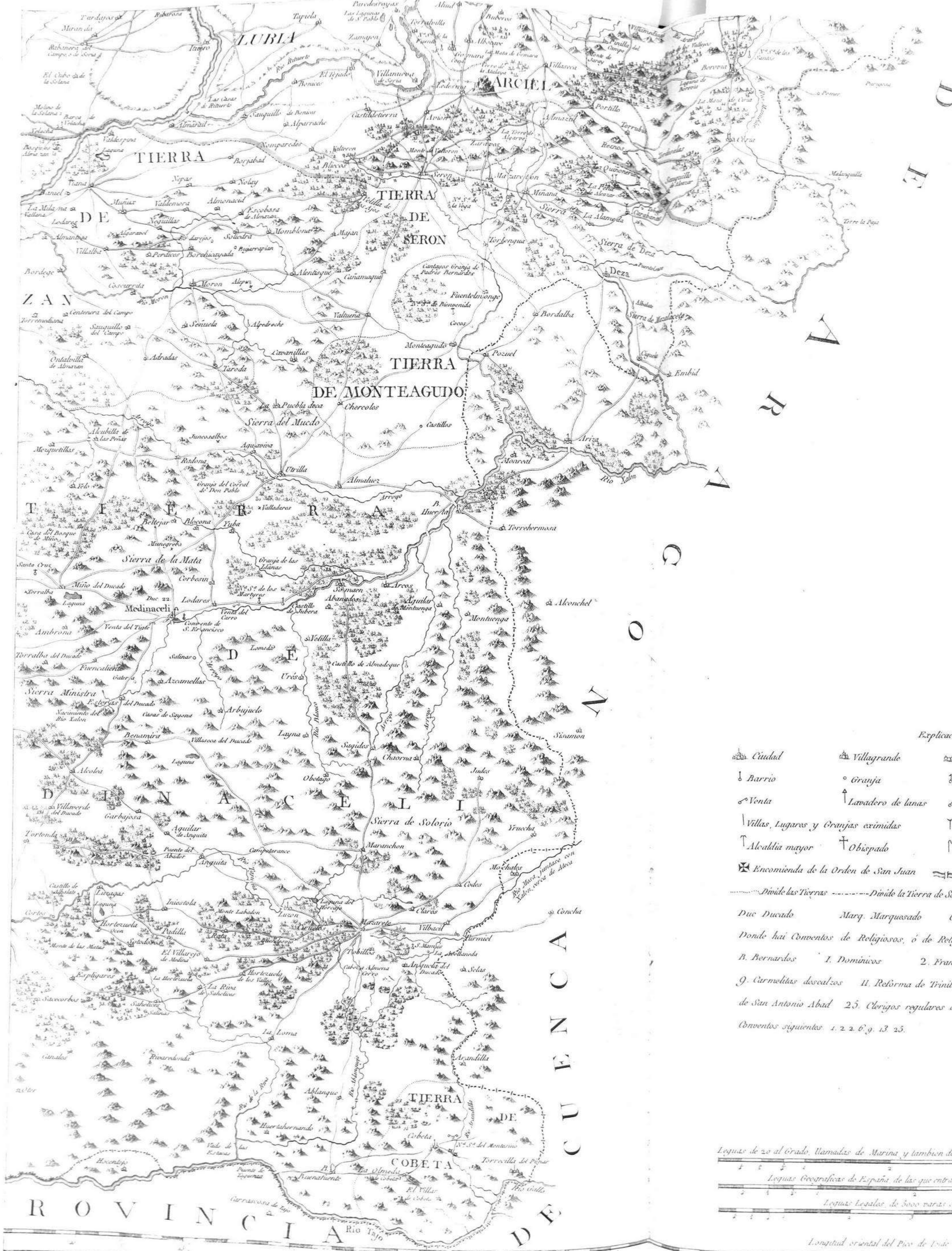












Explicacion de las señales de este mapa

Ciudad	Villagrande	Villa	Lugar grande	Lugar
Barrio	Granja	Casa fuerte	Molino	Fabrica de Hierro
Venta	Lavadero de lanas	Castillo arruinado	Despoblado y ruinas de Poblacion antigua	Corregimiento
Villas, Lugares y Granjas acimulas	Barrios de Soria	Corregimiento	Intendencia	Ermita
Alcaldia mayor	Obispado	Monasterio	Colegiata	Ermita
Encomienda de la Orden de San Juan	Puente	Barca	Encierra la Provincia	

----- Divide las Tierras ----- Divide la Tierra de Soria en sus cinco Sermos ----- Trozas de las Vias Militares

Duc Ducado    Marg. Marquessado    Cond. Condado    Señ. Señorio


Donde hai Conventos de Religiosos, o de Religiosas, se distinguen con una letra, o un numero.

B. Bernardos    1. Dominicos    2. Franciscos menores observantes    6. Heremitanos de San Agustin

9. Carmelitas descalzos    11. Reforma de Trinitarios descalzos    13. Mercenarios Calzados    21. Canonigos regulares

de San Antonio Abad    25. Clerigos regulares del Oratorio    26. Clerigos regulares menores III en Soria los

Conventos siguientes 1. 2. 6. 9. 13. 25.



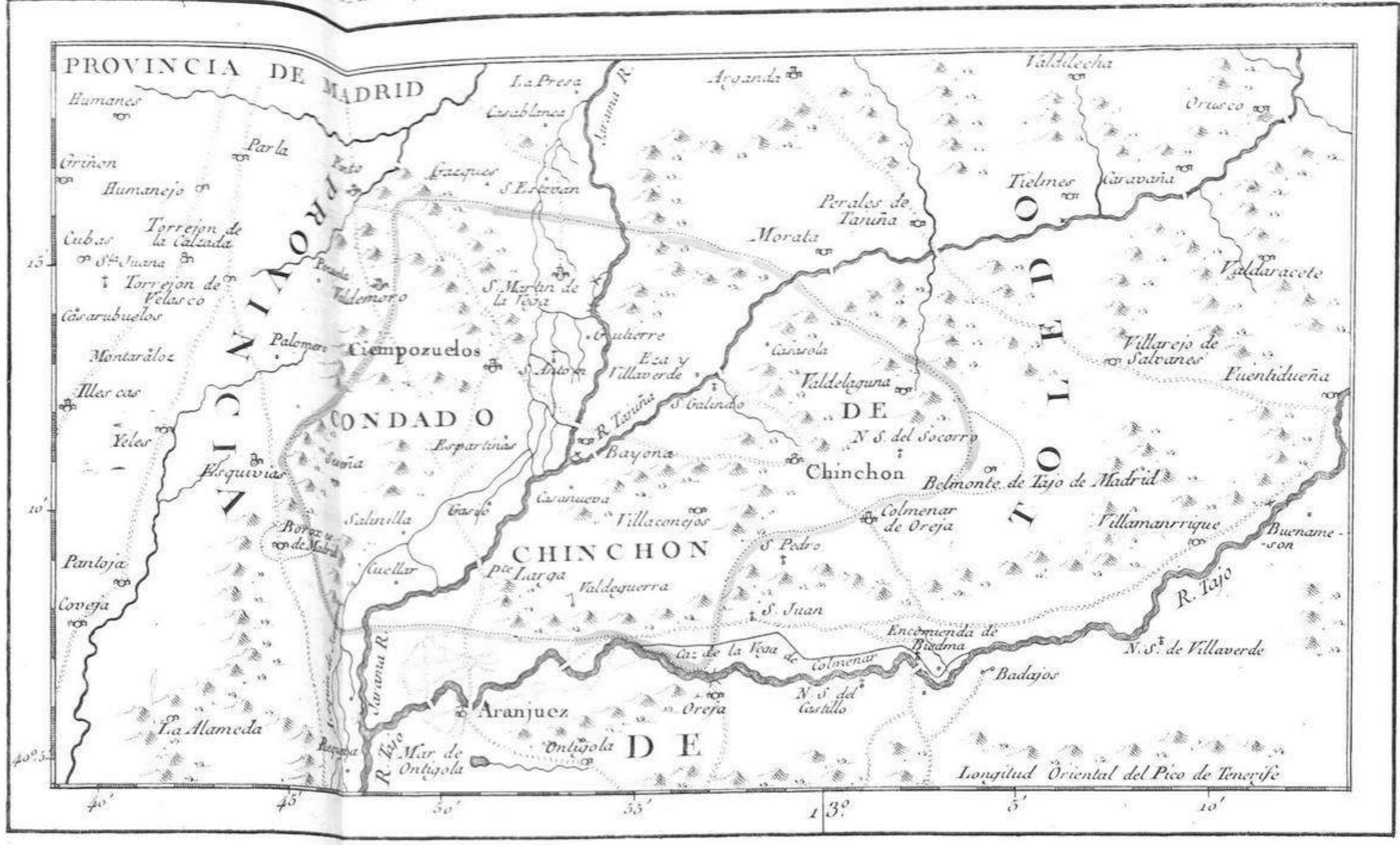
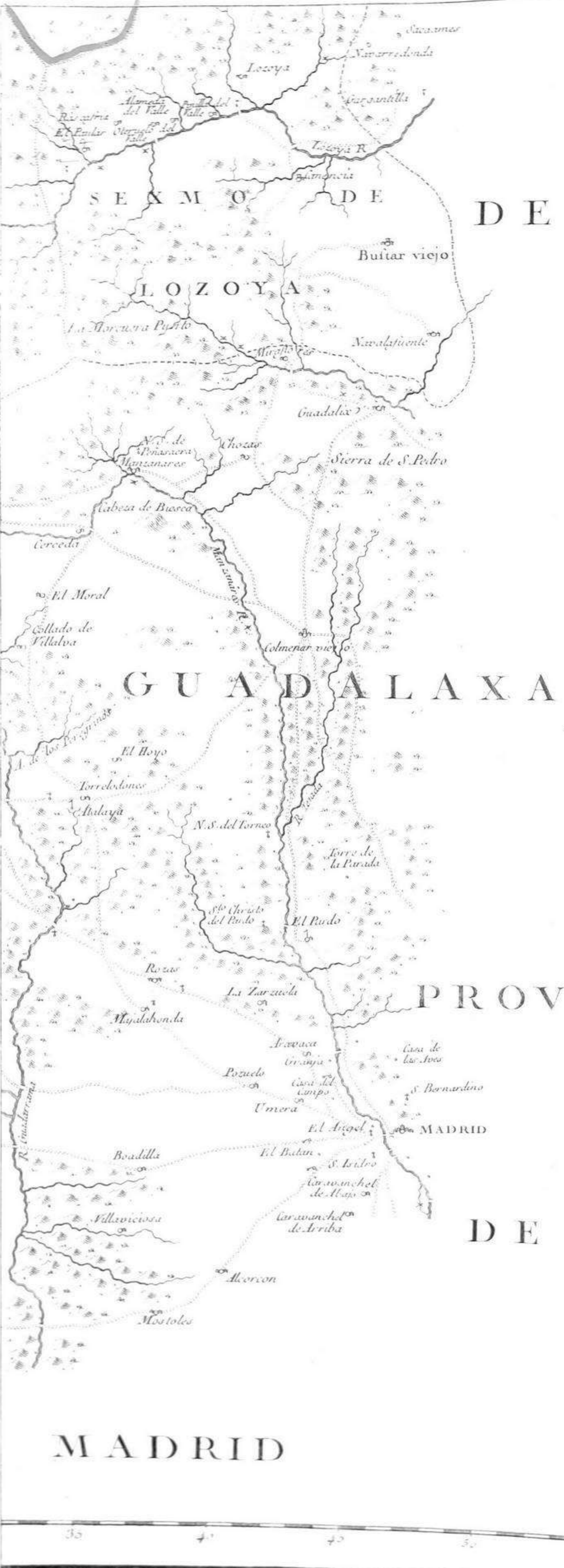
Longitud oriental del Pico de Ube o de Ubeite







En este Cuadrángulo está comprendido el Condado de Chinchon perteneciente a la Provincia de Segovia, que por estar separado de ella y enclavado entre las Provincias de Madrid y de Toledo, se pone por suplemento, advirtiendo que las Escalas del Mapa sirven tambien para este espacio.



MAPA  
DE LA PROVINCIA DE  
SEGOVIA.  
DEDICADO  
Al Serenísimo Señor Don  
LUIS ANTONIO JAYME,  
Infante de España.

Comprende el Condado de Chinchon; Los Partidos de Ycaza, Peñaranda, Pedraza, Fuentidueña, Riaza, Coca, Ayllon, Maderuelo, Montejo, Fresno, y Aza los Sexmos de S. Martín, Cabezas, Valcorva, Tordesillas, Montemayor, Trinidad, S.ª Eulalia, S. Lorenzo, S. Millán, Casarrubios, Posaderas, Ontalvilla, Navalmanzano, y la Mata; los Ochavos de Cantalejo, la Sierra y Castillejo, Pradena, y Bercinuel y las Tejerías de Cuellar y de Sepulveda.

Compueto con las mejores noticias de los naturales de D. Tomas Lopez de Vespa Machuca Geógrafo de los Dominios de S. M. por Real Despacho de la Academia de S. Fernando y de la Real Sociedad Bascongada de los Amigos del País Madrid año de 1773.









Explicación de las Señales


- ☐ Ciudad
- ☐ Villa grande
- ☐ Villa
- ☐ Lugar grande
- ☐ Lugar
- ☐ Caserío
- ☐ Venta
- ☐ Molino
- ☐ Villas del Partido
- ☐ Obispo
- ☐ Ermita
- ☒ Encarnación en la orden de S. Juan
- Curso del Canal
- Caminos principales
- Encierra la Provincia
- Divide los Sexmos
- Divide los echavos
- Divide los Partidos
- ☐ Despoblado
- ☐ Corregimiento
- ☐ Intendencia

Donde hai Convento de Religiosos ó de Religiosas, se señalan con una letra ó un numero.

- B. Bernardos.
- D. Geronimos.
- 1. Dominicos.
- 2. Franciscos Menores observantes.
- 4. Franciscos Menores Descalzos.
- 5. Capuchinos.
- 6. Ermitaños de S. Agustín.
- 8. Carmelitas calzados.
- 9. Reforma de Carmelitas Descalzos.
- 10. Trinitarios calzados.
- 12. Mercenarios calzados.
- 15. Merinosos.
- 16. Ospitalidad de Pobres Enfermos.
- 19. Canónigos Regulares Premonstratenses. 21. Canónigos Regulares de S. Antonio Abad.

En Segovia hai los conventos siguientes B. 1. 1.

2. 2. 2. 2. 4. 5. 6. 6. 8. 3. 10. 12. 15. 15. 13. 21.



Se hallará este con las demas Provincias de España, el General de ella, el Mapa-mundi, las quatro partes, y todas las obras del autor, en Madrid en su casa Plazuela del Angel.

AVILA

LA PARAMERA DE AVILA



Longitud Oriental del Pico de Tenerife





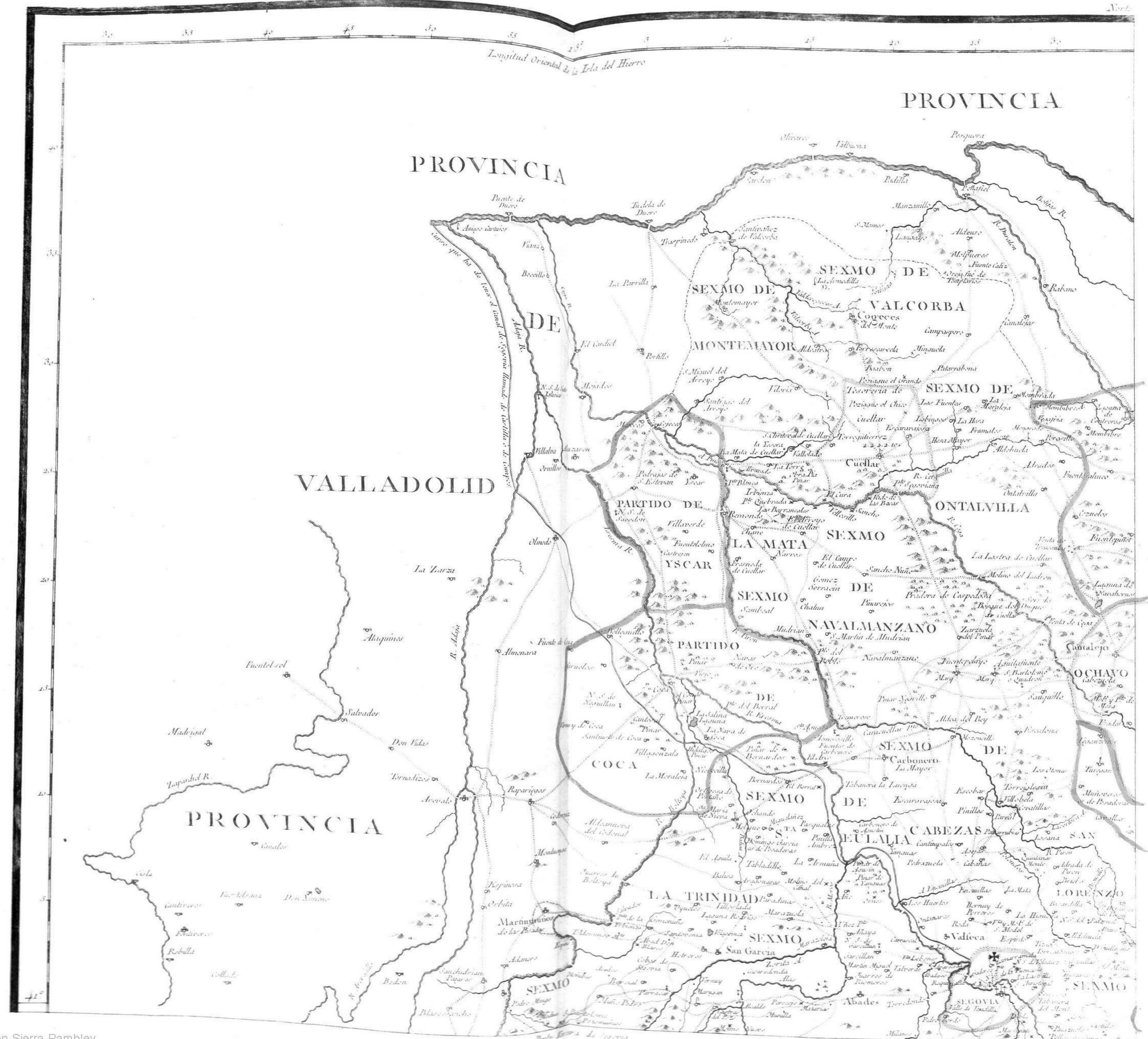


Longitud Oriental de Isla del Hierro

PROVINCIA

PROVINCIA

VALLADOLID









# DE BURGOS



# PROVINCIA

Las Villas que llaman del Partido, se hallan situadas en diferentes jurisdicciones de esta Provincia, como lo demuestra la señal particular con que se distinguen. Se ha delineado el curso que à de tener el canal de Segovia, que es una parte del Gran canal de Castilla, por el Plano exactissimo que levantó el Coronel de Ingenieros D. Fernando de Ulloa. Este Mapa segun se le ofrece al publico es el primero que hasta ahora hemos tenido de esta parte de España.

# DE

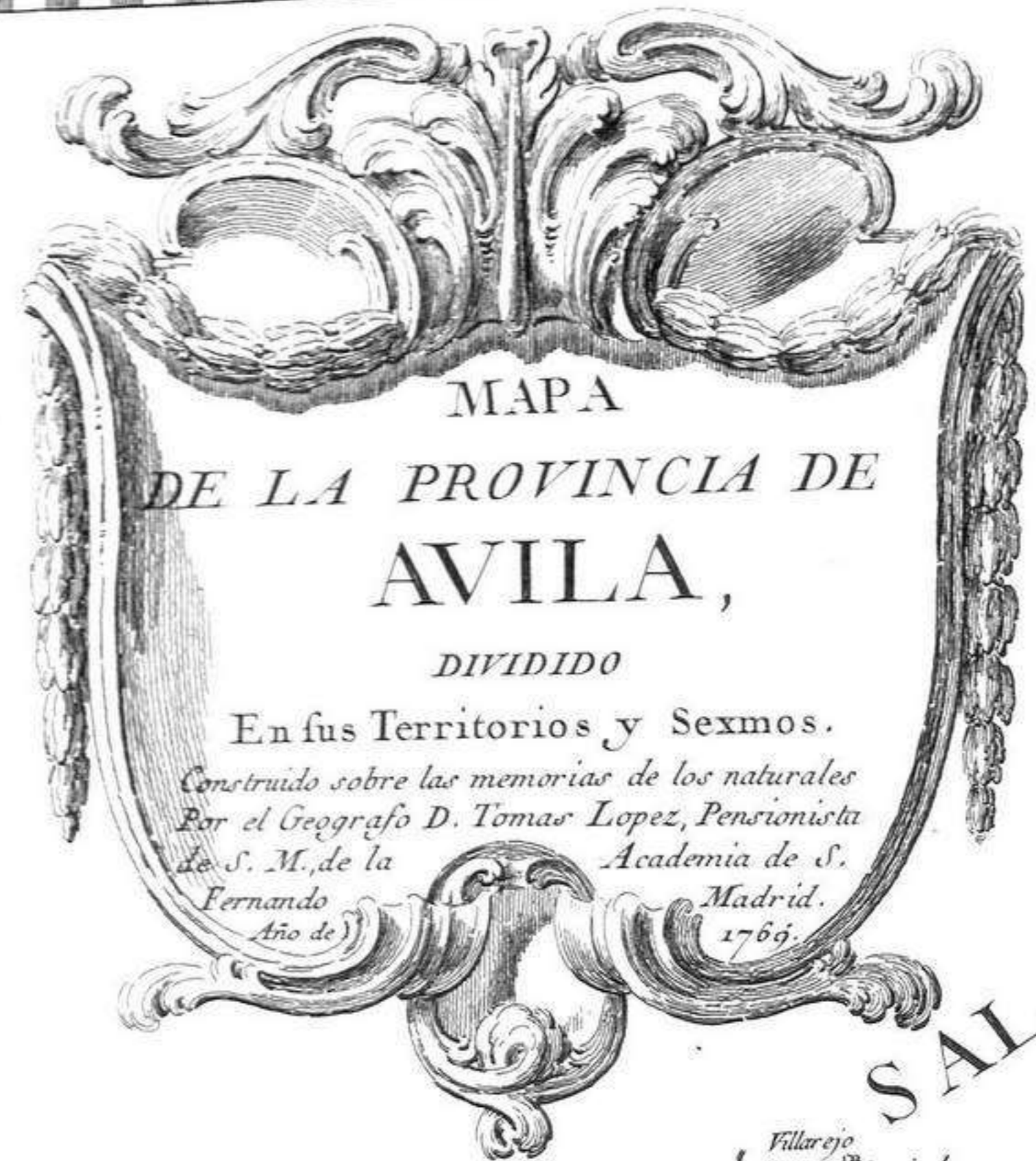
# SORIA

# PROVINCIA









- Los Conventos de Religiosos o de Religiosas se señalan con una letra, o un numero.
- B. Bernardos.
  - D. Germinios.
  - 1. Dominicos.
  - 2. Franciscos menores observantes.
  - 4. Franciscos menores Descalzos.
  - 6. Ermitaños de S. Agustín.
  - 7. Agustinos Descalzos.
  - 8. Carmelitas Calzados.
  - 9. Carmelitas Descalzos.
  - 10. Trinitarios Calzados.
  - 12. Mercenarios Calzados.
  - 16. Ospitalidad de Pobres Esfermas.
  - 17. Canonigos Regulares de S. Agustín.
  - 19. Canonigos Regulares Premonstratenses.



- Explicacion de las Señales.
- Ciudad.
  - Villas grandes.
  - Villas.
  - Lugares grandes.
  - Lugares o Aldeas.
  - Caserios.
  - Conventos.
  - Ventas.
  - Molinos.
  - Despoblados.
  - Ermitas.
  - Obispos.
  - Puentes.
  - Barcas.
  - Sierra la Provincia.
  - Divide los Sexmos.
  - Entra en el Obispado.
  - Intendencia de Provincia.
  - Corregimientos.
  - Censo de Ciudad.
  - Abades.
  - Casas de Vicaria. Marq. Marquesado. Cond. Condeado.

Leguas de una hora de camino, o de 20 al Grado.

Se hallara este con los que se hallan en Madrid en casa del Autor, en la calle de las Carretas, en el número de la Plazuela del Anís.









P R O V I N C I A

D E



MAPA GEOGRAFICO  
 DE UNA PARTE DE LA PROVINCIA DE  
**LEON:**  
 COMPREHENDE EL PARTIDO, CORREGLIMIENTO, REAL  
 Adelantamiento, Jurisdiccion ordinaria, Infantadgo, Vega con  
 Ardon, las Hermandades, Concejos, el Condado de Colle,  
 la Merindad de la Cepeda y la Abadía de Arbas.  
 Por Don Tomas Lopez, Geografo de los Dominios de S. M. de  
 las Reales Academias de la Historia, de San Fernando, de la de  
 Buenas Letras de Sevilla y de las Sociedades Bascongada y  
 de Asturias. Año de 1786.

Explicacion de las Señales

- Ciudad — Villa grande — Villa — Lugar grande
- Lugar — Barrio — Granja ó Caserío — Herreria
- Venta — Fuentes minerales — Despoblados — Obispos
- Monasterios — Ermitas — De la Orden de San Juan
- Villas y Lugares que tienen jurisdiccion por sí — Corregidor
- Alcalde mayor — Intendente — Sociedad — Encierra la
- Provincia — — — — — Separa el Partido de Ponferrada — — — — — Divide las Jurisdic-
- ciones, Hermandades, Concejos &c. Marq. Marquesado Cond. Condado
- Donde hai Conventos de Religiosos ó de Religiosas, anótanse con una letra ó un numero. A. Benitos. B. Bernardos.
- 1. Dominicos. 2. Franciscos menores observantes. 3. Franciscos Terceros regulares. 4. Franciscos menores descalzos.
- 7. Reforma de Agustinos descalzos. 10. Canonigos regulares Premonstratenses. 20. Canonigos regulares de
- Santa Espiritus. Hai en Leon los Conventos siguientes. A. A. 11 2 2 2. 4 7. 20.

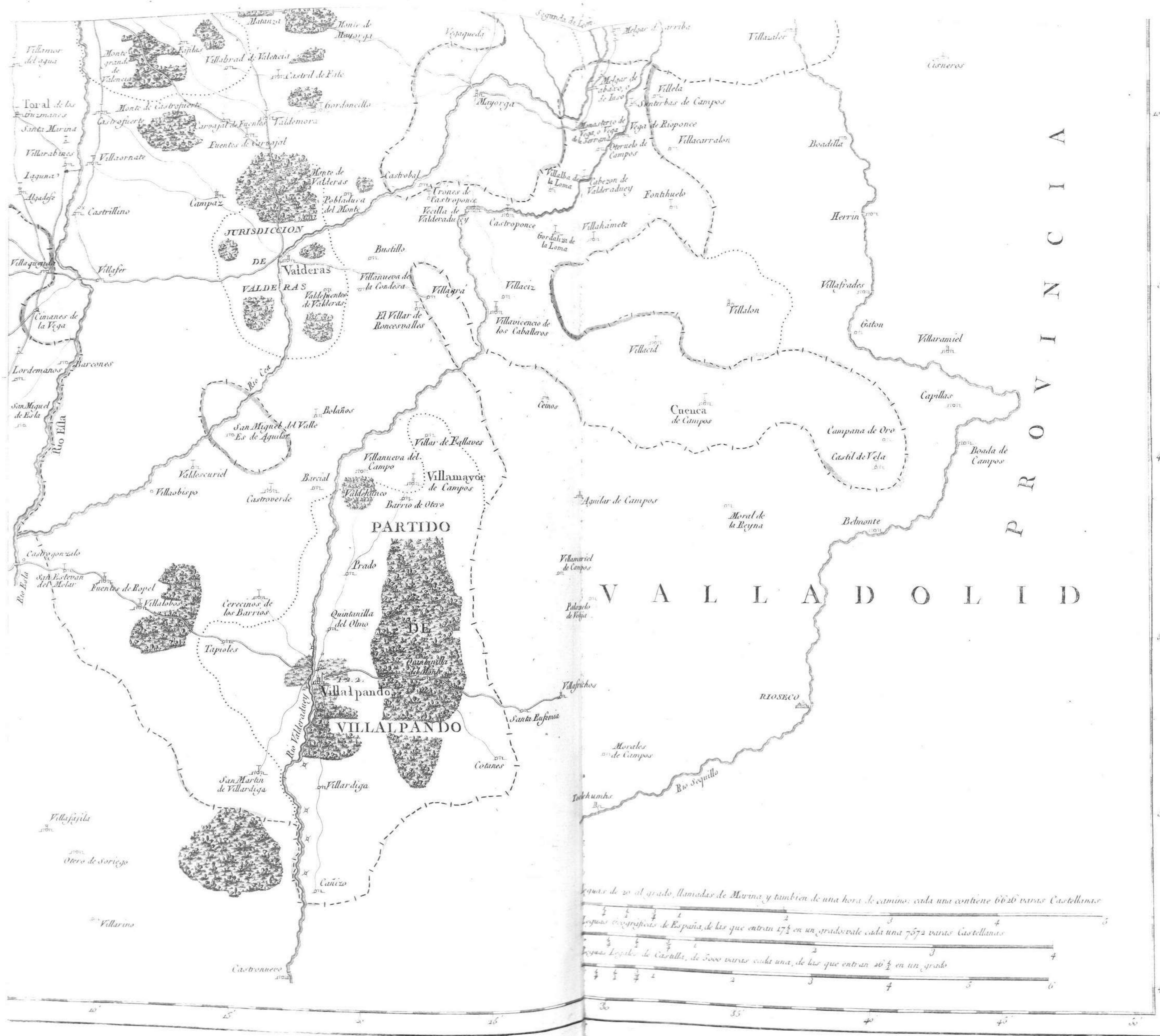
Longitud oriental del pico de Tenerife

Se hallará este con todas las obras de su autor, y las de su hijo en Madrid en la calle de Atocha, frente de la Alcañala, en la casa de don Juan de...





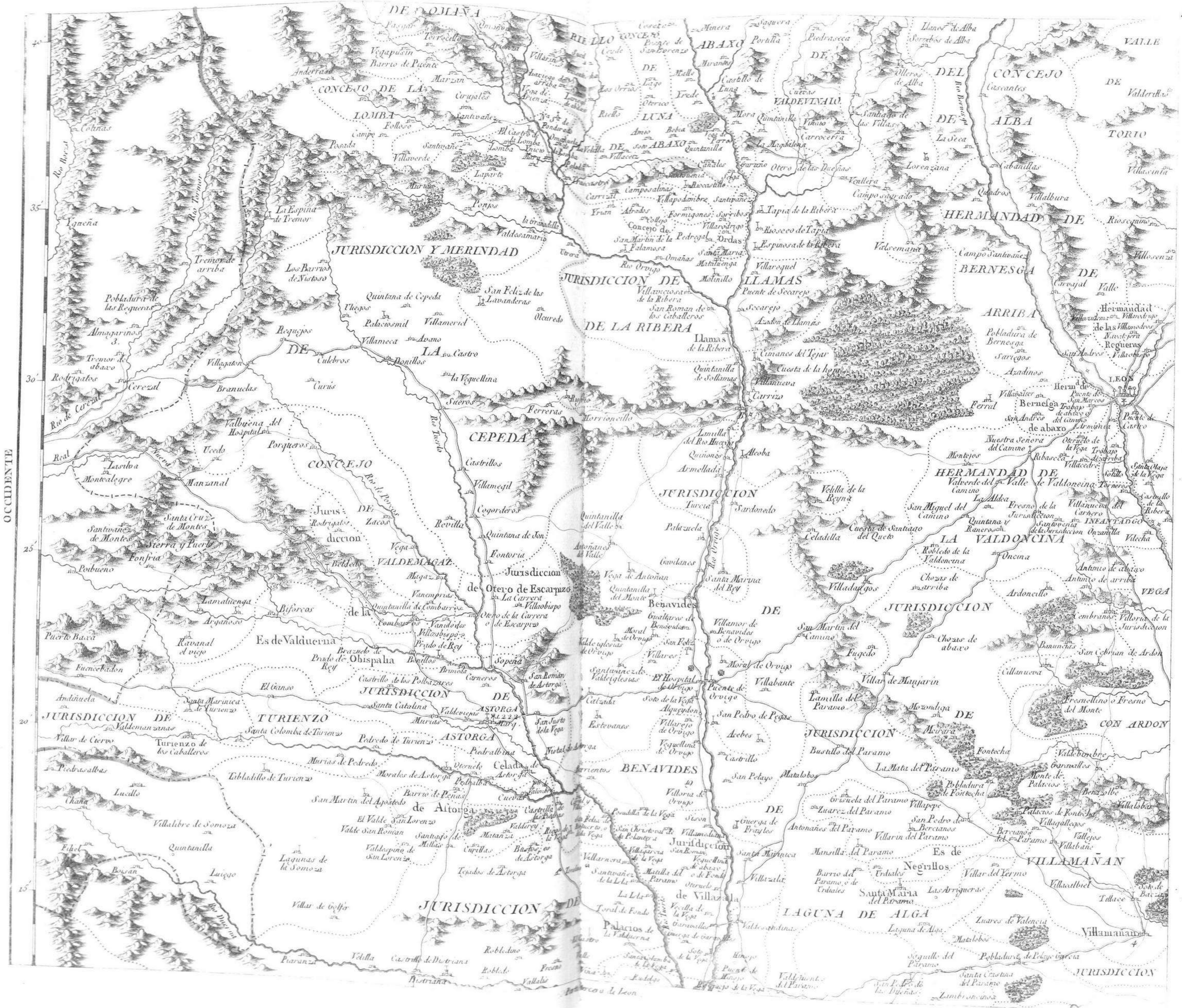










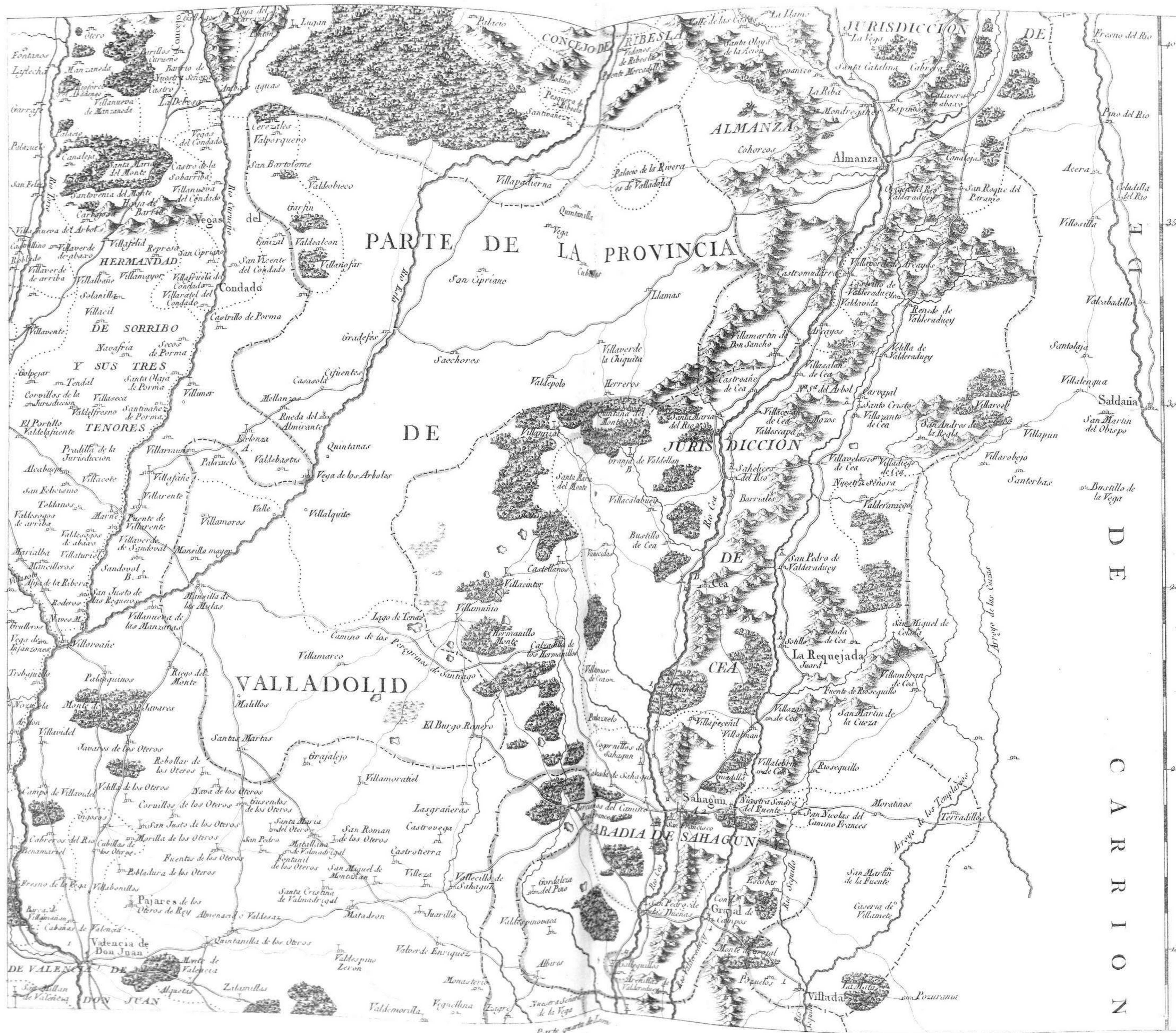


OCCIDENTE









ORIENTE

DE CARRION







Para la composición de este mapa tuvo una relación exacta de los Lugares que comprehende la Ciudad de Leon, su Corregimiento, Real Abadentamiento y Jurisdiccion ordinaria, con distincion de sus diferentes Partidos, comunicada por D. Juan Ignacio de Arizola, Oficial de la Secretaria de la Camara de Justicia y Justicia de Estado de Castilla. Subministró varias noticias el Corregidor de Leon D. Agustín Guayardo y Excmo. Don Manuel Sutil, cura de San Salvador de la Bañeza, que marso dos años há, embió un mapa manuscrito del Obispado de Astorga, con parte de el de Leon, y de el de Oviedo, formado por el mismo Sutil, con gran proficuidad, hermosura y exactitud, qual es aquella que puede esperarse del Profesor más hábil en esta materia. Fr. Francisco de la Presentacion, Carmelita descalzo, remitió un mapa general, que comprehende desde Toro hasta Leon. La Justicia y Regimiento de la villa de Villalpando una exacta razon de su termino e inmediaciones, por mano de D. Santiago Maza Aguado, el cura de Villada D. Andres de Vega y Rebolloza, un dibujo de los Lugares que ha tres leguas en contorno de su matriz, y lo mismo de la casa de Villamunio D. Vicente Carnicero.

El P. Fr. Manuel Aguilar, Predicador general de la Religión de San Benito en el Monasterio de Sahagun, embió un tanto de las tierras inmediatas á Sahagun, y de este mismo territorio franqueó un mapa manuscrito formado con inteligencia, y exactitud por D. Urbano Andres, vecino de Sahagun. D. Francisco Bueno Mogrojo cura de Villavieja, remitió una relación completa de tres leguas en contorno de su parroquia, de la misma extensión el parroco de Amanza, D. Jacinto Villalobos, una descripción con su mapa, otro tanto en los propios terminos el de Prioro D. Nicolás del Campo, y otra de Ezcaro, su cura D. Juan de Valbuena.

Comunico un mapa executado con la inteligencia posible, del territorio de Boñar, el parroco D. Joseph Martinez, el de Redipollas D. Joseph de Cea. Daque una noticia, una descripción de la Puebla de Lillo, D. Francisco Lorrero, otra de Cereceda D. Francisco Estrada, y una noticia y diseño de Pandabe, su cura D. Bartolome Perez. Remitió de las inmediaciones de Novedo su cura D. Narciso Refort, un mapa bien hecho, y lo mismo de el de Palazuelo D. Miguel de Nebra; el cura de Represa una lista y explicacion de su terreno: D. Alonso Pablo Calderon, cura de Toldanos,

una relación de sus contornos, y lo propio de Carrizo D. Agustín con de los Lugares en contorno de tres leguas de Montegudo, obra hecha el de Antoniano, D. Domingo Lopez, el de Villamunio D. Antonio Peña, una razon de sus circunferencias.

D. Pablo Morante de la Madrid Benavente, Regidor de casa de la Villa de Valencia de D. Juan, dió un puntual mapa y explicacion de aquel territorio, otro tambien muy puntual de el de Danuncias, su cura D. Joachin Villafino: un dibujo el de tráfidos de aquellos contornos, D. Antonio de Alvaroz Raposo, uno de los curas parrocos de Valdebar, remitió un mapa de sus contornos: una noticia de los de Villamunio, su parroco, D. Mateo Gutiérrez de la Madrid; otra de los de Villamunio, su parroco, D. Pedro Arguello; otras de Otero de las Dueñas, D. Gregorio Yrián, sus curas parrocos, D. Pedro Garcia Campomanes, D. Fernando Rodriguez, y D. Antonio Casin Pelaez.

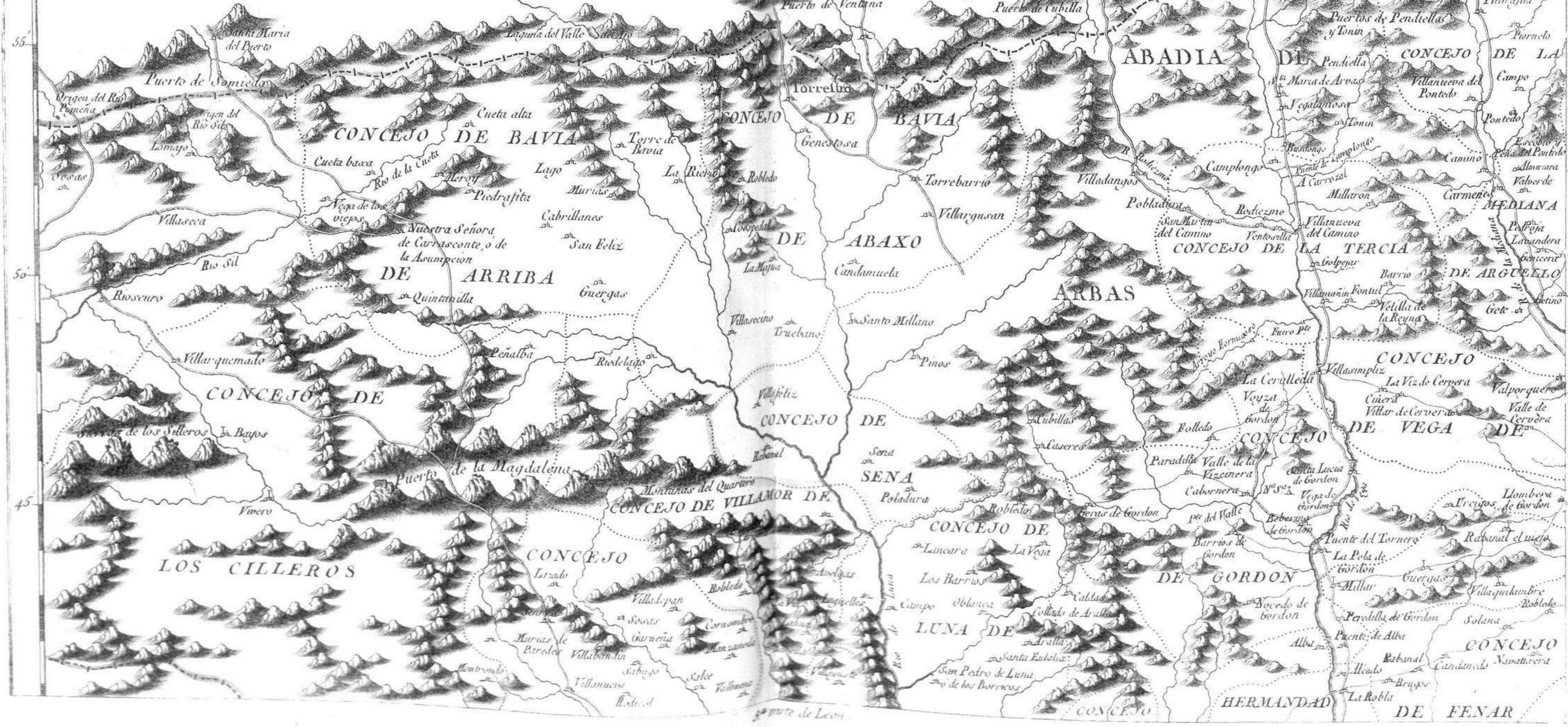
D. Antonio Sanjuago y Montenegro, dió un mapa hecho con gran proficuidad y exactitud del Arcobispado de Bavia, con sus nueve Arcobispados, conforme á las vicarias que executó en diferentes ocasiones. El cura de Alcedo D. Manuel Valarec Arias comunicó un plano de su territorio: una descripción de San Miguel de Lacaena, su cura D. Francisco Xavier Giranda; un mapa de Combarros el parroco D. Domingo Cabezas Arias Rabanal.

Los Lugares de Cereceda, Valporquero, San Bartolome, Yajin, Valdeolcon, Villanueva, y Palacio de Ribera, que estan en este mapa por pertenecer al partido de Rueda del Almirante, en la Provincia de Valladolid.

Alcanza la jurisdiccion ordinaria del Corregimiento de Leon á lo que llaman Infanzadgo, Vega con Ardon, las Hermandades de las Regueras, Sorribo y sus tres Tenores, Bernesga de arriba y de abajo, y los Concejos de Alba, Valloncina, Tereza, Mediana de Arguello, Legeroso,

y Bavia de abajo y de arriba, distinguiendose con el color rojo. Comprehede el Abadentamiento todos los Valles, Concejos, Condados, Hermandad, Gobernacion y la Abadía, que se diferencia con el color amarillo. Tambien son de esta Provincia muchas villas y lugares que tienen jurisdiccion propia y separada, los que distingo con la señal particularmente notada en la explicacion. Pero no se agregó á esta Capital Villalpando y su partido, que era de Burgos. Es parte de esta Provincia el Principado de Asturias, que publique aparte el año de 1777.

Es el primer mapa que sale al publico de esta Provincia, no habiendole mereo jamás ni un manuscrito, ni por partes. Mucho trabajo hubo en adquirir noticias para su formación, por que así como en otras Provincias se comenaron en darlas las personas distinguidas por sus empleos y saber, en esta se hicieron verdos á las reiteradas suplicas que se les hizo. Si el publico no encuentra lo que desea, agradezca la buena voluntad, que por lo que á esta toca no perdono ninguna diligencia. Este mapa primitivo es más fácil corregirle que hacerle nuevo, sin tener presente otro, como me ha pasado con las más provincias de España. No necesito decir que este asunto no llega nunca á perfeccionarse, siempre hai que aumentar, cercenar y corregir, por lo que siempre es precisa esta profesión en qualquier Estado. Sin embargo de lo dicho encontrará el lector en este mapa, partes buenas, una division y subdivision que tal vez ignoraba y aun los nombres de ellas, pues muchos se contentan con el limitado conocimiento de solo saber los Lugares antiguos al de su nacimiento y el que más á su Provincia.









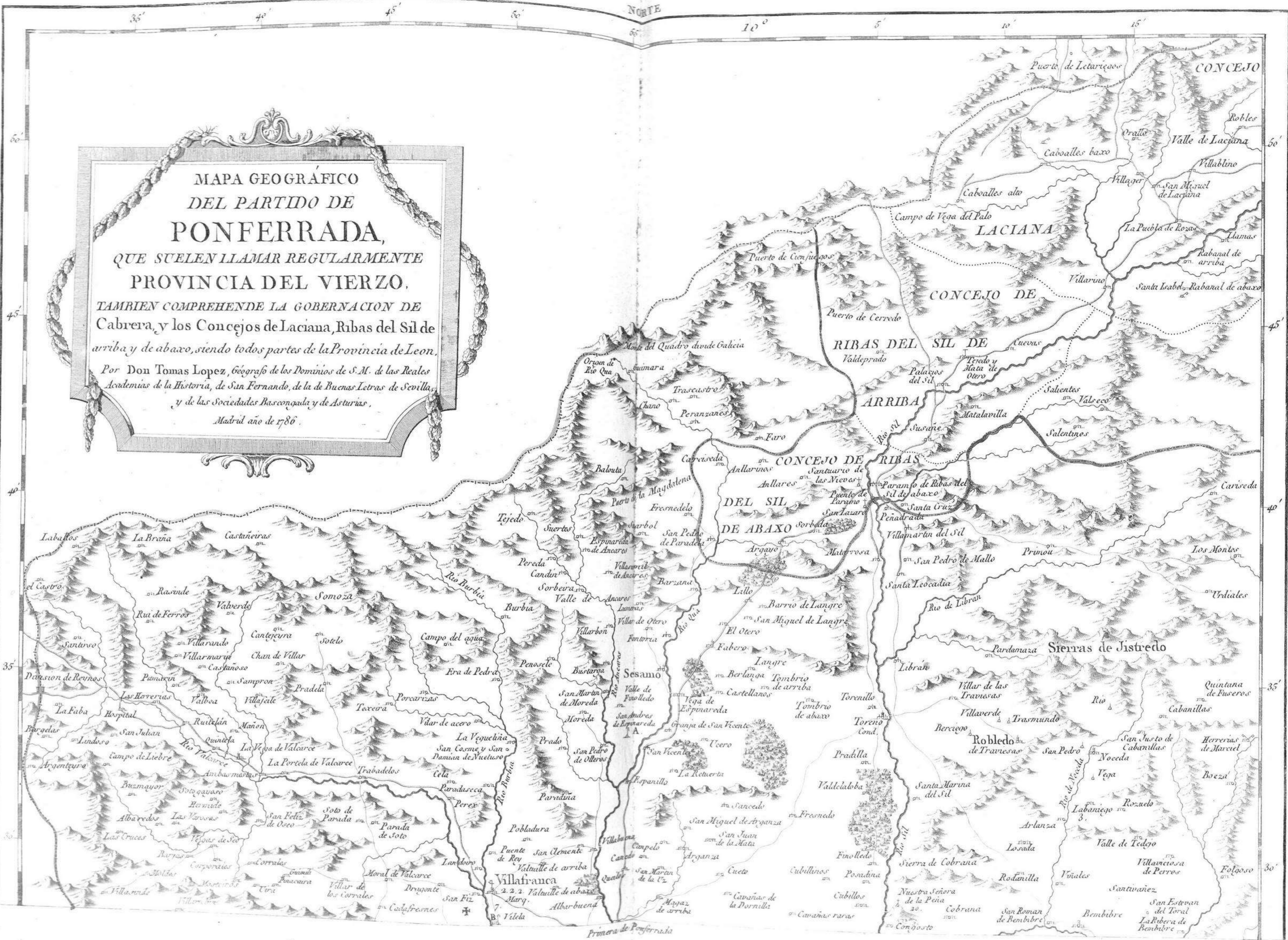








MAPA GEOGRÁFICO  
 DEL PARTIDO DE  
 PONFERRADA,  
 QUE SUELEN LLAMAR REGULARMENTE  
 PROVINCIA DEL VIERZO,  
 TAMBIEN COMPREHENDE LA GOBERNACION DE  
 Cabrera, y los Concejos de Laciaña, Ribas del Sil de  
 arriba y de abaxo, siendo todos partes de la Provincia de Leon.  
 Por Don Tomas Lopez, Geógrafo de los Dominios de S.M. de las Reales  
 Academias de la Historia, de San Fernando, de la de Buenas Letras de Sevilla,  
 y de las Sociedades Bascongada y de Asturias,  
 Madrid año de 1786.



OCCIDENTE

ORIENTE





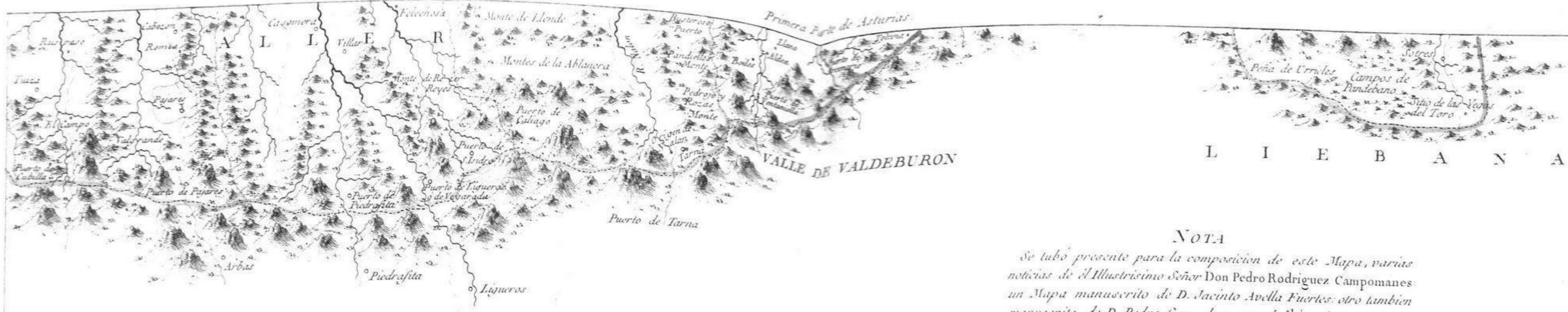













Este Principado de Asturias, es una parte de la Provincia de Leon. Se ha procurado poner en cada Concejo todas las Parroquias, que se comprehenden en él. En algunos se han colocado varios lugares, á demas de las Parroquias: y se procedió así, solamente quando lo permitió los ensanches del Concejo, y quando lo suministraron las noticias; pero nunca por espíritu de preferencia de este al otro Lugar.

**NOTA**  
Se tubo presente para la composición de este Mapa, varias noticias de *Ilustrisimo* Señor Don Pedro Rodriguez Campomanes un Mapa manuscrito de D. Jacinto Avella Fuertes: otro tambien manuscrito de D. Pedro Gonzalez: uno de Ibias de D. Lope Mathias Ron; y de otros muchos documentos de los naturales. Se ha suprimido la voz Concejo, por no repetirla tantas veces como Concejos hai en Asturias, que son muchos: por que algunos son tan pequeños, que no se pueden aun escribir abreviados: por que ocupan e impiden de poner algunos lugares principales por que la cabeza de el Concejo está señalada con su marca particular; y por que el nombre está con letras capitales, y encerrado entre los puntos, y color de su comprehension.

- EXPLICACION DE LAS SEÑALES.**
- |                          |                       |
|--------------------------|-----------------------|
| • Ciudad                 | × Molino              |
| • Villa grande           | × Despoblado          |
| • Villa                  | † Hospital            |
| • Lugar grande           | † Cabeza de Concejo   |
| • Lugar y Parroquia      | † Coto y Jurisdiccion |
| • Parroquia              | ± Puerto de Mar       |
| • Lugar sin Parroquia    | † Obispado            |
| • Venta                  | † Colegiata           |
| • Castillo ruinado       | † Abadia              |
| • Castillo ó Casa Fuerte | † Monasterio          |

- Donde hay Convento de Religiosos, ó de Religiosas, se señala con una letra ó un numero.
- A. Benitos  
B. Bernardos  
1. Dominicos  
2. Franciscos menores Observantes  
3. Agustinos Descalzos  
12. Mercenarios Calzados
- Hay en Oviedo los Conventos siguientes B.B.B. 1.2.2.



Longitud Oriental del Pico de Tejde.

**MAPA**  
**DE EL PRINCIPADO DE**  
**ASTURIAS,**  
**DEDICADO**  
**Al Serenissimo Señor Don**  
**CARLOS ANTONIO**  
**Principe de Asturias:**

*Comprehende todos sus Concejos, Cotos y Jurisdicciones.*

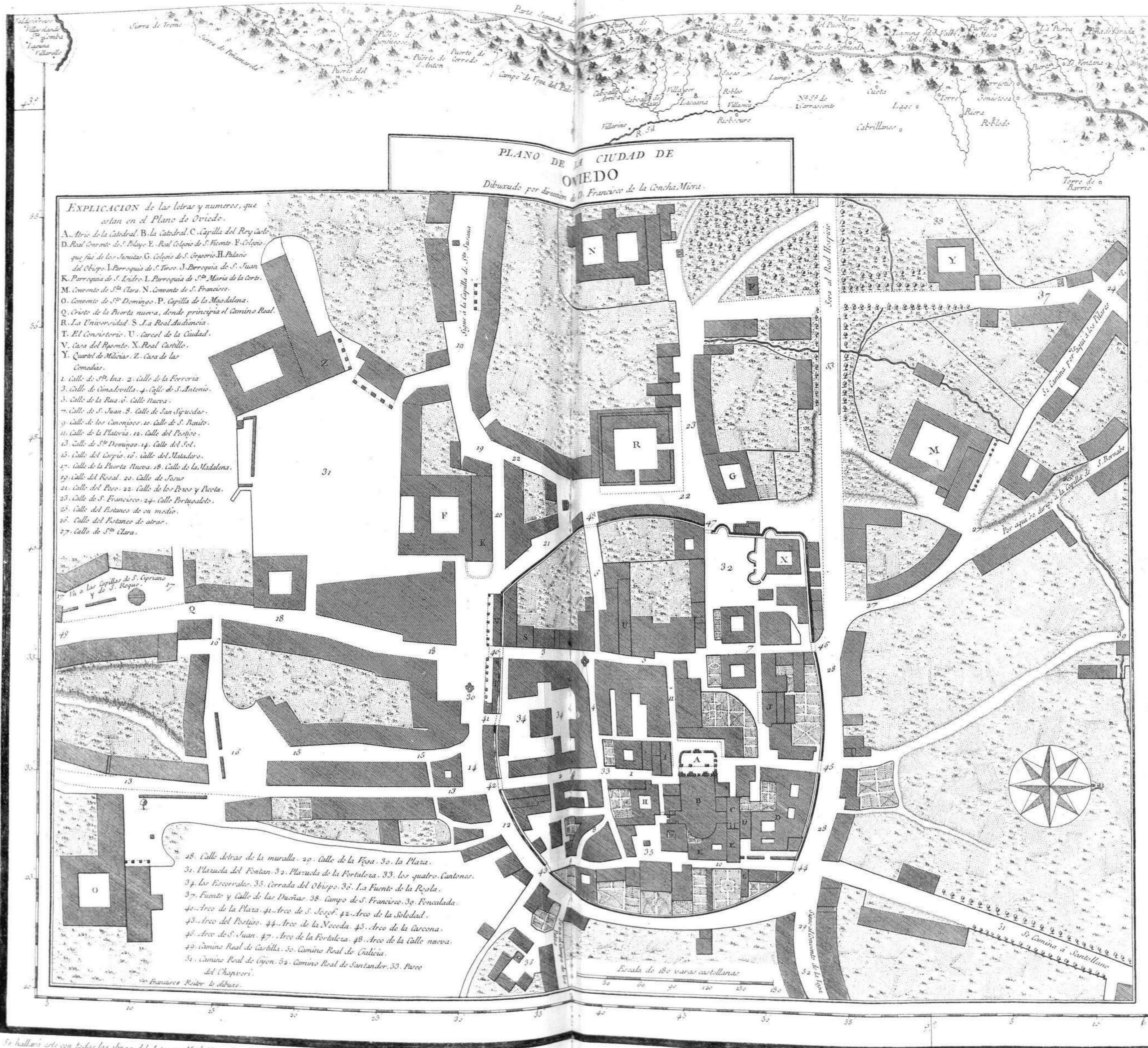
Por D. Tomás Lopez,  
Geografo de los Dominios de S.M. de las Reales  
Academias de S. Fernando, de la  
Sociedad Barcongada de los Amigos  
del País, y de la de Buenas  
letras de Sevilla.  
Madrid Año 1777.











Se hallará este con todas las obras del autor en Madrid, en la calle de las Carretas, entrando por la Plaza de la Ancha.









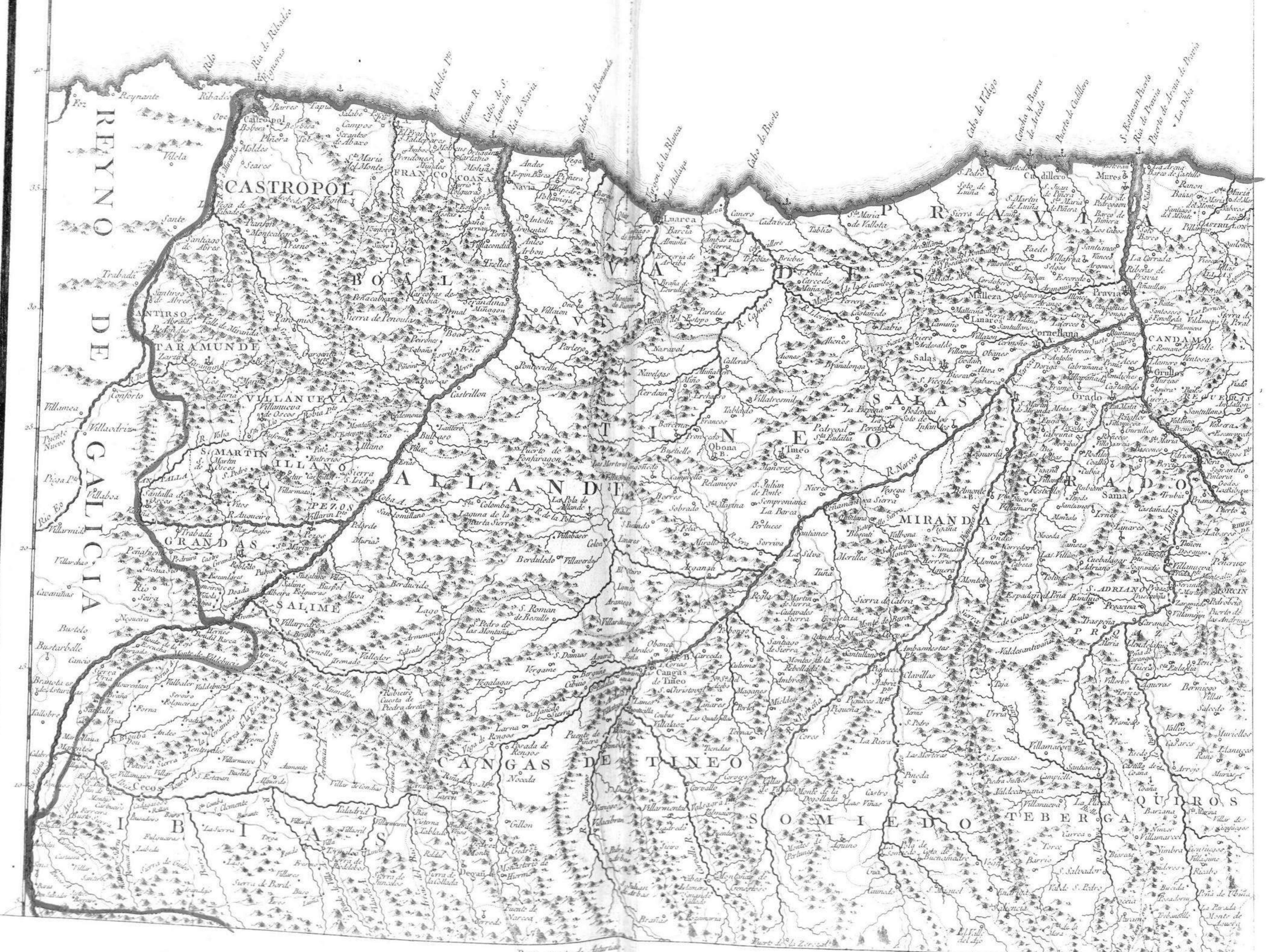






Longitud Oriental de la Isla del Hierro.

# M A R



OCIDENTE

Parte quarta de...









PROVINCIA DE

PROVINCIA DE TORO

LEON

VALLE DE

BURGOS

SALDAÑA

VALLE DE

BUEDO

SALDAÑA

VALLE DE

BUEDO

**MAPA GEOGRAPHICO DE LA PROVINCIA DE PALENCIA,**  
 QUE COMPREHENDE TODOS SUS VALLES Y JURISDICCIONES  
 Dedicado: Al Ex<sup>mo</sup> Sr. D. Diego Fernandez de Velasco  
 Enriquez de Guzman, Lopez Pacheco, Tellez Girón, Gomez de Sandoval,  
 Duque de Frias, Conde de Alba de Liste, Marqués de Belmonte,  
 Señor de Arnedo, de los Siete Infantes de Lara, de Herrera de  
 Rospisuerga &c. Grande de España de Primera Clase, Caballero  
 Gran Cruz de la Real distinguida Orden de CARLOS III, y  
 Gentil hombre de Cámara de S. M. con excec-  
 ción.  
 Por Don Tomás Lopez, Geógrafo  
 de los Dominios de S. M. de las Reales  
 Academias de la Historia, de San Fernando  
 de la de Buenas Letras de Sevilla, y  
 de la Sociedad Bascongada  
 de los Amigos del País.  
 Madrid año de 1782.

El Ill<sup>mo</sup> Sr. Dn. Joseph Cayetano Loaces, Obis-  
 po que fue de Palencia, á mi solicitud, tomó con gran  
 celo el cuidado de encargar á sus Tenientes Curas  
 Parrocos, la administración de noticias y documentos pertenecientes á la  
 formación del mapa de su Obispado. Nombró personas hábiles y diligentes  
 con prevención de subdelegar en obras, esta comision: Distinguióse en ella el Sr.  
 D. D. Fr. Joseph Gomez de Cosío Vizmediano, Prior de Arcejal en la orden de  
 San Juan, Provisor y Vicario; y tambien D. Joseph Cajigas, Teniente de la Parro-  
 quial de Fromista. El Teniente de Villanueva formó un mapa de tres leguas  
 en contorno de aquella villa, con mucha inteligencia: lo propio executó en sus  
 inmediaciones el de la villa de Grieta D. Francisco Leon Abril, y en las suyas  
 D. Manuel Santos, Cura Teniente de la villa de Torquemada. El Cura Teniente del  
 Lugar de Cardano de abaxo, D. Joaquin Gonzalez, remitió una relacion circunstanciada  
 de aquel fragoso terreno. D. Joseph de Caro, Cura de S. Pedro de la villa  
 de Saldana, escribió una relacion de aquel país, acompañada de un mapa bastante  
 preciso. El Cura de Aguilar de Campoo, D. Eustachio Morante de la Ma-  
 driz, por mandado del Ill<sup>mo</sup> Sr. D. Joseph Xavier Rodriguez de Arellano, Arzobispo  
 de Burgos, formó el mapa del Arcobispado de Aguilar. En esta clase de señas  
 religiosas dexó de nombrar un gran numero de personas, que concurren  
 con iguales materiales á los referidos, para la composicion del mapa;  
 pues su modestia ha impedido la publicacion de sus nombres.  
 La parte proyectada del Canal de Osnilla, y tierra de campos, y la que está ya  
 concluida, se delineó en este mapa, por el plano manuscrito, que levantó  
 el Coronel de Ingenieros D. Fernando de Ulla, actual Director de las obras  
 que se construyen en este Canal.  
 D. Pedro Agustín de Mendeta, Corregidor de Palencia, suministró la  
 noticia puntual de las Dehesas, Cerratos, Caserios, y Ventas pobladas,  
 que existen en esta Provincia. Formó un mapa de las inmediaciones  
 de la villa de Salinas de Rospisuerga, D. Julian Anderes, vecino de  
 este pueblo. El escribano del numero y Ayuntamiento de la Villa de  
 Valle de Cerrato, D. Francisco Ruiz Escudero, remitió una relacion  
 extensa, y un plano de tres leguas de los alrededores de esta  
 Villa.  
 Nunca hubo esta Provincia mapa impreso ni manuscrito, ha-  
 biendo sucedido lo mismo á otras muchas del Reyno. Merece  
 por ser el primero disminuir sus faltas cometidas, no  
 por poca diligencia, pero sí por escasas noticias. Los parcos  
 á quienes se pueden componer los mapas Provinciales,  
 teniendo presente los que hicieron los extranjeros. No pue-  
 ron éstos formar mapas buenos de nuestras Provincias,  
 por que no vieron otros nuestros por donde copiarlos; y  
 esto fue motivo de que Mr. de Fer y Nolin, en algunos  
 que inventaron escribieron tantos decantados. Lo que mas han  
 hecho de nuestra Península es el mapa general de ella en  
 el que erraron la distancia, trocaban la situacion de algunos

OCCIDENTE

ORIENTE





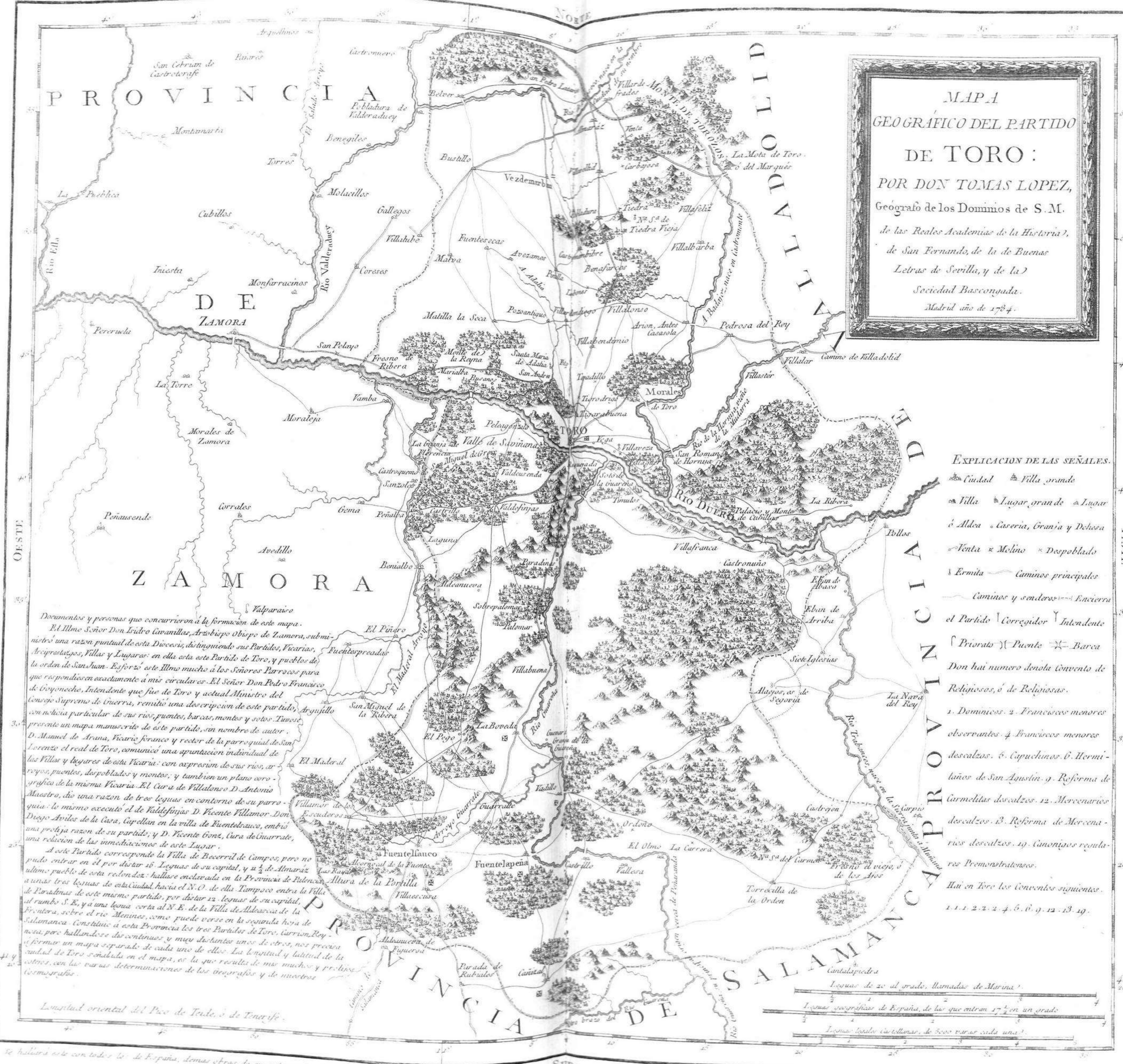












MAPA  
GEOGRÁFICO DEL PARTIDO  
DE TORO:  
POR DON TOMAS LOPEZ,  
Geógrafo de los Dominios de S. M.  
de las Reales Academias de la Historia,  
de San Fernando, de la de Buenas  
Letras de Sevilla, y de la  
Sociedad Bascongada.  
Madrid año de 1784.


EXPLICACION DE LAS SEÑALES.

- Ciudad    ● Villa grande
- Villa    ● Lugar grande    ● Lugar
- Aldea    ● Casería, Granja y Dehesa
- Venta    × Molino    × Despoblado
- ⋈ Ermita    — Caminos principales
- Caminos y senderos    — Encierro
- el Partido    — Corregidor    — Intendente
- ⌈ Priorato    — Puente    — Barca
- Don hai numero denota convento de Religiosos, ó de Religiosas.
- 1. Dominicos. 2. Franciscos menores observantes. 4. Franciscos menores descalzos. 6. Capuchinos. 6. Hermitaños de San Agustín. 9. Reforma de Carmelitas descalzos. 12. Mercenarios descalzos. 13. Reforma de Mercenarios descalzos. 19. Canonigos regulares Premonstratenses.
- Hai en Toro los Conventos siguientes.
- 1. 1. 1. 2. 2. 2. 4. 6. 6. 9. 12. 13. 19.

Documentos y personas que concurrieron á la formación de este mapa.  
El Ilmo Señor Don Isidro Cavanillas, Arzobispo Obispo de Zamora, suministró una razon puntual de esta Diócesis, distinguiendo sus Partidos, Vicarias, Arciprestados, Villas y Lugares: en ella está este Partido de Toro, y puestos de la orden de San Juan. Esforzó este Ilmo mucho á los Señores Parrocos para que respondiesen exactamente á mis círculos es. El Señor Don Pedro Francisco de Goyeneche, Intendente que fue de Toro y actual Ministro del Consejo Supremo de Guerra, remitió una descripción de este partido, con noticia particular de sus rios, puentes, barcas, montes y otros. Tuvo presente un mapa manuscrito de este partido, sin nombre de autor. D. Manuel de Arana, Vicario foráneo y rector de la parroquia de San Lorenzo el real de Toro, comunicó una apuntacion individual de las Villas y Lugares de esta Vicaria: con expresion de sus rios, arroyos, puentes, despoblados y montes; y tambien un plano corográfico de la misma Vicaria. El Cura de Villalonso D. Antonio Maestro, dió una razon de tres leguas en contorno de su parroquia: lo mismo executó el de Valdehogas D. Vicente Villamor. Don Diego Aviles de la Casa, Capellan en la villa de Fuentelapena, embió una protija razon de su partido, y D. Vicente González, Cura de Guarrate, una relacion de las inmatriculaciones de este Lugar.

A este Partido corresponde la Villa de Beverril de Campos, pero no pudo entrar en él por distar 16. Leguas de su capital, y 2 1/2 de Almaraz ultimo pueblo de esta realmdad: hallare enclavada en la Provincia de Palencia, altura de la Portilla a unas tres leguas de esta Ciudad, hacia el N. O. de ella. Tiempo entra la Villa de Paradinas de este mismo partido, por distar 12. leguas de su capital, al rumbo S. E. y a una legua corta al N. E. de la Villa de Aldeanueva de la Princesa, sobre el rio Menines, como puede verse en la segunda hoja de Salamanca. Constituí á esta Provincia los tres Partidos de Toro, Carrion, Rey nova, pero hallandose las continuas y muy distintas unas de otras, nos preciosa formar un mapa separado de cada uno de ellos. La longitud y latitud de la Ciudad de Toro se señala en el mapa, es la que resulta de mis mediciones y de las de otros, con las varias determinaciones de los Geógrafos y de nuestros Cosmógrafos.

Longitud oriental del Pico de Teide, ó de Tenerife.



Se hallará este con todos los de España, demas obras de su autor, y las de su hijo en Madrid, en la calle de las Aechas









MAPA GEOGRÁFICO  
 DEL PARTIDO DE  
**CARRION,**  
 POR DON TOMAS LOPEZ:  
 Geógrafo de los dominios de S.M.  
 de sus Reales Academias de la Historia,  
 de San Fernando, de la de  
 Buenas letras de Sevilla, y de la  
 Sociedad Bascongada.  
 Madrid año de 1785.

Para la composición de este mapa remitió su Corregidor Don Juan Carrillo y Oviedo, una nomina individual de las Villas Lugares, Despoblados &c. de este Partido. Su sucesor en este Corregimiento D. Francisco Vicente del Corral, se distinguió en las noticias que suministró de las inmediaciones de Castrejon y Pison, de las Carrion, catófico á muchos de las que ocurrieron.  
 Por especial encargo del Ilmo. Señor D. Joseph Cayetano de Luaces, Obispo que fué de Edoñcia, embió D. Joseph de Gueda y Alvarado, dos planos grandes de las cercanias de Carrion y de Cardenosa. El Cura Barroco de Polvorosa, dirigió una noticia de la Tierra circunvecina á su Iglesia: lo mismo el de Buenavista D. Manuel del Rio, acompañada de un diseño á plomo, y en los propios terminos contribuyó D. Pasqual Martín, cura de congozto. El cura de Villanueva de Traspesa embió una delineacion de aquel fragoso terreno: de el de Celadilla su cura D. Tomas Aparicio Santos, una exacta noticia de todas las poblaciones que comprehende tres leguas al rededor de su matriz, y el de Villalba D. Juan I. lorente Almona, un plano muy exacto de la propia extension que el antecedente. D. Andres de Barcenilla cura de Guardo, remitió una razon y un mapa puntualísimo de tres leguas en contorno de su Iglesia: el cura de Kilmoso D. Manuel Gonzalez, una noticia de sus inmediaciones: otra de las de Toro seco, D. Tomas Herrero de las Heras; y la propia executó el de Cisneros, D. Bernardo Carrasco. El cura de Renedo de la Vega, Fr. Christosotomo Barjas, del orden de S. Bernardo, comunicó unos diseños y descripciones apreciables de aquel territorio, una razon del suyo el de Villalumbroso D. Tomas Correas, y el de Amaquelas de arriba D. Manuel Perez Corral.  
 Nunca hubo de este Partido mapa impreso ni manuscrito, pudiendose asegurar ser el primero que logra salir á luz. La longitud y latitud que sigue resulta de muchas y prolihas combinaciones, las que podrian acusarse si hubiésemos observaciones Astronómicas de las Ciudades y Villas cabezas de Partido, que obran mas exactas. Longitud oriental de Carrion contada desde el pino de Tenerife 12 grados: latitud 42 grados, 16 minutos, 30 segundos. Longitud oriental de Madrid 47 minutos, 30 segundos. Este Partido con el de Requena y el de Toro componen la Provincia de Toro.

**EXPLICACION DE LAS SEÑALES.**  
 Villa cabeza de partido. Villa Grande. Villa. Lugar grande.  
 Lugar. Caserio. Barrio. Ermita. Despoblado.  
 Venta. Fortaleza. Corregidor. Priorato. Monasterio.  
 Las Villas y Lugares de Taldavia llevan esta señal.  
 Donde hai Convento de Religiosos ó de Religiosas, se explica con una letra ó un numero, en esta forma: A. Bontos. B. Bernardos.  
 1. Dominicos. 2. Franciscos menores observantes.

Leguas de 20 al grado, llamadas de marina: cada una contiene 66'20" varas castellanas.  
 Leguas Geográficas de España, de las que entran 17 1/2 en un grado, vale cada una 7572 varas castellanas.  
 Leguas legales, de 6000 varas cada una, de las que entran 26 2/3 en un grado.

se hallará este con todas las obras del autor y las de su hijo en Madrid en la calle de San Juan, casa nueva de Santo Tomas









MAPA  
GEOGRAFICO DEL  
PARTIDO DE  
REYNOSA,  
UNO DE LOS TRES DE LA PROVIN-  
CIA DE TORO:  
Comprende sus Hermandades, el Valle Real  
de Valderedible y Concejos.  
Por DON TOMAS LOPEZ, Geografo de los Domi-  
nios de S.M. de sus Reales Academias de la Historia, de San  
Fernando, de la de Buenas Letras de Sevilla y de la Sociedad Bascongada.  
Madrid año de 1785.

**EXPLICACION DE LAS SENALES**

● Villa grande    ● Villa    ● Lugar    ● Barrio    ● Venta    ● Molino    ● Ferreria  
 ○ Fuente    — Canal proyectado    ▽ Villa acimada    ▽ Concejo    ▽ Corregidor    ▽ Colegiata  
 ▽ Ermita    ▽ Encerro al Partido    ▽ Divide las Hermandades y el Valle.

Escala de 20 al grado, llamadas de mareas y tambien de una hora de camino cada una contiene 60'20' varas castellanas  
 Escala de 10 al grado, llamadas de mareas y tambien de una hora de camino cada una contiene 30'10' varas castellanas  
 Escala de 5 al grado, llamadas de mareas y tambien de una hora de camino cada una contiene 15'05' varas castellanas

Longitud oriental del paso de Linares

Don Andres Angel Duran, Corregidor de Reynosa, remitió una lista puntual de los pueblos y ventas de este partido y valle llamado Valderedible: el D.D. Joseph Santeda, tambien Corregidor de este Partido, embió una lista muy exacta de todos sus pueblos, con la distincion de las Hermandades, Concejos y del Valle, y una explicacion del valor de las leguas legales y comunas de este territorio, escrita por su Corregidor D. Joseph de la Granadara y Salazar.

D. Diego de Alvarado de Reynosa, despus de una razon de la distancia de los Linares de este departamento, señalando sus rios, sierras &c. una demarcacion o plan de plano del territorio de Somaballe sacado de D. Francisco Salentin de Ulloa lo mismo de la Visura de Canales, D. Roque Ruiz Fernandez, cura de Villapardene y del Arcebispo de Toledo (cruz con Barco, que equivale a la tierra del valle) de Valderedible, una descripción y mapa mas exacto, acordado por el cura de Linares

Reputado de Salcedo en el año de 1771, sin firma. El oficial mayor e interventor de los correos del departamento de las Montañas de Santander y sus agregados D. Manuel Gonzalez residente en Reynosa, comunicó diferentes noticias muy conducentes al asunto; pero el único y principal documento es el plano manuscrito del canal de Castilla, por el coronel de Ingenieros D. Fernando de Ulloa, que comprehende esta parte con bastante menudencia y exactitud.

Puede añadirse no hubo jamas mapa impreso de este Partido, ni tampoco le he visto manuscrito, no siendo conocida la division en Hermandades, Concejos y el valle, por que aun Rodrigo Mendez de Silva, que algunos llaman el Geografo, no menciona esta ni otras divisiones, ni sub divisiones, ni aun a la misma villa de Reynosa. Esta puesta la localidad y calidad de Reynosa, segun una estimacion prudente y numero mediano entre los extremos de las mencionadas opiniones.



















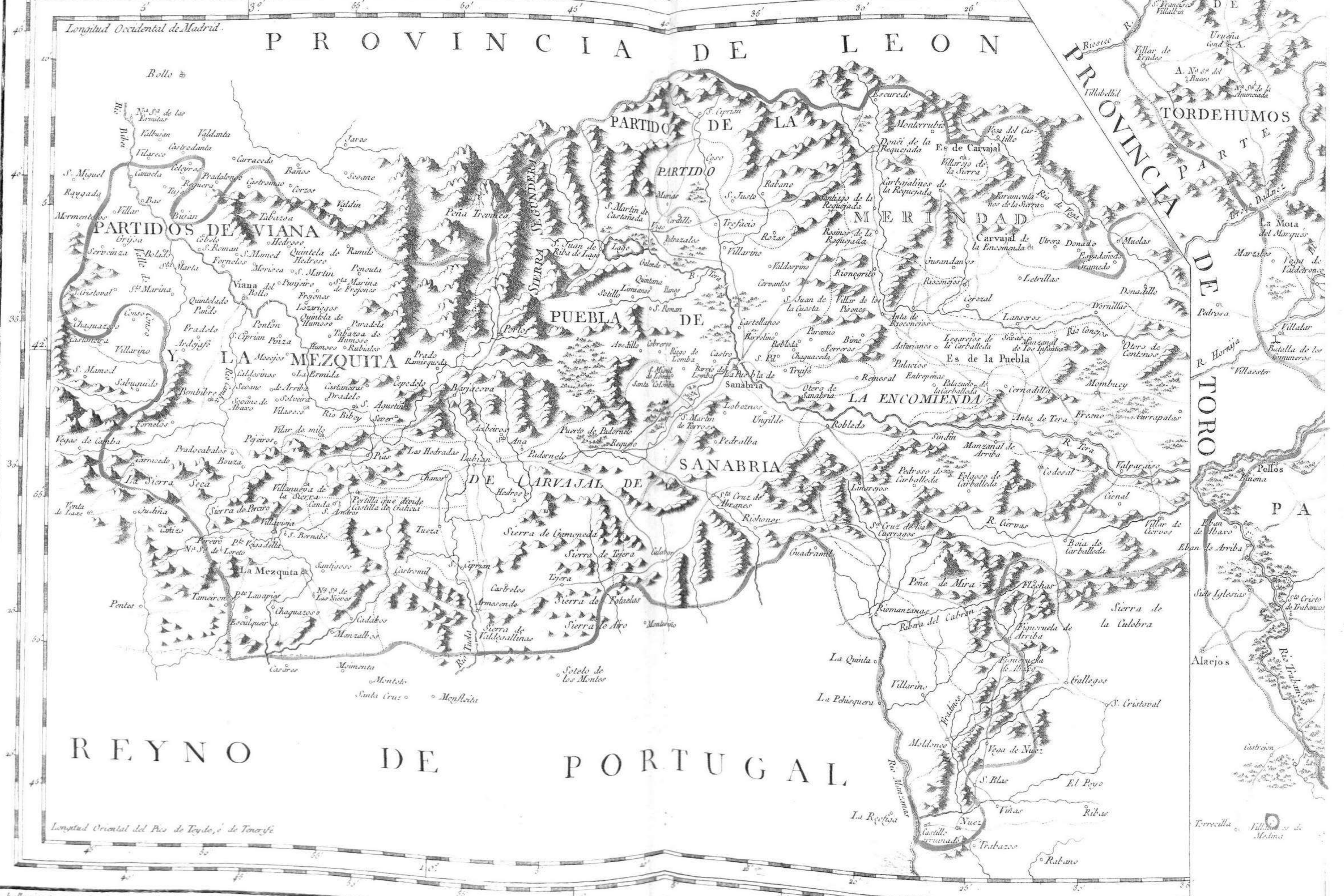






P R O V I N C I A D E Z A M O R A

Continuase en este suplemento la Provincia de Valladolid, la que forma por esta parte un extremo larguísimo, que impide entrar el Mapa, y no evita muchos claros. Unese por el Oeste; teniendo por una parte á Moleznuelas y Villanueva de Valverde y por otra á Donadillo y Villar de Ciervos, y estando en medio como dividiente el grado 42. de Latitud. Las dos Escalas de Leguas que estan puestas en el Mapa, sirven tambien para este suplemento.



P R O V I N C I A D E L E O N

Longitud Occidental de Madrid.

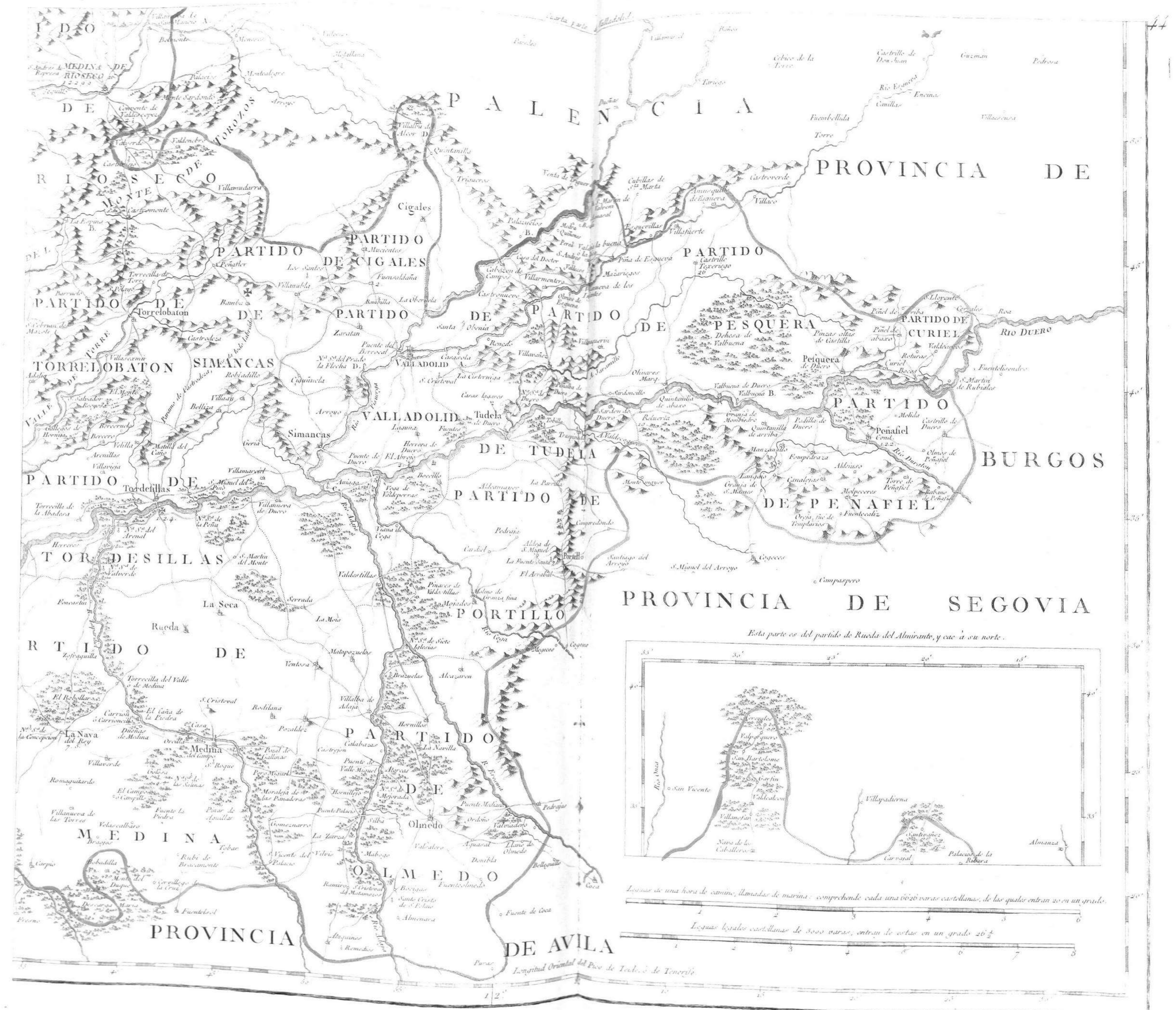
Longitud Oriental del Pico de Teide, ó de Tenerife

Se hallara este con las otras partes del reino de Madrid, en la calle de las Carretas, entrando por la Puercita del Ansel







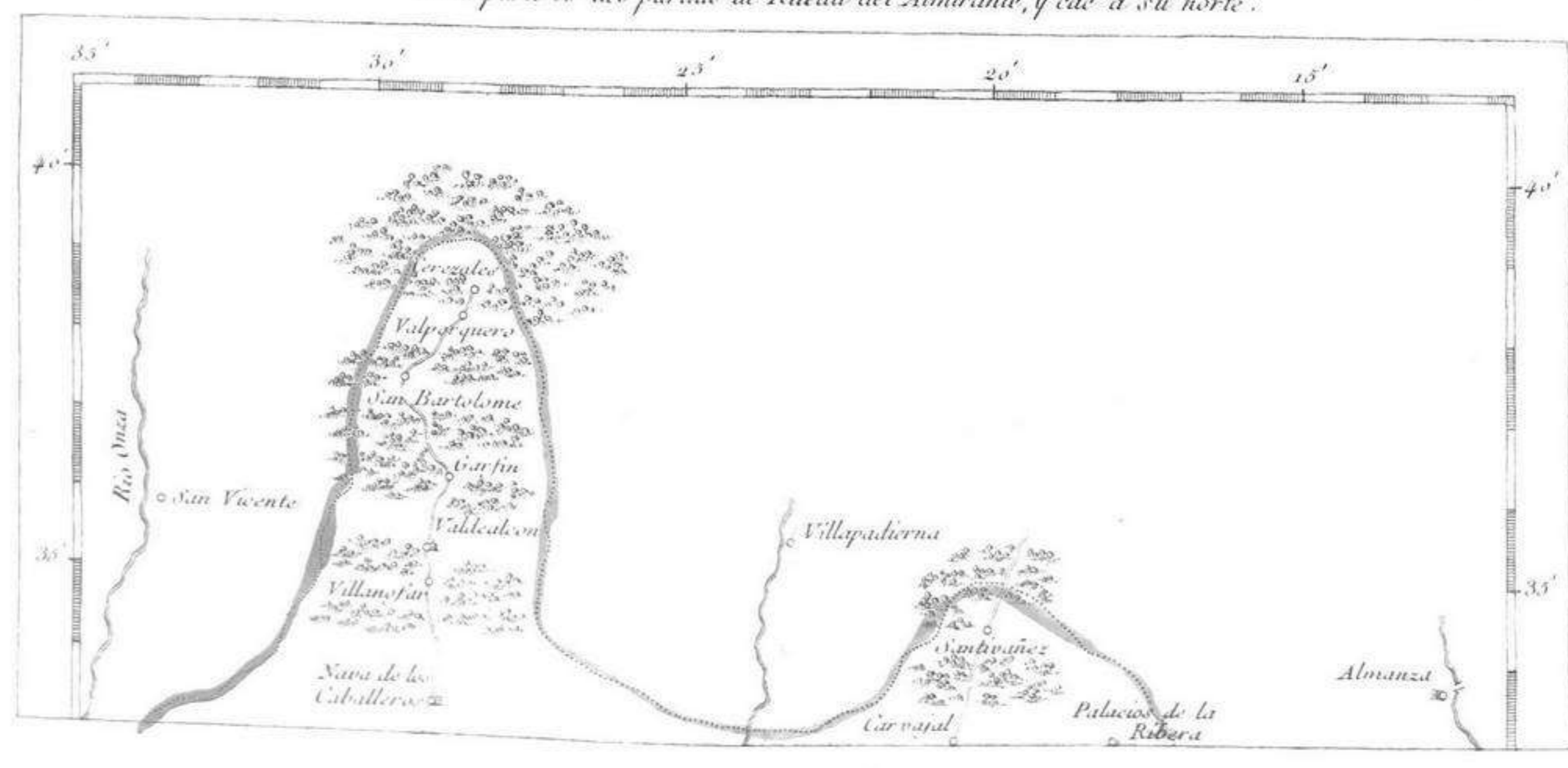


PROVINCIA DE

BURGOS

PROVINCIA DE SEGOVIA

DE AVILA



Esta parte es del partido de Rueda del Almirante, y cae a su norte.

Leguas de una hora de camino, ilustradas de marina: comprehende cada una 6026 varas castellanas, de las quales entran 20 en un grado.

Leguas legales castellanas de 3000 varas, entran de estas en un grado 26 1/2

Longitud Oriental del Pico de Teide, de Tenerife.









**MAPA DE LA PROVINCIA DE ZAMORA**  
 Comprende los Partidos del  
**PAN**, el del **VINO**, el de **SAYAGO**, el de **CARVAJALES**,  
 el de **ALCANIZAS**, el de **MOMBUEY** y el de **TABARA**.  
 Compuesto Con las memorias de los naturales, y por una porcion del Mapa  
 del Reyno de Leon, que hizo el Brigadier e Yngeniero Director Don Julian Giraldo  
 Por D. Tomas Lopez de Argos Machuca, Geografo  
 de los Dominios de S. M. por Real Despacho de  
 la Academia de S. Fernando, y de la Real  
 Sociedad Barrologa de los Amigos del Pais  
 Madrid Año 1803 de 1773.

- Explicacion de las Señales
- Ciudad.
  - Villa grande.
  - Villa.
  - Lugar grande.
  - Lugar.
  - Dhesa.
  - Molino.
  - Despoblado.
  - Plaza fuerte.
  - Castillo ruinado.
  - Gobierno.
  - † Correimiento.
  - † Yntendencia.
  - † Obispado.
  - † Monasterio.
  - † Ermita.
  - † Encomienda en la orden de Santiago.
  - † Encomienda en la orden de S. Juan.
  - Puente.
  - Barca.
  - Puente ruinado.
  - Mar y Marquesado.
- Lugares comunes de hora de camino, de las de 20 al Grado.

Se hallará este con las Provincias particulares de España el numeral de ella, el Mapa mundi, las quatro partes, y todas las obras del Autor en Madrid, en la calle de las Carretas, entrando por la Plaza del Arbol.

Donde hai convento de Religiosos  
 o de Religiosas se señalan con una  
 letra, o un numero.

A. Benitos.  
 B. Bernardos.  
 D. Coronados.  
 1. Dominicos.  
 2. Franciscos Menores observantes.  
 4. Franciscos Menores descalzos.  
 6. Ermitanos de S. Antonio.  
 10. Trinitarios Calzados.

En Zamora hai los conventos siguientes  
 del Gran Prior de Castilla y Leon, uno de Religiosos del orden de S. Juan, A. D. 1. 1. 2. 2. 2. 2. 2. 2. 2. 2.

Nota  
 La Villa de Alja, la de Ayos y sus  
 barrios, los Lugares de Carracedo  
 Compostela, Comente, Comitaris, y la  
 Mora son de esta Provincia, y se  
 han separados de ella por la de  
 Valladolid, estan al Norte  
 de la Villa de Zamora co-  
 mo a unas seis le-  
 guas.

OCCIDENTE

ORIENTE







PROVINCIA DE

MAPA GEOGRAFICO DE LA PROVINCIA DE SALAMANCA

EN EL QUE SE DISTINGUEN SUS PARTIDOS, Cuartel de S. Juan, Rodas, Campos, Concejos y las Villas Suius...









# ZAMORA PROVINCIA DE TORO

Longitud oriental del Pico de Toudo 3 de longitud



## Explicacion de las Señales.

- |  |   |
|--|---|
| <ul style="list-style-type: none"> <li>● Ciudad.</li> <li>▲ Villa grande.</li> <li>○ Villa.</li> <li>▲ Lugar grande.</li> <li>■ Lugar o Aldea.</li> <li>▲ Alqueria o Caserio.</li> <li>○ Villa o Lugar despoblado.</li> <li>▲ Azña.</li> <li>■ Molino.</li> <li>— Termino sin casa.</li> <li>— Aguas minerales.</li> <li>— Villas sueltas.</li> <li>— Lugar fuerte.</li> <li>— Corraider.</li> <li>— Alcalde Mayor.</li> </ul> | <ul style="list-style-type: none"> <li>— Gobernador.</li> <li>— Intendente.</li> <li>— Universidad.</li> <li>— Encanmienda de la Orden de Alcántara.</li> <li>— Encanmienda en la de San Juan.</li> <li>— Obispo.</li> <li>— Ermita.</li> <li>— Límites de la Provincia, y divide la Subdelegacion de Ciudad-Rodrigo, de la de Salamanca.</li> <li>— Encierra los Quartos de Armuña, Baños, Peña de Rey, Valdeviloria, y los Barrios. Divide los Quartos menores, las Postas y los Sermos.</li> <li>— Donde hai Conventos de Religiosos, o de Religiosas, sonotn con una letra, a un numero.</li> <li>A. Benitos.</li> <li>B. Bormaridos.</li> <li>D. Geronimos.</li> <li>E. Basillos.</li> <li>1. Dominicos.</li> <li>2. Franciscos menores observantes.</li> <li>4. Franciscos menores descalzos.</li> <li>5. Capuchinos.</li> <li>6. Ermitaños de S. Agustín.</li> <li>7. Reforma de Agustinos descalzos.</li> <li>8. Carmelitas calzados.</li> <li>9. Reforma de Carmelitas descalzos.</li> <li>10. Trinitarios calzados.</li> <li>11. Reforma de Trinitarios descalzos.</li> <li>12. Mercenarios calzados.</li> <li>13. Reforma de Mercenarios descalzos.</li> <li>15. Mínimos.</li> <li>17. Canonigos Regulares de san Agustín.</li> <li>19. Canonigos Regulares Promonestrados.</li> <li>21. Canonigos Regulares de S. Antonio abad.</li> <li>23. Clerigos Regulares Tostinos.</li> <li>25. Clerigos Regulares Menores.</li> </ul> <p>Hay en Salamanca un Convento de Religiosas Comendadoras de Santiago. Un Colegio de Religiosos de S. Juan A.A. B.B.D.D.E. 1.1.2.2.2.2.2.2.2.2.4.5.6.7.7.7.8.9.9.10.11.12.13.15.17.17.19.21.23.25.</p> |
|--|---|











Tantos documentos empleados en la composición de este Mapa. El Ex.<sup>mo</sup> Señor Don Felipe Beltrán, Inquisidor General, Obispo de Salamanca, &c. franqueó una lista de las Villas y Lugares de su Diócesis, con sus anexos, la distancia de la Matriz, á que ayre existen, distinguiendo los que son cabeza de Beneficio; y otras cosas dignas de la literatura de un Ilustre Prelado.

D. Joseph Wimat, Intendente de esta Provincia, suministró una lista de todos los Pueblos de ella, señalando los Partidos, Cuartos, Sexmos, Rodas, Campos, concejos, y los de mayor vecindario; siendo un grande auxilio para el Mapa. D. Antonio Cidre Perez, Secretario del Señor Intendente un Mapa manuscrito de esta Provincia y sus confines, con la posible exactitud que se tuvo presente. Remitió una lista impresa de los Pueblos, Jurisdicción, Partido, Obrepimiento, y subdelegaciones de Salamanca por Ferradas, D. Juan Pablo de Salvador y Lopez, su Corregidor.

Tiene un Mapa manuscrito, ó Carta Geográfica de una parte de esta tierra, levantado con la Plancheta el año de 1764 por el Ingeniero D. Antonio Grever; siendo su delineador D. Joseph Augier. El Coronel de Ingenieros D. Julian Giraldillo, dio el manuscrito de una porcion del Reyno de Leon. D. Pedro Joseph de Rubalzarra, Canonigo de Salamanca y Archivero de su Cabildo, formó un mapa manuscrito de esta Diócesis, con mucho acierto, que ha sido un documento esencial para el nuestro. D. Santiago Rubio Davó, Cura de la Villa de Cibrillas, en el Obispado de Ciudad-Rodrigo, embió un mapa general manuscrito de aquella Diócesis, y otro en punto menor, que une las situaciones de Ciudad-Rodrigo, Salamanca, Ledesma, Alba, S. Martin del Castañar y la Peña de Francia. El Cura de S. Felices de los Gallegos, D. Joseph Mailla, compuso y remitió un mapa general manuscrito del Obispado de Ciudad-Rodrigo.

D. Manuel Francisco Gutiérrez, Cura de Villares de la Reyna hizo y embió un mapa del Quarte de Armuña, comprendiendo todos los Despoblados concitados. El Cura de Cabrero de las Villas y Lugares, tres leguas al contorno de su Parroquia: lo mismo hizo el de Pitiquia D. Juan Arroyo Barrientos, añadiendo un planicito: el de Cantalpin D. Marcos Rosales omitió al antecedente remitiendo un mapa; y los de Aldeasca de la Frontera, y Peñaranda, D. Lorenzo Rayon, y D. Juan Valle, suministraron de sus respectivos contornos razones y noticias adecuadas al asunto.

D. Ventura Benito de Miranda y Corongo Arcipreste y Vicario Eclesiástico de la Villa y Partido de Alba, dio muy buenos documentos de Alba y Pueblos de su comprehension. El Cura de Tordeillos D. Joseph Nieto, suplicó una diligencia bastante para las inmediaciones. Por buen zelo y esmero de D. Nicolas Lazo, individuo de la Real Academia de la Historia, suministró D. Andres de Bustos y Raga, un Plano de tres leguas en contorno de la Villa de Salvatierra, D. Joseph Lopez del Valle, Provisor en Salvatierra, dio una descripción de esta Villa, y el Abmonstrador de tabacos del Partido de Salvatierra D. Jacinto Navarro, residente en el Lugar del Cunaño, embió una razon de esta Tierra.

Comunicó noticias del Partido de Pratorrada D. Bernabé Sanchez Carral, del Barco de Arda el Licenciado D. Antonio Escalera y Villaral, y D. Diego Alonso Argon; y de la Villa y Partido del Arco en Parroquia D. Antonio Garcia Corral.

la Villa de Miranda, muy apasionado al lustre de su tierra y de nuestra nacion. Tambien tuvo un papel de este territorio escrito por D. Francisco Alvarez Montero; y otro de la Villa de Horguñuela de la Sierra y algunos aminos principales, puesto por su Cura D. Blas Antonio Salvador. El Licenciado D. Francisco Aceto Duran y Clemente, Abogado de los Reales Consejos, y vecino de Montemayor, remitió una razon y circunstancias de aquella villa y su Partido, formada con mucho pulso.

Por la eficacia e impulso de D. Ignacio de Bejar y Cedejia, embió D. Luis del Perál y Fontserna un plano, y noticias de los Lugares del Partido de Bejar, segun esta dividido en quatro cuartos. D. Sebastian Sanchez Melgar, Vicario de la Villa y Partido de Montleon, y Arcipreste de la de su Estevan, dirigió una razon de las Villas y Lugares, las distancias, y cosas notables de sus terminos: lo mismo executó en las inmediaciones de Valero su Cura D. Ramon de Orcaño Sanchez; y del de Linares D. Joseph de Calvarrasa y Camino.

D. Diego Perez de Arce, Arcipreste del Quarto de Peña de Rey, residente en el Lugar de Cabarrasa de arriba; suministró un plan de los Lugares de sus Arcepreses, juzgando en el Quarto de Baños D. Gerónimo Ramos, su Arcipreste y residente en el Lugar de Tabera. D. Pedro Floresta Ramos del Manzano, Cura del Lugar de Simillas de Torneros, embió un mapa de las cercanias de su Curato.

El Cura de la Villa de Sanmunez, D. Pedro Alvarez Iranzo y Valdenebro, compuso un diccionario de tres leguas en contorno de su Iglesia, que aprovechó á la obra lo propio executó el del Lugar de Muñoz, D. Manuel Ferras. Tuvo presente para el Partido de Ledesma, un mapa grande manuscrito de su jurisdicción, que permitió copiar del que tenia el P. M. Fr. Henrique Flores. De las inmediaciones del Lugar llamado Campo de Ledesma, formó un plan su Cura D. Joseph Perez; Tambien el Cura de la Villa de Zamayon D. Joseph Hernandez, participó una nomina de los Lugares, distancias, Rios, Arroyos, y Ribaras del Partido de Sayago, con la perteneciente á esta Provincia.

En el Obispado de Ciudad-Rodrigo, se distinguió el Cura de la Villa de el Bordon, D. Antonio Suarez, embió una relacion de esta Villa y su terreno en contorno de tres leguas. D. Miguel Fuentes Cura del Lugar de Martiago dio noticia de los Lugares poblados y despoblados, de sus inmediaciones. Al D. D. Cayetano Rodriguez Cura del Lugar de Robledo, se le debe una razon muy extensa de los poblados y despoblados de este territorio. D. Vicente Gonzalez Alfonso cura de la Villa de Casillas de Flores delino un diccionario que comprehende aquellas tierras: executó lo propio el de la Villa de Ego D. Francisco Vicente Hernandez; el de la de Egoja D. Bernardo de Acuña escribió algunas noticias; y el del Lugar de Villar de Ceros D. Francisco Antonio Curas una descripción.

D. Pedro Rodriguez Alad, cura de la Villa de Baños de Puro un diccionario de aquellas cercanias, con excusamiento de los Despoblados. El de la Villa de Alba de Yeltes D. Antonio del Valle, participó un papel y diccionario muy circunstanciado de aquel territorio y sus despoblados. D. Francisco Hipólito de Pazo, Beneficiado, Rector y cura propio de la Villa de Monzón, comunicó noticia de esta Villa, sus anexos, Lugares poblados y despoblados de aquel pais. Un Relativo del Convento de S.º de la Peña de Francia.

Se hallará este con todas las obras del autor, en Madrid, en la Calle de las Carretas.









que no permitio pusieran su nombre, remitio un mapa puntual de las leguas en contorno del Santuario, observado de lo mas eminente de aquella frigididad D. Manuel Montoro de Gouca y Briso, Rector de la Villa de Retortillo, embio una relacion circunstanciada de aquel terreno. Se omiten los nombres de otras personas, que comunicaron iguales noticias, por que su modestia me negó a ello. Me parece que es este mapa particular, el primero que se ha estampado de esta Provincia, razon por la qual merece indulgencia de los lectores, de quienes se espera las correcciones. Creo que este mapa es una base fundamental y muy oportuna, para que en lo sucesivo trabajen sobre el, y corrijan otro mas exacto; por que tiene menos que hacer todo el que entiendo con el auxilio de una cosa hecha, que aquel en quien no concurre esta circunstancia, a mas de que he procurado ceñirme quanto ha sido posible al dicho de Terencio Quando non potest fieri quod vis, velis id quod potes.

Dividida esta Provincia en Partidos. La Subdelegacion y Partido de Ciudad-Rodrigo se subdivide en cinco Campos, y su termino particular llamado So campana. La Subdelegacion de Salamanca y su partido contiene quatro Quartos: el Partido de Alcañices se divide en tres Quartos: el del Barco en cinco Quartos, y estos en once Concejos: el de Bejar en tres Quartos: el Partido de Ledesma en cinco Rodas: el de Miranda en dos Quartos: el de Montemayor en otros dos: el Partido de Piedrahita en tres Sexmos, tres Concejos, y los Arribales de la Villa: el de Salvatierra en dos Quartos, con dos Aldeas por Arribales de la Villa: el Partido del Miron, y las Villas sueltas en una y otra subdelegacion. Hallanse generalmente ignoradas estas divisiones, por la mayor parte de las gentes, y no las he visto en ningun mapa, geografico, ni otro tratado; pero que mucho es aun lo general de nuestra Geografia y su de donde nacimos no lo sabe aquel cuya cura y procelos le diferenciaron del resto de los mortales.

Las Longitudes y Latitudes de este mapa, estan puestas segun dicta la prudencia, y resulta de algunos documentos topograficos, que nos obligan a variar mas de lo justo; pero la verdad de estos dos puntos los fixará algun dia las observaciones Astronomicas.

Escala de Leguas de 20 al grado, llamado de Marina vale cada una 6026 varas de Castilla.  
 Leguas Geograficas de España, de las que entran en un Grado vale cada una 7572 varas de Castilla.  
 Leguas Reales Castellanas, de las que entran en un Grado: cada una de 5000 varas de Castilla.







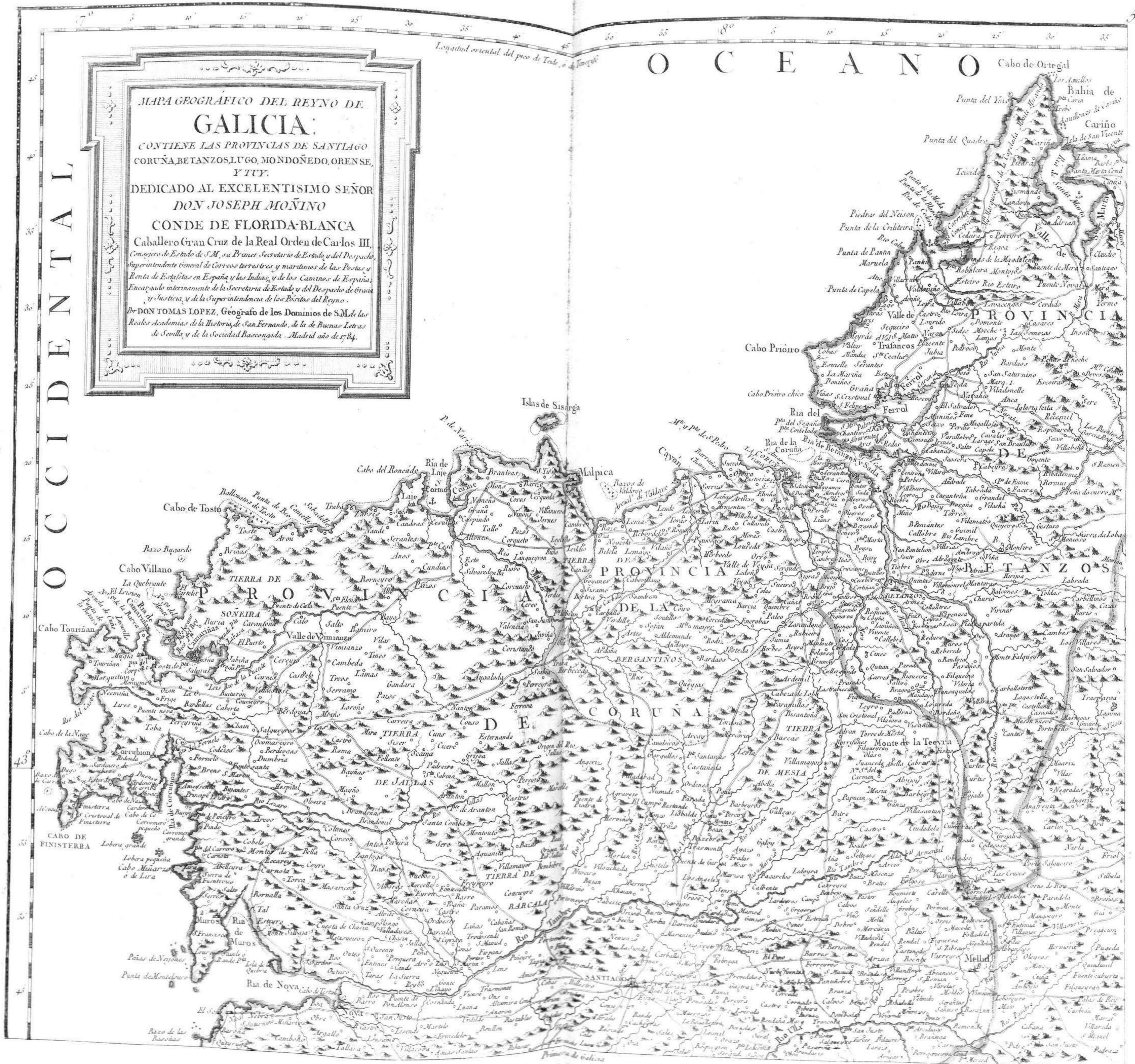
O C E A N O

Cabo de Ortegal

Longitud oriental del pico de Teide, 6 1/2 leguas

**MAPA GEOGRÁFICO DEL REYNO DE GALICIA.**  
 CONTIENE LAS PROVINCIAS DE SANTIAGO, CORUÑA, BETANZOS, LUGO, MONDOÑEDO, ORENSE, Y TUY.  
 DEDICADO AL EXCELENTISIMO SEÑOR DON JOSEPH MOÑINO CONDE DE FLORIDA-BLANCA Caballero Gran Cruz de la Real Orden de Carlos III, Consejero de Estado de S.M., su Primer Secretario de Estado y del Despacho, Superintendente General de Correos terrestres y marítimos de las Postas y Rentas de Espectáculos en España y las Indias, y de los Caminos de España, Encargado internamente de la Secretaría de Estado y del Despacho de Gracia y Justicia, y de la Superintendencia de los Puertos del Reyno.  
 Por DON TOMAS LOPEZ, Geógrafo de los Dominios de S.M. de las Reales Academias de la Historia, de San Fernando, de la de Buenas Letras de Sevilla y de la Sociedad Barcoana. Madrid año de 1784.

OCCIDENTAL









# CANTABRICO



Reson breve de los que subministraron documentos para la composicion de este mapa, advirtiendo que no se ponen todos por no haber bastante capacidad en este hueco, y se reserva esta noticia completa, para el prologo del Atlas general en concluyendose.

El Excmo Señor Conde de Florida-Blanca, declarado Protector de las Ciencias, y de las Artes, promovio la execucion de este mapa, subministrando tres planos, generales de la direccion del nuevo camino real de Galicia propuestado el primero desde Astorga hasta Villagranca del Bierzo, el segundo desde Villagranca a Lugo, y el tercero desde Lugo a la Coruña; tambien copió este Señor un gran mapa manuscrito del Reyno de Galicia, formado segun buenas noticias y operaciones matematicas, en el año de 1763, por D Feliciano Aguiar, y Pereira.

El Excmo Señor Don Miguel de Matuzpaz, Conde de Guara, Secretario de Estado, y del Despacho de Hacienda, promotor de las artes, y adelantamientos de los aplicados, dió mucho tiempo un mapa geográfico manuscrito del Reyno de Galicia, hecho de orden del Intendente general de aquel Reyno Don Julian Robina en el año de 1763, que aprovecho mucho al nuestro.

El Señor Don Gaspar de Jovellanos, del Consejo Real de las Ordenes, començó un itinerario que atravesaba este Reyno, formado en uno de sus viajes; y tambien sacó una excelente Carta de las costas de Galicia, nuevamente enmendada en la Coruña por D Joseph Carrido, primer Piloto de la Real Armada.

dirieron mucho, y tuvieron presentes varios planos manuscritos de algunos Puertos de este Reyno, que franqueó Don Pedro Varela y Ulla, Oficial de la Secretaría de Estado, y del Despacho Universal de Marina, de la Real Academia de la Historia; lo mismo debió al zelo del Capitan Don Geronimo Franco, Director de Pilotos de la Escuela del Errol, el Coronel de Ingenieros Don Agustin de Herrera dió un itinerario con un plano respectivo, de una parte de este Reyno, que hizo en uno de sus viajes. Ayudaron bastante los planos particulares de diferentes Puertos delineados en escala grande, tales fueron el de las tres Rias ó Puertos del Errol, Betanzos y Coruña: el Puerto de Bayona: la Ria de Vigo: el Puerto de Rande: el de Corcabón: el de Camariñas: el de Cedeira: la Ria del Barquero y la de Vivero.

Para la mayor perfeccion de este, remitió desde la Coruña D Joseph Cornide uno general de Galicia, dispuesto por el propio. Duvose presente el mapa sacado de este Reyno, que estampó el P. Oya, Dominico, el que solo se encuentra en los Atlas extranjeros.

Enviame un mapa manuscrito del Arzobispado de Santiago, que aunque sea firma no carece de las circunstancias necesarias a los buenos. Mucho aprovecho el mapa de la Diocesis de Tuy, dividido en Arcepresbiterios por D. Rosendo Amodeo, el año de 1766, que trahó el Rmo Elvira en su España Sagrada. Requiriéronse el mapa general del Obispado de Lugo, delineado y grabado, por orden de su Prelado el Ilmo Señor Don Juan de San Juan de Buruaga, en el año de 1768. El mismo D Joseph Cornide delineó el mapa de la Diocesis de Orense, y de la de Mondoñedo, que se hallan impresos en la España Sagrada, y fueron de mucha utilidad.

El Abad de San Juan de Cilo, Don Joseph Antonio Rodriguez de Ulla embió una lista de las Arcepresbiterios y Parroquias del Arzobispado. Distinguiéronse en esta Diocesis remitiendo mapas y planos, D. Antonio Lopez Espuña, Cura de Pereira, D. Manuel Antonio de Guinda, y Llamas, D. Joseph Benito Novoa, D. Tomas del Estrecho, D. Alonso Antonio Lopez Acebedo, D. Marcos de Cabo, y Cruces. Igualmente se començaron en el Obispado de Tuy con otros mapas y planos, D. Alonso Nuñez Garcia, Sotomayor, y D. Joseph Carlos Santos de Parga, D. Joseph Martinez Moreno, Abad de Sabadigo, remitió un excelente mapa de sus cercanias; lo mismo de las de Ponte deena en Abad, D. Francisco Xavier Rodriguez, y de Montederramo en Abad Fr. Manuel Hernandez, y de O Rive en Abad, D. Manuel Rivero Rodriguez, y otros muchos que aqui no se expresan por lo dicho al principio.

Dádanse este Reyno en siete Provincias que son: Santiago, Coruña, Betanzos, Lugo, Mondoñedo, Orense, y Tuy; se puede decir que este mapa es el primero impreso de Galicia, que sale a luz con alguna recomendacion, por que el del P. Oya es tan diminuto, que de su lectura solo sacamos una instruccion muy limitada: el de M. de For, y otros extranjeros son un monton de devanillos. El numero de Pueblos de este Reyno es tan grande, que no seria posible escribirlos con claridad, en diez, y seis pliegos (qualquiera cada uno al quarteron de este mapa), por cuya razon solo se colocan las Parroquias ó Poblaciones, en los parages donde habo espacio para ello, y donde no escribieron con razon de preferencia los que pronunciaron con menos letras. Por esta razon omiti en todos los Lugares el Santo ó Santa titular de cada Parroquia, como acostumbra en los talleres, para dar mas lugar a escribir solo los apellidos de los Pueblos, distintivo principal de ellos. Los Lugares pertenecientes a los Partidos de Viana y la Mezquita se incluyen en este mapa en la Provincia de Orense, como que son del Reyno de Galicia, sin embargo de estar agregados por varios ramos de rentas a la Provincia de Valladolid donde los pusé.

- Explicacion de las señas
- Villa grande
  - Villa pequeña
  - Lugar ó Aldea
  - Pared
  - Puente
  - Barca
  - Perra
  - Ferreria
  - Aguas medicinales
  - Encierra el Reyno
  - Separa las Provincias
  - Corregidor
  - Alcaide mayor
  - Gobernador
  - ↑ Intendente
  - ↑ Duc. Ducado
  - ↑ Mirq. Mercuriado
  - Cond. Condado
  - Viz. Vizcondado
  - ↑ Arzobispado
  - ↑ Obispado
  - ↑ Monasterio
  - ↑ Colegiata
  - ↑ Capilla ó Santuario celebre
  - ↑ Universidad
  - ↑ Lequirion
  - ↑ Orden de Santiago
  - ↑ Orden de San Juan

Donde hai Conventos de Religiosos, ó de Religiosas, señalanse con una letra, ó un numero, en esta forma.

1. Dominicos
2. Franciscanos menores observantes
3. Franciscanos Regulares
4. Franciscanos menores descalzos
5. Capuchinos
6. Heremitas de San Agustin
7. Reforma de Agustinos descalzos
8. Reforma de Carmelitas descalzas
9. Mercedarios descalzos
10. Hospitalidad de pobres enfermos.
- A. Bontos.
- B. Bernandos.

En el Santiago los Conventos AA 11 22 2 6 12 13.

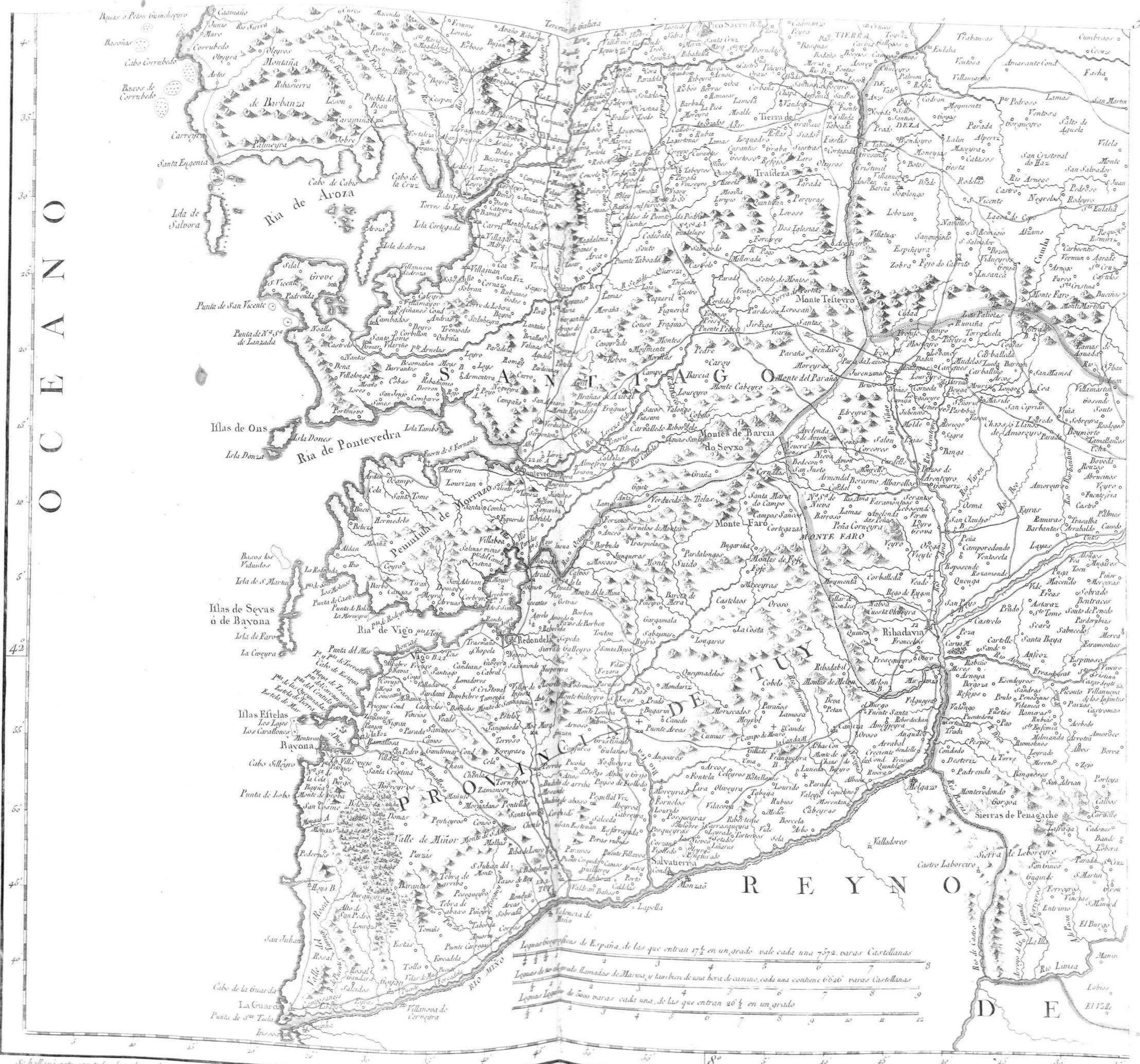
DE L E







O C E A N O

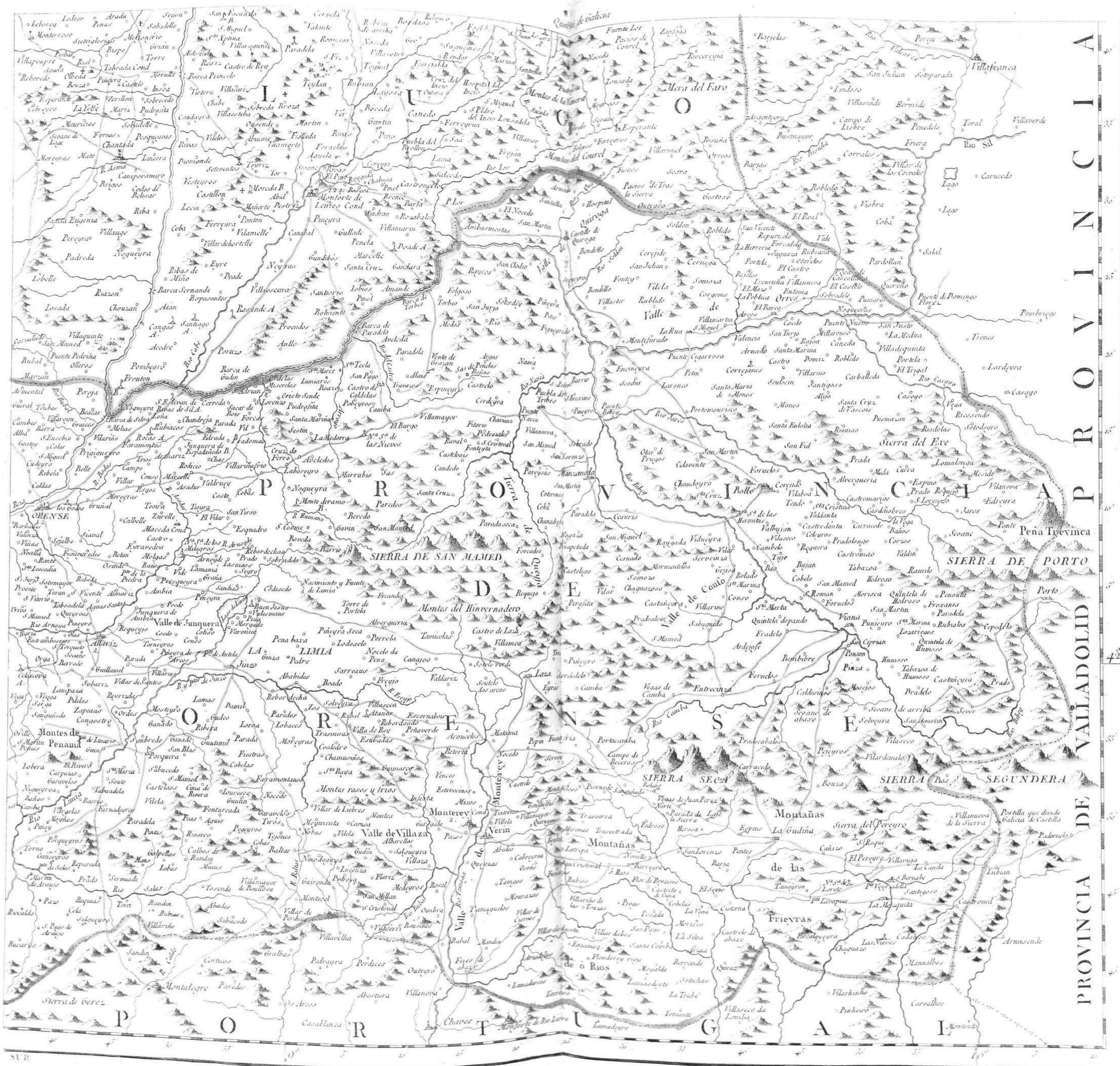


Se hallará este con otras las otras de su reino, en Madrid, Calle de San Jerónimo, N.º 3 año de 1784









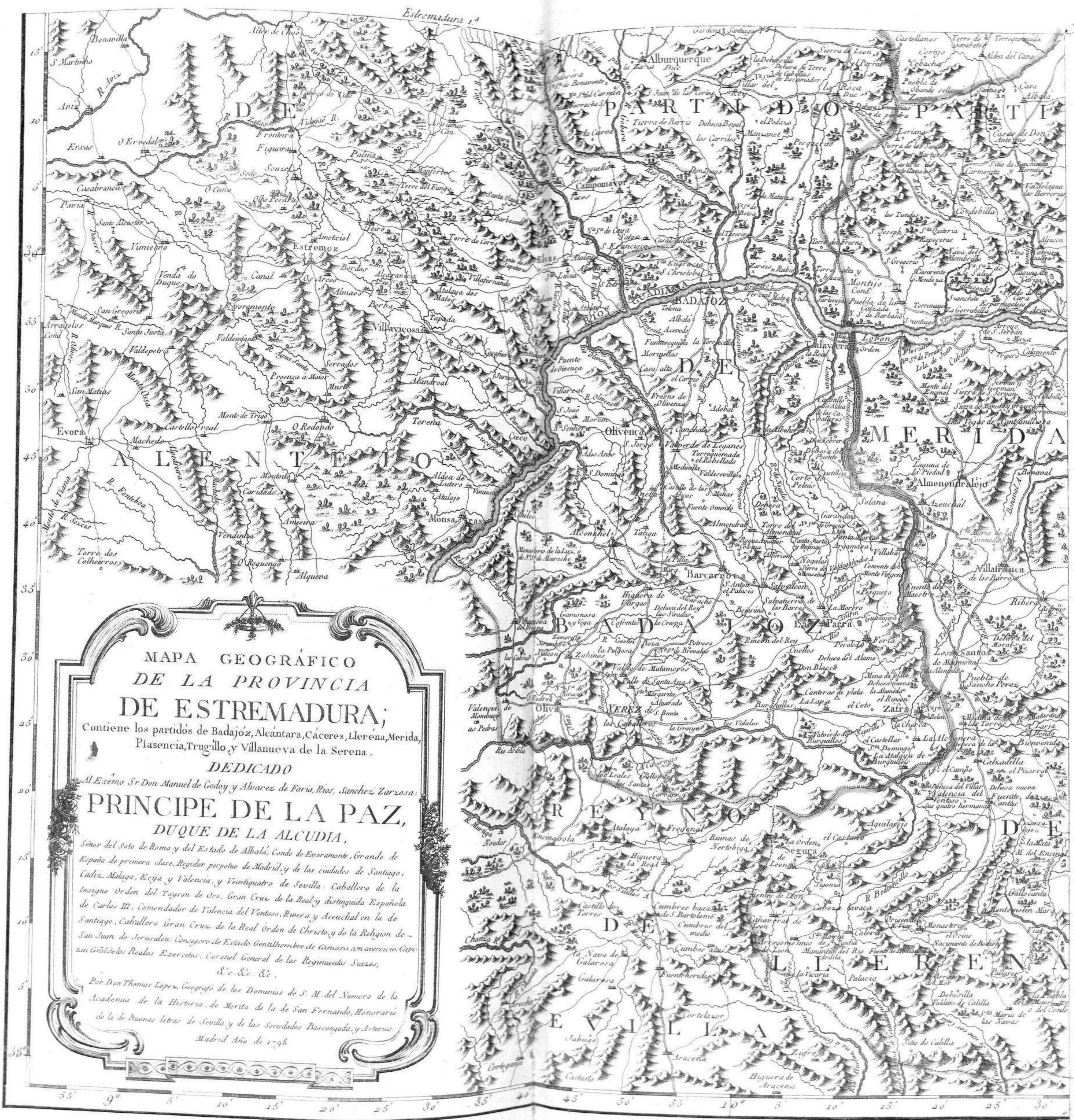
PROVINCIA DE VALLADOLID

50 51 52 53 54 55 56 57 58 59 60







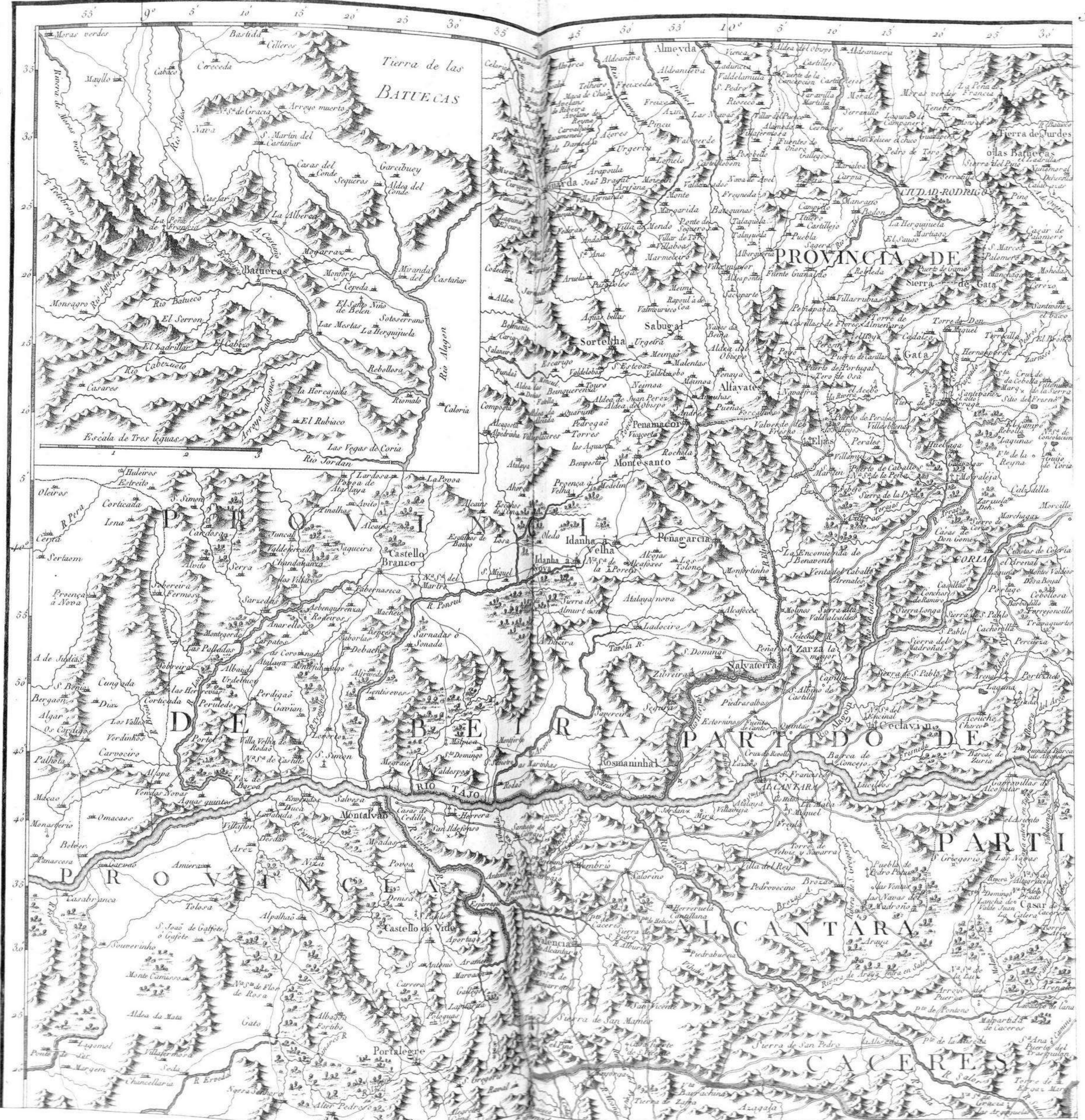


**MAPA GEOGRÁFICO**  
**DE LA PROVINCIA**  
**DE ESTREMADURA;**  
 Contiene los partidos de Badajoz, Alcantara, Cáceres, Llerena, Merida,  
 Plasencia, Trugillo y Villanueva de la Serena.  
**DEDICADO**  
*Al Excmo Sr Don Manuel de Godoy y Alvarez de Faria, Rios, Sanchez Zarzosa:*  
**PRINCIPE DE LA PAZ,**  
**DUQUE DE LA ALCUDIA,**  
*Señor del Soto de Roma y del Estado de Albalá, Conde de Evoramonte, Grande de España de primera clase, Regidor perpetuo de Madrid, y de las ciudades de Santiago, Cádiz, Malaga, Ejiya y Valencia, y Veintiquatro de Sevilla, Caballero de la Insigne Orden del Toison de Oro, Gran Cruz de la Real y distinguida Española de Carlos III, Comendador de Valencia del Ventoso, Rivera y Azevedal en la de Santiago, Caballero Gran Cruz de la Real Orden de Christo, y de la Religion de San Juan de Jerusalen, Consejero de Estado Genilhombre de Camara con apercibido, Capitan General de los Reales Ejercitos, Coronel General de los Regimientos Suizos, &c. &c. &c.*  
*Por Don Thomas Lopez, Geografo de los Dominios de S. M. del Numero de la Academia de la Historia, de Merito de la de San Fernando, Honorario de la de Buenas letras de Sevilla, y de las Sociedades Bascongada, y Asturias.*  
 Madrid Año de 1798.





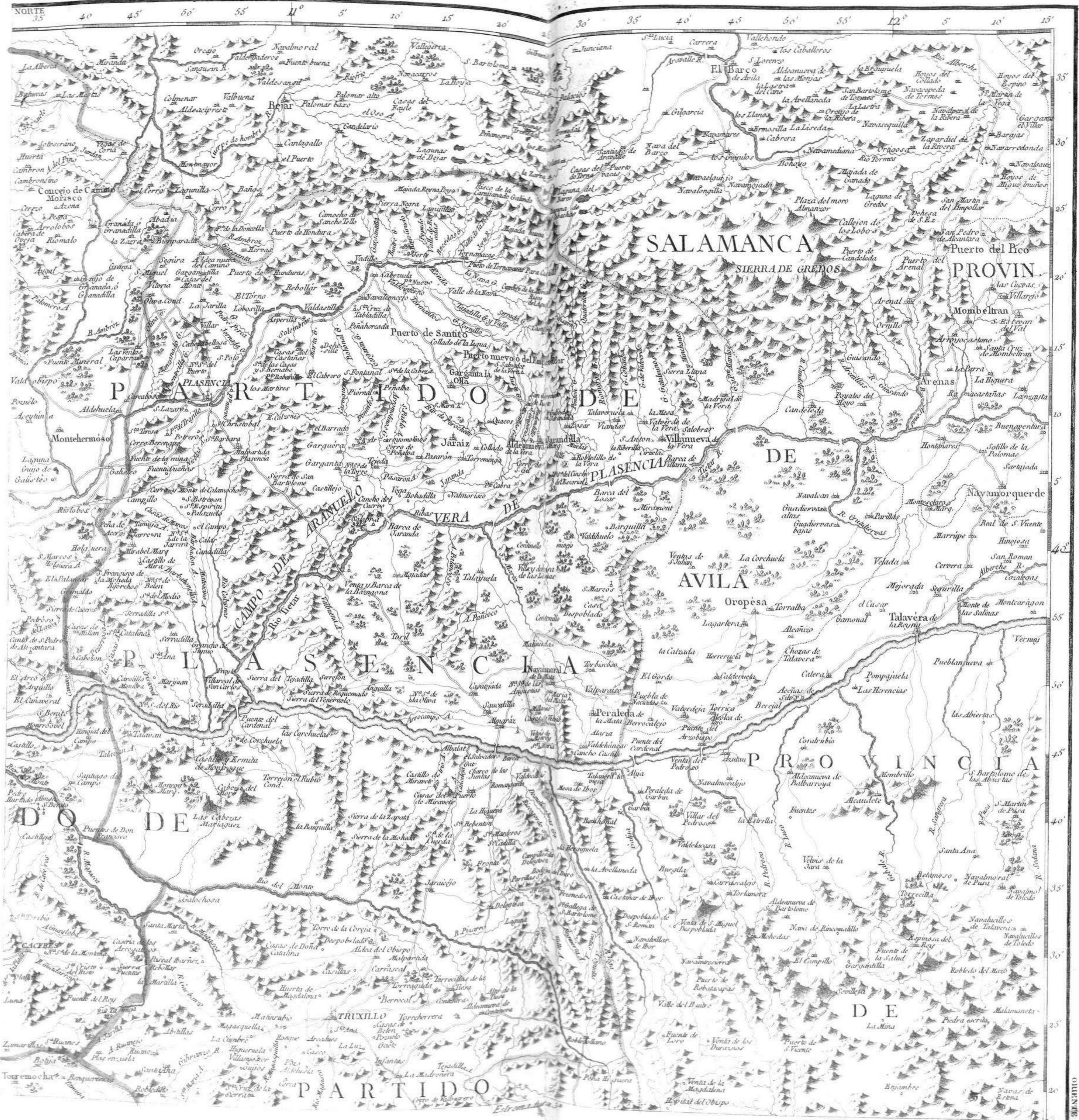








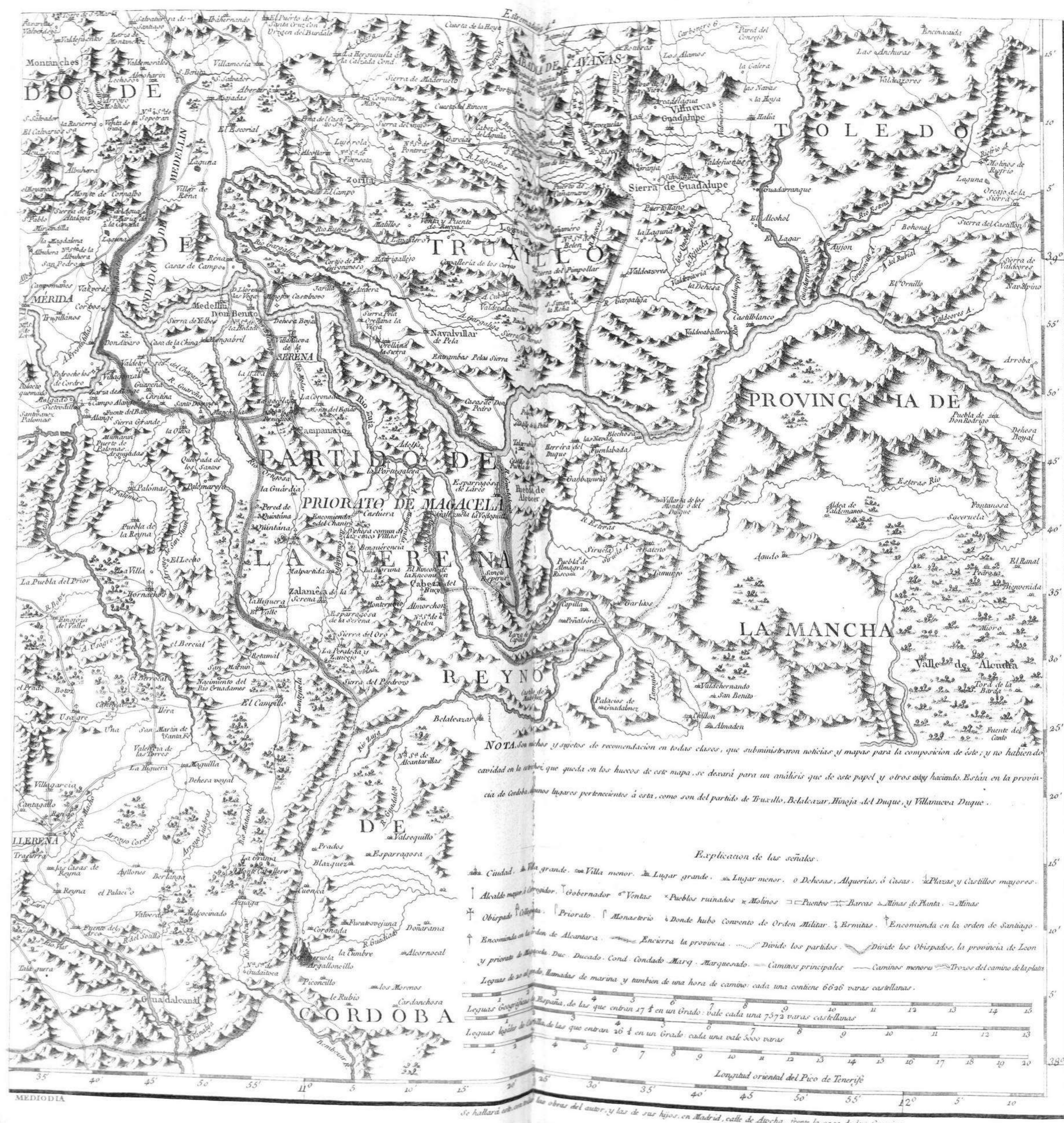













NOTA. Los mapas y planos de recomendacion en todas clases, que suministraron noticias y mapas para la composicion de este; y no habiendo cavidad en la obra, que queda en los huecos de este mapa, se dexará para un analisis que de este papel y otros está haciendo. Están en la provincia de Cordoba algunos lugares pertenecientes a esta, como son del partido de Truxillo, Belalcazar, Hinoja del Duque, y Villanueva Duque.

Explicacion de las señas.

- Ciudad. • Villa grande. • Villa menor. • Lugar grande. • Lugar menor. • Dhesas, Alquerias, ó Casas. • Plazas y Castillos mayores.
- ⌋ Alcalde mayor. ⌋ Gobernador. ⌋ Ventas. • Pueblos ruinas. • Molinos. □ Puentes. ⌋ Barcos. ⌋ Minas de Plata. □ Minas.
- ✦ Obispos. ⌋ Priorato. ⌋ Monasterio. ⌋ Donde hubo Convento de Orden Militar. ⌋ Ermitas. ⌋ Encomienda en la orden de Santiago.
- ⌋ Encomienda en la orden de Alcantara. ⌋ Encierra la provincia. ⌋ Divide los partidos. ⌋ Divide los Obispos, la provincia de Leon y priorato de Segovia. Ducado. Cond. Condado. Marq. Marquesado. — Caminos principales. — Caminos menores. — Trozos del camino de la plaza.
- Leguas de un grado. Leguas de marina y tambien de una hora de camino: cada una contiene 6000 varas castellanas.



Se hallará en las obras del autor, y las de sus hijos, en Madrid, calle de Atocha, frente la casa de los Girones.







MAR OCEANO



Longitud Oriental del Rio de Tercije







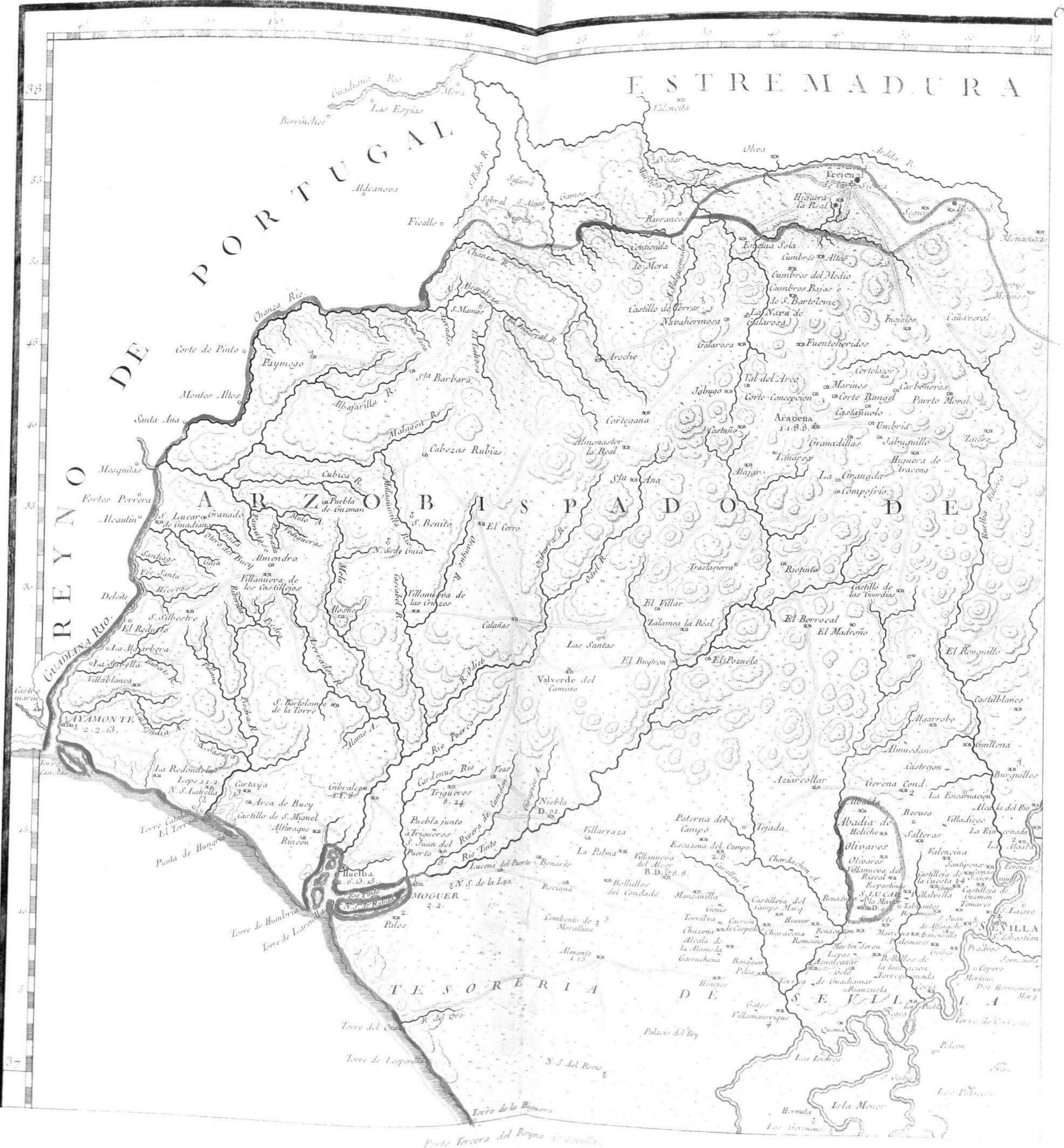












ESTREMATURA

REYNO DE PORTUGAL

ARZOBISPA DO

TESORERIA

DE SEVILLA

Parte Tercera del Reyno de Sevilla

















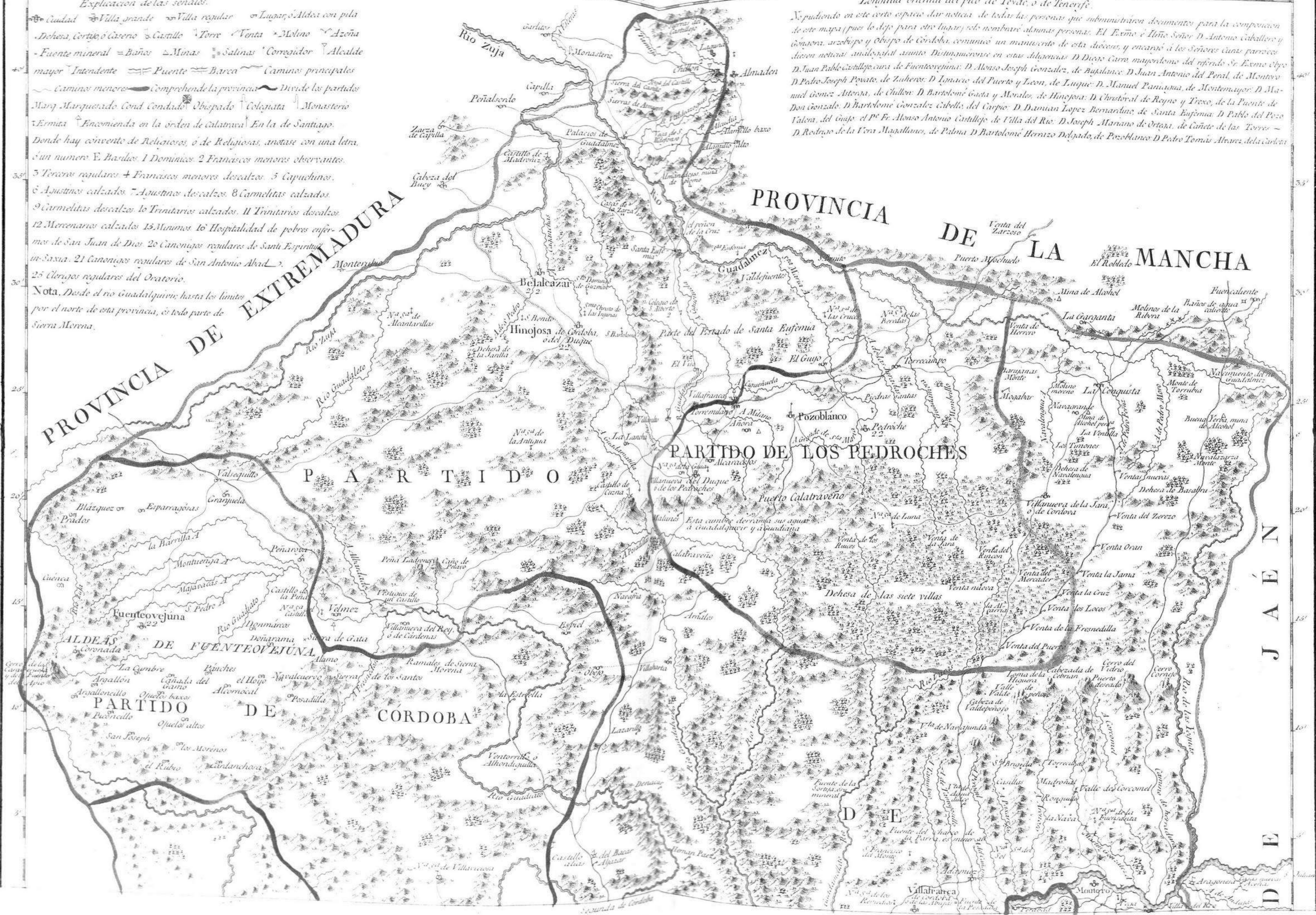
*Se hallará este con todas las demás del autor y las de sus hijos en Madrid, calle de Ancha frente la casa de las ciencias.*







15° 20° 25° 30° 35° 40° 45° 50° 55° 120° 5' 10' 15' 20' 25° 30°



*Explicacion de las señales.*

Ciudad   Villa grande   Villa regular   Lugar o Aldea con pila  
 Dehesa, Cortijo, o Caserío   Castillo   Torre   Venta   Molino   Azoña  
 Fuente mineral   Baños   Minas   Salinas   Comulgador   Alcalde mayor  
 Intendente   Puente   Barca   Caminos principales  
 Caminos menores   Comprehenide la provincia   Divide las partidas  
 Marq. Marquésado   Cond. Condado   Obispado   Colegiata   Monasterio  
 Ermita   Encamienda en la orden de Calatrava   En la de Santiago  
 Donde hay convento de Religiosos, o de Religiosas, anótase con una letra  
 con un numero E. Bardes: 1 Dominicos, 2 Franciscos menores observantes,  
 3 Terzanos regulares, 4 Franciscos menores descalzos, 5 Capuchinos,  
 6 Agustinos calzados, 7 Agustinos descalzos, 8 Carmelitas calzados,  
 9 Carmelitas descalzos, 10 Trinitarios calzados, 11 Trinitarios descalzos,  
 12 Mercenarios calzados, 13 Minimos, 16 Hospitalidad de pobres enfer-  
 mos de San Juan de Dios, 20 Canonigos regulares de Santi Espiritu,  
 in Saxia, 21 Canonigos regulares de San Antonio Abad,  
 25 Clerigos regulares del Oratorio.  
 Nota. Desde el rio Guadalquivir, hasta los límites  
 por el norte de esta provincia, es todo parte de  
 Sierra Morra.

*Longitud oriental del pico de Tesde, o de Tenerife.*

No pudiendo en este corto espacio dar noticia de todas las personas que administraron documentos para la composicion  
 de este mapa (pues lo dejó para otro lugar) solo nombro algunas personas que administraron documentos para la composicion  
 de esta obra, arzobispo y Obispo de Córdoba, comunicó un manuscrito de esta diócesis, y encargó á los Señores Juan Parricio  
 diócesis noticias analógicas al asunto. Distinguiéronse en estas diligencias D. Diego Carrá mayor domo del referido Sr. Excmo. Obispo  
 D. Juan Pablo Castillejo cura de Fuentesvejuna; D. Alonso Joseph González, de Angulante; D. Juan Antonio del Peñal, de Montoro;  
 D. Manuel Gómez Astensá, de Chullón; D. Bartolomé Gacha y Morales, de Hinojosa; D. Christoval de Reyno y Treco, de la Puente de  
 Valera, del Guajo; el P. Fr. Alonso Antonio Castillejo de Villa del Rio; D. Joseph Mariano de Ortiga, de Cañete de las Torres;  
 D. Rodrigo de la Vera Manzaneros, de Palma; D. Bartolomé Hornizo Delgado, de Procelano; D. Pedro Tomás Alvarez de la Carbonera.

ESTE

ESTE















# MAPA GEOGRÁFICO DEL REYNO DE GRANADA:

CONTIENE LOS PARTIDOS DE LA CIUDAD DE GRANADA, su veega y sierra: el Temple y general de Zufayena; las villas, valle de Lecrova, Alpujarras, Adra, estado de Orghaba, estado de Torbuseon, Motril, Almuñecar, y Salobreña, Loja, Alhama, Vélez-Málaga, Málaga, quatro villas de la veega de Málaga, Ronda, Marbella, Guadix, Baza, y Almería.

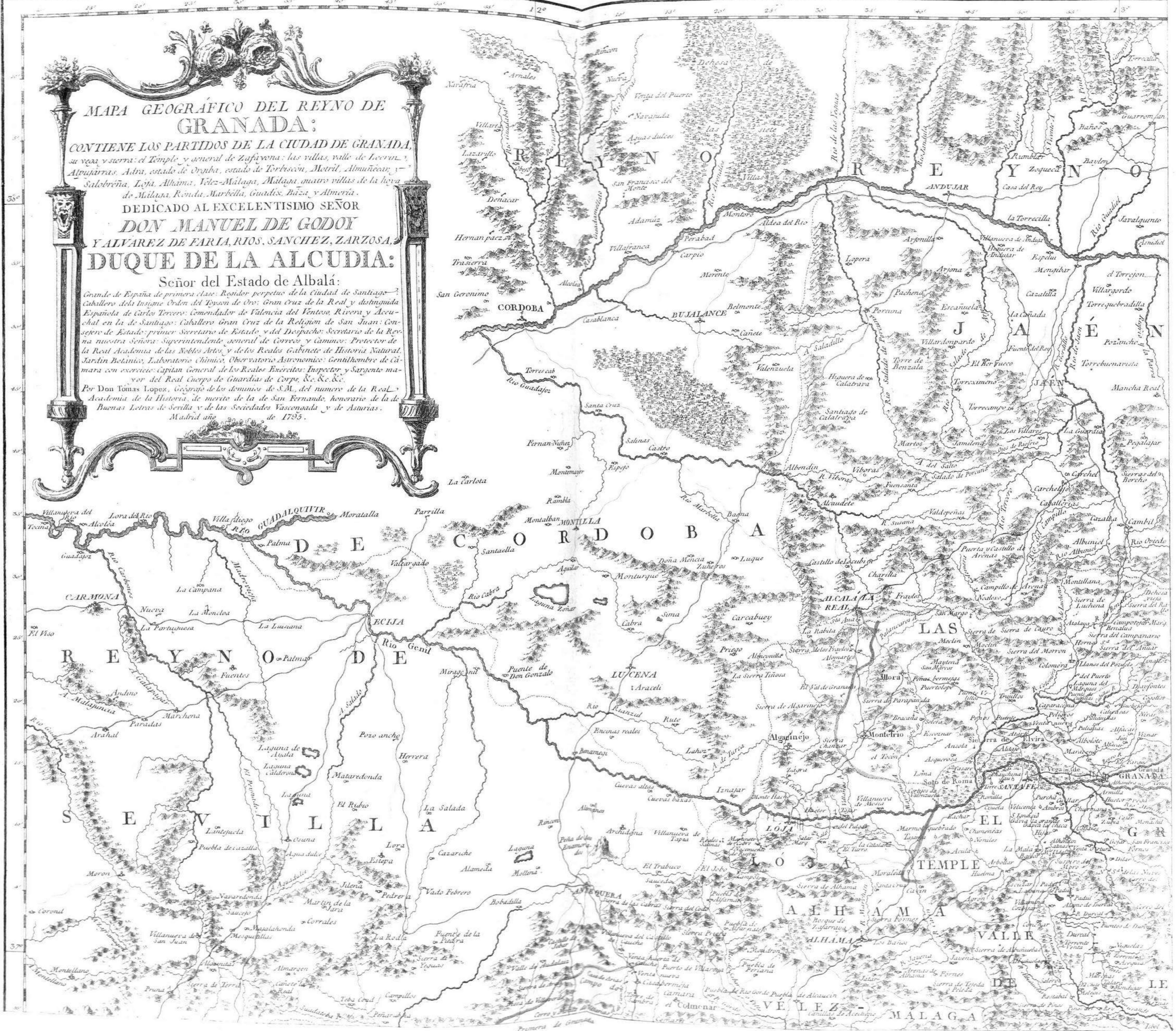
DEDICADO AL EXCELENTISIMO SEÑOR DON MANUEL DE GODOY Y ALVAREZ DE FARIA, RIOS, SANCHEZ, ZARZOSA, DUQUE DE LA ALCUDIA:

Señor del Estado de Albalá:

Grande de España de primera clase: Regidor perpetuo de la ciudad de Santiago; Caballero de la Insigne Orden del Toison de Oro; Gran Cruz de la Real y distinguida Española de Carlos Tercero; Comendador de Valencia del Ventoso, Rivera y Acuchal en la de Santiago; Caballero Gran Cruz de la Religión de San Juan; Consejero de Estado; primer Secretario de Estado y del Despacho; Secretario de la Real nuestra Señora; Superintendente general de Correos y Caminos; Protector de la Real Academia de las Nobles Artes; y de los Reales Gabinete de Historia Natural, Jardín Botánico, Laboratorio Químico, Observatorio Astronómico; Gentilhombre de Cámara con ejercicio; Capitan General de los Reales Ejércitos; Inspector y Sargento mayor del Real Cuerpo de Guardias de Corps, &c. &c. &c.

Por Don Tomas Lopez, Geografo de los demasios de S.M., del numero de la Real Academia de la Historia, de merito de la de San Fernando, honorario de la de Buenas Letras de Sevilla y de las Sociedades Vascongada y de Asturias.

Madrid año de 1795.







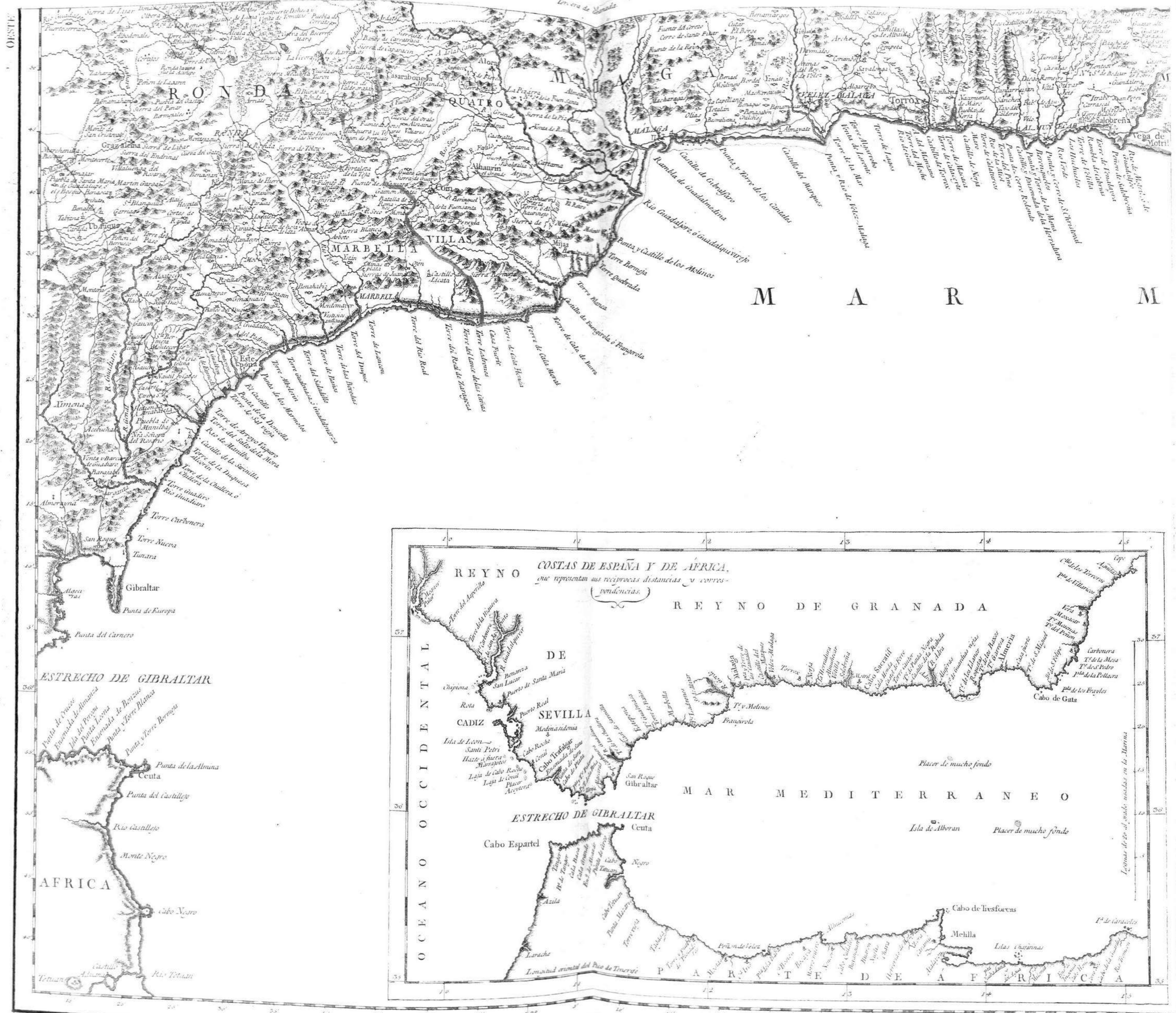










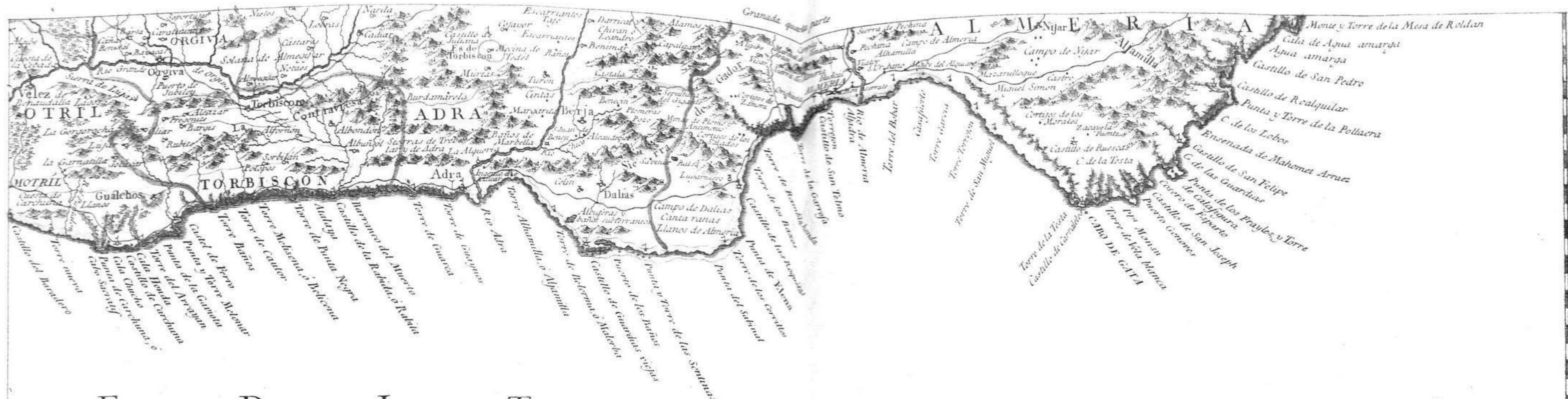


Se halla este con todas las cosas del autor, y las de su hijo, en Madrid calle de Alcala, frente la casa de los Arce. Tambien hay el Atlas de Madrid, el de Segovia, y las quatro partes.









E I B E R I A N P E N I N S U L A


Para la composición de este mapa se tuvieron presentes los mapas, planos, noticias y documentos que de sus respectivas parroquias suministraron las personas siguientes.

- Arzobispado de Granada.**  
 El Ilmo. Sr. D. Pedro Antonio Barrera y Angel, Arzobispo de Granada.  
 El Excmo. Sr. D. Ricardo Wall.  
 D. Joseph Queypo de Llano, Corregidor de Granada.  
 D. Agustín Castañeda, en Dalías residente.  
 D. Alonso Zenteno y Acila, presbítero en Montefrío.  
 D. Diego Pasqual del Moral, cura de Ugijar.  
 D. Francisco Antonio Caballero, cura de Alhama.  
 D. Francisco Bonilla y Murillo, cura de Ohanes.  
 Mro. D. Francisco Luis Díaz y Polanco, vicario de Alhama.  
 D. Joseph Antonio de Herrera, cura de Motril.  
 D. Joseph Baledano y Perca, cura de Ynalzo.  
 D. Joseph de la Córda, cura de Jubiles.  
 D. Joseph Dionisio Granados, cura de Torbiscón.  
 D. Joseph Espinosa, cura de Colomera.  
 D. Joseph Gonzalez de Ledesma, cura de Albolote.  
 D. Joseph Martín de Ribera, cura de Almuñécar.  
 D. Josef Ramon de Figueras y Haro, cura de Padul.  
 Fr. Joseph del Rosario en el convento de Agustinos descalzos de Santa Fe.  
 D. Joseph de Roxas Galan, cura de Zubia.  
 D. Juan Antonio de Vargas y Quintanilla, cura en Moclin.  
 D. Juan de Casasola, Abad de la Colegiata de Ugijar.  
 D. Luis Ruiz Palomino, cura de Montegucar.  
 D. Manuel Antonio de Funes, cura de Bayacas.  
 D. Navarrete, un mapa manuscrito del Arzobispado de Granada.
- Obispado y Corregimiento de Guadix.**  
 El Ilmo. Sr. D. Fr. Bernardo de Lorca, Obispo de Guadix.  
 D. Anastasio Francisco de Aguayo, corregidor de Guadix.

- D. Domingo Caro, cura de la Peza.  
 D. Fernando Giza Carrasco, cura de Seron.  
 D. Francisco Joseph Perales, cura de Fõana.  
 D. Francisco Perez, cura de Dolar.  
 D. Joseph Herrera, cura de Abreucena.  
 D. Joseph Olivares, cura de Freyja.  
 D. Juan Joseph Montoya, cura de Cortes.  
 D. Juan de Mata Iglesias, cura de Galera.  
 D. Manuel Garcia Herrera, cura de Tahal.
- Obispado y Corregimiento de Almería.**  
 El Ilmo. Sr. D. Claudio Sanz y Torres.  
 D. Andres Ramo, en Almería.  
 D. Antonio Joseph Navarra, cura de Velez Rubio.  
 D. Antonio Lopez Molina, cura de Maria.  
 D. Bartolome Antonio Ruiz, cura de Vera.  
 D. Bernardo Perez, Eugenio Antonio de Canobas, y D. Feliz Garcia de Torres, curas de Huevar.  
 D. Casimiro Segura, cura en Lucaynena.  
 D. Francisco Xavier Cañabate, cura de Parichena.  
 D. Gines de Muris, cura de Oria.  
 D. Joseph Combens de la Cruz, cura de Sorbas.  
 D. Joseph Nequera, cura de Caniles.  
 D. Juan Ignacio Gallardo, cura de Lubrin.  
 D. Manuel Esteve y Mullor, cura de Gergal.  
 D. Miguel Carrero Granados, cura de Huecya.  
 D. Pedro Navarro, cura de Castril.  
 D. Pedro Perez Gonzalez, cura de Cantoria.
- Obispado de Málaga.**  
 El Ilmo. Sr. D. Joseph Molina.  
 D. Agustín Fernandez, cura de Casabermeja.  
 D. Alonso Garcia y Pozo, cura de Manilba.  
 D. Alonso María Gallegos, cura de Benalauria.

- D. Antonio Garcia Donoso, cura de Casarabonela.  
 D. Francisco Antonio de Torres y Ras, cura de Ubrique.  
 D. Francisco Lopez Gujardo, cura de Grazalema.  
 D. Francisco Martinez Rico, cura del Burgo.  
 D. Francisco Panuncio Criado, cura de Abnchar.  
 D. Francisco de Paula Corona, en Antequera.  
 D. Francisco Xavier Espinosa y Aguilera en Cortes de la Frontera.  
 Bachiller D. Joseph Gonzalez de Loma, cura de Marbella.  
 D. Juan Joseph de Martelo, oficial mayor de correos en Antequera.  
 D. Juan de Luna y Aguirre, cura de Torrox.  
 D. Luis Agustín Tassara y Hilsón, en Coin.  
 D. Manuel Justo Cornejo, cura de Alhaurin.  
 D. Manuel de la Puente y Fuentes, en Almuñécar.  
 D. Pedro Dominguez Troyano, cura de Selenil.  
 D. Rafael Echevarri, corregidor de Coin.

Marques de Valdeflores un mapa manuscrito del Obispado de Málaga.  
**NOTA.** El corregimiento de Granada contiene en su jurisdicción los partidos de Granada su veega y sierra: el Temple y general de Zafayona: las Villas valle de Lecrin, y los estados de Orgiva y Torbiscón. La villa de Velmez de la Moraleda, perteneciente al partido de las Villas, está en el Reino de Jaen. El corregimiento de Ugijar comprende los partidos de Alpujarras y Adra. El partido de Marbella está agregado al de Ronda.



**Explicacion de las señales.**  
 Ciudad Villa grande Villa Lugar grande Lugar Aldea  
 Cortijo de alguna consideracion Venta Castillo Castillo ruinado  
 Torre Batán Minas Baños minerales Corregidor Alcalde mayor  
 Gobernador Intendente Arzobispado Obispado Colegiata  
 Ermita Caminos abiertos en Sierra Nevada Caminos Reales  
 Caminos regulares Encierra el Reino Divide los partidos y no se escribe la voz Partido, por no haber lugar en el mapa, y le haria muy confuso. Comprende el corregimiento de Granada: el de Ugijar que encierra los partidos de Alpujarras y Adra, y el de Ronda, con el partido de Marbella.







MAPA  
DEL OBISPADO Y REYNO DE  
MURCIA.  
DIVIDIDO EN SUS PARTIDOS.  
Construido  
Sobre el impreso de Felipe Vidal y Pinilla, y  
por las memorias particulares remitidas  
por los naturales.  
Por el Geographo D. Thomas Lopez, Pensionista  
de S.M. y de la Real Academia de  
S. Fernando. 1733.

**Explicacion de las Señales**

- Ciudad.
- Villas grandes.
- Villas menores.
- Lugares o Aldeas.
- Caserios.
- Ventas.
- Fortalezas.
- Obispado.
- Colegiata.
- Conventos y Hermitas.
- Encomiendas en la orden de Calatrava.
- Encomiendas en la orden de Santiago.
- Encomiendas en la orden de S. Juan.
- Encierra el Reyno.
- Entra en el Obispado.
- Divide los Partidos.
- Encierra la Huerta y Campo de Murcia.
- Caminos M. Marquesados.
- Donde hai conventos de Religiosos, o de Religiosas, se señalan con una letra, o un numero.
- D. Monasterios de Geronimos.
  1. Dominicos.
  2. Franciscos Menores observantes.
  4. Franciscos Menores Descalzos.
  5. Capuchinos.
  6. Hermitaños de S. Agustin.
  7. Agustinos Descalzos.
  8. Carmelitas calzados.
  9. Carmelitas Descalzos.
  10. Trinitarios calzados.
  12. Mercenarios calzados.
  13. Mercenarios Descalzos.
  16. Hospitalidad de Pobres Enfermos.
  21. Canonigos Regulares de S. Antonio Abad.
  25. Clerigos Regulares del oratorio.

Se hallara este con Todas las obras del Autor en Madrid, Calle de las Sanchas frente de la Imprenta de la Vaceta.



Insular Oriental del Pico de Tenerife.









MAPA  
DEL REYNO  
DE  
ARAGON.  
DEDICADO  
Al Serenissimo Señor Don  
LUIS ANTONIO JAYME  
Infante de España.  
Dividido en sus Arzobispado, Obispados, y Corregimientos.  
Construido sobre el celebrado Mapa de los Pireneos de M.  
Roussel, el de Juan Baptista Labaña, el del P. Seyra,  
el de M. D'Anville, y otros.  
Aplicadas las Observaciones Astronómicas Por D.  
Thomas Lopez, Pensionista de S. M.

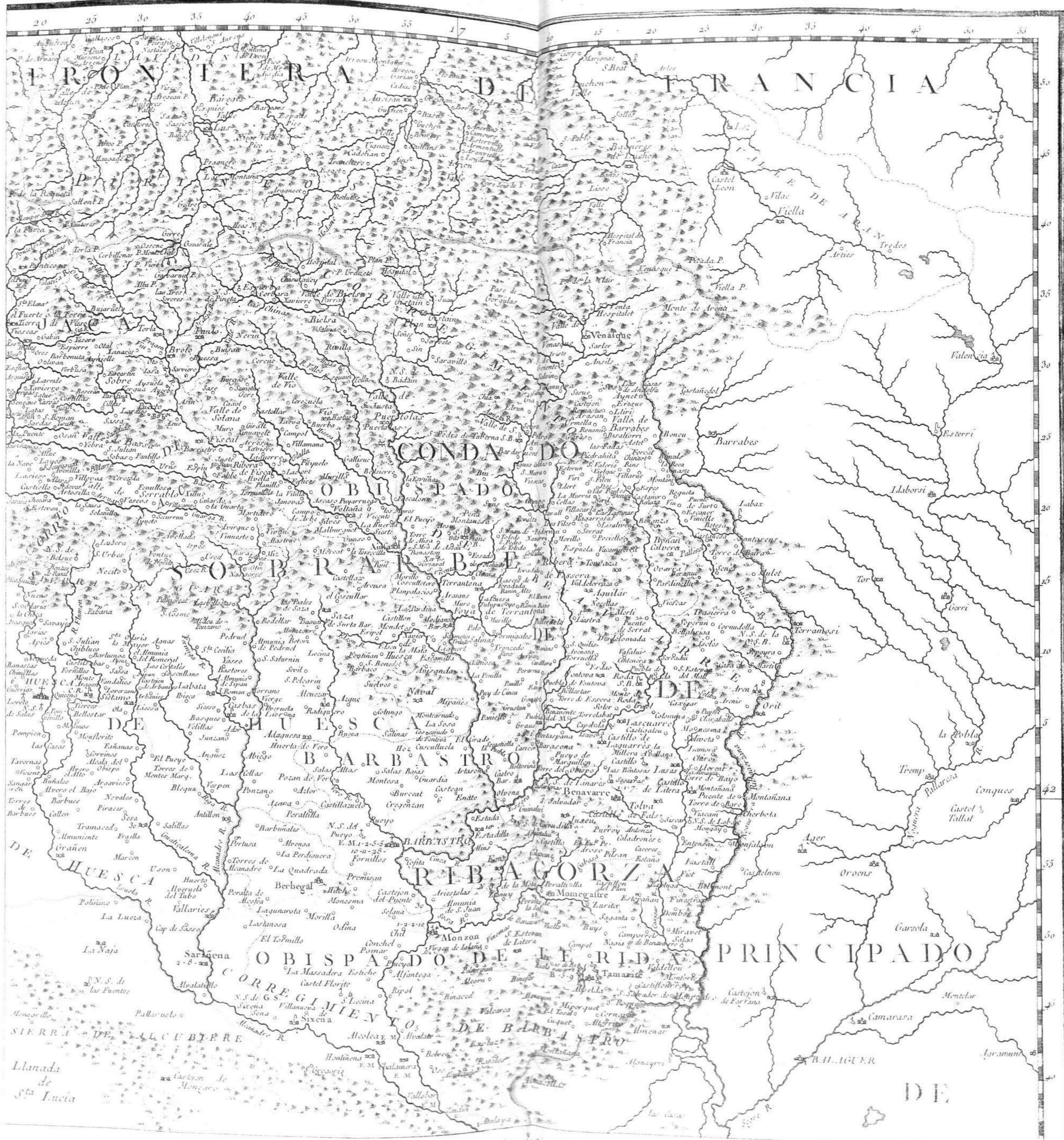
1765.

Longitud Oriental del Pico de Thencé









Escuela de la Reyna de Navarra

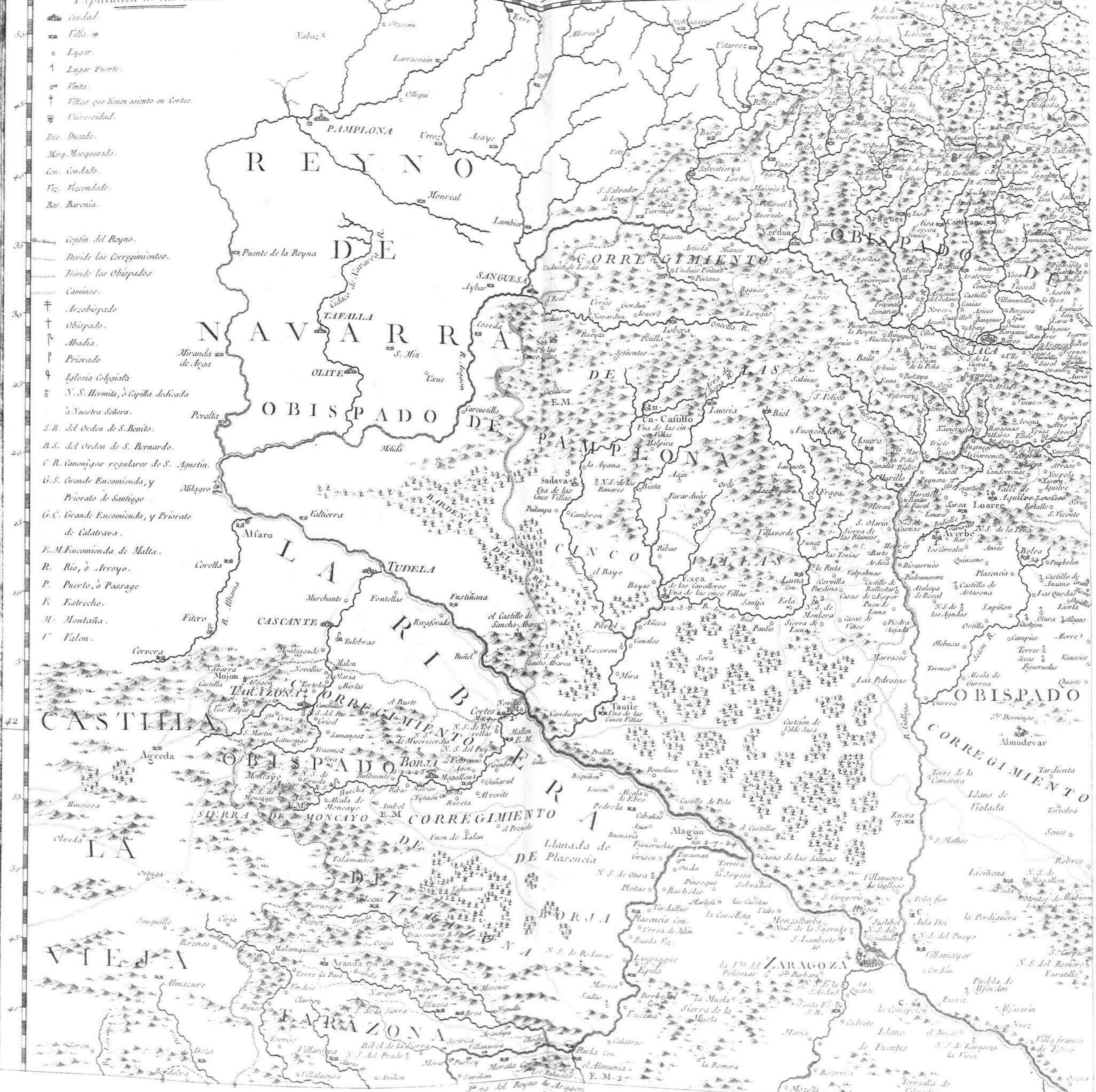






Explicacion de las señales.

- Ciudad
- Villa
- Lugar
- ↑ Lugar Fuerte
- Venta
- ↑ Villas que tienen asiento en Cortes
- ⊕ Universidad
- Duc. Ducado
- Marg. Marquesado
- Con. Condado
- Viz. Vizcondado
- Bar. Baronia
- Capitan del Reyno
- Divide los Corregimientos
- Divide los Obispos
- Caminos
- † Arzobispado
- † Obispado
- † Abadia
- † Priorado
- † Iglesia Colegiata
- † N. S. Hermosa, o Capilla dedicada a Nuestra Señora
- S. B. del Orden de S. Benito
- B. S. del Orden de S. Bernardo
- C. R. Conventos regulares de S. Augustin
- G. S. Grande Encomienda, y Priorato de Santiago
- G. C. Grande Encomienda, y Priorato de Calatrava
- F. M. Encomienda de Malta
- R. Rio, o Arroyo
- P. Puerto, o Passage
- E. Estrecho
- M. Montaña
- V. Valon



















M  
E  
D  
I  
T  
E  
R  
R  
A  
N  
E  
O

MAPA  
DEL PRINCIPADO DE  
CATALUÑA:  
COMPREHENDE LOS CORREGIMIENTOS  
DE BARCELONA, CERVERA, GERONA, LERIDA,  
MANRESA, MITARÓ, PUIGCERDA, TALARN, TARRAGONA,  
TORTOSA, VILAFRANCA, VIQUE, Y LA SUBDELEGACION  
DEL VALLE DE ARÁN.  
Se tubo presente para la composicion de este, el Mapa  
de los Prineipos del Sr. Rouvel, el del Conde Dornius, el de D.  
Josef Aparici, el de D. Francisco Carma, otros  
manuscritos y buenas relaciones.  
Por D. Tomas Lopez y Vargas, Geografo de  
los Dominios de S. M. de las Reales Arcas  
de S. Fernando, de la Sociedad  
Barcelonesa, de los Amigos del Pais, y de  
la de Buenas Letras de Sevilla.  
Madrid.















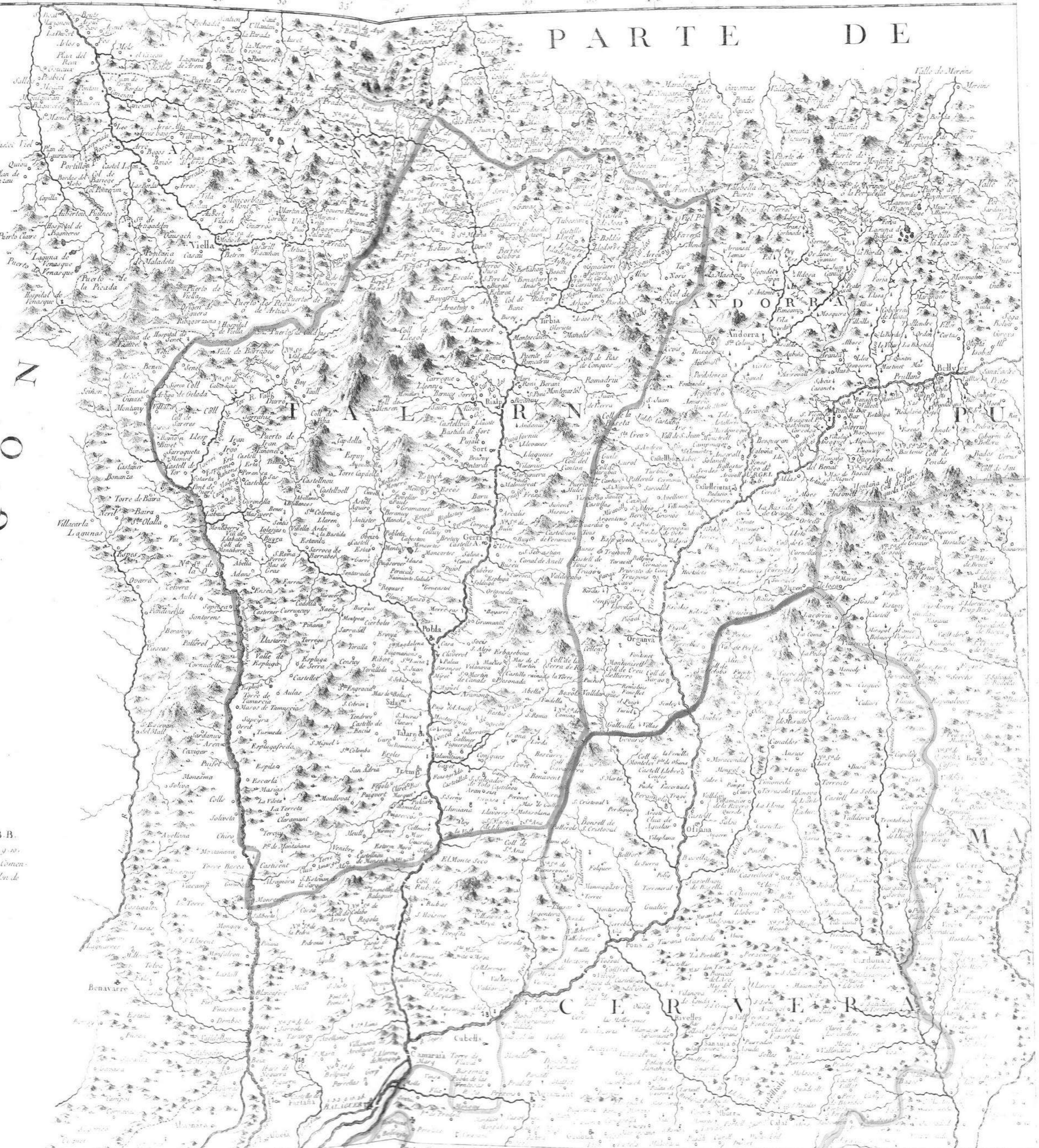
# P A R T E D E

## EXPLICACION DE LAS SEÑALES

- Ciudad
  - Villa grande
  - Villa
  - Lugar grande
  - Lugar
  - Cuadrado
  - Terminal o Barrio
  - × Molino
  - ⊕ Venta
  - ⊗ Plaza de Armas
  - ⊕ Castillo antiguo
  - ⊕ Castillo moderno
  - ⊕ Alcaja o Torre
  - ⊕ Intendencia
  - ⊕ Corregimiento
  - ⊕ Abadía mayor
  - ⊕ Puente
  - ⊕ Barca
  - ⊕ Puerto de Mar
  - ⊕ Caminos Reales
  - ⊕ Caminos menores
  - ⊕ Division del Principado
  - ⊕ Division de Corregimientos
  - ⊕ Arzobispado
  - ⊕ Obispado
  - ⊕ Abadía
  - ⊕ Monasterio o Convento
  - ⊕ Colegiata
  - ⊕ Hermita
  - ⊕ Universidad
  - ⊕ Encomienda en la Orden de S. Juan
  - ⊕ Duc. Duado
  - ⊕ Marq. Marquesado
  - ⊕ Cond. Condado
  - ⊕ Bar. Baronia
- Donde hai conventos de Religiosos o de Religiosas, se señala con una letra o un numero
- A. Benitos.
  - B. Bernardos.
  - C. Cartagos.
  - D. Capuchinos.
  1. Dominicos.
  2. Franciscos Menores Observantes.
  3. Capuchinos.
  4. Hermitaños de S. Agustin.
  5. Reforma de Agustinos Descalzos.
  6. Carmelitas calzados.
  7. Reforma de Carmelitas Descalzos.
  8. Trinitarios calzados.
  9. Reforma de Trinitarios Descalzos.
  10. Mercenarios calzados.
  11. Siervos de Maria.
  12. Minimos.
  13. Canonigos Regulares de S. Agustin.
  14. Canonigos Regulares de S. Antonio Abad.
  15. Clerigos Regulares Trinitos.
  16. Clerigos Regulares del Oratorio.
  17. Clerigos Regulares Minimos.
  18. Clerigos Regulares Ministros de los Enfermos.
  19. Clerigos pobres de la Escuela Pia.
  20. Congregacion de Clerigos de la Nacion.
  21. Compañia de Maria.
- En Barcelona hai los Conventos siguientes. A.A.A.B.B.  
D.D.D. 1. 2. 3. 4. 5. 6. 7. 8. 9. 10.  
11. 12. 13. 14. 15. 16. 17. 18. 19. 20. 21. 22. 23. 24. 25. 26. 27. 28. 29. 30. 31. 32. uno de Comendatarios de Santiago, y otro de Religiosas del Orden de S. Juan.
- En Gerona hai A.A.B.B. 1. 2. 3. 4. 5. 6. 7. 8. 9. 10.

# A R A G O N

# D E









# FRANCIA

Longitud Oriental del Rio de Tople







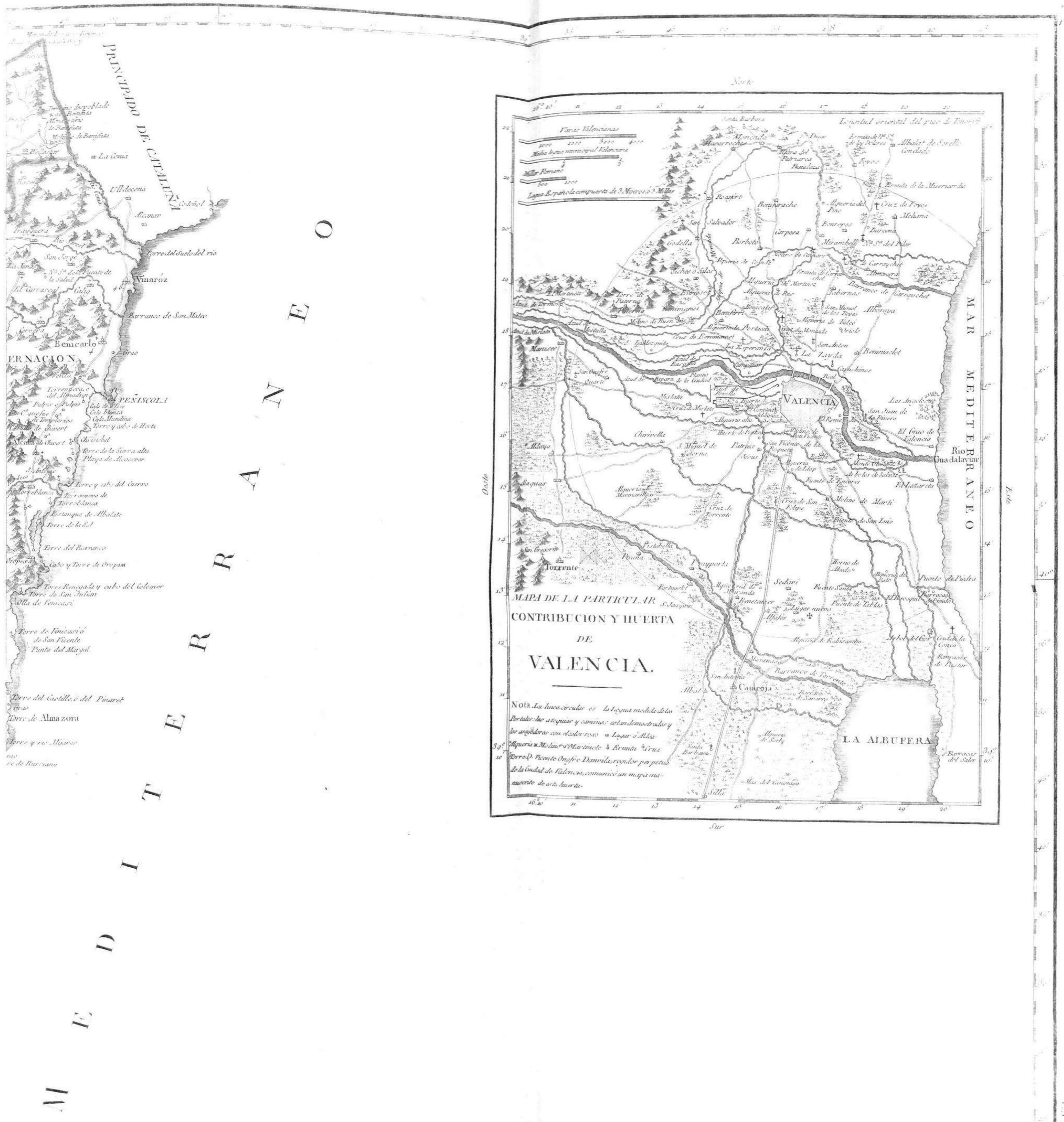












PRINCIPADO DE CASTILLA

Utiel

Alcazar

Torre del Estado del río

Vinaroz

Ravanco de San Mateo

Bembardo

ERNACION

PENISCOLA

Torre de la Sierra alta

Playa de Alcazar

Torre y cabo del cerro

Torre Blanca

Torre Blanca

Torre y cabo del cerro

Torre Blanca

Torre de la Sierra

Torre del Burnoso

Torre y Cabo de Oropesa

Torre Rencada y cabo del calomer

Torre de San Julián

Ala de Venisaci

Torre de Tomacaci

de San Vicente

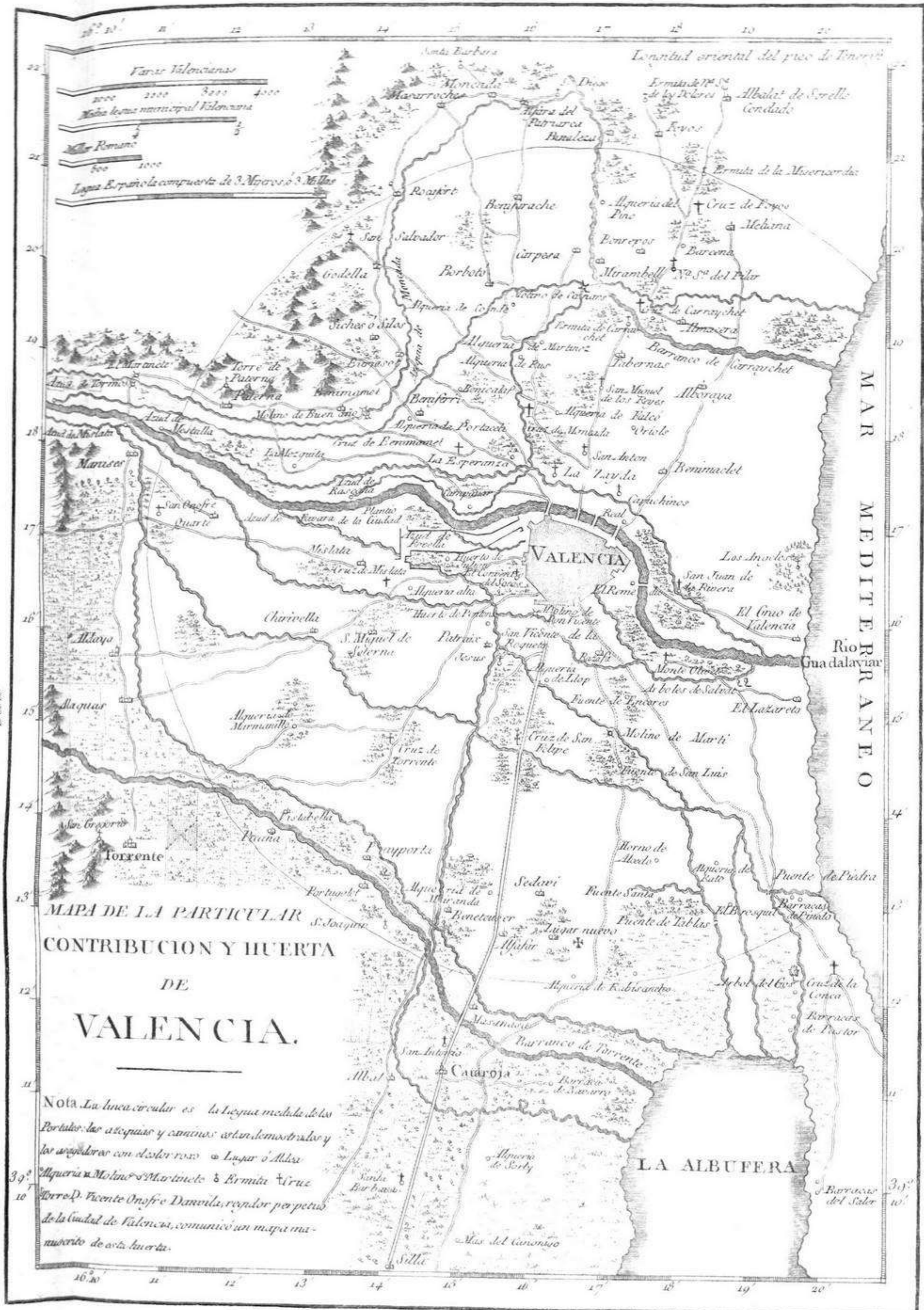
Punto del Marjal

Torre del Castillo, o del Pinar

Torre de Alma zora

Torre y río Mijares


Torre de Burriana











**EXPLICACION DE LAS SEÑALES,**

- Ciudad.
- △ Villa grande.
- Villa.
- Lugar, Aldea ó Pueblo.
- Masía.
- Venta.
- Batán.
- Molino.
- Myonera.
- Mina.
- Fuente medicinal.
- × Pueblo destruido.
- Torre de la costa ó Atalaya.
- Castillo arruinado.
- Ciudad ó villa, con voto en Cortes.
- Corregidor.
- Alcaide mayor.
- Gobernador.
- Intendente.
- Titulo.
- Universidad.
- Encamionada en la orden de Calatrava.
- Encamionada en la orden de Montesa.
- Duc. Duquesado.
- Marq. Marquesado.
- Bar. Baronia.
- R. R. B. Baronesco.
- Puente.

Nota. Las tres gobernaciones ó Partidos de San Felipe, Montesa, y Cofrentes, estan sujetos al baston del primero. En el suplemento ó mapa de la historia de Valencia, estan los lugares que estan en la Gobernacion de esta ciudad, pero como a ella, para alli no habia bastante capacidad para acogerlos, por lo qual se los dio a la actual.









































Explicacion de los señales

- Ciudades
- ⊗ Villas grandes
- Villas
- Lugares
- Ventas
- ⊕ Fortalezas
- ⊕ Hospitales
- ⊕ Universidad
- ⊕ Obispado
- ⊕ Monasterios y Abadias
- ⊕ Ermitas
- ⊕ Barcas
- ⊕ Incomienda en la orden de S. Juan
- Encierra el Reyno
- Divide las Merindades
- Subdivide las Merindades en Partidos
- Separa los Valles y Cedeas
- Camino nuevo
- Caminos
- Lugares grandes
- Cond. Condado
- Marg. Marquesado
- Señ. Señorío

Donde hai Conventos de Religiosos ó de Religiosas se señalan con una letra, ó un numero

- A. Benitos
  - B. Bernardos
  - 1. Dominicos
  - 2. Franciscos menores observantes
  - 3. Capuchinos
  - 6. Heremitas de S. Agustin
  - 7. Agustinos Descalzos
  - 8. Carmelitas Calzados
  - 9. Carmelitas Descalzos
  - 10. Trinitarios Calzados
  - 11. Trinitarios Descalzos
  - 12. Mercedarios Calzados
  - 13. Minimos
  - 16. Ospitalidad de Pobres Enfermos
  - 17. Canonigos Regulares de S. Agustin
  - 19. Canonigos Regulares Bemonstranos
  - 21. Canonigos Regulares de S. Antonio Abad
  - 32. Compañia de Maria
- Hai en Pamplona los Conventos siguientes. 1 2 2 5 6 6 7 8 9 9 11 12 16 17 21

Se hallará este en Madrid con todas las obras del Autor en la calle de las Carretas entrando por la Plaza del Angel









Parte tercera de Navarra









Parte que está de Navarra







Longitud Oriental del Pico de Tenerife.

# MAR DE VIZCAYA



PROVINCIA

DE BURGOS

- Donde hai un numero de cada haber convento de Religiosos ó de Religiosas.
- 1. Dominicos.
  - 2. Franciscos Menores observantes.
  - 3. Ermitaños de S. Agustín.
  - 4. Carmelitas Descalzas.
  - 12. Mercenarios Calzados.
  - Ciudad.
  - Villas.
  - Integros que tienen voto, en las Juntas generales.
  - Integros adheridos para las Juntas á las antecedentes.
  - Barrios.
  - Colegiata.
  - Corregimiento.

Se hallara este Mapa con las obras del Autor, y las que se beyan haciendo en Madrid, a la entrada de la calle de las Carreras por la Plaza de del Angel

MAPA  
DEL M.N.Y.M.L. SEÑORIO DE  
VIZCAYA

Compuesto sobre algunos Mapas.  
Manuscritos, noticias de sus naturales, y en particular las de M. Guillermo Bowles.  
Por el Geografo D. Tomas Lopez, Pensionista de S. M. de la Academia de S. Fernando Madrid Año de 1769.



PROVINCIA DE

Longitud Oriental de la Lota del Puerto







# MAR DE GUIPUZCOA

Longitud Oriental del Pie de Tenerife.

Borra de Aduar




REINO DE VIZCAYA

FRANCIA

REINO DE NAVARRA

- Donde hai una letra, o un numero denota que alli hai Convento de Religiosos o de Religiosas.
- B. Bernardos.
  - 1. Dominicos.
  - 2. Franciscos menores observantes.
  - 3. Capuchinos.
  - 6. Firmilianos de S. Agustín.
  - 9. Carmelitas Descalzas.
  - 31. Brigidas.



MAPA

DE LA M.N.Y.M.L. PROVINCIA DE  
**GUIPUZCOA,**  
 CONSTRUIDO

Sobre las memorias de los Naturales, y sobre el Mapa de la Carta manuscrita levantado por los Ingenieros.

Por el Geografo D. Tomas Lopez.

Pasionista de S.M. de la Academia de S. Fernando.

Año de 1770.

## REYNO

- Explicacion de las Señales
- Ciudades.
  - Villas donde se celebran Juntas Generales, y tienen asiento en ellas.
  - Villas que tienen asiento en las Juntas.
  - Pueblos que por si no tienen asiento en las Juntas, sino es agregados a otros.
  - Barrios.
  - Alvaros de los muchos rios que acompañan el camino nuevo.
  - Caminos.
  - Camino nuevo.
  - ⊕ Castillos.
  - ↑ Donde reside el Tribunal del Corregimiento, alternando todos los tres años.
  - ⌣ Audiencia Mayor.
  - ⌘ Universidad.

PROVINCIA DE ALAVA

Leguas de una hora de camino de 20 al grado.

Leguas leguas castellanas de 5000 Varas, o de 20 1/2 al grado.

Se hallara este Mapa con las demas obras del Autor en Madrid, en la calle de las Carretas entrando por la Plaza de San Miguel.

Longitud Oriental de la Isla del Hierro.







# SEÑORIO DE VIZCAYA PROVINCIA DE GUIPUZCOA

PROVINCIA

REINO DE NAVARRA

BURGOS

LOGROÑO



- Donde hai numerosos significan conventos de Religiosos o de Religiosas.
1. Dominicos.
  2. Franciscos Menores Observantes.
  3. Ermitaños de S. Agustín.
  4. Conventos Regulares de S. Agustín.
  5. Breviarios.
- Explicacion de las Símbolos
- Ciudad
  - Villas Mayores
  - Villas
  - Lugares
  - Caseríos
  - Fontes
  - Molinos
  - Ermitaños
  - Fortes
  - Colinas
  - Abadías
  - Ermitas
  - Marquesado

MAPA DE LA M. N. Y M. L. PROVINCIA DE ALAVA

Comprende las Cuadrillas de Vitoria, Salavterra, Ayala, Guardia, Zuya, Mendoza, y sus cinquenta y tres Ermitaños.

Construido por las memorias de los naturales Por el Geografo D. Tomás Lopez Ponce de León de S. M. Año de 1787.

Nota.

Los Lugares rodeados con puntos, y que al nombre se le sigue una P. denota que a quel Lugar pertenece la Cuadrilla de Vitoria del Condado de Treviño que esta enclavado en esta Provincia de Navarra, es de la de Burgos.

Se halla este Mapa con todas las obras del Autor en Madrid, en la Calle de las Carretas.

Longitud Oriental del Pico de Tenerife





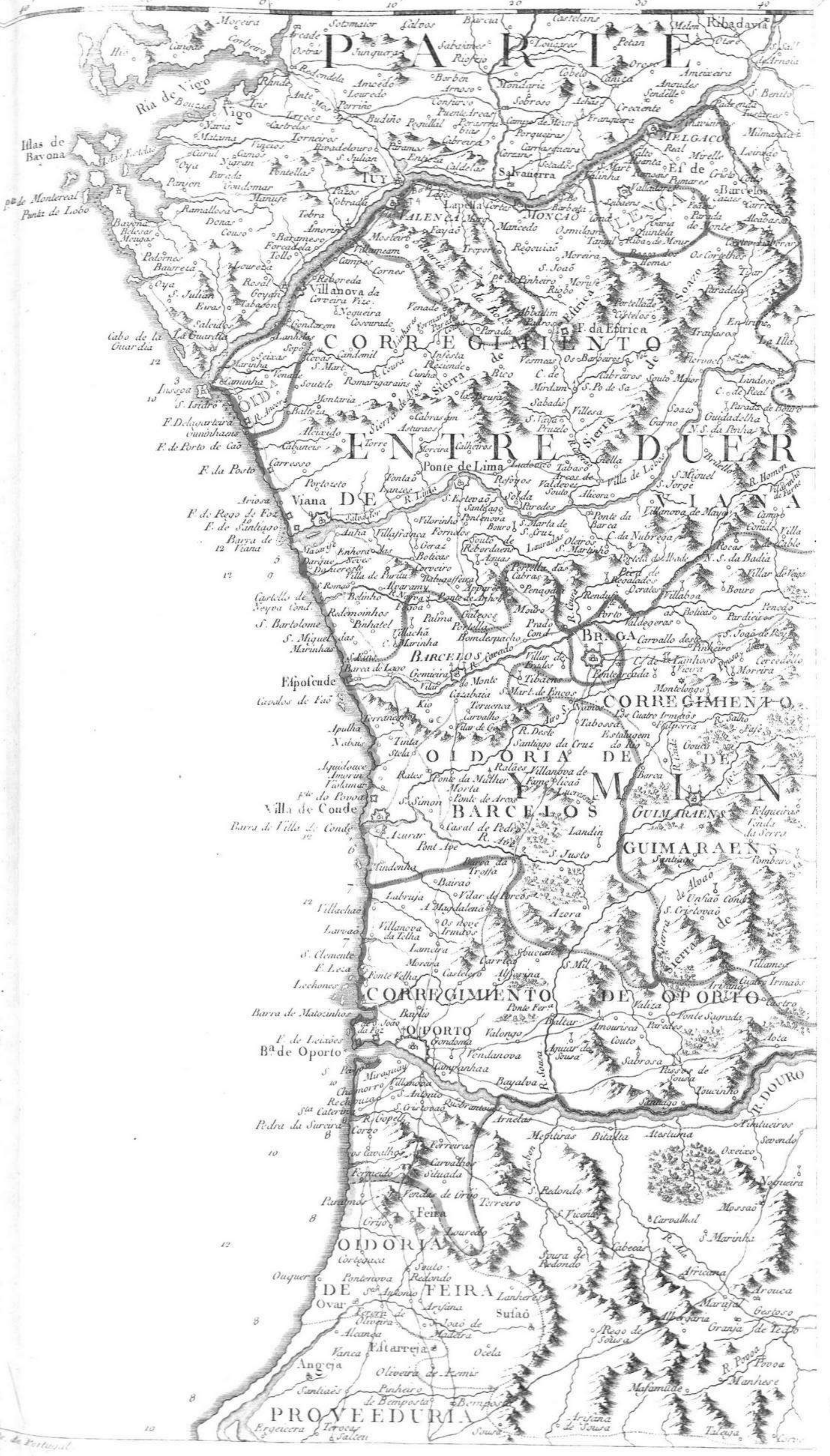


Longitud Oriental del Pico de Teide, llamado comunmente de Tenerife.

NORTE

01

MAPA GENERAL  
 DEL REYNO DE  
**PORTUGAL:**  
 COMPREHENDE SUS PROVINCIAS,  
 CORREGIMIENTOS, OIDORIAS, PROVEEDURIAS,  
 CONCEJOS, COTOS, &c.  
 DEDICADO AL ILUSTRISIMO SEÑOR  
**DON PEDRO RODRIGUEZ CAMPOMANES,**  
 CABALLERO DE LA DISTINGUIDA ORDEN DE CARLOS III.  
 Del Consejo y Camara de S.M.,  
 Director de la Real Academia de la Historia &c.  
 POR DON TOMAS LOPEZ,  
 Geografo de los Dominios de S.M. de sus Reales Academias de la  
 Historia, de S. Fernando, de la de Buenas Letras de Sevilla, y  
 de la Sociedad Bascongada de los Amigos del País.  
 Madrid año de 1778.



Principio parte de Portugal.









Comandante general de Portugal







EXPLICACION de las Señales.

- Ciudad.
- Villa grande.
- Villa.
- Lugar y Parrochia.
- † Corregimiento.
- † Oidoria.
- † Proveduria.
- † Behetria.
- † Conçejo.
- † Coto.
- Ventã.
- Fuerçe.
- Plaza.
- I Barcas que se pusieron el año de 1704 sobre el Rio Tago, para el paso de las Tropas de Felipe V.
- X Puente de Barcas, que se hizo el mismo año, para el uso anterior.
- División de Reinos.
- División de Provincias.
- División de Comarcas.
- † Arzobispado.
- † Obispado.
- † Colegiata.
- † Priorato del Orden de Christo.
- † Templos Regios.
- † Ermita.
- Encomienda en la Orden de Aviz.
- Encomienda en la Orden de Malta.
- Fuentes minerales, o medicinales, o notables por alguna salidad.
- Baños.
- Mina de Oro.
- Mina de Plata.
- Mina de Cobre.
- Mina de Hierro.
- Mina de Estiño.
- Duc. Ducado.
- Marq. Marquesado.
- Cond. Condado.
- Viz. Vizcondado.
- Bar. Baronia.

M A R D E

P O R T U G A L



Occidente









Quarta parte de Portugal

ORIENTE

















Nota parte de Portugal.







# OCCIDENTAL

Autores que se han tenido presentes para la composicion de este Mapa.

Resende, Antiquedades Lusitanas. Bernardino de S. Antonio, Descripcion de Portugal. Gaspar Estaz, Antiquedades de Portugal. Luis Cuietano de Lima Geografia Historica de Portugal. Juan Bautista de Castro, Mapa de Portugal, antiguo y moderno. Noticia Geografica del Reyno, y Caminos de Portugal, por el Ill.<sup>mo</sup> S. D. Pedro Rodriguez Campomans, año de 1762. Mapa de Pedro Teixeira, dedicado à Felipe IV. el año de 1662. Carta manuscrita de la Provincia de Estremadura, parte del Reyno de Portugal, y Algarve, dedicada al Marqués de Fromista y Caracena, por el Maestre de Campo D. Luis Venegas, año de 1666. Varios Planos Topograficos, y Geograficos del Caballero Palhota, delineados el año de 1704. Mapa o Descripcion del Reyno de Portugal, y sus confines con Castilla, por Antonio Vizarron, año de 1704. Mapa del Reyno de Portugal, por Juan Bautista Nolín, del año de 1704. Una Carta particular de la frontera de Portugal, entre Alcantara y Almeida, donde camparon el Exercito de España, y el de Portugal, desde 1.<sup>o</sup> de Septiembre, hasta 27 de Octubre de 1704: sin nombre de autor. Dos Mapas generales de Portugal, impresos en Holanda sin fechas, el uno de Nicolas Visscher: y el otro de F. de Wit. Mapa de Portugal, de Juan Bautista Homann, del año de 1736. Carta Topografica del Patriarcado de Lisboa Occidental, y Arzobispado Oriental, por Grandprez, en Portugues, sin fecha. Carta reducida de las Costas de España, y de Portugal, por Bellin, del año de 1751. Mapa de Portugal, por Pedro Gendron, del año de 1754. Plano del Puerto de Lisboa, y de las Costas inmediatas, por Bellin, del año de 1756. Mapa de Portugal, que se hizo con inspeccion del Ill.<sup>mo</sup> S. D. Pedro Rodriguez Campomans, año de 1762. Mapa de Portugal, y sus fronteras, por Bellin, año de 1762. Mapa de los Reynos de Portugal y Algarve, hecho sobre las memorias Topograficas de D. Vasco de Cozuela, y las de el P. la Cerda, por Rizzi Zannoni, año de 1762. Mapa de los Reynos de Portugal y Algarve, por Tomas Jefferis, año de 1762. Tambien se tubieron los Mapas de Fernando Alvarez Seco, Sanson, Du-Vál, Morhier, Halma, Allard, Dankarts, Vander-Aa, Ram, Placido, Lavaña, Jaillot, Baillieu, For, Vogondy, y Cantel. El Mapa primitivo, y que puede llamarse original, es el de Teixeira: por el que sacaron las primeras copias, y despues se trasladaron unos à otros, desfigurando el original. El Analisis, o comparacion por partes de estos Mapas, produciria un escrito bien abultado, y seria motivo para que se explicase y lo luciese la ciencia Geografica.

Se hallará este con todas las obras del autor, en Madrid, en la Calle de las Carretas, entrando por la Plazaeta del Angel.



## NOTA

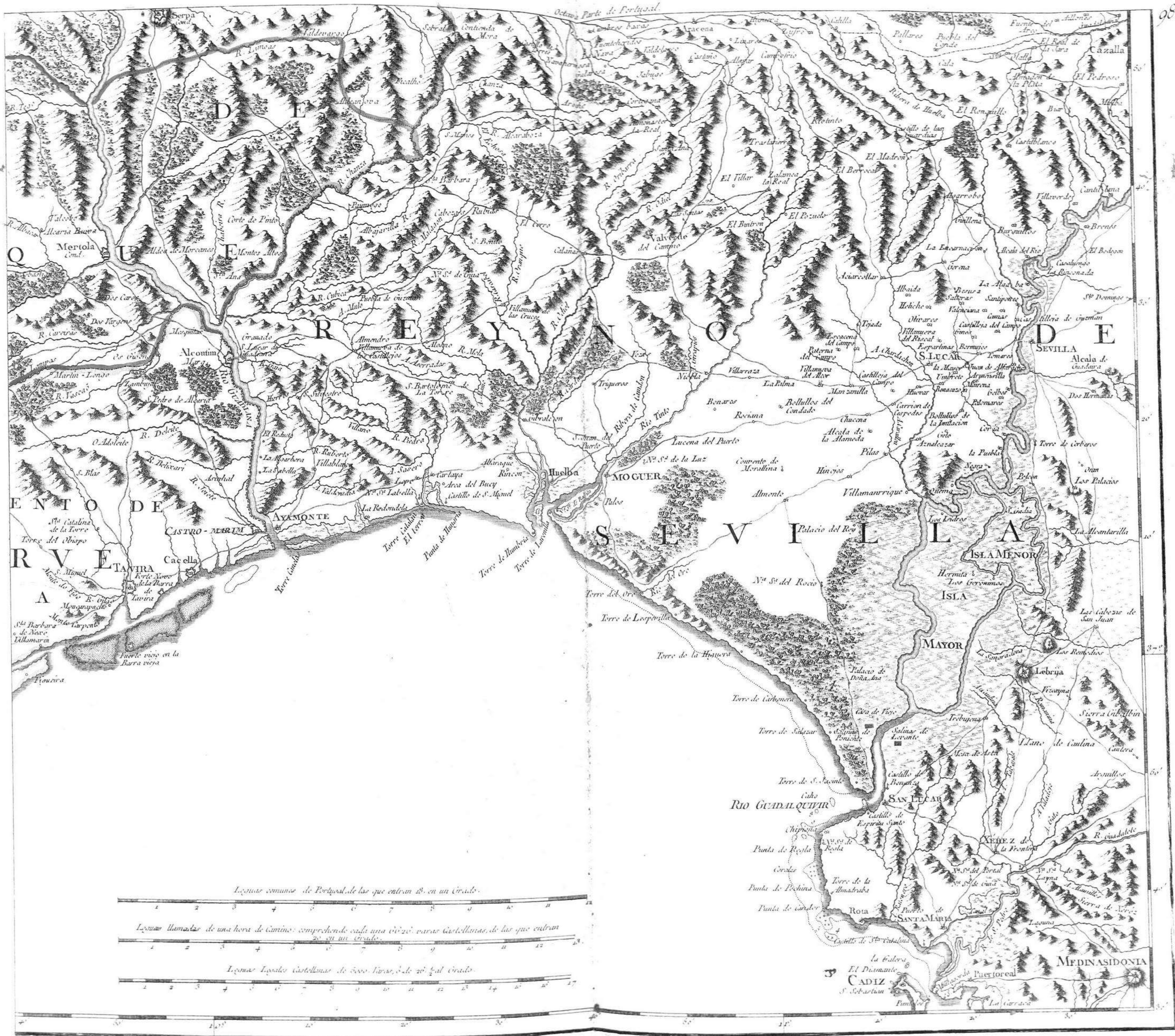
Se pusieron los Caminos de Portugal, por el Roteiro de el P. Juan Bautista de Castro; pero no se pudieron distinguir los caminos de herradura, de los de rueda, por que los mas no los diferencia el Itinerario. El autor de este Mapa, corrigió algunas distancias erradas en los caminos, ya en mas o ya en menos; siempre que hubo buenas noticias de los terrenos. Alentole à esta licencia la confesion, que hace Castro en su Roteiro, de que no fueron todas las leguas iguales, pues las puso segun el computo dudoso de los caminantes.

Longitud Oriental de la Isla del Hierro









Leguas comunes de Portugal, de las que entran 28 en un Grado.

Leguas llamadas de una hora de camino, comprehende cada una 6000 varas Castellanas, de las que entran 20 en un Grado.

Leguas Legales Castellanas de 2000 Varas, de 20 en un Grado.























LOPEZ  
ATLAS  
DE ESPAÑA