



ATV

2759






N - 11328

R - 5494


A.T.V.


~~2759~~  
2759



















A LA SERENISIMA MADRE  
DEL VERBO ENCARNADO  
DIOS Y HOMBRE VERDADERO,  
REYNA DE ANGELES Y HOMBRES,  
MARIA SANTISIMA  
SEÑORA NUESTRA,  
EN SU BELLA Y MILAGROSA IMAGEN  
DE LA VICTORIA,  
PATRONA DE LA CIUDAD, PLAZA Y PRESIDIO  
DE MELILLA.

SOBERANA SEÑORA.



*Siempre fue precision del rendimiento  
aspirar à elevados patrocinios, por-  
que en tanto es mas sublime la ofren-  
da, en quanto encuentra influxos so-  
beranos. Por tanto imploro la pro-  
teccion de vuestra excelsa Magestad,  
Señora y Madre nuestra (pues no  
os desdenais de serlo) para consagraros reverente es-  
ta*



ta pequeña ofrenda, que os tributo por dos respec-  
tos: uno en nombre de vuestra plaza, que hace mani-  
fiesto al Mundo la dicha que logra en estar debajo  
de vuestro amparo y soberana proteccion continuamen-  
te alabando vuestras maravillas en tan repetidos be-  
neficios que ha experimentado, ya en falta de bas-  
timentos, terremotos, temporales é incendios; ya en  
funciones de abances de la Agarena prosapia, so-  
licitando llevaros y quitarnos el consuelo, donde  
terminan nuestras ansias. Y el otro por mi humilde  
devocion, consagrandoos mi corazon, postrado á  
vuestras aras reverentes y ofreciendoos este corto ob-  
sequio de la Poblacion General de vuestra devota  
España, con las singularidades que la adornan, aña-  
diendose ahora nuevamente de su antigua impresion;  
porque á quien mejor, ni con mas acierto se puede  
dedicar que á vuestra poderosa Magestad, pues la  
patrocina, ampara y guarda por toda su extension?

Esta misma gratitud, Emperatriz Soberana me  
obliga á elogiar vuestras prerrogativas y grandezas,  
deponiendo el rezelo de la villana lisonja. Pero qué  
diré en aplauso vuestro con mi tosca pluma, siendo  
un despreciable gusanillo, quando Angeles y hombres  
no alcanzan dignamente lo excelso de vuestras ala-  
banzas? Ni que podré yo añadir á las alabanzas  
con que tantos varones santissimos y eloquentissimos  
celebraron tus singulares prerrogativas, como tu Pu-  
reza Virginal nuestro Español Ildesonso; la admi-  
rable Maternidad el Melisluo Bernardo; tu Ascen-  
dencia Régia S. Matheo y S. Lucas; tus grande-  
zas Salomón en sus Proverbios; y tantas alabanzas  
Marcela, Dionysio, Anselmo, Isidoro, Leandro,  
Fulgencio, y tanta infinidad de Santos, como hay,  
y havrà hasta fin del Universo? Pues siendo Vos ó  
gran Reyna, la mas inmediata al sacro sòlio del  
consistorio Divino, por donde nos vienen las gracias

y mercedes, claro está, que à Vos se deben de justicia todos los aciertos, y por consiguiente todas las alabanzas, siendo las mayores que los hombres os pueden dar, por Hija del Padre, Madre del mejor Hijo, y Esposa del Espiritu Santo.

Por tanto llego, Sacratissima Reyna, á vuestros pies soberanos con amor y respeto, confiado en aquel, como felice hijo, y en este, como indigno esclavo, á ofrecer os este mal limado tributo de mi trabajo, corto obsequio para quien merece tanto; con cuyo amparo podrá llegar segura à todas manos esta obra pequeña por ser viva, y grande con tal Protectora. Alentad mi confianza, esforzad mi Fé; y con ella os ruego en nombre de vuestra España constituir vuestras piedades con la venignidad de Madre, colmandola con las mayores felicidades, dando á los campos sazonados frutos; á los pueblos prosperidades; y á sus Catholicos Reyes vida dilatada, acierto en su gobierno, victoria á sus armas, aumento en sus dominios, para que se prospere mas y mas la Religion Catholica Apostolica Romana, y a tu Plaza de Melilla, que por mi te pide reverente admitas este limitado servicio, que para ser aceptado, no tiene mas merito, que la humildad con que te lo dedica, reconocida eternamente á tantos milagros y beneficios, como ha recibido siempre en tan continuadas Novenas que te ofrece, pues jamás has dexado de acudir benéfica á su ruego; no es menester que yo lo diga, sabendolo todos sus Moradores; y no llega nadie, que luego, como atractivo Imán, no le atraygas fervoroso á tus veneraciones. Dente alabanzas por todo, ó gran Maria! cándida Azucena, Palma triunphante de VICTORIA: Ciprés hermoso, elevado sobre toda pura criatura: Castillo donde Dios habita: espejo sin mancha, Madre y Protectora de los Desterrados;

Tem-



*Templo y Sagrario, en donde la Sobera Omnipotencia deposita los Thesoros de gracias y misericordias: Dios te salve, MARIA.*

*En Madrid a 8. de Junio de 1746.*

**SEÑORA,**

*Adora humilde, rendido y postrado  
los Pies de vuestra Celestial y pe-  
regrina Imagen de la Victoria,*

*Vuestro rendido Esclavo*

**D. Juan Antonio de Estrada.**

**EL**

## EL IMPRESOR AL LECTOR.

**H**aviendo observado la falta que havia de la *Descripcion de la España por Don Antonio de Estrada*, determiné repetir la impresion de esta Obra, la mas completa que hasta ahora tenemos, reduciendola á dos tomos para mas comodidad del público. El Autor en esta empresa superior ciertamente á las fuerzas de un hombre particular, incurrió en varios defectos, por seguir sin el conveniente examen á Rodrigo Mendez de Silva, á quien copió casi en todo, y señaladamente en dár por ciertos los sueños del Beroso, y de otros supuestos Escritores de las cosas de nuestra Nación. Por esto el Corrector de la obra, deseoso de que saliese á luz con alguna mayor perfeccion, se tomó el trabajo de quitar muchas de estas falsas noticias, poniendo en su lugar otras ciertas y seguras, especialmente en lo que toca á la Geographia antigua, y ereccion de algunas Sillas Episcopales; como lo notará el Lector á poca costa cotejando algunos lugares de esta impresion con los de la antigua. Tambien se ha procurado mejorar el estilo, muchas veces tan desaliñado y confuso, que no podia entenderse el discurso. En quanto al vecindario de los pueblos, se requeria haverse hecho mas puntual averiguacion; porque desde el tiempo de Silva (de quien lo tomó Estrada) hasta el nuestro en unas partes ha decaido mucho, y en otras se ha aumentado notablemente; pero ni en tan poco tiempo como el que permitian las prensas era posible ejecutarlo, ni es empresa para un particular. Lo mismo digo de muchas y muy insignes particularidades de los pueblos, que aqui se echarán menos; pues Silva solo puso las que halló en los Autores que cita, y

Es-

Estrada las reproduce segun las encontró en este sin examen alguno, añadiendo solamente en los lugares donde corresponde la noticia de las guerras de principios de este siglo, las Islas adjacentes á España, los Presidios de Africa, y algunos pueblos que pasó aquel por alto notados con esta señal. ¶

El Autor ofreció otro tomo de la Genealogía, Sucesion Real y Catalogo de España, sin duda tomando por dechado al mismo Silva: pero ni ha visto la luz publica, ni sé que la huviese concluido.

Yo espero que el Lector, agradecerá el trabajo que se ha puesto en emendar la presente obra, que en su genero es la mas copiosa que ha salido á luz; y que los hombres eruditos á vista de lo mucho que se echa menos una perfecta descripcion de nuestra gloriosa Nacion, se despierten y animen á formarla, con lo que nos harán un singular beneficio.



# PROLOGO DEL TOMO I.

## AL LECTOR (\*)

**A**unque me hallo metido en un Oceano de dificultades con el empeño de querer describir puntualmente toda la Poblacion General de nuestra celebrada España, expresando perfectamente el todo de sus numerosos pueblos, no ha podido mi intento conseguir su entero complemento; pues para su logro se requiere influxo superior, reservado á la Régia potestad; pero á lo menos me persuado, que del numero de las ciudades no queda ninguna, ni tampoco pueblo, que merezca especial noticia en la historia, que no esté aqui descrito; y aun se hallará la noticia de muchos, que hasta ahora se havian pasado por alto.


Bien me persuado que el empeño es grande, y tambien que el buen Chronista, si se ha de acomodar á las reglas y método que prescribe la critica; no hará poco, si ciñendose á las mas principales, dexa satisfecho el asunto, como á este intento ponderó sutilmente el célebre Henrico Catherino Davila, y mucho mejor nuestro eloquente D. Antonio de Solís, inimitables uno y otro, no tanto por lo sutil de sus conceptos, ni por lo Laconico del estilo, como por su puntualidad y solidéz en averiguar los hechos y maximas de lo que se trata, para el complemento y perfecta inteligencia de la Historia. Pero lo que ha hecho siempre mas difícil esta empresa es la gran variedad

(\*) Estas son las prefaciones que el Autor puso á la frente de su obra dividida en tres tomos.

dad de opiniones , y las muchas impugnaciones con que á cada paso se tropieza : porque es desgracia de la fragilidad humana , que algunos no tienen por escritor grave al que no censura á otro, propio de los genios , que juzgan sobresalir en todo , persuadiendose aumentan su credito , disminuyendo el ageno. A estos se les puede reconvenir con Lactancio Firmiano , que dice : *Qué facultad humana puede haver , que esté exenta totalmente de dudas , opiniones y de incertidumbres?*

Yo pues conociendo el peligro de esta senda, y confesando Maestros á los que merecen este lugar , he resuelto proponer solamente con pura intencion un trabajo de mayor voluntad , que merito , sacando á luz la Poblacion General de España , recogiendo algunos granos , escondidos después de tantas cosechas , al sordo riesgo del olvido : empresa que deseó mucho la Catholica Magestad de Phelipe II. encargandola á Ambrosio de Morales : procuróla tambien el piadoso Phelipe III. y encomendola á Juan Baptista de la Baña , ambas veces sin efecto , por ser asunto tan arduo averiguar la confusa antigüedad. Salió con semejante empresa el año de 1645. reynando Phelipe IV. el célebre Rodrigo Mendez de Silva , caballero Portugués , y Ministro que fue del Consejo Real , con tanta aceptación en ella , como merecia un trabajo en que gastó diez años ; y habiendo pasado mas de un siglo , se carece de tan curiosa obra , siendo rara la que se encuentra , aun pagandola á subido precio. Y reconociendo que este Autor dexó muchos pueblos sin poner , ó por arruinados , como *Algeciras* , ó porque con el transcurso del tiempo se han hecho memorables , como el de *Cervera* en Cataluña , *Almansa* en Valencia , *San Rogue* en Andalucía , *Corella* en Navarra , y al-



algunas ciudades , con otros muchos pueblos en Castilla , Estremadura , la Mancha , y otras partes , les añadimos ahora nuevamente , y van con esta señal  . Dividimos toda la obra en tres tomos manejables , poniendo las noticias antiguas y modernas mas singulares , que han acaecido en el presente siglo : quedando trabajando el quarto tomo de la Genealogia , sucesion Real , y Catalogo de España ; los titulos y origen de la grandeza : persuadidos de que no disgustará al curioso , que haciendose cargo de la dificultad de la empresa disculpará mis descuidos. Algunos demasiadamente criticos notarán , que me he valido de los trabajos de otros : pero hallo mi defensa en Afranio Romano , poeta insigne , que á los que le acusaban de haver mezclado en sus obras muchas de Menandro , respondia , que no solamente se havia aprovechado de él ; sino de todos aquellos en quienes havia hallado cosas , que le agradaban mas que las suyas. Y sabemos que Virgilio fue imitador de Homero , Marco Tulio de Platon y de Demostenes , copiandolos á la letra.

Y Macrobio aconseja á los que desean aprovechar en escribir substancialmente , que imiten á las abejas en buscar flores diversas en campos diferentes , para que el gusto y licor de todas se convierta despues en una miel sabrosa.

Hace tambien á mi intento lo de Plinio , que dice es verguenza noble y agradable confesar el beneficio recibido , nombrando aquellos , de quienes nos huviesemos aprovechado ; y siguiendo yo este exemplo , he sacado lo mas del referido Rodrigo Mendez , juntando muchas del Veedor Luis del Marmol Carvajal , de Garibay , Ambrosio de Morales , Florian de Ocampo , Mariana , del

Chronicón Universal de Maldonado , Escolano , Estevan de Corvera , Raphaél Volaterrano , y otros muchos , que referimos en el discurso de esta obra , asi estrangeros , como propios. Por tanto recibe , discreto Lector , este mi trabajo con la benignidad que espero : porque para mi es sensible ignore el comun de nuestra Nacion Española su origen , grandeza y antigüedad ; la Fé que con tan ardiente constancia conserva ; los meritos y prudencia de los Sagrados Prelados que ha tenido ; la multitud de tantos Santos Nacionales que la exaltan ; el incomprehensible numero de Doctos que la ilustran ; los valientes Campeones que la ennoblecen ; la canonica celebracion de tantos Concilios que la glorifican ; y la memoria de tradiciones que la hacen venerable.

Yá veo , que no faltará quien note , que de esto hay mucho escrito : no lo niego ; pero tampoco lo hallará en compendio , y en tan corto volumen como este , ni con la generalidad , que comprehende la Poblacion de España , que ingenuamente te presento , adornada de exquisitas y singulares noticias , que añado á todas las capitales de estos Reynos y demás pueblos. Si no te agradáre , servirá de materiales , por su conjunto , para que otro mejor ingenio perfeccione y esmalte con erudicion mas elegante obra , de cuya naturaleza no encontrarás al presente otra tan completa , en tanto que alguno mas noticioso ofrezca mayor servicio á la patria , pues yo seré el primero en mostrarme agradecido.

He procurado ajustarme á los preceptos historicos mas principales , como son , *verdad* , *ingenio* , *arte* y *lengage* ; de modo , que en lo primero he seguido lo mas probable de los Autores mas clasicos : en lo segundo me he estendido á lo

que

que dá lugar mi cortedad : en lo tercero observé lo mas suave ; y en lo quarto y ultimo he seguido lo mas preciso , porque no puedo remontar la pluma con relevantes hyperboles , quando no las alcanzo , y solo hallarás lo que se requiere al método de la Historia en nuestro natural Castellano.

He puesto todo cuidado en no cargar la narrativa de mucho ropage , para evitar de esta suerte la confusion ; pero al mismo tiempo que no parezca un esqueleto , ó un cuerpo sin carne , uniendo la Geographía y Astronomia , hermanas de la Historia , para adorno y esplendor de ella , y conocer la graduacion y signatura de las ciudades mas principales , para cuyo efecto he registrado las Cartas y Mapa-Mundo , con la observacion de los Cielos y Planetas. Asimismo he procurado coordinar , sin romper el hilo de la Poblacion , una coleccion de los sucesos mas dignos de memoria , incluyendo en cada parte la que le tocó , no especificamente , asi porque no es el objeto de nuestro principal asunto este , como tambien porque seria preciso acumular muchos Tomos ; no obstante expongo lo que basta para adornar y entretexer la obra , y quitar precisamente el hastío que causa la repeticion de una misma esencia de las cosas de los pueblos.

Llenaron mi gusto , y movieron mi animo para adornar la Poblacion General de España las esclarecidas hazañas de nuestra Nacion , pues no tiene que embidiar á otra alguna en grandezas , ni menos que mendigar proezas memorables , y sucesos excelentes para formar sus Anales.

No es mi intento disputar sobre las opiniones , sino solo el darlas tales quales son con sus fundamentos , para que el Lector haga justicia en ellas co-



mo le dictáre la razon , pues en cosas dudosas cada uno puede sentir con libertad.

Si reparase el escrupuloso la falta de citas , tambien advertirá prudente , que sería inmenso el cúmulo de ellas , y otro tanto el volumen , por lo que hemos puesto las mas precisas , y que son del intento.

Insertamos nuevamente los Presidios de Africa , de que carecen tanto nuestras Historias ; porque siendo la ingratitude ( principalmente á la Patria ) abominable vicio , y el amor á ella loable , he considerado ser de mi obligacion servir á la mia , poniendo la antigua ciudad , plaza y fuerzas de Melilla.

No pretendo en esto la gloria vana , no el aplauso , sino el de nuestra Nacion.

No estrañaré que no sea del gusto de todos , porque las cosas que penden del comun dictamen , están expuestas á semejante golpe : exemplo suficiente tenemos en Hipocrates , pues fue reprehendido de Platon ; y en nuestra Nacion , Seneca de Aulo-Gelio ; Geronymo de Zurita de Alonso de Santa Cruz ; Mariana del Marqués de Mondejar ; y el erudito Feijóo de tantos como han perseguido sus escritos , con otros muchos , en que no hay para que detenernos. Si he errado , corrige con piedad tantas faltas , considerando , que es mucho mas fácil reprehender , que no imitar. VALE.

# PROLOGO DEL TOMO II.

## AL LECTOR.

**A**Dvertí en el prologo del primer tomo muy de paso las reglas ó partes que se requieren para escribir historia, y la obligacion que debe practicar el buen Chronista en el desempeño de ella: ahora no tan solamente he de referir las partes de que debe componerse, mas tambien el fruto, que se saca de leerla, y lo que importa á todos su instruccion, pues ella abraza y compendia todas las facultades politicas y sociales para el adorno y cultivo de un hombre sabio, erudito y perspicáz.

Historia que tiene su derivacion del verbo Griego, que corresponde al Latino *speĉtare* ó *cognoscere*, segun S. Isidoro, es narracion verdadera, compuesta y adornada de cosas hechas ó dichas, para imprimir eficazmente la noticia de ellas en la memoria de los hombres.

El sugeto de la historia son los mismos hombres, no en quanto se mueven y respiran, porque estas cosas tienen respecto á la Philosophía, sino en quanto tratan ó hablan de negocios publicos, ó hechos privados, ilustres y famosos, no vulgares ni comunes; y el fin de la historia es contar las cosas sucedidas, para exemplo y beneficio de todos.

El origen y principio de la historia es muy dificil de hallar, asi por su grande antigüedad, como por la diversidad de opiniones, que sobre esto han tenido autores muy graves.

Dice Macrobio en el primer libro de los *Saturnales*, que antes de la venida de Saturno, todas



das las cosas en cierta manera estaban ocultas y confusas, y que después de haver él juntado y unido entre si el pueblo rudo y grosero, empezaron á ser notados los hechos de los hombres, que antes de él en aquella barbara edad havian sido pasados con silencio, y que por esto en la parte superior del Templo de Saturno en Roma fueron puestos los Tritones con trompetas en las manos, y las colas escondidas en la tierra, para señalar de este modo, que antes de Saturno todas las cosas estaban ocultas y encerradas, y que después de él, con la anotacion curiosa de los hombres, se fueron descubriendo; pero no dice quien fue el primer inventor de la historia.

Plinio después en el lib. 7. dice, que fue Cadmo Milesio el primero que compuso historia; pero Flavio Josepho en el libro de las Antigüedades Judaycas trae, que fue Cadmo Milesio el primero que la escribió entre los Griegos; y en otra parte parece que sienta haver sido los Egypcios inventores de la historia.

Eusebio en los libros de *Preparacion Evangelica* atribuye esta invencion á Moysés; y otros quieren que Abrahán haya sido el primero que anunció la Historia de la Creacion del Mundo, y de las cosas sucedidas hasta su tiempo, y que después Moysés las ingirió en sus escritos.

Otros dicen, que Noé, después del Diluvio, á la raiz del monte Gordiano dexó escritas en una piedra las cosas hasta su tiempo acaecidas; y algunos, que la Historia tomó su principio desde el tiempo de Nino, Rey de Babylonia, ochocientos años antes de la guerra Troyana. De manera que en tan grande variedad de opiniones, será casi imposible descubrir la verdad; pero yo me  
aten-

atengo á la opinion de Sebastian Fox y de Antonio Viperano , los quales sienten , que las memorias de las cosas hechas en aquellos tiempos primeros anduvieron por tradiciones de padres á hijos , y que por ventura con algunas señales las fueron notando , como con estatuas , ó figuras geroglyficas, hasta que los carecteres y letras fueron inventadas por diferentes Naciones ; y que entonces comenzaron á escribir las cosas que sucedieron y pasaron á ellos de mano en mano , naciendo de esta manera el origen y la institucion de la Historia escrita.

Divide Aulo-Gelio en el libro 4. de sus *Noches Aticas* la Historia en dos especies: la una dice que se llama en Griego *Ephemerides* , y en Latin *Diario* , que no es otra cosa mas de una narracion ó descripcion hecha de dia en dia de todos los sucesos que uno emprehende escribir. De esta manera escribió su Historia Constancio Felice , y tratan de estas *Ephemerides* ó *Diarios* Oroncio Misaldo , Pontano , y otros muchos.

La otra especie llama *Chronica* ó *Annales* , que es un contar y escribir las cosas pasadas conforme sucedieron , año por año , de la qual especie hablando Marco Tulio en el libro de su *Orador* , dice : *Que no era otra cosa la Historia entre los Romanos , que una junta y alegacion anual de lo sucedido , y que á los Pontífices Maximos tocó el cuidado de escribir estos Annales , hasta el tiempo de Publio Mucio ; y que los escribian para dexar memoria de los hechos de sus antecesores.* A estas dos especies dichas se añade la tercera , que se llama *Historia* llanamente , sin particular ni precisa determinacion puntual de tiempos ; y asi de parecer de Isidoro la Historia es de aquellas cosas que en el tiempo del Historiador han sucedido ; y los Ana-

es, de las que en muchos siglos antes sucedieron: por esto dicen, que Salustio es contado entre los Historiadores; y S. Geronymo y Eusebio entre los Chronistas y Escritores de Anales.

A estas tres especies añade Isidoro aún la quarta, que son los Kalendarios, los quales abrazan las cosas sucedidas de mes á mes. Pero en fin la mas aprobada y verdadera especie de Historia sin duda es aquella en que se guarda y observa el orden y curso de los años, por estar incluidos en ellos los meses, los dias, y los demás espacios de tiempo en que se escriben las otras; aunque si los diarios saliesen verdaderos, serian de tener en mayor estimacion, por aquel mas distinto conocimiento cursivo que se alcanzaria de la comprehension de las cosas.

Finalmente digo, que debaxo del nombre general de Historia están comprehendidas todas las especies de ella, así las que se escriben por años, meses, lustros, eras y olympiadas, siglos ó edades, como las que siguen los Imperios, Reynos y Pontificados: yá sea, que sus Escritores emprendan escribir Historia universal, como *Herodoto*, *Polybio*, *Diodoro Siculo*, y otros muchos; yá que se den á tratar cosas diversas, como *Solino*, *Plinio* y *Valerio Maximo*; ó que poniendo la mira en cosas particulares, escriban de algun Reyno, Republica, ó Provincia.

De qualquiera Historia de estas se ha de sacar el provecho que corresponde al fin por que se escribe; de manera, que leyendo la narracion de las cosas, se han de ponderar las causas que los movieren; de ellas sacar la identica razon y conveniencia que hubo para haver de suceder de aquella manera, y la que havia para poder acaecer de modo diferente: notar las oraciones y razonamien-



mientras que se hacen sobre cosas sustanciales; los efectos que sacan, y las respuestas que se dan, negando, ó concediendo el fin de los pretendientes; la llaneza de los unos, la disimulacion de los otros; los consejos y los pareceres en las consultas y las capitulaciones para la paz ó tregua, de donde dimanó la guerra; y finalmente sacar de todo esto reglas de experiencia para valerse de ellas, quando fuere menester en aprovechamiento suyo, ó del comun.

De la anotacion curiosa de su conjunto, y de todas sus partes, se vá criando en el entendimiento un habito práctico y tal facilidad de pensar solidamente, que sobre cada razon llega á saber hacer discursos elegantes y diferentes, para escoger de ellos los mas convenientes al tiempo y al negocio.

Con esto solamente han llegado muchos hombres á ser grandes Politicos, y á saber gobernar Provincias, Republicas, y aún á escribir y formar leyes y preceptos, con notable provecho universal; y así la Historia puede con razon llamarse Philosophía Morál, puesta en práctica, ó como dice Cicerón, maestra de la vida, regla del entendimiento, y un arte general, que comprehende todas las demás artes y ciencias humanas; porque la Theología consiste (gran parte de ella) en las Historias del Viejo y Nuevo Testamento: las leyes civiles en los edictos y mandamientos de los Emperadores, en las respuestas de los hombres prudentes, y en las costumbres de los Príncipes, que son cosas historiales: la Medicina en la Historia de las enfermedades, y en la de las plantas y minerales, y otras cosas muchas veces experimentales: la Philosophía general en las causas naturales, como fueron, y de que son los exemplos

de virtud , que nos dán los pasos de la Historia en lo morál; y asi de esta manera compendia, abraza y conserva dentro de si todas las partes de que pueden sacar los hombres sabiduría , utilidad, temor , prudencia y provecho.

En ella está la luz de la verdad , el testimonio cierto de los tiempos : ella es vida de la memoria , memoria de las vidas , y autorizada embaxadora de la antigüedad.

Por esto dice Marco Tulio , que el no saber nada de las cosas que sucedieron antes que naciésemos , era siempre ser niños ; y que el tener noticia de los hechos antiguos y cosas memorables que pasaron , es , además de ser cosa provechosa, casi divina.

Tratando asimismo Diodoro Siculo de su utilidad , dice: que es hermosa cosa y muy discreta sacar de agenos errores el mejoramiento de nuestra vida , y por el exemplo de los otros conocer lo que nos conviene escoger , ó desechar.

De manera , que es el conocimiento de la Historia una verdadera institucion y preparacion de los hechos politicos , y una maestra principal, que enseña á vivir honrosamente , y á tolerar con paciencia las mudanzas de fortuna ; porque ella pone delante de nuestros ojos exemplos ilustres de hombres señalados en el gobierno de Reynos y Republicas ; los trances , infortunios y operaciones de los valientes campeones en la milicia ; la virtud y rectitud de Sacros Prelados , y todos los demás hechos honrados de la vida privada, el fruto que puede cogerse de la prudencia , disimulacion , ó entereza ; los peligros y los daños que nacen de la injusticia ; y finalmente la razon de los buenos y malos sucesos , para que de ellos aprendamos á regirnos , ordenando  
nues-

nuestras operaciones sabiamente.

De aqui viene , que la Historia instituye la vida civil , edifica la espiritual , aumenta la sabiduria , adorna la elocuencia , amplifica la practica , y á todas las ciencias trae admirable consonancia para el orden de su practica y socorro.

Diez cosas principales ha de tener la buena Historia : *Méthodo* , *verdad* , *medida* , *belleza* , *gravedad* , *claridad* , *elegancia* , *sutileza* , *honestidad* y *decoro*. Al *méthodo* se aplica todo el orden de la composicion del cuerpo de la Historia y de sus partes. A la *verdad* la averiguacion de todo lo que se dice ; y ha de ser de tal manera , que no se diga cosa alguna , que no se dé luego la prueba de ella , dexando el entendimiento del que lee satisfecho en todo , y en nada dudoso. A la *medida* toca saber á donde ha de comenzar , y hasta á donde ha de estenderse y acabar , y que en todo sea de manera breve lo mas que pueda , sin dexar cosas necesarias , ni decir mas de lo que fuere menester. A la *belleza* y hermosura conviene que esté adornada de oraciones , de sentencias y de buenos dichos , y que sobre todo , no dexé aquellas cosas , que fueren dignas de memoria y aprecio. La *gravedad* consiste en autorizar lo que dixere , de manera que se le deba con razon dár credito , y en no tratar cosas menudas , sino de peso , y substancia. La *claridad* en que no hable , ni diga palabras ó terminos estravagantes , y fuera del comun uso de hablar en el idioma que se escribe , porque muchos hay ( y mas en nuestros dias ) que escriben Castellano , y pronuncian en Francés. No ha de traer figuras , ó enigmas , ni razones ambiguas , sino que vaya declarando lo que dixere con uso limado , y en buen lenguaje.



ge. La *elegancia* es casi lo mismo que esto, porque se aplica al estilo, el qual no ha de ser demasiadamente curioso, ni afectado, sino facil y corriente, por todo igual, sin baxar, ó subir de punto, si no fuere en las oraciones ó razonamientos en que se ha de tener consideracion á la calidad de la persona que habla, y á la materia de que se trata. La *sutileza* se muestra en los discursos que hace el entendimiento quando se le ofrece alguna cosa obscura ó dudosa, buscando razones probables ó verisimiles, y en investigar las causas ocultas de los efectos. La *honestidad* se emplea en no decir, ni callar cosa alguna por aficion ó pasion, ni por interés, y en hallar terminos decentes para declarar las cosas, cuyos nombres pueden ofender el oído. Y finalmente el *decoro* es la regla y la virtud, que dá su debido punto á las cosas referidas, y á todas las demás de que está fabricada la máquina de la buena Historia.

Esta es una breve suma de las qualidades que ha de tener la que huviere de ser tal, y por ellas podemos sacar facilmente la del buen Historiador, que segun dice Luciano, primeramente ha de estar dotado de una cierta prudencia, ó entendimiento natural, acompañado de aquella facultad de bien considerar y discernir, que suele dar la naturaleza, sin que se aprenda por arte ó por doctrina; y despues ha de asentar sobre este fundamento las reglas del arte, para que siguiendo aquellas, vaya labrando el edificio y ornato de lo que escribe.

Quiere que sea prudente, juicioso y diligente en conocer las cosas dignas de alabanza y de reprehension, como tambien en hallar antigüedades.

Que

Que sea copioso de exemplos , y de buenos dichos , lleno de sentencias , práctico en las cosas del mundo , versado en los públicos negocios , descubridor de los hechos ocultos , inteligente en las cosas de la guerra , y exercitado en el trato y manejo de negocios de importancia : hombre grave , docto , cuerdo , estudioso , y de otras virtudes adornado . De manera que no puede ni debe escribir historia el que no tuviere las calidades referidas , porque sería entremeterse con falta de habilidad en negocio ageno , y de tan grande importancia , que todo consiste en honra de Reynos , Provincias , Estados y Naciones . No es menos digno de anotacion el que correspondan los titulos al principal objeto de la obra , porque muchas veces suelen buscarse brillantes , que no corresponden á la primera idea que se formó .

Estas son las principales reglas , que pueden servir de aviso al menos culto en la historia , y al versado en ella no le agravia en estos documentos , que miran solo á instruir la juventud .

**VALE.**

**PRO.**

# PROLOGO DEL TOMO III.

## AL LECTOR.

**N**O dudo que el Lector habiendo registrado el dilatado campo , que le ofrezco en todas las cosas , que son dignas de saberse de nuestra Region Hispanica , reparará , falta una parte no poco apreciable en relacionar la preexcelsa Orden del Toysón de Oro , habiendose executado con las demás Ordenes Militares de esta clase establecidas en España , donde resplandecen como Astros luminosos la Fé , la Religion , valor y dignas hazañas de tan loables y piadosos Institutos. Pero habiendo llevado el método de poner en cada pueblo lo que corresponde al ornato y esplendor de ellas , como havrá notado el Lector , tambien conocerá prudente no tiene la esclarecida Orden del Toysón lugar proprio , porque no fue en nuestra España donde tuvo su origen. Pasarla por alto seria muy reparable , y no conveniente al asunto , pues es propria de nuestra Nacion , y de singular aprecio en nuestros Monarcas , adornando con ella sus Augustos pechos , estendiendola liberalmente su Real magnificencia á muchos principes de Europa , que aprecian incluirse en esta insigne Orden , como tambien los Infantes y grandes Señores , ufanos con tan decoroso distintivo. Por esto he determinado ponerla aqui en vez de prologo , para que sin faltar á lo uno , ni á lo otro , quede satisfecha la curiosidad , y yo cumpla con mi intento : siendo la mas apreciable prerrogativa que goza el hombre ( ó se figura en este mundo ) la nobleza ; pues vemos que el que la tiene , por aumentarla , y el que no la posee , por adquirir-



rirla , no escusa un magnanimo corazon el exponer su persona , y vida á quantos riesgos , y peligros encierra , ya el vasto imperio de Neptuno , ya el iracundo furor de Marte , ó al infatigable peso del sabio Apolo , ya los estrados , y tapetes de Minerva ; no asi en la primera edad del mundo , quando la vasta corteza de los hombres era una masa comun , con una misma igualdad , siendo todos hijos de iguales padres , y que consiguientemente eran todos de una clase para la calidad , y riquezas , por ser todos los bienes , y los hombres de aquel tiempo comunes , y generales , sin que hubiese intereses , ni utilidad privada particular para alguno : es esto tan claro , que no es necesario contestar á que lo afirman antiguos , ni graves Autores , pues lo trae bien claro , y expresamente por todos San Isidoro.

Despues por la malicia , y ambicion humana , creciendo aquella , y aumentada esta , se fue quebrando el derecho de la compañía , y docilidad , y cada uno se apropió , y adjudicó la parte , y porcion que pudo conseguir con sus fuerzas , y poder : asi lo afirma , y expresa San Clemente Papa en sus Epistolas. De esta manera , despues del general diluvio que padeció el Universo , siendo Nembrot el mas valiente , y esforzado de los de aquel tiempo , fue el primero que señoreó con absoluto poder al genero humano ; quien levantado por Caudillo , y Principe de todos , con loca , y temeraria osadia intentó la fabrica de la Torre Babylonica , levantando su dusmesurado atre-

vimiento , para librarse del castigo en caso de otro diluvio , del poder de su Hacedor ; pero quedó frustrado su loco , y presumptuoso arrojo con la variedad de lenguas que la Divina Omnipotencia infundió en aquellas gentes , con lo que confundiendo entre sí , se vieron obligados á separarse los unos de los otros , y á transitar varias regiones del Orbe , eligiendo Caudillos que los governasen : despues , con el tiempo , tomaron titulo de Reyes , y Magistrados ; y aquellos que mas gratos les eran á sus preceptos , voluntad , amistad , ó parentesco , fueron distinguiendose de los demás , empezando de aqui los Nobles , y Cavalleros , quedando el resto del pueblo , y gente comun por plebeyos , y pecheros : con que sucediendo los hijos á los padres de unos en otros tuvieron origen , y principio los estados que llamamos noble , y llano.

Despues de este primer tiempo en que se empezó á diferenciar , y distinguir la gente del mundo , muchos de aquellos que habian quedado en el estado comun , consiguieron , unos por su valor , otros por sus virtudes , y algunos por tyranía , y violencia , el ser tenidos , y colocados en la estimacion , ó respeto por los primeros de la Republica , y llegaron á conseguir Imperios , y Reynos.

Estos son los primitivos cimientos de la nobleza , fausto , y ostentacion de la tierra , y la que han graduado los Jurisconsultos para distinguirla en tres clases , ó esferas , de esta manera : La pri-

me-

mera , y con justa razon mas excelente , es la que llaman *Theologal* , y es la que consiste en estar en gracia de Dios , pues mediante ella somos aceptos , y agradables á nuestro Criador , como unico fin á que fuimos criados.

La segunda especie , ó clase de nobleza es la *Natural* : esta , no solo puede concurrir en los hombres , adornados de tan sobresalientes prendas naturales ; pero tambien aun en las criaturas irracionales , y vejetables , á proporcion de sus virtudes morales : en los animales , y brutos segun sus apreciables qualidades , pues los mansos , leales , humildes , y valerosos , en tiempo oportuno , y honesto para algun fin util , deben , y son reputados por nobles : de las plantas , ya se vé son todas nobilissimas las que sirven con utilidad al sustento , medicina , y fragrancia , á proporcion de la excelencia , y bondad de cada una al beneficio humano. La tercera , y ultima clase de nobleza es la *Civil* , ó *Publica* : esta consiste en la que se hereda de sus mayores , ó en la que dá el Soberano por algun señalado servicio , ya sea por su espontanea voluntad , ó ya por la que se adquiere , y consigue por algun puesto , ó empleo preeminente , que exerce para bien del publico , sea adquirido por armas , ó letras , segun prueba elegantemente el celebre Jurisconsulto Bartulo en sus Proverbios , donde dice : *Que asi como en la nobleza Theologal es noble aquel á quien Dios por su infinita misericordia delante de sí hace gracioso , asi tambien delante de los hombres*

Bart.in Pro-  
verb. cap. 8.  
p. 2. f. 1.



*es, y debe ser noble aquel á quien lo hace el Principe, ó la Ley; porque los Reyes, y Principes tienen en la tierra el lugar de Semi-Dioses, á quien con justa razon debemos amar, y reverenciar.*

Para esto han establecido los Reyes, y Principes varias dignidades, empleos, y ordenes esclarecidas, para ennoblecer, y distinguir á los dignos vasallos, y otras personas á quien quieren mostrar su magnificencia, y proteccion: una de estas es la principal, y mas excelente, no solo en España, pero en Alemania, Italia, y Francia, la insigne Orden de Caballeria del Toysón de Oro, que tuvo principio en el siglo XV. y aunque es la mas moderna en España, es tambien la mas apreciable por la grandeza de sus atributos. Fue instituida en el año de 1429. en el dia 10. del mes de Enero por Phelipe II. llamado el Bueno, Duque de Borgoña, y Conde de Flandes, durante la solemnidad de su casamiento con la Princesa Isabel, hija del Rey Don Juan Primero de Portugal, el que deseando hacer una grande cosa con que honrar la Cavalleria, y premiar sus vasallos, instituyó una Orden, que llamó del Toysón, ó Bellocino, teniendo memoria del que Gedeón, de la Tribu de Manasés, Capitan fortisimo de los Hebreos, halló una mañana cubierto de rocío en medio de cierto campo seco, y él le exprimió en un nacar, ó concha que ofreció á Dios en sacrificio, y fue señal de la victoria que Dios le prometia con 300. hom-

hombres, como parece del Libro de los Jueces, cap. 7. contra muchos millares de Madianitas. Quiso que fuesen 24. los Cavalleros de su institucion, otros que 30. de los mas principales, ilustrisimos, y de grande animo, y esfuerzo, de los quales él habia de ser cabeza. Establecieron por Patronos á Dios nuestro Señor, con la Sagrada Virgen Maria, y al Apostol San Andres, tomando por insignia para las funciones, y actos de la Orden unos vestidos largos negros, y al cuello una cadena compuesta de eslabones dobles, entrelazados de pedernales, todo de oro, inflamados de fuego, con esmaltes de azul, y los rayos de roxo, al extremo, y cabo de la cadena un Corde-ro, ó Toysón, esto es, la piel con su lana de un Carnero, tambien de oro, liado por el medio, y suspendido del collar, haciendo alusion al Bellocino referido de Gedeón: la cadena de eslabones dicha añadió al Bellocino Carlos, hijo, y sucesor de Phelipe el que instituyó esta Orden. Juntabanse de tres en tres años, asi para reemplazar el numero, si faltaba alguno de los Cavalleros, como para tratar negocios de importancia concier-nientes á la Orden, y á la Republica Christiana. Ha sido, y es sumamente venerada esta esclare-cidisima Orden, asi por el Emperador Maximi-liano, que casó con Maria, hermana del referido Carlos, y por su hijo Phelipe Primero Rey de España, como del Emperador Carlos V. hijo de este, quien en Bruselas, en un Capitulo que ce-lebró con los Cavalleros año 1516. aumentó el  
nu-

numero de estos hasta 51. y la traxo á España dan-  
dole el mayor lustre , y esplendor entre todas las  
antiguas que habia en este Reyno ; pues no pue-  
den ser de esta Orden no siendo Principes , y  
grandes Señores , ó esclarecidos sugetos , que ha-  
yan hecho notorios , y señalados meritos al Estado.  
Su Gran Maestre es constitucion deba ser el Ge-  
fe , y Cabeza de la casa esclarecidissima de Bor-  
goña , y como tal lo son los Reyes de España,  
que siempre lo han sido desde el Emperador Car-  
los V. que conservan en el mayor aprecio , dan-  
do el Toysón á sus hijos , y á los mas distingui-  
dos Señores de estos Reynos , y á muchos de los  
estraños , con que premian señalados servicios , y  
en donde concurren en las funciones publicas , y  
demás actos solemnes para el mayor lucimiento,  
acompañando al Rey en Capilla , y en las de-  
más funciones publicas con los referidos colla-  
res. VALE.



TABLA DE LOS REYNOS,  
y Provincias que se contienen en este  
primer Tomo.

<b>D</b> escripcion del Reyno de Castilla,	fol. 65.
Del Reyno de Leon, y Asturias,	f. 71.
De la Provincia de Estremadura,	f. 298.
De los Reynos de Andalucia,	f. 341.

TABLA DE LOS REYNOS

Y los lugares que se contienen en este

Primer Tomo.

De la descripción del Reyno de Castilla, fol. 67.	
De la Reyna de León, y Asturias, fol. 71.	
De la Provincia de Estremadura, fol. 228.	
De los Reynos de Andalucía, fol. 341.	

---

---

POBLACION GENERAL  
DE ESPAÑA,

SUS TROFEOS, BLASONES,  
*y conquistas heroycas, descripciones agrada-  
bles, excelencias gloriosas, y memora-  
bles sucesos: con muchas y curio-  
sas noticias.*



España triunfante, bien celebrada por insigne, opulenta y rica, que hace cabeza Imperial del Dragon de Europa, y es la mas Occidental de toda ella, Emperatriz de dos mundos, terror de los infieles, columna de la Religion Catholica, y primogenita de la Christiandad, á quien las edades aclaman ilustre, pregonan excelente, publican valiente, confiesan invicta, y aplauden soberana.

Esta pues, que los Cosmographos pintan y demuestran en figura y geroglifico de hermosisima, grave y triunfante Dama, adornada con preciosos vestidos, ceñidas las sienas con Imperial diadema, cetro en la diestra mano, y en la otra la bella cornucopia de Amalthéa, fecundo colmo de varios frutos; y por despojos cofres de riquezas, escudos, dardos ó saetas, y á sus pies un gran numero de coronas; fue poblada, segun los mas clasicos Autores ( y dejando varias opiniones ) por el Patriarca Tubal, hijo quinto de Ja-



fepht, y nieto de Noé, que aportó con sus gentes, Armenios y Caldéos, por los años de la creación del Mundo 1798. y del Diluvio universal 142. y antes del nacimiento del Divino Redentor 2163. un año antes, que Samothés su hermano fundase la población de Francia. Es la cuenta, que escribe el famoso Chronologo Geronymo Martél, imparcial, para no ser reprobado.

*Nombres antiguos.*

Muchos Autores traen que esta porción de tierra se llamó *Setubalia*, del nombre de su primer poblador. El Padre Mariana lo reprueba. Quien podrá acertar la confusa antigüedad! Los Hebreos llamaron á España *Sepharád*, que en nuestro idioma suena limite ó termino. Es innegable, que despues tomó nombre esta bella y deleytable península de Hispan, su quarto Rey, hijo de Hercules, el primero que tuvo armada naval (y no de Pan, como suponen otros) ni de Ibéro, hijo de Noé, de que tambien sacan rigurosa analogia. Que los Tubalos son los Ibéros, con Josepho lo sientan muchos de los antiguos. La duda mayor para mí es, si los Ibéros de Asia son estos, ó los de Europa. La controversia es grave. San Geronymo y Beda con otros sientan que los Celtibéros eran vecinos de los Celtas, que son los Franceses; á diferencia de los Ibéros de Asia, entre Colcos y las Armenias.

*Situacion y graduacion.*

La postrera de las tierras acia donde el Sol se pone, es nuestra España, puesta y situada debajo de la templada zona Septentrional, gozando desde la mitad del quarto y quinto, y aun parte del sexto clima, en la parte Meridional, que se aparta 35. grados del Equador: su mayor dia de 14. horas y 30. minutos. En la Septentrional, que cae debajo de los 44. grados y 10. minutos, se estiende á 15. horas y 30. minutos.

Es-

Está colocada esta fecundísima porción entre Africa y Francia: cuyo sitio describe con elegancia, y sin pasión nativa Justino, que fue el compendiador de Trogo Pompeyo. Dice así, lib. 44. *Yace España entre Africa y Francia, encerrada con el estrecho del Oceano y los montes Pyrinéos: siendo mas fértil, que ninguna de estas dos; porque ni es tostada con la fuerza del Sol, como Africa, ni fatigada con vientos, como Francia: logrando un medio entre las dos, porque participa del calor de la una, y de las fértiles y sazoadas lluvias de la otra.*

No ha sido empleo de menor fatiga el señalar á España su figura: los mas, siguiendo á Estrabón, quien confiesa que lo halló así recibido de todos los Autores antiguos, la describen quadrangular, en figura de una piel de buey, tendida la cabeza al Occidente en Portugal, y la cola para Oriente en Cataluña. Ambrosio de Morales se desveló en este asunto, y es del mismo sentir. Los modernos quieren aora por sus tablas Geographicas persuadir, que es bastante difícil señalar su perfecta figura, á causa de los promontorios ó cabos; porque sobresaliendo estos en diferentes ángulos, hacen que pierda el methodo de su observacion, y quieren sea pentagona irregular. Lo que no tiene dificultad es, que al Norte está Galicia, Asturias, la Cantabria confinante á Navarra; al Medio-día Valencia, Murcia, Granada y Andalucía: cuyos Reynos rodeandola, queda al Norte, Medio-día y Occidente el mar Oceano, y al mismo Medio-día el Mediterraneo, con los montes Pyrinéos á Oriente, que hacen límites ó linderos de la Francia. En el medio están las Castillas, Leon, Estremadura, la mas parte de Aragón, declinando á Levante: de manera, que si no fuera por las ochenta leguas de cordillera de sierras, abrazando

*Figura.*



ambos mares , desde el promontorio Orlaso , junto á Fuente-Rabía , hasta el de Venus , ó de Creus , en el Mediterraneo de Cataluña , quedára isla perfecta.

Para mas clara demostracion describirémos hydrographica y geographically su latitud , longitud , y tambien su circunferencia , que dejó de explicar Rodrigo Mendez en su *Poblacion*. Empezando desde Colibre , ó Perpiñán , margenes del Mediterraneo , lindero de la Francia Narbonense , hasta el Cabo de San Vicente en el Algarve , promontorio el mas Occidental que entra en el Oceano , cuentan 264. leguas de longitud ; y desde Creus á la punta de Tarifa 196 ; al puerto de Mongía en Galicia otras tantas ; y su latitud , del Ferról hasta Cabo de Gata , Reyno de Granada , 160.

*Longitud.*

*Latitud.*

*Circunferencia.*

*Cataluña.*

Por su circunferencia 642. leguas de costas , en esta manera : Contandose desde el Cabo de Creus , termino antiguo de la Galia , doblando la distancia de aquel promontorio , se presenta el Castillo y Plaza de Rocés , y á corta distancia se descubre Castellón de *Ampurias* : caminando al Poniente se encuentran las Islas Medéas , ó de Medá , con su fortaleza , frente de la boca del rio *Ter* : siguese el Cabo de Palafugell , y á la otra parte se vé la villa de Palamós. Corriendo esta costa , se llega á la de San Feliú de Quixols : á poca distancia se levanta el Cabo de *Tosa* , que antiguamente se llamó *Lamariium* : se aparece luego la villa de *Blanes* , donde el rio *Tordera* desagua en el Mediterraneo , puerto que es el primero que corresponde al Medio-dia en la costa de España : mas adelante está el Puerto de Cabella , que le acompañan varias ensenadas hasta Mataró , casi quatro leguas de *Barcelona* : Ilustrando al vistoso muelle de esta ciudad la her-

*Barcelona.*



mosa Marina que le rodéa ; y dejandose ver la elevada montaña de *Monjuich* , cuya inexpugnable fortaleza se lleva el título de principal Atalaya de Cataluña : está poco distante *Llobregat* , quien tributa al mar sus aguas una legua de Barcelona. Corriendo esta costa , están las villas de *Castil de Fels* , *Sitges* , *Torren de Barra* , y *Tamarit* , con distintas ensenadas y puertos. Vese luego la antigua *Tarragona* , con su despoblado puerto de Saleú ; continuandose la playa de su fertil campo hasta el *Hospitalet* , todo falda del celebrado *Coll de Balaguér* , que al presente tiene muy buena fortificacion. Prosigue por toda la ribera la aspereza de grandes sierras , y rematan en el golfo de la *Ampolla* , y bocas del caudaloso Hebro , formando algunas isletas , que hacen famoso y seguro el capacísimo puerto de los *Alfaques* : llegase ultimamente al rio de la *Cenia* , termino que parte el Principado que hemos tratado , con el Reyno de Valencia.

El primer lugar que se ofrece en su playa , es el de *Binaróz* , y á distancia de dos leguas sobresale el promontorio ó escollo de *Peñíscola* , con su invencible Castillo , y poblacion fortificada. Se va estendiendo una dilatada playa hasta la Torre de Oropesa , á que se siguen algunas ensenadas , y luego se descubre *Castellón de la Plana* , coronando varias atalayas : la costa llega al rio *Murviédro* : de aqui se vá al *Grao* de Valencia , y boca del rio *Turia* , en cuya Marina no hay considerable poblacion. A poca distancia se ve una laguna espaciosa , ó *Albufera* , donde tiene su principio un promontorio que entra en el mar por el antiguo seno Sucronense , conocido por el Cabo de *Cullera* , del nombre de esta villa. De la otra parte desemboca el rio *Xucar* ; viendose mas adelante *Gandia* ,  
Oli-

Valencia.

*Oliva*, *Denia*, *Xábea*, y otras poblaciones. Aquí forma su asiento el promontorio *Dianio*, ó *Artemelio*, dicho comunmente *Cabo Marty*; y dando la vuelta, sigue la costa por *Benisa*, *Calpe*, *Benidorm*, y *Villa-Joyosa*, en las saladas ondas del seno *Illicitano*, mas conocido *Puerto de Alicante*: se entra á visitar esta ciudad, encontrandose al *Medio-dia* la pequeña isla de *Santa Pola*. En tierra firme se ven las *Salinas*, y á poca distancia la entrada que hace en el mar el rio *Segura*. Mirase tambien á *Guadamar*, y otras poblaciones y atalayas hasta el Reyno de *Murcia*.

*Murcia.*

Señala el *Cabo de Palos* sus principios; y algunos *Cosmographos* terminan en el la linea ó lado oriental de esta península: luego se presenta *Cartagena*, con su celebrado puerto, á la vanda Occidental de aquel cabo: este es uno de los mas abrigados, y seguros del *Mediterraneo* por naturaleza. Continúase la Marina de este Reyno por el rio *Guadaletín*, y seno *Virgitano*, hasta el rico Reyno de *Granada*.

*Granada.*

*Vera* es su primera ciudad marítima: se sigue *Muxacra*; y vistiendose esta costa de algunas poblaciones, se toca el *Cabo de Gates*: los *Moros* llaman de *Plata*, por las muchas presas y robos que su fragosidad les facilitaba: al presente está fortificado con su buen castillo y artillería desde el año de 1727. Montada esta punta, se descubre la ciudad de *Almería* en una playa; pero luego se elevan las encumbradas sierras de las *Alpujarras*, donde están los surgideros de la *Roqueta*, *Adra*, y *Castil-de Ferro*, todos con fortalezas y castillos. Mas adelante quatro leguas, en una vistosa playa, cae *Motril* y *Salobreña*: vuelve á entrar la sierra, donde está *Almuñecar*, *Nerja*, *Torrox*, con sus castillos y artillería; mas adelante la comarca de *Vezlez*



## DE ESPAÑA.

7

lez ; con su pueblo murado de la torre del mar. A cinco leguas se ofrece la frequentada ciudad de *Malaga* con bello muelle á costa del arte. A Poniente , Cabo ó *Torre-Molinos* : montandolo , se descubre la *Fangirola* , *Marbella* , *Estepona* , y otras poblaciones , hasta llegar al estrecho Gaditano , que son los limites del Reyno de Granada para el de Sevilla. Hasta aqui se cuentan 196. leguas de costa Mediterranea.

Da principio á este Reyno Gibraltar , con la punta de Europa, su puerto muy seguro: á su opuesto seno ó bahía las celebradas *Algeciras* , y memorables campos de *Tarifa* , con muchas poblaciones en el distrito de sus circunferencias. A breve espacio se da con el Cabo de *Trafalgar* : sigue la costa al puente *Suazo* , que dá paso para la famosa isla de *Cadiz* , puerto capacisimo de los mejores de España ; y dexando el transito del puente, se llega á *Puerto-Real* por la maraña de tierra-firme. En la otra parte del rio *Guadalete* se ve el *Puerto de Santa Maria* : sigue la bahía , y en su extremo está *Rota* , *Chipiona* , y *San-Lucar de Barrameda* , poco distante de la barra que le da el nombre , y por donde rinde sus crecidas corrientes el rio *Guadalquivir* : por la espaciosa entrada que hace al Oceano , se admira una estendida playa , que llega hasta *Palos de Moguér* , en la boca del rio *Tinto* , *Aceche* ó *Acige* : el ángulo que forma este rio con el de *Odiel* , ocupa *Huelva* con otra barra. Siguiense otras dos menores , y algunos pueblos , como la *Redondela* , *Ayamonte* , dentro del rio *Guadiana* , frente de *Castro-Marin* en Portugal , que los divide á las opuestas margenes, y da termino el Andalucía.

Pasada la barra , ó boca de *Guadiana* está el Reyno del Algarve , de la Corona Lusitana : la pri-

*Sevilla.*

*Algarve.*



primera ciudad en su costa es *Tavira* : aqui se encuentran algunas pequeñas islas , y se llega á *Faro* , que hace punta ó cabo : doblandolo , se descubre *Silves* , y á poca distancia *Lagos* ; y tocando ultimamente el famoso *Promontorio Sacro* ó Cabo de *San Vicente* , termina la vanda meridional de España , y del espacioso seno *Gaditano*.

*Portugál.*

En el expresado Cabo de *San Vicente* hay varias poblaciones , y en *Setubal* desagua el rio *Zaden* en el Oceano : prosigue esta costa , y entra *Cecimbra* con otros lugares hasta Cabo de *Espichel* ; á poco trecho abre el dorado *Tajo* su anchurosa boca , tributando al Oceano sus corrientes , formandose pequeñas islas en aquella entrada , tres leguas de la ciudad de *Lisboa* , pasandose por medio de muchos *Castillos*. Corriendo la costa , está Cabo de *Roca* , que dista poco del Cabo de la *Luna* , con la villa de *Cintra* ; y á la frente de la península llamada *Peniche* , se gira por una hermosa playa hasta el rio *Mondégo* : desde aqui , la entrada que hacen diferentes rios en el Oceano á la vista de *Aveyro* : prosigue luego la costa á entrar la boca del crecido *Duero* , cuyas margenes hace vistosa la ciudad de *Oporto* : entrase mas adelante *Viana* y *Esposende* : no cae *Camíña* muy apartada , á quien bañan las aguas del *Miño* en los confines de *Galicia* , formando aquel rio con su entrada una pequeña isla.

*Galicia.*

*Boyona* es la primera que se ofrece en la costa del Reyno de *Galicia* : tiene sus islas , que llamaron antiguamente *Cicas* , ó de los *Dioses*. Mas adelante está *Cangas* , *Cambados* , con las islas de *Grove* y *Aróza*. Sigue el Cabo de *Corrubédo* , y de la otra parte del rio *Tambre* ó *Tamara* está *Muros*. A breve espacio se dexa vér el Cabo de *Finibus-Terræ* , ó *Nerio* promontorio el mas salien-

te de esta costa. A la vanda del Norte , á corta distancia , se halla el Cabo de *Mongia* , *Camñas* , y las islas de *Sisarga* , antes de la *Coruña* : esta forma con su puerto una península , donde está la celebrada Torre de *Hercules* , y fortificaciones bien ordenadas. A la parte Oriental , casi enfrente , que separa la entrada del puerto de esta playa , se vén *Betanzos* , *Puente de Eume* , *Ares* , y el grande puerto del *Ferról* , y á su Norte el Cabo de *Ortegal*. En aquella costa se hallan *Santa Marta* , *Esposende* , *San Román* , *Vivero* , *San Cebrian* , y otros lugares , hasta *Ribadéo* , ultimo pueblo de Galicia , y se cuentan aqui 226. leguas.

*Castro Pól* es el primer lugar que ocupa esta Marina de Asturias : despues se siguen *Navia* , *Avilés* , las *Peñas de Gazón* , *Gijón* , Corte primitiva de la restauracion de España , *Villa-Viciosa* , *Riva de Sella* , y *Llanes* , ultimo lugar de este Principado , de la jurisdiccion de Oviedo. Se vá continuando la linea maritima de Asturias , de *Santi-Illana* , pasando por *San Vicente de la Barquera* , una de las quatro villas llamadas de la Costa ; de aqui se vá al Cabo de *San Martin de Arenas* , *Santander* y *Laredo* , dos villas de las referidas al Corregimiento , entre ellas sobresale el Cabo de *Quexo* , y la *Peña de Santoña*. *Castro-Urdiales* es ultima villa de las prefinidas , que se apartan poco de *Laredo*.

Asturias.

Dá principio la costa de la fuerte Vizcaya con *Portugalete* , que dista dos leguas de *Bilbao* , que se entra por una ria. Bolviendo á la misma Marina está *Plasencia* y Cabo de *Machichaco* ; por él se camina á *Bermeo* , *Mundaca* , *Lequeitio* , y *Hondarrea*. Aqui se termina el Señorío , y corren las aguas que bañan la provincia de *Guipuzcoa*. *Tocen* es el primer lugar , *Motrico* , *Deba* , *Zumaya* ,

Vizcaya.



*Huetaria, Orio, San Sebastian, el Pasage, Fuente-Rabia, Irum*, dentro de una ria á media legua, donde entra la cordillera de los Pyrinéos, y se cuentan 152. leguas desde el otro cabo.

*Pyrinéos.*

Los encumbrados montes Pyrinéos, como dexamos dicho, son el termino, que por tierra señala nuestra Monarquía. Estos estienden sus fragosas sierras desde junto á Fuente-Rabia: parten las dos Navarras, alta y baxa; son termino de Aragón y Cataluña, y descendiendo por la Cerdania y Rosellón al Cabo de Creus, de donde empezamos la circunferencia. Comprehendense en ellos sobervias cumbres, salen otros montes con diferentes nombres. Son tan dilatados, que se entran sus ramales por toda España. En Navarra las sierras de Andía, y monte Jurra; en Aragón las montañas de Jaca y Canfranc; en Cataluña, las de Puycerdá, Mon-Seny, y otras.

Llamaron los antiguos á los Pyrinéos montes *Setubales*. Los que siguen esta opinion dicen, por qué les dieron así á Tubal, como á sus compañeros deliciosa acogida, siendo los primeros que entraron por ellos á pisar esta region? Entre todas las opiniones es la mas bien recibida de los mas célebres Escritores, como Josepho, en el *lib. 1. de sus Antigüedades, cap. 6.* dice: *Y aun Tubal dió asiento á los Tobelos, que son los Ibéros.* San Geronymo en las *Questiones Hebraycas sobre el Genesis*, en el *cap. 27. y 38.* de Ezequiel, y el *66.* de Isaías, es del mismo sentir. No referimos las *Ethymologías* de San Isidoro, *lib. 11. cap. 2.* que siguen á estos, el Arzobispo Don Rodrigo, Don Alonso el Sabio, el Padre Juan de Mariana, Ambrosio de Morales, Florian de Ocampo, con otros; y en contra de tan ilustres y antiguos Autores, quieren sobresalir algunos modernos á persuadir que Tharsis, y



no Tubal el primer fundador. Sentado pues, que Tubal fue el primero, se hace de creer, que les dió el nombre á los referidos montes. Despues, corriendo años, se llamaron *Pyrinéos* de *Pyrene*, doncella hermosa, á quien forzó Hercules, y dió sepultura en ellos. Dicen era hija del Rey *Bebrix*. Otros quieren fue su muger y asaltandole la muerte, le erigió sepulcro en ellos. Estrabon trae, que se deriva de la diction *Pyr*, que en Griego es lo mismo que fuego, por aquel incendio memorable que hubo en ellos, por ciertos pastores, donde refieren, que derretidas las venas de los montes, corria el oro y la plata como rios, ó arroyos de agua; y sienten algunos, que esta fama dió ocasion de venir y desear la opresion que se siguió por tan estrañas naciones á esta tierra; pero la primera opinion es mas bien sentada por el apoyo de Silio Italico, que es mas antiguo, y no de menor fama.

*Pyrinées.*

Guillermo del Choul en el libro *de la Religion Romana*, cap. 12. afirma, que el primer Templo que se edificó, fue el de Jano. Vitruvio, Arquitecto insigne, lo contradice, y refiere, que el primer Templo del mundo fue en el monte *Pyrene*, hoy *Pyrinéos*, labrado por Pythio, á honra de la Diosa Minerva. El curioso vea el *Theatro de los Dioses*, que alli se cita tambien á este Autor.

En la Rioja se descubren los montes *Distercios*: de estos quieren, que dependian todas las demás sierras y montañas de nuestro continente, porque descollandose las de *S. Adrian* confinante á Navarra, Guipuzcoa, á Alava y Vizcaya, vienen enlazadas desde Roncesvalles (lugar bien nombrado por la memorable batalla que perdió Carlo Magno, quando pretendió hacerse reconocer sucesor de Alphonso el Casto) tirando al Ponien-

*Montes.*

te la cordillera, dexando á la derecha los Cantabros y las Asturias; por la izquierda se atraviesa con las Sierras *Idubeda*, que corre por varias partes, hasta llegar al promontorio de *Finibus Terræ*.

Los Montes de *Oca* se presentan en Castilla, tomando su principio cerca de las Fuentes de Hebro, que llaman *Fontibre*: siguen por *Bribiesca* y los *Arevacos*, hasta enlazarse con las elevadas cumbres del Monte *Orbion*.

No lexos de *Moncayo* corre esta sierra, entre Calatayud y Daroca, y cerca de Tortosa termina en el Mediterraneo; aqui pierde su nombre, y de esta ciudad toma y vá corriendo con el Coll de Balaguér, y con todas las montañas de Cataluña se asen de los Pyninéos.

El referido *Idubeda* sirve de muralla al Hebro, para que sus faudales no corran á Poniente, como todos los demás rios caudalosos, ó principales de España.

El monte *Orospeda* es su origen tambien del de *Idubeda*; pero en su principio tan humilde, que apenas se reconoce: y tomando despues elevacion soberbia, forma á los montes de Cuenca y de Molina. A su izquierda están las fuentes de Xucar; y Tajo ocupa la derecha.

A pocas jornadas tienen origen tambien del Orospeda los montes de Consuegra, que ponen limite á los antiguos Campos *Laminitanos*, hoy llamados de *Moniel*, en donde *Guadiana* ostenta su maravillosa salida en sus ojos y fuentes.

Son brazos de Orospeda las sierras de *Alcázar* y *Segura*, de cuyas faldas se desgajan los rios Guadalquivir y Segura.

Desde Cazorla se dilata en dos brazos este monte; el uno de ellos tiene su fin en el Mediterraneo, á la vista de Murcia, cerca de Muxacra, en



en el Reyno de Granada : va haciendo separacion de los pueblos Bastitanos y de los Contestanos; de los primeros fue cabeza Baza ; de los segundos Concentayna ó Cartagena. Estiendese el otro brazo hasta Granada ; y uniendose con Sierra-Neuada , corre á las Alpujarras , y por la Marina hasta el estrecho de Gibraltar , con intimidad tanta , que fingieron los Antiguos que eran unos con las sierras Africanas , quando las dividió Hercules para formar Calpe y Abyla. Del Orospeda mismo , cerca de Alcaráz , tienen su produccion los montes *Marlianos* , sin dár razon quantos han escrito de la Ethymología de ellos. Tito-Livio , que los nombra así , lo calla. Ptoleméo refiere , que en la antigua Lusitania havia en ellos un lugar llamado *Merlian* ; de donde conjeturo puede dar motivo á este nombre. Hoy los conocemos por *Sierra-Morena* , cuyo color le dá este distintivo. Sus faldas y terminos , casi siempre , hasta el Mar Oceano bañan el rio Guadalquivir , y se embuelve en él hasta el lugar Lucero , que llaman hoy San-Lucar de Barrameda. Bolvamos atrás. Cerca de Orospeda y Moncayo , al nacer su principio , se vén unas llanuras , que ofrecen dilatadas extensiones á la vista , donde se elevan otros montes , tenidos por brazos de los Pyrinéos , como todos los demás de España , estos , violentando al Duero su directo curso , le precisan á llevar sus aguas al Occidente. Faltan en los Autores las noticias de los nombres de estos montes , y así son conocidos vulgarmente de las poblaciones que los ciñen , como Soria , Segovia , Avila , cognominados por los de estas ciudades , hasta que llegan á enlazarse con las Sierras de Guadarrama y el Pico. Dividiendo las Castillas , siguen sus cordilleras por las cercanías de Plasencia y Coria , se derraman en dos  
bra-

*Sierra-Morena ó Marlianos.*



brazos á Portugal , que la dividen por medio , y finalizan junto á Cintra , siete leguas de Lisboa acia el Septentrion , donde dexan formado en el Mar Oceano el Promontorio ó Cabo , que Solino le llamó *Artabro*.

En Cantabria , Asturias y Galicia se ven otras altas montañas , que tienen con estos montes su enlace , omitiendo otros de menos consideracion.

Rios.

Riegan estos Reynos mas de 250. rios principales , siendo seis los mas caudalosos , que se llevan tras si parte de los demás. El primero es el

Hebro.

I. *Hebro* ó *Ibéro* , que se nominó asi en opinion de San Geronymo del Rey de este nombre , hijo de Noé ; pero es mas cierto de los Ibéros de Colcos , recibe su principio de dos fuentes de Hebro , cinco leguas de Aguilár del Campo. Se derraman sus deliciosas corrientes , que fertilizan los campos de los Reynos de Castilla la Vieja , Navarra , Aragón , Cataluña , dilatandose el giro de sus aguas 110. leguas , recibiendo en sí los rios Frueba , Zadorra , Oca , Tyrón , Ojacidazo , Ega , Aragón , Gallego , Xalon , Xiloca , Martin , Guadalope , Segre , con las Nogueras , Pallaresa , Ribagorza , Sio y Llobregos , sin otros menores. Con estas aguas y las suyas pasa por las ciudades de Frias , Logroño , Calahorra , Tudela , Zaragoza y Tortosa : llevando su curso de Norte al Medio-dia , pone cerca de ella su sepulcro en los Alfaques , quatro leguas de esta ultima Ciudad , haciendo en el Mediterraneo un seguro puerto.

Tajo.

II. El *Tajo* , que se interpreta *superior* ó *presidente* , sin duda porque lo es de los de España , mereciendo las alabanzas del principe de los Philosophos , quando dixo : *Hay en España un rio llamado Theo-dóro , porque en sus orillas embuelve muchas arenas de oro.* Es tambien proprio significati-

vo Tajo , como lo indica la descripción de Festo Avieno , y lo prueba Antonio del Rio. Este pues , que lleva su giro , como los demás que restan , de Oriente á Poniente , tiene su cuna en Castilla la Nueva , despeñándose en las Sierras de Albarra- cin , en los confines de Aragón , pasa á Estrema- dura , riega con abundancia los pueblos de Zuri- ta , Fontidueña , Aranjuez , Toledo , Talavera , Puente del Arzobispo , Almaráz , Alcantara ; y re- cibiendo en sí los rios de Tajuña , Henares , Xa- rama , Manzanares , Guadarrama , Alverche y otros menores , tributa sus cristalinas aguas con anchu- rosa boca al Mar Oceano por Lisboa. Despues de haverse paseado 120. leguas , recibe por su barra todo genero de baxeles.

III. *Duero* tiene su ser en Castilla la Vieja , cerca de la ciudad de Soria , en una laguna por- tentosa , que corona la cumbre de la Sierra de Or- bion , cerca de los pueblos antiguos llamados *Du- razos* , que le dió el nombre. Se dilata por mas de 120. leguas : pasa por su matriz Castilla la Vie- ja , León y Portugal ; y apresurando su rápido curso , termina en el Oceano , admitiendolo á po- co espacio de la ciudad de Oporto , regando á Soria , el Burgo de Osma , San Estevan de Gor- maz , Simancas , Toro y Zamora , regalando á sus moradores con abundante pesca : le entran los rios Arlanza , Arlanzo , Pisuerga , Carrion , Tormes , Tua , Tabora , Saboz , Coa , Tamaga , Pay- va , con otros menores , que no se refieren.

IV. *Guadiana* , en todo maravilla , nace de unas lagunas de la Mancha , que producen abun- dancia de pesca , y se tiene por insipida , y poco saludable : dista de Montiel quatro leguas , y es- te Rio en su nacimiento es llamado *Roydera* : cor- re al descubierto , regando con abundancia el dis- tri-

*Duero.**Guadiana.*



trito de ocho leguas, y cerca de Manzanares se introduce en lo profundo de la tierra, sin que se sientan, ni descubran sus raudales en la extension de siete leguas, y junto á Daymiel renace en otra laguna, que llaman los Ojos de Guadiana: en esta como natural puente, no sin prodigio, que hace el rio por el espacio que se esconde, hay crecidas dehesas, en cuya fertilidad se apacientan innumerables ganados, no inferiores á los demás, que pastan sus dilatadas riberas. Con la segunda salida pierde su primero nombre, y recibe el de *Guadiana*, que los Arabes formaron de *Guadal*, rio ó agua en su idioma, y *Ana*, antiguo nombre suyo, como siente Estrabón.

Corre por el espacio de cien leguas, y pasando por Castilla la Nueva, Estremadura y Portugal, se sume en el Oceano por las murallas de Ayamonte: allí divide el Reyno de Sevilla, y el de Algarve: se hace copioso con las aguas que le entran de Xiguela, Zangara, Riansares, Bullaque, Guadalema, Caya, y otros menores arroyos y riberas. Pasa por Calatrava, Medellin, Mérida, Badajóz, y Castro-Marin en Portugal.

V. *Guadalquivir*, que los Arabes explican *Aguas grandes* y los Antiguos el celebrado *Betis*, nace no lexos de Cazorla. Este nombre le pusieron los Phenicios; pero San Isidoro quiere, que el llamarse *Betis*, que en Griego es lo mismo que *humilde*, sea porque nace de madre tal, para despues sobresalir en grandeza. Estephano dice, que los naturales le llamaron *Perces*, que es lo mismo que de varios colores, porque se criaban muchos pecillos de estraños colores. Estrabón, que antes que todo, fue conocido por *Tartesso*.

Riega el *Betis* el espacio de sesenta y quatro leguas, surcando los Reynos de Jaén, Cordoba y

Se

Gnadalquivir.



Sevilla: sus corrientes le hacen grande por la incorporacion de los rios Guadaletin , Guadalimar , Almudiel , Baboras , Guadaxoz , Bembezar , Genil y Guadiamar. Baña las ciudades de Baeza , Andujar , Cordoba , Sevilla y San Lugar de Barrameda , adonde llegando soberviamente caudaloso , introduce todo su crecido caudal en el Oceano.

VI. *Miño* tiene el sexto lugar entre los principales , y nace entre Mendoñedo y Lugo , junto una villa llamada Castro del Rey : sus riberas se miran adornadas de copiosas viñas y sus aguas deposito de exquisitos y delicados peces: en las arenas que arrojan en sus orillas , se hallan muchas particulas de finisimo oro , que extrae el nimio cuidado desvelo de los que se emplean en buscarlo : estas se las atribuyen al rio *Sil* , cuyas aguas se introducen en él , y no obstante se levanta el *Miño* con el precioso renombre de *El Dorado*. Fecunda con singular abundancia el Reyno de Galicia por el curso de treinta y cinco leguas , uniendo con él las corrientes de *Bibey* , *Valcazar* , *Ferreyra* , *Neyra* , *Avia* y otros. Hace su transito por las ciudades de Lugo , Orense y Tuy : y en la villa de la Guardia deposita en el Mar Oceano el todo de sus aguas.

*Miño.*

Tambien son muy abundantes los rios que por diferentes partes de España se encuentran , como *Xucar* , *Segura* , *Guadalaviar* , *Murviedro* , *Mijares* , *Alcoy* , *Francola* , *Gaya* , *Llobregat* , *Besos* , *Noya* , *Corp* , *Ter* , *Fluvia* , *Ibaizava* , *Tinto* , *Guadalete* y otros muchos : que siendo todos dignos de particular memoria , se omiten por no hacer fastidiosa narracion , y los tocaremos en sus respectivas provincias , en los quales se pescan abundancia de riquisimos peces , en unos truchas , barbos , y en otros sabalos , carpas , anguilas y demás

especies diferentes de las que dan sus mares; pues refiere Alonso Polo, el Abulense ( ó Tostado ) que solo en el Mar Cantabrico se hallan 125. especies de pescados.

*Lagunas.*

Es España escasa de *Lagunas*, si bien no faltan lagos de tales circunstancias, que merecen no omitirse en la generalidad que vamos tratando.

Cerca de Astorga se vé el de *Sanabria*, á quien da ser el rio Tera, que baxa sobre los hombros de una dilatada colina: dan sus aguas copiosa pesca: suele embravecense con peligro de los que se hallan en el lago, quando se muda el tiempo.

*Lagos.*

En tierra del Bierzo está el Lago de *Carracedo*, que es muy espacioso y profundo, y no menos abundante de peces.

De frescas y delicadas aguas se forman en las sierras diferentes *Lagunas*, que convidan al gusto con sabrosos peces. La de *Corbion*, no lejos de Soria por la parte de arriba, es bien celebrada: llenase de dos fuentes, que tienen por padre al Duero, sobre la punta del risco, de quien tomó el nombre propio.

En el *Puerto del Pico*, termino de Avila, se recogen muchas aguas de la copia de nieve, que vierten allí sus derretidos cristales.

En la Mancha merece el *Pozo de Ayrón* que se le dé nombre de Lago, pues es tanta su profundidad y grandeza, que se usa como proloquio en España su memoria y encarecimiento.

El Lago de *Zoñar* en Andalucía es tan extraño, que apenas se halla otro, y tiene el singular atributo de criarse en él pajaros aquatiles de cuerpo y color extraordinario.

*Albuferas.*

Tambien se encuentran en España muchas *Albuferas* ó depositos de aguas, que despedidas de los vientos con los vecinos mares, se forman en las



las riberas de sus límites grandes charcos de quantiosas aguas.

Hay tambien en las costas del mar diferentes rios asi al Septentrion, como al Occidente, cuyas corrientes se llenan, y vacian con el flujo y reflujó del mar. Hay muchos estanques, lagos, y lagunas, de que no hacemos aqui mencion hasta otro lugar.

Es cierto que no tiene España que envidiar *Aguas* á region alguna, porque sobre ser infinito el numero de *Fuentes*, son todas por lo general cristalinas, copiosas y saludables; siendo el motivo, que corren las mas por minerales de plata, oro, cobre y otros metales diferentes; pues penetradas del vehemente vigor de los mixtos, tienen qualidades desecantes, para el comun beneficio de las gentes. No son menos estimables las aguas que nacen en la altura de los montes; pues aunque no participan de aquellas virtudes, son muy ligeras y suaves: porque agitadas de los vientos, purificadas con los rayos del Sol, y golpeadas en las peñas por donde bajan, se constituyen dulces y beneficas.

*Fuentes.*

En la villa de *Corpa* se halla una singular y hermosa fuente, que llaman del Rey, cuyas aguas son tan sanas, dulces y ligeras, que quieren hacer ventaja á todas las de España.

La del Berro de Madrid, que tiene el timbre de que beban de ella las Personas Reales, es nombradissima, no tanto por esto, sino por el merito de sus aguas, facilisimas para la digestion, y por consiguiente abren las ganas de comer.

En la villa de Mondragón brota una fuente, cuyas aguas son á las del Berro semejantes, teniendo tambien notoria analogía con las de Lieja en los Países-Baxos: asi lo testifican muchos que



han bebido de las dos.

Celebradas y salutíferas son las aguas de la fuente de la Granja Civica ó de los Montes de Brihuega.

Junto á Simancas nace otra fuente, que se ha merecido el nombre de Santa por las muchas dolencias que cura.

Para el riguroso mal de alijada se hallan muchas fuentes; pero en el termino de la ciudad de Antequera hay una, que es tan experimentada para esta penuria, que se conducen sus aguas embarcadas á Italia y otras partes mas remotas.

Ambrosio de Morales trae un testimonio de muchos siglos de una fuente que hubo en la antigua ciudad de Nescania, acreditando sus maravillosos efectos por los que causó en Lucio Postumio Saturio.

Singular es la Fuente del campo de Calatrava, llamada comunmente Almagro: hacen sus aguas curaciones admirables, porque purgan sin inquietud, ni tienen peligro alguno: son curativas de tercianas, deshacen la piedra, destruyen las opilaciones, y tienen otros muchos efectos: no es su gusto agradable: el sabor es al nitro; y conducida á otros parages, no pierde su virtud.

Para el mal de piedra tiene hechas notorias experiencias la fuente que llaman de las Lagrimas en Granada: esta ciudad es rica de otras muchas y saludables.

La de Mérida consta por las historias antiguas, que todas las de aquellas cercanías tuvieron especial valimiento.

En la villa de Talavera está la fuente del Caballo, bien celebrada.

Quieren muchos, que la villa de Cifuentes tomase este nombre, por las muchas y copiosas de aquella tierra.

Es profunda y copiosa la fuente Redonda junto á Uclés; tanto, que es madre de su rio: no se ha podido sondear, ni comprehender un movimiento perpetuo en torno, con estrepito continuado que hacen las aguas subiendo y baxando, con no poca admiracion y espanto.

Junto á Peñalvér en la Alcarria hay una fuente rara, pues manando todo el Estío, está sin agua el Invierno.

La de Tamarit junto á Lérida se puede contar estraña, porque en un mismo dia corre y se seca por natural distintivo.

Cerca de la villa de Beteta hay una fuente llamada Admiñce, cuyas aguas son frías y corrosivas, en tanto exceso, que consumen en breve tiempo la carne que se le echa.

En Carabaña, lugar del Reyno de Murcia, se vén dos fuentes, cuyas aguas salen tan precipitadas, que se han hecho camino, rompiendo fortisimos peñascos, y traen algunos peces y anguilas en trozos cortados. El que le hiciese fuerza, vea á Ambrosio de Morales.

En las Sierras de Xamilena, que dista muchos espacios del mar, hay una fuente, de la qual toma principio el rio Salado, que sus aguas no se diferencian de las salobres ondas, sirviendo á los vecinos que las cogen para quajar sal.

En Cordova, en el Convento de San Geronymo, hay una fuente tan rara, que convierte en piedra sus raudales, y de los que se congelan ostentan á la vista hermosas y brillantes peñas.

No se ciñe España á la bondad de las referidas fuentes, porque hay otras muchisimas de gran nombre, que merecian dilatados volumenes; pero las mas singulares son las de Madrid, Segovia, Cuenca, Granada, Jaén, Xerez de los Caballeros.

Hay



Hay en las faldas de los Pyrinéos , muchas utilísimas, y saludables , como se experimenta en toda Cataluña , Aragón , Navarra , Guipuzcoa , no siendo menos abundante el Reyno de Valencia.

Son apreciables las de Galicia , Leon y Asturias.

*Baños.*

Haviendo muy por encima tocado las fuentes, no son de omitir los preciosos Baños de nuestro continente , de que hablaremos con la misma brevedad , por no defraudar la generalidad que pretendemos en este tratado.

En muchos parages de Galicia se encuentran Baños tan calientes desde su nacimiento , que curan infinidad de dolencias , como en Orense , Lugo , Baños , Caldes del Rey , Molgas , Cortegada y Prisigueyro.

En Castilla , en la Rioja los de Navarra ; en Leon los de Ledesma y Ardales ; en Granada los celebrados de Alhama ; en la villa de Aragón y en este Reyno Villa-Nueva de la Guerva y Quinto.

En Cataluña hay algunos lugares con el nombre de Caldas , que le han tomado de las calientes aguas que se hallan en este Principado , saluíficas y excelentes. Y en tiempo de los Moros havia muchos mas baños , porque son los Mahometanos acostumbrados diariamente á tomarlos.

Quatro leguas de Murcia descenden unas aguas, que llaman de la Esterilidad , por tener el efecto de desopilar la matriz.

No siendo posible hacer mencion de las aguas y Baños de nuestra España , quien quisiere saber mas sobre este asunto , y echase menos otras muchas que omitimos , vea al Doctor Don Alfonso Limin Montero en su copioso Tratado *Espejo Cristalino de las aguas de España* , donde puede satisfacer su curiosidad.

To-



Toda esta bella y rica porcion de tierra, que llamamos España, fue poblada y habitada por las diferentes naciones y gentes, que dejamos ya referidas, y por los Armenios y Caldéos. Se siguieron despues otras de la Gentilidad, que andan obscuras las historias, mezclando muchas fabulas en Noe, los Hercules y otros, en que no debemos detenernos; pero Tubal, el primer poblador (casó con Noya) segun el Doctór Carrillo, repartió el año en 365. dias y seis horas, conforme el movimiento del Sol, y enseñó tambien á hacer casas, moler y amasar pan. Gobernó 155. años, y murió el de 2008. antes del Nacimiento de nuestro Señor Jesu-Christo. Quieren algunos, fundados en tradiciones, que está sepultado en el Promontorio Sacro ó Cabo de San Vicente. Se siguieron despues Betto, Geryon, que enseñó á labrar las viñas, segun Mariana en la General, *lib. 1. cap. 8.* con nombre de Rey (ó tyrano) que oprimiendo la libertad de los nacionales, gemian al yugo de su insoportable codicia. Osiris ( que los Egypcios tambien ponen por el primero de sus Reyes) vino á España, y en los campos de Tarifa venció á los Españoles, acaudillados del referido Geryon; y quedando victorioso, quitada la tyrania, no obstante dexó á los hijos Geryones en el trono, y permanecieron hasta que los venció y mató Hercules: y despues de esta memorable hazaña nos cuentan puso las dos columnas en el Estrecho Gaditano: y bolviendose á Italia dejó á Hispalo su hijo ( que algunos quieren compañero ) de quien tomó el nombre *España*; le siguió Hespero, compañero tambien de Hercules, despues de la muerte de Hispalo: quieren que de aqui se empezó á llamar *Hesperia*. Verdades, que San Isidoro pretende, que el llamarse Hespero-

peria se tomó del lucero de la tarde, que en Latin llaman *Hespero*, y se pone por esta parte de España. No es facil de acertar la verdad en tantas opiniones como sobre esto hay escritas. A este *Hespero* le despojó del Reyno su mismo hermano *Atlas*. Sicoro su hijo le sucedió; pero las historias no dicen el tiempo de su Reynado, ni el fin que tuvo. Los que se encuentran en ellas, despues de estos, son *Testa*, *Romo*, *Palatúo*, *Eri-threo*; y el postrero de estos cuentos, que mas lo son, que seriedad de Historia ó propriamente fabulas, es *Melicola*, y por otro nombre *Gargoris*: hace mencion *Justino*, y no será tan despreciable con tan celebrado Autor; y será preciso, tales quales ellos sean, no pasarlos en silencio, como quien rodéa un pantano para llegar al parage que desea.

*Naciones.*

Dificultosa cosa sería ajustar los tiempos que estos Reyes estuvieron en España, ni tampoco las *Naciones estrañas*, que despues de ellos vinieron, como los *Zazynthos*, *Celtas*, los de *Rhodas*, *Phenicios*, *Carthaginenses*, y *Romanos*: estos el año 195. antes del Divino Nacimiento, fueron los que empezaron á llamarla España *Citerior* y *Ulterior*: aquella era la que caía del rio *Hebro* á Oriente, hasta la otra parte de los *Pyrinéos*; y esta, del dicho rio, que las dividia, hasta Occidente, que se encontraba el mar *Oceano*; y entrando toda en su dominio, repartieronla en tres Pretorias, que fueron *Lusitania*, la *Betica*, y *España Tarraconense*. Los *Lusitanos* poseian lo postrero de España, ácia el *Oceano Occidentál*, teniendo por linderos el rio *Duero* al *Septentrion* y al *Mediodia* el de *Guadiana*; y desde el *Duero* que cae enfrente de *Simancas*, una linea, que se tiraba hasta la *Puente del Arzobispo*; y de allí pasaba á



á los Oretanos, hoy Almagro, hasta la ribera de Guadiana, que la dividia de la Tarraconense.

La Bética ó Andalucía rodeaba por tres lados Guadiana, y el uno, y otro mar, hasta Murgis, cerca de Cabo de Gata, tirando una línea hasta los Oretanos ó Almagro, acia Levante, eran sus terminos y aledaños.

Lo demás de España fue la Tarraconense, del nombre de esta famosa ciudad, silla y asiento del Imperio Romano, donde los pueblos trataban sus pleytos, y de donde precedian las leyes con que los vasallos se gobernaban. En tiempo del Emperador Adriano dividieron en cinco provincias la Galicia y la Cartaginense, pero no se hallan sus terminos, ni linderos. Despues fue agregada por el Emperador Constantino otra provincia llamada Balearica, que es el Reyno de Mallorca y Menorca.

No pudiendo el Emperador Honorio resistir la fuerza de los Godos, y en ellos comprehendidas otras muchas naciones, con los nombres de Vandalos, Suevos y Alanos, los quales, dejados sus antiguos asientos y moradas, despues que de Levante á Poniente hinchieron todas las tierras del miedo de su nombre, y con sus armas vencedoras pasaron á Italia, y finalmente á España, les cedió varias Provincias, asi de la Galia, como de esta peninsula. Ataulfo pariente y sucesor de Alarico, Rey de estas naciones, fue el primer Rey de los Godos, que se estableció en España el año de 416. de nuestra Redencion, recibiendo en dote de Placida, hermana de Honorio, á Languedoc y Cataluña, con tal que echára á los Vandalos y otras barbaras naciones fuera de esta tierra: logrólo, y viendole los suyos inclinado á la paz y no á la guerra, que tanto apreciaban, le quitaron la vida en Barcelona.



Sucedióle en el dominio y Arianismo ( que trajeron estos á España ) Sigerico y otros , hasta Recaredo el Glorioso que destruyó esta secta , arraygada por muchos años , y resplandeció la luz del Evangelio y el Catolicismo , que tenian los naturales como apagada , continuando este piadoso Rey y los demás sucesores de esta nacion hasta el infeliz Don Rodrigo , que pereció á manos de los Saracenos por los años de 714. en la batalla de Guadalete , y la sojuzgaron setecientos años. Empezó la restauracion de ella el inclito y nunca bastante ponderado el valeroso Don Pelayo , descendiente y cercano pariente de Don Rodrigo , el año de 718. de quien viene la série de los Reyes de España.

*Arabes.*

*Restauracion.*

*Division moderna.*

Empezada la milagrosa recuperacion , como hemos dicho , con solo las fuerzas y valor de nuestra nacion , sin ayuda , ni favor de otra alguna , fue tomando otro repartimiento como la iban conquistando de los Agarenos , y ellos havian establecido antes , dividiendose toda ( como hoy está ) en quince Reynos , cinco Provincias y dos Señoríos: Los Reynos son las dos Castillas , Leon , Aragón , Navarra , Granada , Valencia , Galicia , Sevilla , Cordova , Murcia , Jaén , Mallorca , Portugál y Algarve. Las Provincias , Asturias , Cataluña , Estremadura , Guipuzcoa y Alava. Los Señoríos , Vizcaya y Molina ; de los quales harémos division particular en sus respectivos lugares , siguiendo el orden mas acomodado al intento.

*Pueblos.*

En estos Reynos se contemplan treinta mil poblaciones , 169700. principales ; y segun el Doctor Zevallos en su *Viage del Mundo* , havia en ellos nueve millones de vasallos , reynando la Magestad de Phelipe III. año de 1618. los quales , juntos con la demás Monarquia en general , tribu-

butaban á sus Catholicos Reyes cada un año treinta millones de ducados; no siendo de menor grandeza las demás rentas en once Arzobispados y cinquenta y ocho Obispados, que valen un millon setecientos y quarenta ducados, entrando tres Arzobispados, y once Obispados de Portugál.

Las Dignidades, Canonicatos, Prebendas, Abadías, Prioratos, Beneficios, Curatos, Capellanias Oficios y Maestrazgos, no se pueden numerar con facilidad.

Las rentas de los Duques, Marqueses, Condes, Vizcondes, Barones, y los Mayorazgos de España, alcanzan á siete millones de ducados.

Cuentanse mas de ciento y veinte mil Templos, donde se venera, y da culto al Verdadero Dios, segun el Maestro Gil Gonzalez de Avila. Arrieta en su *Despertador* trae 809. pilas de bautismo, mas de 99. conventos de Religiones, diez y seis Tribunales del Santo Oficio de la Inquisicion; ocho ordenes Militares, las seis instituidas por Españoles para guerra contra infieles, que comprehenden todas 891. Encomiendas, y valen un millon 3938598. ducados en cada un año. Tiene ocho Consejos en la corte, sin los que se han suprimido de Flandes, Italia, Aragón y Portugál; cinco Vireynatos, que son Galicia, Navarra, Aragón, Valencia y Cataluña; seis Capitanías Generales, en Andalucías, y costas del Mar Oceano, Granada, Estremadura, Vizcaya, Castilla y Mallorca, sin las de Canarias, Ceuta y Orán; dos Chancillerías, en Valladolid y Granada, cuyas jurisdicciones divide el Tajo; nueve Audiencias, en Oviedo, Cataluña, Zaragoza, Valencia, Navarra, (esta con preeminencias de Consejo) Asturias, la Coruña, Mallorca, Sevilla y la Contratacion de Cadiz, sin las de Canarias, y lo

*Rentas.**Dignidades.**Pilas.**Encomiendas.**Consejos.  
Vireyes.**Chancillerías.**Audiencias.*



*Tribunales**Empleos de Guerra.*

mucho que provee su Magestad en las Indias, que no es de este lugar. Varios Tribunales de juntas y juzgados, para el acierto de la buena harmonia en el gobierno Civil, Criminal, Guerra y Estado para estos Reynos. Un Comisario General de la Infanteria y Caballeria, que al presente está suprimido, subsistiendo el Teniente Comisario, y quatro Ayudantes para el conocimiento de primera instancia de los militares.

Podian servir á sus Reyes los mencionados Reynos y Provincias, como refiere el Padre Maestro Fray Benito de Peñalosa, con 224y. Infantes, y 30y. cavallos; pero hoy puede estar á la mitad, completos los Regimientos que tiene esta corona de Reales guardias, y demás tropa, que no la tiene Monarca, ni mejor, ni mas lucida, con gallardos y costosos uniformes en las Guardias de Corps, Granaderos y Carabineros Reales, y la demas tropa. La diversidad que se encuentra en las Reales tropas del Leon Español, no proviene de los medios para la subsistencia, que antes puede el Real erario mantener aún mas con exceso, sino de la falta de vasallos, que en estos tiempos alcanzamos, por haver poblado con ellos un nuevo Mundo en las Indias Orientales y Occidentales, guerras continuas en Flandes, Italia, Africa y la separacion de Portugal.

Las poblaciones de España por lo regular son muy grandes, pero algunas proporcionadas, con hermosos y vistosos edificios.

*Temple.*

Gozan estos Reynos por lo general el mas apacible clima templado de Europa, como dejamos sentado; por cuya razon es abundantissima de todos frutos, cria de ganados, y consiguientemente de mantecas, quesos y sabrosas carnes; lo mismo de todos granos, pues sucede las mas veces



cogerse de una fanega de trigo ó cebada cientos afirmando Strabon , que los Romanos llevaban de aqui para sus tierras muchas cantidades.

*Frutos.*

El vino , como es tan abundante su cosecha en toda España , y de tan buena calidad , se saca en inmensas cantidades para Flandes , Inglaterra , Alemania , Indias y presidios de Africa ; en los aguardientes sucede lo mismo. El azeyte es sabroso y claro. La miel es tan buena , que si el apetito humano se contentase con lo que ofrece naturaleza , bastaba la que se coge en España para no apreciar artificiosas confituras , porque es de tan sobresaliente bondad , que se lleva de regalo á Italia ; siendo asi , que llaman á esta el jardin de la Europa : tiene muchas medicinales excelencias , porque ademas de su dulzura , la hay tan cándida en algunas partes , que no se echa menos la azucar. El origen de ella se le debe al Rey Gargoris , y asimismo el sacar la cera : en su tiempo se empezaron á usar machetes , cuchillos , lanzas , espadas , cotas y broqueles. Las lanas son tan finisimas , que las llevan los extranjeros para bolverlas texidas en ricos paños , no sin agravio del desaliño Español , no faltando superiores artifices en todas artes , y perspicaces ingenios , pues en nuestro siglo vemos ya algunas fabricas establecidas con acierto , y mas aplicados en parte nuestros pueblos : el paño de Segovia ha sido estimado de todos los forasteros , llevandolo á países estraños : labranse preciosos cobertores , y muchas telas de varios generos.

Las diversas frutas que da nuestro continente son tan abundantes y regaladas en todos tiempos del año , para saciar el apetito humano , que por lo regular generalmente se distinguen los arboles frutales en quatro diferencias ; á saber , de hueso , cascara , pipita y granillo , haciendo conocidas

das ventajas á otras regiones. De las primeras son ciruelas de distintas especies ; guindas y cerezas, que se traxeron de Cerezo , ciudad de Asia ; albaricoques de Armenia , melocotones de Persia ; pávias , persicos , duraznos , nisperos , azufayfas , azerolas y azeytunas , con tanta prodigalidad , que se llevan fuera estas por regalo especialísimo. Las algarrobas se deben contar en esta especie tambien , y son tantas , que en Valencia , Cataluña y Mallorca es exceso su abundancia , por lo que merece aplausos , y deleyta la admiracion el conjunto , sabor y cantidad de todas.

Entre las de cascara tiene la corona la granada : esta se da en tres especies , dulce , agridulce y agria : las mas afamadas son las de Murcia : vinieron de Africa con las sandias , alcaparras y naranjas. Melones , almendras y avellanas de Napoles ; las nueces las traxo Flaco Pompeyo por los años 71. Es mucha la abundancia de las castañas : las bellotas , aunque comunes , son un genero importantísimo para criar el ganado de cerda ; de piñones y otros varios frutos de esta misma naturaleza son inmensas las cantidades.

Las de pipita son peras y manzanas : es tanta la multitud de estas , y sus especies , que no tiene que envidiar España á otra region , pues hay bosques dilatados en la Cantabria , Galicia y montañas de Cataluña. Camuesas las de mayor estimacion son las de Aragón ; los membrillos , de que se hacen tantas conservas , vinieron de Candia : omitiremos las demas , por no detenernos.

Las frutas de granillo son uvas , pasas , higos , moras , murtiños , madroños , fresas y muchas moras , como se puede colegir de la gran cosecha de seda que dan estos Reynos , particularmente Valencia , Murcia , Granada , Cordova y Toledo. Los arrayanes de  
Ma:



Mallorca tienen la proporcion de gruesas aceytunas: se visten de una cortecilla negra, delicada, y por dentro tienen el color aplomado: son sabrosísimos y muy confortantes del estomago: es fruta que da su cosecha en el hibierno. Fuera ser demasiadamente prolijo, si se huviera de hacer especifica mencion de todas las frutas de nuestro Reyno, particularmente de las de pipita, quando solo de las agrias, limones, limas y cidras havia que referir muchas especies; baste decir, que con ellas se proveen casi las mas regiones del Norte.

Aprecian mucho las alcaparras finas las naciones, y las llevan por regalo. Hay muchos palmitos y datiles en Valencia, aunque no son de tan buena calidad y bondad como los de Atrica.

No hablo de legumbres y verduras de todos generos, que son comunes, y en partes se arrojan de lo que se pierde por su abundancia.

Los arboles de este continente, compiten en su grandeza y valor, con tantos bosques como se registran á la mas estraña porcion del orbe, por el inmenso numero de carbón, leña y maderas inagotables, asi para el uso de los pueblos, como la fabrica de navios y otras embarcaciones.

De los alcornoques se saca el corcho para colmenas, corcheras y otros precisos usos. Los antiguos Escritores celebraron los pinos de España, abetos, sabinas, énebro, tan buenos como cedros; de hayas y acebuches hay selvas enteras en muchas partes; y tambien de palmas, alamos, fresnos, platanos, lauros y laureles: los mimbres y boxes son en España abundantes, pues se encuentran enteros bosques y siempre verdes en los Pyrinéos.

Es cierto, que aunque crió el Autor de la naturaleza todas las cosas para la conservacion del hombre, parece que en las yervas medicinales andu-

*Arboles.*

*Yervas.*



duvo con nuestra España tan pródigo en la producción de ellas, que aún los estranos confiesan ser esta region la mas abundante, y que las hay mejores que en ninguna parte. El Moro Rasis, el diligente Clusio, Plinio, con otros muchos Herbolarios y Medicos confiesan, que no se hallan mas eficaces, especificas, ni tan exquisitas y aromaticas como ellas. Narcisos, violetas, mosquetas, azuzenas, jazmines, diamelas, claveles, rosas, con otras muchas flores de grande recreacion. Son las yervas de especial nombre, salvia, celidonia, artemisia, eufrasia, agenjo, abrotano, hinojo, hysopo, oregano, tomillo, agnocasto, adormideras, borraja, chicorias, manzanilla, ruda, con otras muchas de notoria experiencia y conocida eficacia.

Del romero se encuentran montes enteros; sus virtudes son tantas, que no las ha apurado el conocimiento de los Naturalistas.

Orozúz, nombre Arabigo, la escorzonera que es tan conveniente, la envileze su muchedumbre; y otras, en que no es razon nos detengamos por tan comunes, que no es del asunto especificarlas.

Hay otras muy utiles y singulares para varios usos, como barrilla, sosa-barrilla, para hacer vidrio y jabón.

Los minerales que producen los metales, eran en lo antiguo tantos en cantidad y calidad, que los Escritores de aquel tiempo no se hartan de ponderarlos. El que quisiere verlo con toda individualidad, busque á Flavio Josepho en el lib. 2. cap. 16. de las *Guerras Judaicas* con los Romanos, á Estrabón y otros, pues solo Plinio, lib. 3. cap. 3. dice hierve toda la España en preciosos metales de plata y oro; y asi consta pagaban al Imperio Romano, solo Galicia, Asturias y Lusitania,

*Metales.*

como escribe Ambrosio de Morales , 60y. libras de oro cada un año de tributo de á doce onzas , que hacen 90y. marcos Castellanos , y de plata mayor cantidad. No solo hay oro y plata , sino plomo y cobre , y tambien acero y hierro , siendo este el mejor , y mas suave que se ha conocido. Cantabria basta para proveer de él á muchas provincias.

Logra tambien minas de azogue , pues un pozo que hay , no solo abastece la peninsula para todas las labores y fabricas , sino que se embia con abundancia á Nueva España , que carece de este precioso metal ( aún siendo tan rica de otros. ) Almadén , lugar de la Mancha , en los confines de la Estremadura y Andulucia , abunda no solo de este genero , sino de bermellon : tierra , que es la que lo produce , y es de mucha estima : hay estaño , azufre ó alcrebite , caparrosa ó vitriolo , alumbre con exceso y azabache en Asturias.

Es tanta la abundancia de nitro , que en muchas partes enfada en tiempo seco.

*Simples.*

La greda se da tan buena y jugosa , que no se halla mejor en la Europa , para diferentes ministerios , y para el blanqueo de los azucares.

Almagre ó almazarrón , que se lleva fuera del Reyno , y es tan preciso y particular para los Pintores ; se halla en mucha copia : como tambien

Alumbre , espejuelo y sal en tanta abundancia , que muchas Salinas quedan sin uso : y se procura no quajen , como en Antequera y otras partes.

De piedras preciosas no dejó tampoco la naturaleza de enriquecer á nuestra España , pues no falta Autor grave , que dice se hallaban carbunclos ; pero los mas nimios especulativos sienten , serían rubies. Vease á Plinio en su *Natural Historia* en el lib. 37.

*Piedras.*

No me corresponde decidir la question , si el

E

cris-



cristal es agua congelada ó minero de piedra ; tenemos ( sea uno , sea otro ) bastante en nuestro emisferio.

La piedra imán , por la oculta y singular sympathy que tiene , merece que se haga mencion de ella. Hay montes enteros , y porque su calidad mueve con demasía á sacarla , se ha providenciado que no pueda hacerlo quien no tuviere licencia.

Hay buenos alabastros , jaspes hermosisimos de varios colores ; buenos testigos las columnas de la Santa Iglesia de Cordova y otras de estos Reynos : asimismo marmoles , pórfidos y piedras de firmeza y vista para tan excelentes edificios.

La tierra es apta para fabricar con hermosura y ventaja todo genero de barros y vidriados. En la antigüedad se cogian preciosas piedras , como diamantes , esmeraldas , rubíes , ametistas , jacintos , agatas , turquesas , calcedonias , cornerinas , granates , coral y otras , que hoy no las logramos , ni razon del lugar en que se cogian ; pero de las minas de oro , plata y demás metales dan testimonio Galicia , Lusitania , Estremadura , Andalucía , Castilla , Aragón , Barcelona y otros distritos.

Las lanas eran antiguamente tan finas , que segun Estrabón excedian á las de Cólcos : labranse ahora ricos paños ; y las que salen del Reyno , importan cada un año dos millones de ducados. Asimismo se cria mucha seda , de que labran ricas telas. Tambien finisimos lienzos , mayormente en Galicia , donde se trabajan primorosos alemaniscos de montería para las Reales mesas y personas de gusto y caudal.

Produce lino , cañamo , algodón ( que vino de la India Oriental ) y esparto , mayormente en Almería y Alpujarras. Azafran , y azucares , de que hay muchos ingenios en la costa de Granada y Valencia , de

*Lanas.*

*Lino.*

*Algodon.  
Generos.*



debiendo el fruto de sus cañas á Sicilia , á quien hoy se aventaja : pez , resina , trementina , rubia , grana , y infinitas cosas , que no es posible referir : hoja de lata , con muchas y buenas fabricas de papel. En fin , baste decir , que es un país tan ameno , que no necesita de fruto alguno del orbe. De su abundancia y fertilidad se puede conjeturar por lo que de él sacan con exceso fuera del Reyno de vino , pasas , aceyte , higos , almendras , todo genero de frutas agrias , aguardientes , aceytunas , vinagre , miel , avellana , castaña , ciruela , arroz , habas , garbanzo ( no se ha descubierto hasta aquí otro mejor que el de Castilla ) juncia , anís , cominos , azafran , regalicia , escorzonera , palma , hastas de ganado y muchas plantas , así aromaticas , como curativas. Para referir por menor la suma abundancia de este país , fuera preciso todo el empleo de esta obra.

No abunda menos de caza real y ordinaria en javalies , osos , ciervos , corzos , paletos , venados , machos , lobos , conejos , liebres y otras muchas fieras agrestes y montaraces : aves domesticas y campestres , sin faltar buytres , garzas , aguilas , cisnes , faysanes y avecillas de agradables colores y suave melodía.

*Caza.*

Se encuentran preciosos animalillos , como son ginetas , rodadas , hardillas , almizcleras , fuynas , martas , vicerras , torrones , nutrias , cuyas pieles son de bastante estima y valor ; y tambien algunos otros , que aunque fastidien , son medicinales. Fundese en Sevilla y Barcelona artillería y demás aprestos de guerra , con seguras armas de chispa y cortante : los cañones de escopeta que se hacen en Madrid exceden á los de Ripol y otras partes.

Si esto es en la tierra , no son menos abundantes sus mares , porque es muchísimo el pesca-

*Pezes.*

do que se lleva á otros Reynos , mayormente atunes , ceciales , besagos , sabalos , sardinas , anchovas , á cuyo sabor y saynete no igualan las de Italia ; ballena y la grasa , que de este monstruoso pez se derrite , tan necesaria y util en muchas partes.

*Riquezas.*

Si á la nobleza de tan apreciables frutos y generos , que la bondad de la tierra produce y hemos referido , con otros muchos que omitimos , se agregan ahora tantos apreciables de riqueza y de estimado valor , que nos vienen de las provincias conquistadas de America , sale por consecuencia infalible y forzosa , ser nuestra España un deposito de la universalidad de frutos y riquezas del universo , sin que ningun otro Reyno , por abundante que sea , pueda competir con él en esto. Y si como los Españoles conocen la falta que hay del comercio , de la que procede su ruina , se aplicáran á él , con tan relevantes circunstancias , qué nacion pudiera competir con la nuestra?

*Tabaco.*

El tabaco se compone con tan buen saynete en Sevilla , que se hace apetecer de las demás naciones , aún siendo comun á todas el tener de este mismo genero.

*Caballos.*

Crianse velocisimos caballos , hijos del Zéfiro , aventajandose á todos los del orbe ; y los mas afamados de ellos son los de Cordova , Xeréz y loma de Ubeda : mulas , machos , y otros brutos para servicio y comercio humano. Finalmente hizo á España tan perfecta la naturaleza , que parece compendió en ella todas las excelencias que repartió á manos llenas en otras provincias , pues las cifra y compendia todas con tan acorde harmonía , en pureza de ayres , serenidad de cielo y felicidad de asiento , que hace bien demonstrable quanto hemos referido de la abundancia de frutos , prosperidad de

riquezas, sobra de metales, en lo que excede á quantas Regiones tiene conocido el ingenio humano ; porque si de alguna se puede decir que es mas copiosa en ciertas producciones , queda vencida en la generalidad , y en la virtud y substancia de todas las cosas , como claramente experimentan tantos extranjeros , que se han establecido en estos Reynos , y lo publica la fama por todo el universo.

Haviendo dado alguna razon del sitio , calidad , terreno , disposicion y fertilidad de nuestra España , y como la privilegió la Divina Providencia , abasteciendola , no solo de lo necesario para su manutencion y regalo , sino tambien estendiendo liberalmente la mano , para que tuviese mucho con que poder suplir las penurias de otros Reynos ; entra ahora bien el tratar en comun de sus gentes en la estatura , inclinacion , costumbres , lengua , traje y demás acciones de los que tienen la gloria de haver nacido en el suelo Español.

*Estatura.*

Acerca de la estatura de los antiguos Españoles no se sabe haya sido desmedida ó monstruosa , no obstante que en algun tiempo ha manifestado la naturaleza especiales vigores. Por lo regular es y ha sido siempre la estatura de los legitimos Españoles de las mas bien dispuestas , robustas , y mejor parecidas ; porque sin pecar en los extremos de muy pequeños ó muy altos , es el medio su regular constitutivo. Son todos y en especial en nuestro siglo , de mediana marca , que con lo ayroso de los cuerpos les hace respetosos ; careciendo enteramente de aquel desaliño y desidia , que regularmente se nota en estaturas ventajosas. Es muy conforme la proporcion de los miembros , y por consiguiente robustas las fuerzas y animosos los brios: no puede decir



gir con verdad nacion alguna , que excede á lo bien parecido de un Español , sea á pie ó á caballo. Son nerviosos , macizos y enjutos por lo regular : motivo , que los hace aptos para todo ejercicio , y asi agiles , sueltos , despejados y veloces , y sufridos con empeño en la tolerancia de hambre y sed , tanto , que confesaron los Romanos , que no competian con los Españoles en fuerzas corporales. Algunos Autores les dieron el atributo de ser infatigables : otros los celebraron por maestros de Anibal , afirmando ser la escuela de los soldados el Reyno Español. Floro compendió en poco todo lo dicho , quando escribió : *Aquella España guerrera , noble en los varones y armas , seminario de exercitos esforzados , y maestra de Anibal celebrada.*

Eran tan amantes de la libertad propria , que la practicaban con pasion ciega , no rindiendose hasta el ultimo extremo. No solo dieron exemplo de esforzada bizarría , sino que alguna vez ostentaron tambien temeridad heroyca ; sin que por esto dexasen de unir una astucia discreta , con una valentia ingeniosa. Su fé y palabra era inviolable , atropellando primero por la propria vida , que faltar á ella , de que depende la agena confianza. No les detenia riesgo alguno para observar inviolablemente el secreto : siempre eran entre sí inquietos y orgullosos ; y para con los estraños arrojados é intrepidos.

Tan constantes en conservar la figura varonil y reputacion del sexo , que abominaban todo afeyte , como improprio de la seriedad de los hombres , sin que por eso perdiesen la modestia , limpieza y naturales gracias.

No reusaban la paz , sino que la admitían de los que la buscaban ; porque querían mas los tra-  
ba-

bajos y peligros de la guerra, que procurar la paz con circunstancias que no fuesen decorosas.

Vivian siempre con ansia de dar asuntos á la fama con lo heroyco de sus proezas, siempre declarados enemigos de afeminados génios y de ócios culpables. De estos atributos procedió aquel dicho del Historiador Romano: *Si foris hostem non habeas, domi invenias*; que suena en Castellano: *Hallarás en tu casa al enemigo, si no le tuvieres forastero*. Les era como preciso el exercitarse en la guerra, para evitar contenciones internas dentro de sus provincias; y aún en nuestros tiempos se ha notado en algunas, como en Cataluña, Valencia y Mallorca, que es como providencia exercitarlos en las armas, para contener sus belicosos animos.

Es verdad, que este orgulloso brio se modéra en parte con la grande obediencia, que generalmente tienen á su Principe, y el sumo respeto con que venéran á sus Ministros.

Ninguno intentó conquistarlos, que no los temiese mucho, y que en fuerza de sus acciones no los confesase invencibles hasta los ultimos alientos, pues no dió otra nacion que hacer á los Romanos: testigos de esta verdad son Sagunto, Numancia, Cantabria y otras provincias, como publican las historias; siendo cierto, que si sus propias pasiones y desunion no los venciese, dificultosamente los rendirían los estraños; porque siendo como natural propiedad en ellos la aficion á las armas, lo voluntarioso de su libertad, su intrepidez y arrojo en la deliberacion, y la ambicion generosa de sus triunfos; es cierto los huvieran conseguido muy celebrados, aún sobre los muchos que han logrado por la redondéz del orbe.

Sus armas y caballos han sido siempre el todo de sus acciones, posponiendo sus propias vidas,  
por

*Valor.*

*Propriedades.*



por recobrarlos y defenderlos del peligro. Ha habido algunos, que glosando su constante animo y valor intrépido, los han infamado, llamando á los Españoles antiguos, barbaros, feroces, é inhumanos, diciendo tenian por nivél de sus vidas la voluntad propia. No es de ninguna monta esta calumnia, porque en contrario se pueden acumular testimonios infinitos, y mas quando se sabe que la notoria variedad de los Griegos, que lo decian, tenia por indomitos y agrestes á todos los pueblos que no eran suyos, ó que no gobernaban.

Justino en su lib. 44. recopila quanto hemos dicho en este texto, que por no alargarme mas, lo expongo en nuestra lengua vulgar:

*Los cuerpos de estos hombres ( habla de los Españoles ) son dispuestos para sufrir hambre, sed y trabajos; los animos aparejados para morir por su honra; y en todos se halla una templanza maravillosa; prefieren la guerra á la paz; y si no tienen guerra exterior, la buscan interior: por guardar secreto, sufren qualquier tormento hasta la muerte; teniendo mayor cuidado en el callar, que de la vida. Estrabon dice: Desnudos los Españoles se habilitaban para las luchas: las armas son sus juegos: la mayor diversion los caballos: es bulliciosa su escaramuza; y para la batalla forman sus esquadrones.*

No es de pasar en silencio una ponderacion de Salustio, que en su 2. libro celebró mucho la osadia de las mugeres Españolas, de quienes afirma, que con extraordinarias y imponderables exhortaciones y exemplos, animaban á sus hijos, excitandoles al valor de sus ascendientes.

Sus vestidos han sido siempre de mucha costa, segun los tiempos y la diversidad de provincias; pero lo comun ha sido siempre remedar los trages forasteros.

*Trages.*

De



De los Griegos tomaron la costumbre en los casamientos de dotar las mugeres, quedando ellas con la obligacion del cuidado y puntual asistencia de sus casas ; y en algunos parages en las ocupaciones del campo remuneraban este obsequio.

Omitimos otras muchas costumbres , que se encuentran en los antiguos historiadores , unas por inútiles , otras por no hallarse bien averiguadas ; solo diremos de los atributos , que dieron á los Españoles los Antiguos.

Floro los denominó indomables y aun feroz gente ; Dionysio el Africano los celebró magnanimos ; Marcial los llamó crueles ; Opiano los acusó de sobervios ; Tibulo de atrevidos ; Vopisco los concibió astutos ; á Trogo y Livio se les figuraron fieros , veloces , agiles , belicosos y noveleros ; y Vegecio los pondera , anteponiendolos en fuerzas á los Romanos.

En lo moderno se diferencian muy poco de los antiguos en el talle , phisonomia y estatura ; aptos entre todos los demás Reynos para el militar exercicio : la parte del valor es tal , y tan recibido el marcial aprecio que hacen de nuestra belica nacion , que el querer ponderarla , seria disminuirla. El color es vario , y no correspondiente en todas las Regiones que España comprehende : por lo comun son de un trigueño claro y de cabello negro ó castaño obscuro : la postura con bastante ayre , y mayor en el movimiento : son cortesanos : en las voces entretenidos y disimulados , porque sus respuestas son agudas con prontitud : juegan los equivococ con arte : eficaces para empeñarse , tomando á punto de honra , salir con la empresa de que se hacen cargo : son veraces y sienten como afrenta que les falten á la palabra : tienen por la mayor injuria se les desmienta : son mas prodigos,

*Los Modernos.*

que liberales : el interés no les mueve , quando la accion es decorosa : desprecian el caudal con bizzarria para la gala , convites y festines. Es particular el respeto y aun veneracion que profesan á las señoras mugeres , juzgando por grave delito el injurialas : son muy conformes y unidos quando se vén fuera de la patria. La inclinacion á las armas es tal , que antes que les apunte el bozo se las ciñen ; y por esto con mucha gracia lo celebrò el Rey Francisco Primero de Francia , quando estuvo en Madrid prisionero , diciendo : *Dichosa tu mil veces , que pares los hijos armados.* En las acciones militares se compiten los pretendientes , procurando cada uno con el General se las fien , para su mayor esplendor. Muy amantes de su Principe : ciegos por el Real servicio : escrupulosissimos en lo religioso : amantes del decoro de su patria , y conservadores de la amistad verdadera : justicieros , segun el merito de la causa. El genio vivo , eloquencia clara , agudeza pronta , reflexion madura , altivéz discreta , direccion prudente , advertencia sagaz , apacible trato , cólera noble , pródiga bizzarria , varonil constancia , valor magnanimo , christiana compasion y trato sencillo. El carácter del alma en las potencias , rígido entendimiento , tenáz memoria y obstinada voluntad. Sus virtudes , fortaleza , prudencia y templanza : las Christianas , Fé ciega , Religion sumisa y piedad con devocion al culto : los vicios que reynan , temeridad , ambicion y envidia.

*Propriedades del espíritu.*

Propriedades. Con los superiores muy rendidos ; con los inferiores desdeñosos ; para la gloria diligentes ; para la honra supersticiosos ; para lo antiguo tenaces ; en lo nuevo desconfiados ; en las ciencias Metaphysicos ; en las artes negligentes ; en la Theologia Escolasticos ; en la Medicina metho-  
di-

dicos ; en la Jurisprudencia oráculos ; en el idioma abundantes ; en la prosa cultos y eloquentes ; en el verso sentenciosos ; para enseñar acomodados ; para aprender mal sufridos ; en las disputas porfiados ; en las porfias peligrosos ; en hablar libres ; en las precedencias litigiosos ; en las pretensiones impacientes ; en la abundancia desperdiciados ; en la pobreza sobervios ; para dar vanos ; para pedir encogidos ; en quanto al honor idolatras ; para la fama Gentiles ; en la Religion Catholicos y Romanos puros. Su mayor diversion toros , caza , espada y comedias.

Hemos referido quanto de nuestra nacion han escrito los Autores estraños , antiguos y modernos ; y para que ellos , ni otros , aun de los mismos Españoles , no atribuyan á pasion y afecto nacional lo que se ha dicho , y algo mas que omitimos , guardando las reglas á la historia , es preciso tambien decir lo que trae como por gracejo Juan Blaeu en su *Atlas Blaviana* , pag. 61. Dice asi : Un Escritor moderno señala á todas las provincias de las regiones de España una propiedad vulgar á cada una ; á saber , los Castellanos de la Vieja , son dóciles , y los de la Nueva liberales ; los Montañeses sencillos ; los Leoneses fuertes ; los Asturianos honrados ; los Gallegos extremosos ; los Vizcaynos remisos ; los Navarros atentos ; los Aragoneses constantes ; los Catalanes patricios ; los Mallorquines valerosos ; los Valencianos curiosos ; los Murcianos vengativos ; los Andaluces jactanciosos ; los Sevillanos comerciantes ; los Granadinos astutos ; los Cordoveses aplicados ; los de Jaén labradores ; los Estremeños recios ; y los Portugueses altivos.

Hemos hablado de los varones , y es preciso el demostrar ahora las propiedades tambien de las

*Las mugeres.*



señoras mugeres. Son estas en el clima Hispanico, por lo general, de ayrosos cuerpos, mejor parecidas y bien prendadas, hermoseandolas mas los primores del alma, porque son muy prontas y advertidas. Algunas se aventajan á otras en la belleza; y la que no tiene tanta, sobresale en otras prendas, yá en la gracia del decir, ó en el alhago de hablar, en la viveza del animo y en los excesos del ingenio: muchas hay tan blanquissimas y rubias, que se univocan con las Septentrionales; pero por lo regular el color no es el mas claro, y casi todas de hermosos ojos, y el cabello á correspondencia. Dexanse servir con mucha veneracion, siendo en la calle graves, en casa señoriles, y quando salen en publico, acompañadas de lucidos criados. En la conversacion agradables, chistosas y entretenidas; no pocas son inclinadas á la Poesía, pues en España se tiene como desaliño en ambos sexos, el no hacer versos.

Todas son generalmente caritativas, piadosas y devotas; en las que no son de tan alta gerarquia se admira el cuidado, aseo y aumento de sus casas, y del ser amigas de asearse y vestirse de costosos trages.

*Lengua:*

Es question reñidissima en España la averiguacion radical, de qual fue el primitivo idioma ó lengua que tuvieron los primeros Españoles. Yo he visto muchos Autores; pero es cierto, que sobre esto no me atreveré á firmar por alguna de las muchas opiniones que cada uno alega por su parte. Bernardo Alderete escribió un libro del *Origen de la Lengua Castellana*; el que quisiere hacer crisis de sus razones y discursos, puede verlo. Garibay siente y afirma, que su Cantabria conserva el primitivo idioma Vascongado de que usaba nuestra península. Han seguido á este otros muchos. Es verdad,

dad , que son apasionados. Si á mí se me dispensara , el que explicáse mi sentir en recompensa de este trabajo , y de estar imparcial en quantas opiniones refiero en esta Obra , dixera , que se puede conjeturar prudentemente , que los primitivos Españoles conservaron , no solo la ley natural , y adoracion de un solo Dios , como enseñados de los descendientes de Noé , sino tambien su lengua Hebrea , como primera de todas , con la Caldea; y despues mezclada esta con la de tantas gentes que vinieron á España , y la dominaron; los quales , dando leyes á los subditos , y estos imitando reverentes y obsequiosos , permanecieron en lengua , traje y custumbres , y la mantuvieron por muchos años , compuesta y derivada de la de todos : pues no hay certeza por ninguna de las que se quieren apropiari su memoria. Todos los Españoles tienen y usan al presente de una lengua generica , que llamamos Castellana , compuesta de avenidas de muchas ( por la razon que va expuesta ) y en particular de la Latina corrompida ; y es argumento el nombre que tiene , porque tambien se llama *Romance* ; y la afinidad con ella es tan grande , que ( lo que no es dado aun á la lengua Italiana ) juntamente y con las mismas palabras y texto , se puede hablar Latin y Castellano , asi en prosa , como en verso.

Los Portugueses , Valencianos , Catalanes , Aragoneses , Cantabros , y otras provincias usan de otra en sus respectivos distritos , de que haremos mencion en cada uno de ellos.

La Castellana , como superior , y comun en España , debe sus primeros progresos al Rey Don Alonso el Sabio , quien en el año de 1260. mandó , que todas las escrituras y privilegios , que hasta entonces estaban escritos en Latin , se tradu-



xesen, y se hiciesen en adelante en Castellano. En esta lengua compuso las *Leyes de las siete Partidas*, y desde este tiempo se empezó á llamar Romance á la lengua Castellana, por la participacion y origen que trae de la Romana y Latina.

*Religion.*

Respecto de haver apuntado por conjetura probable, que sería la Religion del verdadero Dios, con los preceptos naturales, traída á España con el Patriarca Tubal, conservada y enseñada del Santo Noé á sus hijos y nietos, hasta que entrando la diversidad de gentes tan estrañas, con el tiempo se introduxo la Idolatría, como en todas partes: es comun opinion la introduxeron en España los Phenicios, y los supersticiosos Griegos, como prueban diferentes Templos que labraron con capa de Religion para encubrir su codicia; cuyos monumentos se dejaron reconocer en Lusitania, Bética, Denia, Colibre y otras partes (dedicados á las mentidas deidades de Sol, Luna, Venus, Hercules y Diana) hasta el tiempo del Emperador Claudio, en que, gobernando la España Citerior Drusilao Rotundo, y la Bética Umbonio Silio, apareció en esta region Jacobo ó Santiago, hijo del Zebedeo, por sobrenombre el Mayor, que despues que predicó el Sagrado Evangelio en las provincias de Judea y Samaria, como lo testifica San Isidoro, publicó en España la nueva luz de la Christiana Religion, lucero y trueno de la Catholica Iglesia, sembrando la semilla Evangelica, hallando tan bien dispuestos los corazones, que con poco trabajo cogió el mas aventajado fruto, que floreció en aquellos primeros tiempos; y viendo la docilidad de sus moradores, quando salió de España para dilatar en las demás regiones la Doctrina, se llevó á siete compañeros (ó nueve, segun otros) que nombró Discipulos, pareciendole  
mas



mas aptos que los de otras naciones para que le ayudasen á la predicacion; de donde se saca, que por feliz destino tuvieron siempre los Españoles inclinacion á la Ley de Gracia: y el Santo Apostol despues de muerto quiso, como agradecido y afecto á la nacion, honrarla con su precioso cuerpo, y aparecer triumphante en defensa de estos Reynos, como valeroso Capitan, en veinte y cinco batallas, que en diversos tiempos han dado á los enemigos del nombre Christiano, como protegiendo lo mismo que nos havia enseñado. Las catorce se cuentan dentro de nuestra peninsula, y las once restantes fuera, asi en Africa, como en otras partes, que venera la piedad Christiana.

Los Godos perturbaron esta luz con el Arianismo, secta que traxeron con su dominacion, que por tantos años abrazaron los mas de los pueblos á su imitacion, hasta el tiempo del glorioso Rey Recaredo, que la destruyó de raíz, y resplandeció su piedad con la Catholica sumision y respeto á la Silla Romana, como cabeza de la Militante Iglesia.

*Godos.*

Se siguió despues de muchos años la invasion de los Mahometanos, cuya secta siguieron no pocos, por la dominacion y crueldades de estos barbaros.

*Arabes.*

Los Judios tuvieron varios sucesos, porque los hubo siempre en España, desde el tiempo de Nabuco-donosor, hasta los felices dias de los Reyes Catholicos Don Fernando y Doña Isabel, en el año de 1492. que los echaron. El P. Juan de Mariana en la General, lib. 26. cap. 1. dice salieron de España 17000. familias, y no falta quien ha escrito fueron 80000. almas.

*Judios.*

Aunque quedaron Moriscos, quando la conquista ó recuperacion de estos Reynos, viviendo

*Moriscos.*

en

en su secta , fueron expulsos sus descendientes el año de 1610. con diferentes ordenaciones , reynando la Magestad de Phelipe III. Ha sido España desde su primer origen, no solo theatro de armas y letras, palestra de Palas y Marte, Academia de erudicion y elegancia, archivo y centro de blasones, exemplar de proezas, y constancia de la virtud; sino lo que es mas heroyco de ponderar, inexpugnable escudo de la Catholica Fé, como lo acreditan los grandes servicios que ha hecho á la Iglesia, mereciendo dignamente desde el tiempo del Papa Zacarias I. el que diese al Rey Don Alonso I. el renombre de *Catholico* el año 745. de nuestra Redencion, que en el idioma Griego se interpreta *Universal*: despues lo confirmó el Papa Juan VIII. á Don Alonso III. Rey de Leon; y ultimamente Alexandro VI. en el de 1496. lo radicó y confirmó á Don Fernando V. para él y todos sus sucesores en estos Reynos. Y antes de todo esto consta, que en el de 589. S. Gregorio el Magno, celebrandose el Concilio III. de Toledo, le dió el timbre de Catholico al glorioso Rey Recaredo, ó segun otros, el Sumo Pontifice Pelagio II.

Fue nuestra España la primera que despues de Judea, Galilea y Samaria recibió la Fé de Christo Señor nuestro, la que mejor, y con mas firmeza la observa y reverencia; y se puede gloriarse de que tiene ocho nacionales insignes, que fueron instituidores de las mismas Religiones aprobadas de la Santa Sede, 178542. Santos Martyres, innumerables Confesores y Virgenes, como lo prueba el P. Marieta; pues solo en la persecucion de Deciano, Gobernador de España por el Imperio Romano en el año de 303. de nuestra salud, afirman varias historias, que solo en Za-  
ra-



ragoza se martyrizaron de una vez 1711. Christianos.

Es tambien timbre de España ser la primera en el mundo que consagró Templo á la Soberana Emperatriz, Reyna de los Angeles y hombres, Maria Señora nuestra en su Pilar de Zaragoza, fabricado por el Apostol Santiago: prenda, que nos dexó esta Señora en su soberano simulacro para consuelo nuestro, en premio de la devocion que havian de tener los Españoles á esta gran Madre.

*Templo de Zaragoza.*

Veneranse sus sacrosantas imagenes en estos Reynos desde los años de 50. en que segun la opinion recibida vino á esta region San Pedro Apostol, y traxo el uso de ellas, concurrió tambien San Pablo: los quales, haviendo vuelto á Roma, ordenaron de Sacerdotes á los beatissimos Confesores Torcato, Tesifonte, Indalecio, Segundo, Eufrasio, Cecilio y Esicio, Discipulos que fueron de Santiago, y los encaminaron á España para predicar en ella la Fé Catholica, resfriada con el comercio con los Gentiles. Llegaron juntos á la ciudad de Guadix, de donde se dividieron. Torcato quedó en Guadix, Tesifonte paró en Bergy, Esicio en Carcasa, Indalecio en Ursi, Segundo en Avila, Eufrasio en Iiturgi, y Cecilio en Iliberi: estos se pueden contar como primeros Obispos de esta region, no con distritos señalados como hoy, sino porque fueron los que enseñaron el modo del Divino Sacrificio de la Misa en la forma que los sagrados Apostoles celebraron. Asi lo trae Antonio de Gianza. Aunque algunos quieren que fuesen ellos mismos maestros; de qualquiera manera es cierto, que estos insignes varones ordenaron Diaconos y Obispos, y enseñaron á muchos eminentes hombres, como Fulgencio, Pedro, Leandro, Isidoro, Ildefonso, Fructuoso y Juliano; de

*Imágenes.*



aquellos tomaron estos el exemplo , y lo trasladaron á nosotros. Comprueba todo lo dicho el Papa Gregorio VII. *lib. 1. Epist. 64.* escribiendo á Alfonso y á Sancho , Reyes de España , en donde les dice : *No ignora vuestra diligencia , que el Apostol San Pablo significó haver estado en España , y que despues por el y San Pedro fueron dirigidos á ella siete Obispos desde la ciudad de Roma , para instruir á los pueblos de esa Monarquia , los quales , destruida la ceguedad de la Idolatria , arreglaron los fieles , plantaron la Religion , enseñaron el orden y modo del Culto y Oficio Divino , y con su sangre consagraron las Iglesias en testimonio de la verdad que predicaron , y lograron la Corona del Martyrio.* Sobre esto vease al P. Gaspar Sanchez, *Traçt. 4. de Prædicat. SS. Apost. Petri & Paulli in Hisp. cap. 2.*

No es menos la singular providencia , que predicando en Palestina Christo Señor nuestro , un hombre noble del apellido de Quiñones , natural del Reyno de Leon , teniendo noticia de su santissima doctrina , vendió cierto lugar suyo en 30. uncias de la moneda de aquel tiempo , se puso en camino , y logró la fortuna de verle ; y quedando instruido enteramente en todo lo necesario , volvió á su patria publicando lo que havia oído al Redentor ; á cuya imitacion un Catalan llamado Cabrera hizo lo mismo : asi lo escribe el P. Puente en *la Conveniencia de las dos Monarquias* , y el P. Clemente Claudio en sus *Tablas Chronologicas* ; asi segun estas dos opiniones , parece que antes de la venida de Santiago previnieron la Fé en España en algunas partes los mismos nacionales.

Tambien es digno del mayor aprecio , que el padre de Cayo Opio Centurion , que confesó por hijo de Dios á Christo Señor nuestro en la cruz,

... fue

fue Cayo Cornelio Centurion de Cafarnaú, natural de la ciudad de Malaga, y el primero de los Gentiles, que en vida del Redentor creyó en él.

Pretendió probar el P. M. Juan Caramuel en su *Explicacion Mystica de las Armas de España*, pag. 36. que los tres Reyes Magos Gaspar, Melchor y Balthasar fueron Españoles; y en la 114. del mismo Autor, que el Paraíso terrenal estuvo en Andalucía; y siendo las dos opiniones (con licencia de tan grave Autor) difíciles de concertar, porque el Sagrado Evangelio de San Matheo dice vinieron estos Reyes de Oriente, y estando España en Occidente, se hace duro de probar. Asimismo los setenta y dos Interpretes, con los Santos Doctores Geronymo, Basilio, Damasceno, Chrysostomo, el Angelico Thomás, y otros muchos escritores ponen el Paraíso terrenal á la parte Oriental respecto de Jerusalén, en Hedén, tierra de Palestina ó Mesopotamia; con todo esto prueba lo dicho, el que se le puede agradecer á tan grave Padre el buen afecto, y su mucha erudicion.

Afirman todos los mas historiadores, que quien persuadió al Emperador Constantino Magno de jase los errores Gentilicos, y le instruyó en la Fé Christiana, fue el memorable y nunca bastante aplaudido Osio, Obispo de Cordova, natural de ella, y primer Legado de nuestra Nacion; y que despues de haverse bautizado el año 324. por mano del Sumo Pontifice San Sylvestre, prohibió la persecucion á los Christianos, concediendoles grandes privilegios. Es comun sentir de los mas historiadores, que en España el año de 335. señaló terminos este Emperador á los Obispados, y que permanecieron en esta forma hasta los tiempos del Rey Uvamba, quien en el de 675.



hizo nueva division. Fundanse los escritores para esto, en que en el Concilio Iliberitano, por mandado del Emperador Constantino se señalaron los Aledaños de los Obispos, y por Metropolitanos á los Prelados de Toledo, Tarragona, Braga, Mérida y Sevilla; mas cierto es, como dice Mariana, que por mandado del Rey Uvamba se hizo la distribucion de todos los Obispados, señalando Obispos Sufraganeos á los Metropolitanos ó Primados, que entonces era una misma cosa.

El declarar los nombres de las ciudades ó pueblos en que residieron estos Obispos, no me parece conveniente, por estar todo tan mudado con el tiempo, que apenas se entenderia lo que en este proposito se dixese, asi por los nombres antiguos, que muchos de estos tuvieron, que hoy aún se duda si fueron algunos que permanecen con distintos nombres, ó son otros asolados y destruidos por varios accidentes y sucesos; y solo declararemos ahora los que al presente subsisten, que es nuestro principal intento.

Despues que la barbara perfidia inundó con sus Africanas haestes lo mas del continente de nuestro Reyno Español el año de 714. no quedó para refugio de los afligidos Christianos otro asylo, que la fragosidad de las montañas Cantabricas, Pyrinéos, y las de Navarra, donde se retiraron los pocos Prelados, que como buenos pastores, acogiendo su perdido rebaño, pudieron libertarse del insufrible yugo del Mahometismo; pero animando Dios el espiritu valeroso de Pelayo por un lado, y por otro esforzando el de Garci Ximenez de Navarra, cada uno por su parte dieron principio á la mayor hazaña, que jamás emprendió nacion alguna con tan limitadas fuerzas. Restauraron estos y los sucesores á Dios el cul-  
to



to en sus Templos , á la patria la libertad y la honra , dieron asunto á la fama , y asombro á los enemigos del nombre Christiano.

Estos pues y los demás Catholicísimos Reyes fundaron , establecieron y recuperaron en diferentes tiempos , al paso que se iba despojando la Agarena prosapia de nuestra España , las Metropolitanas Iglesias y Diocesis de los Obispados , que permanecen al presente , en esta manera:

La primera Metropoli de las que reconoce el dominio Español es la Imperial *Toledo*. No pretendemos meternos en disputas de preferencias antiquisimas , porque solo es nuestro intento seguir el orden moderno de lo que se estableció , segun Bulas y Privilegios Pontificios , desde la restauracion y conquistas de estos Reynos. Esta Santa Iglesia tuvo el singular indulto de conservar Prelado ( como sienten no pocos Autores ) domiciliario en su capital , despues de estar en poder de los Saracenos , lo que no se cuenta de otra alguna ; y aseguran permaneció hasta que el Rey Don Alonso el VI. la ganó en 25. de Mayo de 1085. Este nombró á Don Bernardo , de nacion Godo , del Orden de S. Benito , Monge de S. Victor de Marsella , y Abad del celebrado Monasterio de Sahagun , por primer Arzobispo , que aprobó el Papa Gregorio VII. confirmando esta eleccion en 18. de Diciembre de 1085. con la prerogativa de Primado de las Españas. Esta es la razon de haverse levantado la inclita Toledo con la Primacia ; porque es notorio , que si se ha de pasar por la division de Constantino , fue Sufraganea entonces de Cartagena ; pues hubo en España cinco Arzobispos , que unas veces llaman Metropolitanos , y otras Primados , con diversos nombres , siendo uno mismo el sentido : estos eran el Tarraconen-

*Toledo.*

se, el Bracarense, el de Mérida, el de Sevilla y el de Cartagena; además de estos, se contaba el Narbonense en la Galia Gotica, que estuvo sujeta á España en tiempo de los Godos. Todos estos eran iguales, y no reconocian mas superioridad, que la Romana Tyara: en los Concilios tenian el lugar que les daba la antigüedad de su Consagracion. La causa de ser tantos los Metropolitanos fue la antigua division de España, que se dividió en cinco Provincias; á saber, la Bética, Lusitania, Tarragona, Cartagena y Galicia, que dexamos apuntado, con otras tantas Audiencias y Chancillerías supremas, en donde se hacia justicia. Dividido esto asi, el Narbonense mandaba en Francia; el de Tarragona en la España de su nombre: los Vandalos tuvieron á Sevilla, los Alanos y Suevos á Portugal y Galicia, y los Godos á Toledo: y como estos vencieron á los demás, quedandose con todo, pusieron su Silla en Toledo, dieron á ella la Primacia; y de aqui vienen las controversias y disputas de las demás, pues los Godos lo quisieron asi: y despues ha sido, como lo es, confirmada por repetidas Bulas de muchos Pontifices. Tiene ocho Obispados Sufraganeos, que son Cartagena (ó Murcia) Segovia, Jaén, Sigüenza, Osma, Cordova, Cuenca y Valladolid.

*Tarragona.*

La segunda Metropoli segun su antigüedad es Tarragona, que haviendo sacudido el yugo Mahometano el año de 1091. fue restablecida á su antiguo esplendor Arzobispal por el Pontifice Urbano II. en primero de Julio del mismo año 1091. siendo su primer Arzobispo Don Berenguer de Rosanes; y de esta Silla son Sufraganeas las de Barcelona, Tortosa, Lérida, Gerona, Vich, Urgél y Solsona.

*Sevilla.*

El tercero Arzobispado, entre los que al presenten-



sente permanecen , es Sevilla , cuya capital conquistó el Santo Rey Don Fernando III. en 23. de Noviembre de 1248. y puso por su primer Prelado á su hijo el Infante Don Phelipe, Abad de Covarrubias y Valladolid , Canonigo á la sazón de Toledo. Confirmó esta eleccion el Papa Inocencio IV. restituyendo á aquella Santa Iglesia, que se intitula Patriarcal , los derechos antiguos de Metropoli ; y tiene por Sufraganeos los Obispados de Malaga, Cadiz , Canarias y Ceuta.

Tiene el quarto lugar en antigüedad Compostela ( ó Santiago ) á cuya ciudad se unió año 813. el antiguo Obispado de Iria , ó Padron. El Papa Calixto II. en 28. de Febrero de 1120. la erigió Metropolitana , y reduxo á ella los privilegios y derechos de Mérida. Su primer Arzobispo fue Don Diego Gelmires : se le agregaron sucesivamente doce Obispados Sufraganeos , que son Avila , Astorga, Badajóz , Salamanca , Coria , Zamora , Ciudad-Rodrigo , Plasencia , Lugo , Orense , Tuy , y Mondonedo.

*Santiago.*

El quinto es Zaragoza , el qual fue instituido por el Sumo Pontifice Juan XXII. con Bulas dadas en Aviñon en 14. de Julio de 1318. Fué su ultimo Obispo , y Arzobispo primero Don Pedro Lopez de Luna , Canonigo que fue de esta Santa Iglesia , y Abad de Monte-Aragón. Tiene por Sufraganeos á los Obispados de Huesca, Tarazona , Jaca , Barbastro , Albarracín y Teruel.

*Zaragoza.*

Sigue á estos en la antigüedad de institucion la Metropoli de Valencia , la que erigió el Papa Inocencio VIII. por sus Bulas dadas en Roma en 9. de Marzo de 1492. Fué su ultimo Obispo , y primer Arzobispo el Cardenal Don Rodrigo de Borja , que ascendió al Pontificado en 11. de Agosto del mismo año , con el nombre de Alexan-

*Valencia.*

xan-



xandro VI. Puso por Sufraganeos á los Obispados de Segorve, Orihuela y Mallorca.

*Granada.*

Ocupa el septimo lugar en el grado de su establecimiento Granada. Luego que fue conquistada de los Moros el dia primero de Enero del año 1492. por los esclarecidos Reyes Don Fernando V. y Doña Isabel, que tanto trabajaron para conseguirlo; decorando a esta ciudad con todas las preeminencias que pudieron darla, nombraron por su primer Arzobispo á Don Fr. Fernando de Talavera, del Orden Geronymiano, Prior del Monasterio del Prado de Valladolid, que á la sazón era Confesor del Rey, y Obispo de Avila. Esta eleccion fue confirmada por el Papa Alexandro VI. restituyendo á esta Santa Iglesia el derecho antiguo de Iliberi, elevandola á Arzobispal; y por Sufraganeos á los Obispados de Almería y Guadix.

*Burgos.*

La ultima de las ocho Metropolitanas, que tienen los Reynos de Castilla, es Burgos, que fue erigida Obispal en lugar de *Oca*, con Bulas del Papa Gregorio VII. año 1078. Urbano II. la relevó de ser Sufraganea, con gracia de estar inmediata á la Santa Sede; y Gregorio XIII. á ruego del Rey Phelipe II. la elevó á Metropolitana por su Bula dada en Roma á 22. de Octubre de 1574. Su ultimo Obispo, y primer Arzobispo fue el Cardenal Don Francisco Pacheco y Toledo. Tiene los Obispados de Palencia, Pamploña y Calahorra por Sufraganeos.

Estas Metropolitanas componen los ocho Arzobispados que hemos referido, y quarenta y siete Obispados, incluidos Leon y Oviedo; y estos dos ultimos están inmediatos á la Santa Sede Romana por privilegios y gracias antiquisimas, y en todos tiene la Regalía la Catholica Magestad de estos Reynos de nombrar ó presentar al Santísimo

mo Padre, como Cabeza de la Universal Iglesia, sujetos idoneos en sabiduría y virtud, para que los apruebe por sus Bulas Pontificias; los cuales Prelados y demás Eclesiasticos, que con diferentes Oficios y Prebendas componen las Santas Iglesias Cathedrales, gozan quantiosas rentas decimales, que no solamente bastan para mantener con decencia sus dignidades, sino para dar limosnas excesivas, como lo executan en sus respectivas Diocesis: y es innegable, que en todos tiempos han sido y son en España los Obispos de gran fama en recogimiento, virtud y letras. S. Paulino, Obispo de Nola en Italia, vino á España el año 394. de nuestra salud; era natural de Barcelona, el qual introduxo el uso de las *Campanas*, teniendo estas su origen en Campania, lugar de Italia, de donde viene su ethymología.

No es menos gloriosa en la erudicion esta Region, madre de las ciencias, como se experimenta en tantos ilustres varones, que la antigüedad celebra; pues dice Estrabón, que empezaron el curso de las letras setecientos años antes que en Francia, dandole los seis mil años desde el principio de su poblacion, hasta el tiempo de los Emperadores Augusto y Tiberio, en que este grave Autor florecia.

Usaron los Españoles la utilissima costumbre de poner en sus puertas á todos los enfermos escritos los remedios que havian aprovechado; de donde se puede decir procedieron los primeros rudimentos del Arte de la Medicina para la conservacion humana: cuya costumbre llevaron los Griegos á su tierra, y lo executaban, esculpiendo sus remedios en laminas de bronce, que ofrecian en Epheso al Templo de Diana; de donde ideó el Sapientisimo Hippocrates su provechosa y celebra-



da doctrina , cifrada en venerados escritos.

Es constante y averiguado , que el Rey Betto, tercer nieto de Tubal , fundó Escuelas en la ciudad de Baeza en Andalucía , en donde florecieron mucho las ciencias , haciendola emporio y Academia de buenas letras. Celebraban certamen con premios para los que sobresaliesen , y descubriesen facultades ; y como antiguamente iban muchos Philosophos á Egipto , Caldéa y Palestina á aprehender de aquellos sabios , venian á esta en estos tiempos de todas partes á estudiar ; de donde salieron muchos excelentes varones , siendo uno Orphéo célebre entre los Argonautas ; Homero , principe de la Poesía Griega ; Hesiodo , Licurgo , famoso Legislador de los Lacedemonios , que de nuestras Leyes compuso las suyas , por quien se gobernó Grecia quinientos años , y de ellas se formaron las doce Tablas Romanas ; Lucio Aulo , Hericio, Plinio el Mayor, que tuvo cuenta en España con la hacienda del Emperador Flavio Vespasiano , á donde escribió aquel singular y excelente libro de la *Historia Natural* ; Apolonio , Asclepiades Myrleano , que enseñó en Andalucía las Artes liberales ; Mercurio Trimegisto , que dió Leyes á los Egipcios , Artemidoro y Posidonio.

De los Latinos Polybio , Maestro de Scipion ; y Lucilio , Poeta , donde se muestra fue España antiguamente tan frecuentada de ingenios y ciencias , como lo es al presente. Y para mayor blason , en aquel siglo fueron , y salieron de aqui tan excelentes nacionales , que hoy permanecen sus nombres venerados por la mayor parte del orbe , como un Flavio Quintiliano , que fue llevado á Roma por el Emperador Sergio Galba con salario de la Republica , siendo el primero que abrió en ella Escuelas de Rhetorica en tiempo de Domi-  
cia-



ciano. Asimismo llevaron al Poeta Marcial, Columela, Pomponio Mela, Silio Italico, Turriano, Gracula, Porcio Latron, Macrobio, Deciano, Gayo Voconio, Higyno, Trogo Pompeyo, Claudio, Sextilio, y al ilustre Cordovés Lucio Seneca, gloria de su patria, honor de la nacion, y admiracion de todos: Lucano, hijo de Lucio Aneo, Mela su hermano, á cuya pluma debió Julio Cesar tanta gloria, como Pompeyo al divino Hierothéo, Discipulo del Apostol San Pablo, que enseñó en Athenas la Theologia.

No es de menos lustre para España Avicena, Averroes, y (segun algunos Autores) tambien el principe de la Philosophia Aristoteles; Juvenal, Lucio Floro y Justino. En fin, son tantos los que publica la fama en celebrados escritos, eruditas ciencias, asi antiguos, como modernos, que siendo antorchas brillantes, que realzan la nacion en antiquisimas memorias, perpetuando sus nombres con tantas brillanteces de sabiduría, merecen eternas alabanzas. No es merecedora de olvido la celebrada Maya (hermana de Roma, primera fundadora de la gran Metropoli del mundo, que la dió su nombre; y de Electra, madre de Dárdano, Rey de Troya, hijas de nuestro Rey Atlante Italico) tan sabia, que enseñó en ella muchas ciencias (como la Reyna Isis á los Egypcios) por cuya causa los Españoles dieron su apellido al mes de Mayo, honrandola Diosa, instituyendo en Castilla por todas las fiestas de aquel mes, poner á las puertas una hermosa doncella ricamente vestida, á quien muchas como á Reyna obedecian. Mayor gloria tiene en treinta y dos Universidades de letras, que la enriquecen, quando Africa no tuvo mas que á la célebre de Medauro; Grecia á Athenas; Italia á Bolonia; Padua á Pavia; Fran-

cia á París y Tolosa; Flandes á Lovayna; Inglaterra á Oxonia; y Alemania á Colonia: aunque hoy es cierto se han multiplicado estas en algunas partes, pero nunca alcanzan al numero de España; que tambien ha dado á Roma tantos Emperadores, Consules, Pretores y otros Magistrados, cinco Pontifices, y un gran numero de Cardenales, sin otros illustres varones. Pero lo que es digno de repetir, que habiendo estado los Moros en España por espacio de 896. años, desde el 714. hasta la ultima expulsion en tiempo del Rey Phelipe III. de 1610. les dieron los nuestros sin ayuda de otra nacion 38700. batallas campales, y aun hay quien las sube á 58. saliendo de ellas por la mayor parte victoriosos, no siendo la menor grandeza para la nacion Española semejante restauracion; y por esto decia Manuel Filiberto, Duque de Saboya, que excedian á todos los Reynos en cantidad de valerosos heroes, caballos ligeros, y en moneda de plata y oro. Escribe Estrabon, que eran tan ardientes en el furor de los animos los Españoles, que nunca adoraron á ningun Dios de la Gentilidad, sino á Marte, cuya opinion siguen todos los Historiadores antiguos; y en particular Floro dice: *Si conociera España el poder de sus fuerzas, asi como los Romanos fueron señores del mundo, lo fueran los Españoles de Roma, y de su Imperio*; añadiendo Thomás Bocio: *No se conoce nacion, que con menos numero de milicianos haya conseguido semejantes empresas.*

Bien lo prueban las que lograron Viriato Lusitano, Bernardo del Carpio, el Conde Fernan Gonzalez, el Cid Ruy Diaz, el Gran Capitan Gonzalo Fernandez de Cordova, el Duque de Alva, D. Juan de Austria, y otros muchos dignisimos de toda alabanza. En nuestros tiempos pueden acreditar lo dicho los  
 Rey-



Reynos de Napoles, Milán, Africa, Flandes, Islas del Mediterraneo, Indias Orientales y Occidentales, descubriendo nuevos mundos, climas y emisferios incultos de toda humana noticia, donde compitieron y obraron á emulacion del valor el poder industrioso y la sagacidad constante; pues si refirieramos esto de la antigüedad que hemos tratado, y no fuera tan moderno, se tuviera por apócrifo y fabula las empresas de immortal fama de un Hernan Cortés en la Nueva-España, y Francisco Pizarro en el Perú, dando al cielo innumerables almas, thesoros á sus Monarcas, y aplauso á esta Corona. Conociendo esto el principe de la eloquencia Latina Marco Tulio Cicerón, llamó á España *terror, espanto y miedo del Senado y pueblo Romano*. Ni dejó de apreciarla el Emperador Vespasiano, y su hijo Tito, pues por solo el brio de ella dieron á sus naturales el privilegio llamado *Jus Latii*, para que fuesen tenidos y juzgados como nacidos en Italia; viniendo á ser mas que los propios Italianos en el concepto, pues por naturaleza tenian una patria, y por el valor dos: siendo digno de reparo, que siendo España la primera provincia de la conquista Romana, fuese la ultima que sujetó á su dilatado Imperio, quedando tantas veces vencida, como vencedora; y entre tanto valor como se experimenta en esta nacion, ningun Rey del orbe puede blasonar de tener vasallos mas rendidos á su obediencia y lealtad, estando siempre obedientes á la voz de sus preceptos; siendo en ellos tan antiguo, que refiere Salustio, *que nunca Españoles cometieron traycion, con haver tenido insolentes Gobernadores Romanos*: por cuya fidelidad merecieron ser escogidos por Marco Perpena, sucesor de Sertorio, para guarda de su persona: los Emperadores Ju-  
lio



lio y Augusto Cesar hicieron lo mismo, y no lo erraron; pues mientras la mantuvieron, nunca osaron los conjurados inventar traycion, hasta que con cautela persuadieron á Julio Cesar la despidiese, é hiciese confianza de ellos, lo que les otorgó, de que le resultó matarlo entrando en el Senado.

Juba Rey de Mauritania eligió de esta nacion guardia por los mismos motivos: que en tan estranas personas es suficiente prueba lo harían por ser su lealtad igual al valor. Podrá algun critico tener toda esta narrativa por amor á la patria, ó passion á la misma nacion, como es natural; pero se debe advertir, que quanto se ha dicho es lo mas de Autores estrangeros; y asi siendo verdad tan sabida, seria dar motivo á que se dixese lo que por Antalcido al otro Sophista, que alabando á Hercules de grandes hechos, y esclarecida fama, le respondió: *Quien te lo niega, ó siente lo contrario?*

Corone el exordio de nuestra España el que sus invictos y Catholicos Reyes no reconocen superioridad en lo temporal á ningun Principe del mundo, aunque lo han intentado algunos Emperadores, émulos poderosos, que han pretendido, envidiosos de sus esclarecidas glorias, desmembrar ó disminuir su verdor y copiosos frutos, pero como palma invencible y victoriosa, quanto mas la han cargado y oprimido, se ha engrandecido y levantado con heroycos triumphos, y magestuosos esplendores á la ilustre y soberana grandeza que en todos tiempos ha resplandecido con las hazañas de tantos Heroes, Alonsos, Fernandos, Carlos, Phelipes: pues se puede afirmar sin lisonja merecieron dignamente los titulos y epitetos con que los coronó su fama. Y pues hemos tratado en general de sus fundadores, antigüedad, fertilidad,

valor, lealtad y grandeza, se pudiera decir mucho de la virtud y santidad que en ella resplandece, por ser lo mejor de todas las ciencias; pero no siendo del asunto (que para esto era menester tratado diferente, pues en todos siglos han florecido innumerables Martyres, Confesores, Fundadores, y personas de todas clases, de que estan llenas las historias) para decir algo, baste por todos en la Fé un Domingo de Guzmán; en la Esperanza Teresa de Jesus; en la Caridad el Abrahan de la Ley de Gracia San Juan de Dios; San Millán y San Ignacio de Loyola, coronas, blasones y triumpho de la Militante Iglesia.

En estos Reynos (á excepcion de Lusitania ó Portugal) reyna quando esto se escribe el animoso, invictísimo y poderoso Don Phelipe Quinto de Borbón, Rey Catholico de las Españas y las Indias (nuestro Señor) glorioso Heroe, y excelsa rama de la Casa Christianisima de Francia; honor de España; muro inexpugnable de la Religion Catholica; terror de sus enemigos; Hecctor en el valor; en la espada Julio Cesar; Marte en las empresas para afianzar la Corona á su posteridad; magnanimo en conservar la; justisimo en resolver; castisimo en todas sus obras y exemplar vida; timbre de la justicia; centro de fortaleza y constancia, que Dios guarde para aumento de sus dilatados dominios, triumpho excelso de sus conquistas, y bien de la Christiandad.

Logra este Reyno el honor de la importante y Regia sucesion, que ha dado su Magestad, y declararemos en el quarto Tomo de esta obra, con la Genealogia y catalogo Real de todos los Reyes de España, sus casamientos, descendencias, y la de los Principes é Infantes; en particular la excelsa y brillante Casa de Borbón, la Augusta de Austria y la insigne de Braganza, enlazadas con tantos vin-



culos de afinidad tan gloriosos , mayormente con el precioso engaste y union de nuestro Serenisimo Don Fernando , jurado Principe de Asturias , con nuestra excelsa Princesa Doña Maria Barbara , que Dios guarde dilatadisimos años , y nos conceda una colmada sucesion , que afiance las glorias de tan Augusta union , para que con mas realce resuene en todo el orbe su soberana posteridad ; y en sus vasallos el consuelo , que nos afiance en el amor, lealtad , gusto , delicias y prosperidades , para defensa de la Religion Catholica , aumento de estos Reynos , bien de la Christiandad , corona y gloria de España.





---



---

DESCRIPCION  
DEL REYNO  
DE CASTILLA.



L poderoso y esclarecido Reyno de Castilla, el mas espacioso de todos los de España, trono ilustre de sus Catholicos Monarcas, que recibe las benignas influencias de Sagitario y Virgo, constelacion celeste, que le domina, situado en el centro opulentisimo de toda la peninsula, gozando del quarto y quinto clima, se divide entre sí en dos partes de un mismo nombre, *Castilla la Vieja*, y *Castilla la Nueva*; sin mas razon para esta diferencia, que haverse conquistado la primera mucho antes que la otra de los Saracenos: cuyos limites parten por Oriente las sierras de Idubeda ó Moncayo, junto à Monreal en Aragón, y corre la linea cerca de Sigüenza, Cuellar, montes de Segovia por Guadarrama, Avila, y terminan en los confines de Portugal, no lexos de Coria. Toda la Castilla alcanza 120. leguas de longitud, desde el Reyno de Murcia hasta el Oceano Cantabrico, y 115. por su mayor latitud, desde la raya de Portugal hasta la de Aragón. Al Oriente está el Reyno de Valencia, cuyos terminos empiezan por Villena, Almansa, Requena y Moya; y por Aragón, Albarracin, Sierras de Molina, Idubeda, Agreda

y Alfaro, entra el Hebro, que separa á Castilla de Navarra. Al Septentrion le aparta de Alava el mismo rio hasta la villa de Haro, de donde se deduce la linea al Oceano Cantabrico por los terminos de Vizcaya; y reprimiendo las impetuosas ondas de aquel sobervio mar en sus afamadas montañas, corre hasta buscar el rio Pisuerga, que desde Melgár, donde tiene su origen, separa á Castilla de Leon, y sigue por aqui hasta Portugal, cerca del lugar de la Guardia.

Corriendo los limites de la Lusitania por el Occidente, pasa por junto Alcantara, Badajóz, atraviesa Guadiana, y termina en Andalucía; y ultimamente están al Medio-dia los Reynos de Sevilla, Cordova, Jaén y Murcia, hasta Valencia, por donde empezamos.

Castilla la Vieja está considerada por ocho Merindades: tiene un Arzobispado, que es Burgos, Metropoli y cabeza primitiva del Reyno: seis Obispos, que son Valladolid, Segovia, Sigüenza, Avila, Osma y Calahorra: las demás ciudades son Soria; y en la Rioja Santo Domingo de la Calzada, Logroño, Naxera, Arnedo y Alfaro. Tomó esta provincia el nombre del *Rio-Oja*, que la baña, territorio regalado, agradable y abundante entre los de España: tiene la utilidad de los saludables baños de Arnedillo, villa distante quatro leguas de Calahorra. La cosecha principal es de vino (de que cogen infinidad de cantaros) trigo y demás semillas.

Florian de Ocampo, dando mas terminos á Castilla, incluye en ella toda la provincia de Estremadura, y con ella cuenta las leguas que se han referido.

Castilla la Nueva y Reyno de Toledo tiene al Norte los montes de Avila y Segovia, partiendo sus terminos los Puertos de Guadarrama, Sierras del



del Pico , y la Fuen-Fria , que se han referido. Están comprendidos en él tres países : la Alcarria , la Mancha y la Sierra. Toledo es capital de todo su Reyno , con el mejor Arzobispado que tiene España ; las ciudades Cuenca , Obispado y capital de la Sierra ; Ciudad-Real de la Mancha ; Alcalá de Henares de la Alcarria ; las demás son Huete , Guadalaxara y Alcaráz. Las dos Castillas están muy pobladas de ciudades , villas y lugares opulentísimos y de cabal temperamento , con saludables ayres , cristalinas aguas , y muy abundantes ; copiosa fertilidad de trigo ( mayormente en tierra de campos ) cebada , vino el mas selecto , mucha miel , y escasa de aceyte ; infinidad de ganados , con afamados pastos , cazas , aves domesticas y campestres , pesca , variedad de frutas y demás apreciables frutos. Son sus gentes valerosísimas , de esforzado corazon y ardimiento ; por lo qual han logrado celebradas empresas en la recuperacion de estos Reynos , y muchas en varias partes de sus celebradas conquistas. Son por lo general de claros ingenios , muy aplicados á las letras , para lo que han establecido Academias de todas Ciencias ; pero muy inclinados á banquetes , placeres y farsas ó comedias : empezaron estas en España á representarse publicamente por Juan de la Encina , Poeta de fama , natural de Toledo , el año de 1492.

En los pasados siglos , mas trabajosos , y por lo mismo mas aplicados , refiere Diodoro Sículo , que los *Vaccéos* , antiguos Castellanos , tenían por ley echar suertes en cada un año á quien tocaba labrar los campos , sin exceptuarse nadie ; y á los que les caía , con mucha puntualidad sembraban las tierras , cultivaban las viñas , con lo demás que se ofrecia de esta naturaleza , y despues



repartian los frutos de su cosecha entre todos, dando á cada uno lo competente para su familia y gasto: de esta manera quedaban los demás desembarazados para la guerra. Estos labradores eran tan privilegiados, que si acaso alguno los robaba ó injuriaba, sin dilacion quitaban la vida al agresor: costumbre digna de la mayor ponderacion y provechosa; pues si hoy se observara, no huviera quien despreciara el loable exercicio de la agricultura, ni tampoco experimentaramos los robos y pobreza que alcanzamos en nuestros dias.

Llamóse *Castilla*, porque dominandola los Romanos, hallaron en ella muchos castillos; y fundando otros de nuevo, creció tanto el numero de estos, que la llamaron *tierra de castillos*, y de aqui le quedó el nombre, como refiere Tito-Livio. Esto verifica la insignia que traía en sus vanderas el Rey Brigo, que era un dorado castillo en campo roxo, de cuyo nombre tambien se apellidaba *Brigia*, y despues vulgarizado *Vieja*, en que ván contestes muchos historiadores, menos Juan Sedeño, que afirma llamarse asi, por ser tierras de casas fuertes. Con este motivo puso tambien Don Alonso VIII. Emperador de España, quando formó el escudo de sus armas, los castillos de que al presente usa, y por timbre una corona Real.

Logró la fortuna esta tierra de que predicase en ella el el Sagrado Evangelio el Apostol Santiago por los años 37. y en los trece despues sus Compañeros Athanasio y Timotheo. Tenian la dignidad de Adelantado Mayor de Castilla los Condes de Santa Gadea, que hoy anda en la casa esclarecida de los Duques de Medina-Celi, como Conde de Segorve.

Pueden servir á la corona, en caso de Guerras, las dos Castillas y Reyno de Leon con 500.

infantes, y 6y. caballos; y segun refiere el Padre Peñalosa, daban antes mucho mas. Fué en otros tiempos gobernada por Jueces y Condes; los primeros que se hallan son Don Rodrigo año 760. despues Don Diego Percellos, su hijo; mas adelante Don Felix y otros hasta el Conde Hernan Gonzalez, del qual va seguida la sucesion sin obscuridad. El origen de llamarlos *Condes* fue á imitacion de los Romanos, que nombraron asi á sus Gobernadores; y como en el medio del siglo no se alentaron algunos distinguidos varones de Castilla, al exemplo de otras Provincias, no solo á defender sus estados de los Agarenos, sino á aumentar su poder, eligieron caudillos, llamandolos Condes. Estos reconocieron alguna superioridad, pagando tributo á Leon; y habiendo el Rey Don Ordoño II. llamados á su palacio con fingida astucia, les dió la muerte: de que resentidos los Castellanos, eligieron sus Condes, y se separaron de Leon hasta el año de 1038. en que Don Fernando *el Magno*, Rey primero de Castilla, hijo de Don Sancho *el Mayor*, Rey de Navarra, y de Doña Nuña, viviendo aún su padre, entró á poseer el Reyno de Castilla por concesion de su madre: y aunque los demás que le havian obtenido se nombraron Condes, él tomó el titulo de Rey, porque á su padre Don Sancho le havian nombrado asi, como que lo era de Navarra; y de este empiezan á contarse los Reyes de Castilla. Unió tambien ultimamente el Reyno de Leon Don Fernando *el Santo* año de 1230. pues andaban separados desde la division que hizo en su muerte el referido Don Fernando: los quales Reynos permanecen unidos desde entonces hasta hoy. Tienen las dos Castillas veinte y tres ciudades, en ellas dos Arzobispados, diez Obispados, muchas famosas villas y lugares;

una



una Orden Militar , que es la de Calatrava , instituida año de 1158. reynando Don Sancho *el Deseado*; con 134. Encomiendas , sin otras dignidades y conventos , y quantiosas rentas , que valen 250y134. ducados anuales ; no siendo inferiores las de la inclita Orden de San Juan , que las mas están en el Reyno de Toledo , principalmente el gran Priorato de Castilla , que meritisimamente ocupa al presente el Serenísimo Don Phelipe , Infante de España.

Hablan elegantisimamente la lengua que llaman Castellana , nombrada asi por esta provincia , compuesta de avenidas , nombres y terminos de las muchas gentes , que con distintos idiomas la dominaron ; y es tan limada , eloquente , harmoniosa , suave y Latinizada , que por todo el orbe se aprecia ; mayormente al presente , que se halla estendida en la America , India Oriental , Flandes , Italia , Africa y otras partes.

Ennoblecen este Reyno las sublimes casas de excelente grandeza y preexcelsos timbres , como publica la fama en todo el ambito del orbe , cuya Relacion genealogica se ofrece para ocasion mas oportuna.

Ilustran á Castilla varias palestras de Minerva , que á competencia de Palas producen sugetos á todas luces grandes ; principalmente en las dos insignes Universidades de Alcalá de Henares y Valladolid ; Salamanca en el Reyno de Leon , con otras ; y como el Sol alumbra á todo el orbe con sus rayos , asi tambien estas con singular erudicion realzan sus luces en todas facultades con insignes hombres.

Están tan unidos los Reynos de Castilla y de Leon , como lo muestra el enlace del escudo de sus armas , y asi no será razon el separarlos ; por lo que pondremos la série de sus pueblos interpoladamente , como se han encontrado.

DES-



---



---

# DESCRIPCION DEL REYNO DE LEON.



**L** nobilísimo y antiguo Reyno de Leon, nombrado así por su ciudad Metropoli, que comprehende tambien las Asturias, en donde dió principio á la gloriosa restauracion de España el invicto y nunca bastante celebrado Infante Don Pelayo, está situado en el quarto y quinto clima (como Castilla) baxo del dominio de Leo, sólio del Sol, que favorece con benignas influencias á los naturales de esta Region; es su mayor longitud de sesenta leguas, desde los principios de las sierras confinantes de Plasencia y Coria, por donde corren los rios Agueda y Azava. Entran en Duero en la raya de Portugal: tira linea por los extremos de Galicia hasta el Oceano mar Cantabrico por Avilés; y su mayor latitud de treinta y cinco leguas en los terminos de las Asturias y montañas de Burgos hasta Ribadéo, siendo mucho menor la dimension por los otros lados; de manera, que á la parte Septentrional está el mar Oceano, y por Medio-dia confina con Castilla en las Montañas de Pernia, corrientes de Carrion, (que de ellas nace) dividiendo uno y otro Reyno hasta cerca de la villa de Dueñas, y el rio Pisuerga el de Rega-

gación, junto el lugar de Horcajo de las Torres.

Por los años 718. del Nacimiento del Divino Redentor, esforzando la inmensa Providencia (no sin prodigios y maravillas) el constante y heroico valor de Pelayo, hijo de Don Favila, Duque de Cantabria, para que fuese medio de extirpar la iniqua sangre de Agar á impulsos de sus honrados denuedos, fue elegido Rey por los mismos naturales de estas cercanías. Venció á la orgullosa perfidia de los Saracenos, dió libertad á la afligida patria oprimida, conquistó la ciudad de Leon, y tomó por armas un Leon rapante en campo de plata, y corona Real al timbre, que son las mismas que hoy tiene este Reyno.

Es comun opinion, y de pocos negada, que este esclarecido heroe fue aclamado por Rey seis años antes que Garci-Ximenez en Sobrarve y Navarra, y así el primero que se conoció en dignidad Regia, despues de la pérdida de España, fue Don Pelayo; aunque diga el Abad de San Juan de la Peña, que no fue Rey, sino Infante, porque pretende este Autor, que el Reyno de Navarra tuvo primero esta calidad, que el de Leon.

Es este Reyno generalmente fertil en todas semillas, y cria de ganados, abundante de pan, vino, aceyte, carnes, miel, frutas, caza, aves, pesca y de todas legumbres: sus gentes fuertes, recias, belicosas, valientes, muy dadas al trabajo, moderadas en gastos y comidas: los nobles muy apacibles, causa de su clara sangre; tanto, que se tiene en España por informacion segura de nobleza ser oriundos y originados de este Reyno y sus Asturias, por lo que decia Don Diego Lopez de Haro, que para ser perfecto el hombre, havia de nacer en las de Santillana, y transportarse á Castilla. Son tambien aficionados á las letras y ciencias,  
de



de que tienen buenas Universidades , principalmente la ilustre y esclarecida Salamanca , con otras de este Reyno , que tiene por blason haver procreado al memorable caballero Quiñones , de quien se hizo mencion en la narracion principal de la descripcion de España ; y muchas casas de conocida nobleza y solares antiquisimos con mayorazgos y Titulos.

La capital de Asturias es la ciudad de Oviedo : llamóse esta provincia asi por el Capitan *Astir* , que despues del incendio Troyano se embarcó para España , y fundó algunos pueblos en ella , y fue donde mas residió : pusola su nombre *Astria* , vulgarizado *Asturias* , que alude á *Tierra olvidada*. Aquí asistió algun tiempo mas que en otra parte nuestro patron Santiago. Intitulanse los primogenitos de los Reyes de España *Principes de Asturias* desde el año 1388. en que en las Cortes de la villa de Briviesca juraron á Don Henrique , hijo de Don Juan el I. cuyo titulo fué pasando á los demas. Originóse esta dignidad casando el referido Principe con Doña Cathalina , hija de Don Juan de Gante , Duque de Alencastre en Inglaterra , cuyos Principes se intitulan *de Gales* , y en Francia *Delphines* desde 1348. en que Umberto , Señor del Delphinado , lo vendió ( ó empeñó ) á Phelipe VI. por corto precio , con condicion de que los primogenitos de Francia se havian de intitular *Delphines*. No quiero referir cierta fabula que traen para esto no pocos Autores , de cierto pez llamado *Delphin*.

Todas estas tierras de Asturias , asi de Oviedo , como de Santillana , son muy alabadas de Plinio por los minerales de oro , que tributaban al Imperio Romano cada año 20y. libras. Son fertiles de frutas , cazas , ganados , pesca , arboles , con vis-



tosos platanos : los habitantes afables , alegres , rícos , determinados , de quienes la memoria conserva famosos hechos y hazañas heroicas.

Las ciudades son diez , las siete Diocesanas, Leon , Oviedo , Astorga , Zamora , Palencia , Salamanca y Ciudad-Rodrigo : las demas , Toro , Medina de Rio-Seco y Frias.

Los principales rios que de sus montes se derraman , son Carrion ( ó Nubis ) Ezla , Ova , Deva , Iberto , con otros de menos consideracion.

El gobierno de este Reyno fue siempre Régio, aun antes de la pérdida de España , que tenia en sí á Galicia y Lusitania : despues se conservó en Don Pelayo la diadema con los titulos de Asturias , Gijón , Oviedo , Galicia y Leon.

Es Adelantado Mayor de este Reyno la ilustre estirpe de Velasco y Tobár , donde estuvo muchos años la dignidad de Condestable de Castilla, hoy Duque de Frias , y Conde de Haro , &c. En este Reyno tuvo principio la muy ilustre Religion Militar de Santiago ó Caballeros de la Espada, que aprobó el Papa Alexandro III. año 1171. Tiene esta Orden noventa y nueve Encomiendas , que rentan 3000. ducados en cada un año.

*La muy antigua , noble y coronada villa de Madrid.*

**D**emos el primer lugar , como tan debido , á la insigne y coronada villa de Madrid en el domicilio de Leon y Sagitario ( el primero unico solio del Sol , y el segundo trono de Jupiter ) á los 40. grados y 38. minutos de latitud Septentrional , y de longitud 14. grados y 23. minutos. Yace en la region , ó provincia Carpetana , llamada asi de la multitud de *Carros* , que tenia entre los montes de Segovia y Marianos , ó Sierra-Mo-  
re.

rena, según Claudio Ptoleméo, Estrabón y otros Cosmographos. Está situada junto á las amenas margenes del rio Manzanares, á quien hacen sombra sublimes montes en cordillera, que toman siete leguas, donde se miran lo mas del año con tan nevados penachos, en geroglyfico de corona, que expresamente demuestran que hacen guarda al Régio solio del gran NON PLUS ULTRA del orbe.

Estas cumbres, que dividen las dos Castillas, con los Puertos de Guadarrama y la Fuen-Fria, arrojan los ayres Cierzos ó Nortes tan sutiles y frios, que quando corren en el Estío, no se siente el clima ardiente de esta estacion, y siempre purifican los raudales, que desabrocha el denso vapor de las calles, pues no permiten otra corriente las muchas subterranas cuebas, donde hay oculta otra poblacion. Logra un temperamento sano, aunque rígido, con alegre cielo, de benévolas influencias: la cercan unas tapias de humilde tierra, en circunferencia de una legua, que sirven para evitar fraudes á la Real hacienda: en ellas se encuentran diez y seis puertas para su comercio, las cinco principales con registros, para quanto entra perteneciente á aduana, sisa y millones. Al Medio-dia está la de Toledo, y á poco trecho su magestuosa puente de este nombre, con nueve magnificos arcos, fabricada el año de 1720. de hermosa cantería, y en el medio, de vistosa talla, S. Isidro Labrador, y enfrente su dichosa consorte Santa Maria de la Cabeza: tiene de latitud 385. pies Geometricos, con una dilatadisima calzada; de ancho treinta y seis pies, por la parte superior del rio, y en sus extremos algo mas: en ella se miran quatro fuentes con perene agua, dos pyramides para recogerla: y está coronada de remates, que hacen bella vista. De esta puerta caminando á Oriente, se va á la de Atocha,



y en el medio de estas dos está la de Embaxadores y la de Valencia, todas al Mediodia, con el postigo de Ballecas.

La puerta de Alcalá á Levante; al Norte la de Recoletos, Santa Barbara, postigo de los Pozos, el del Conde-Duque, la puerta de San Bernardino, y la de Foncarrál. Al Poniente la de San Vicente, hermosa fabrica de piedra, con tres entradas de arcos pyramidales. Sigue la de la Vega, con privilegio concedido á Segovia de no cerrarse de noche, como las demás. Aquí estuvo el cubo, donde se apareció la milagrosa Imagen de la Almudena, patrona de esta villa. A corto trecho la puerta de Segovia con su puente de piedra, labrada en los años de 1584. reynando Phelipe II. costó 2009. ducados; tiene de largo 695. pies, con su calzada, de ancho 31. y nueve ojos. Mas adelante, dando fin al circulo, está el postigo de Gerimón. Todas las aguas de esta villa son bellisimas, sutiles, delgadas, sabrosas, y tan experimentadas, que el Infante Cardenal Don Fernando las hacia llevar á Flandes todo el tiempo que estuvo allí; y nuestro Catholico Rey Don Phelipe á Sevilla desde el año de 1729. hasta el de 732. que bolvió. Y por tanto, fue elegida para trono é ilustre residencia, corte y cabeza de la mas estendida Monarquía y dilatado Imperio que conoce el mundo; silla de sus Catholicos Reyes; patria de tantos Principes, ilustres varones y esclarecidos ingenios.

Aunque no producen sus áridos campos lo esencial para la precisa subsistencia, no obstante la engrandecen con pródiga abundancia trigos, viñas y otras plantas. Adornanla 500. calles, las mas principales las de Toledo, Atocha, calle mayor, carrera de San Geronymo, de Alcalá, de las Carretas, de la Montera, y la calle ancha de San Ber-



Bernardo , siendo todas muy espaciosas y hermosas , con suntuosos palacios , altisimas casas , thesoro de balcones y maravilla de rejas , todo de hierro , con tal proporcion y riqueza , que es un thesoro disimulado. Los empedrados de estas calles son de pequeños pedernales , y muy incómodos para los que no tienen coches. Se cuentan catorce plazas , y en algunas se registran magnificas fuentes , las mas principales la de la Villa ; la de la Cebada , donde celebran la feria el dia 21. de Setiembre por concesion de Henrique IV. el año de 1463. y mercado los Jueves de semana ; la de Anton Martin , de Santo Domingo , de las Descalzas , de San Ildefonso , de Herradores , la de la Paja y otras.

Trece Parroquias , Santa Maria de la Almudena , la mas antigua ; San Martin , que es al mismo tiempo Monasterio de la Religion Benedictina , y el Abad es el Parroco ; San Ginés , San Sebastian , San Justo y Pastor , Santa Cruz , San Miguel , San Juan , Santiago , San Andrés , San Pedro , San Nicolás y el Salvador ; seis Anexos , San Luis , que lo es de San Ginés , y tambien San Joseph del Barquillo , nuevamente en las casas del Excelentisimo Duque de Frias , ambas con preeminencia de Pila Bautismal ; San Ildefonso y San Marcos de San Martin ; San Lorenzo de San Sebastian ; y San Millán de San Justo. Sesenta y nueve conventos de Religiosos y Monjas ; á saber , dos de Señoras Comendadoras de Calatrava y Santiago ; de San Benito tres , de San Bernardo dos , de San Geronymo tres , uno de San Basilio , y dos de Premonstratenses. De los Mendicantes hay seis de Santo Domingo ; en uno se venera la milagrosa Imagen de Maria Santisima , baxo la invocacion de Atocha. Es tradicion , que viniendo de Antiochia

chia el Apostol San Pedro , llegó á España con esta Divina Imagen año 50. de nuestro Redentor, y enriqueció este pueblo con tan preciosa reliquia. A la sazón predicaron San Athanasio y Theodoro , cuyos discipulos labraron capilla en el campo , y Gracian Ramirez despues labró otra en el parage que hoy está , aunque de mayor grandeza al presente , en donde adoran los fieles á la santísima patrona de esta corte. Tiene un relicario , camarín ó transparente de tres naves , fabricado el año de 1738. á merced del Rey nuestro Señor , joya preciosa engarzada en la casa de Domingo. Este Santo labró el Convento de su Orden de Señoras Religiosas de Santo Domingo el Real.

Los Franciscos Observantes , Descalzos y Capuchinos tienen trece casas , la Grande , cuyo material edificio trabajó el Santo. En estas está incluido el jardín de las Señoras Descalzas Reales , que respira santidad , fundacion de la Princesa de Portugal Doña Juana , hija de Carlos Quinto , que está sepultada allí. El culto , riqueza y bienes espirituales de esta casa no tiene la Rhetorica voces con que ponderarles , como ni tampoco las excelencias de este Cielo Militante , y Templo de la mayor veneracion. De los Padres Ermitaños de S. Agustin hay seis ; entre ellas está la de las Señoras Religiosas de la Encarnacion , fundacion de la Señora Reyna Doña Margarita , muger de Phelipe III. ( otro esmero de la Gracia ) año de 1610. Aquí se venera todos los años la Sangre de San Pantaleon , que se liquida en las primeras Visperas á 27. de Julio , y está coagulada lo demás del año. Los Recoletos tienen la primorosa , rica y excelente capilla de nuestra Señora de Copacavana , de singular primor. De la Observancia del Carmen y su Reforma hay seis. De la Trinidad tres ;  
en



en los Descalzos está la Soberana Imagen de Jesus Nazareno, rescatada del presidio de la *Mamora*. Logran estos Religiosos tambien el favor de tener en ella el cuerpo de su Patriarca San Juan de Mata.

Los hijos de Maria de la Merced ó Misericordia tienen cinco; los Calzados tienen una Iglesia, que es de las mas aseadas y ricas de la Corte: se lleva la atención de los inteligentes la media-naranja, con su linterna, de la capilla mayor, en que compite el arte con el primor de la pintura que la adorna: y no es menos hermoso el retablo nuevo, labrado el año de 1745. Una de las cosas que hay que ver en esta Corte, es el coro excelente de este convento, y sillería de dos ordenes, labrada á lo moderno; y el trono donde preside á sus hijos la Gran Madre. La capilla de nuestra Señora de los Remedios es de las mas ricas de España en oro, plata y piedras preciosas, y toda al rededor de grandiosas lamparas de plata. Sus milagros, devoción y prodigios se refieren en el segundo tomo de la *Chronica General de la Orden*.

La Compañía de Jesus tiene cinco casas: los Escoceses, San Jorge, la Profesa, y en ella el precioso cuerpo de San Francisco de Borja; el Noviciado, y el Colegio Imperial, patronazgo de la Señora Emperatriz Doña Maria, hija de Carlos Quinto, y dignísima consorte que fue del Emperador Maximiliano; le hizo Colegio de Divinas y humanas letras el Rey Phelipe IV. el año de 1625.

Es cierto, que la hermosa fabrica de este Templo, cupula ó media-naranja, el presbyterio, acabados año de 1567. exceden á quanto se quiera ponderar de tan excelente fabrica; y las muchas y devotas capillas son hechizo ó embeleso de la mas crecida devoción.

De



Los Clerigos Reglares de San Cayetano , ó Padres de la Providencia , tienen una casa de las cinco que hay en la Corona de España : los Clerigos Menores dos casas : los Agonizantes ó Clerigos Ministros de los enfermos otras dos : los de San Juan de Dios una : los Minimios de San Francisco de Paula una , en donde está la devota Imagen en su rica capilla de la Soledad: hay tambien un Oratorio de San Phelipe Neri , y otro de Misioneros del Salvador: los Religiosos de San Antonio Abad : la Escuela Pía , para la enseñanza de las primeras letras , y el colegio de Santa Cathalina de los Donados , al gobierno del Prior de San Geronymo. Además de esto tiene Colegios para niñas , que son Santa Isabel , Loreto , el de Leganés , San Antonio de los Alemanes , el de Monte-Rey , la Misericordia , Recogidas de la Magdalena , S. Nicolás , y otros. Para niños , San Joseph , la Inclusa y San Ildefonso ; muchos Santuarios , Capillas , Oratorios y Congregaciones , que no refiero , por no hacer mas cansada la narracion , pues pasan de mas de cinquenta y tres las que omitimos. La Régia y lucida Capilla del glorioso San Isidro patron de Madrid , labrada de ricas piedras y jaspes , costosamente adornada : en el medio un tabernaculo con quatro fachadas , y los mismos altares con columnas de materia preciosa , y toda la obra magnificamente ostentosa , en que está colocada una grande urna de plata , que guarda el Sagrado Cuerpo , tan permanente y entero como quando murió : labróse á expensas del Rey Phelipe IV. acabóse año de 1669. costó mas de quatro millones de reales , en donde se celebran todas las Horas Canonicas con quinze Capellanes , el Mayor y dos Sochantres , en forma de Colegiata.

Hay veinte y dos Hospitales con grandes rentas,

tas, el Real del Buen-Suceso; el General, comun amparo de toda esta comarca, en donde de ordinario se asiste á ochocientos enfermos, y en el Verano á mas de mil: para su asistencia mantiene mas de cien personas: sus rentas son 308. ducados, y no alcanzan: tiene una Congregacion de Padres de Obregón, una lucida hermandad para asistencia y regalo de los enfermos, otra de Señoras para el de las mugeres, llamado de la Pasion: muchos Hospicios, el de San Fernando, con tan buena portada de hermosa escultura de piedra, y el Santo Rey de su nombre, que hace agradable vista: es casa que mantiene mas de quatrocientos pobres de todo lo necesario en comunidad, y refectorio; y muchas casas de recogimiento: la Real Hermandad del Refugio, que dia y noche anda buscando pobres para recoger y llevarlos á los Hospitales, y gasta crecidisimas sumas de reales cada un año en limosnas publicas, y secretas, sin otras loables y piadosas constituciones y exercicios de la caridad Christiana: el Real Monte de Piedad, casa con crecidisimas sumas de dinero para socorrer necesidades, empeñando alhajas sin interés alguno, mas que el que por su voluntad da limosna para las animas benditas. Hay tanto bueno, que no se puede referir por extenso lo que encierra este confuso cahos, teatro de artes, y centro de las ciencias. El Seminario Real de Nobles, para la enseñanza de las facultades y habilidades pertenecientes á un caballero: consigné renta y le mandó labrar el Rey Phelipe nuestro Señor. Hay tambien baxo de su Real proteccion varias Academias, la Española de la Lengua, la de la Historia, de las tres Artes, y de Medicina.

Asisten en esta corte grandes Principes y titulos, y multitud de tantas gentes de todas cla-



ses, que no es posible dar á punto fijo la multitud de almas que mantiene; lo menos que dan en los matriculados son 1094550. personas, repartidas en 134074. casas, reputadas por 804. vecinos. Se vén hermosos palacios, soberanos Templos, algunas torres, y muchos y vistosos capiteles.

La Real Bibliotheca, fundada el año de 1712. por la Catholica Magestad de Phelipe V. nuestro Señor para quantos quisiesen aprovecharse de tan rico é importante thesoro, que en pocos años ha crecido por la Real munificencia á tanto numero de libros, que puede contarse entre las principales de la Europa: tiene de largo en dos dilatadas galerias, la primera 156. pies, y la segunda 114. con sus cajones y estantes cerrados, sin otras piezas que hay de Manuscritos, y muchas curiosidades de Medallas y otras antigüedades, con su gabinete de historia natural: toda ella bien asistida de personas de confianza, calidad y sabiduria.

Entremos á describir la hermosa, vistosa y afamada plaza mayor, una de las mas abastecidas de Europa, con mucha diversidad de frutas en todo el año, y asimismo semillas, pescados, aves y quanto se puede apetecer por el insaciable apetito humano. Labróse el año de 1617. y se acabó el de 1619. reynando Phelipe III. con quatro correspondientes fachadas, teniendo por su longitud 436. pies, latitud 334. y de circunferencia 1536. que hace figura quadrangular, con quatro galerias dilatadas aportaladas, sobre 130. robustos pilares, que sustentan 136. casas mas altas que las demás de la villa, todas formadas de madera, y vestidas de yeso, á excepcion de las paredes principales, que son de cal y ladrillo. Se cuentan 615. ventanas, con otros tantos balcones de hierro uniformes, anivelados, con cinco altos, y toda pin-



rada, que hace noble vista; particularmente lo que llaman la Panadería, donde está el balcon Real dorado, escudo de armas y corona, con dos torres ó capiteles en los extremos, con su relox, y debaxo está el peso Real. Toda esta fabrica sostienen fuertes columnas de piedra labradas; en cuya casa sus Magestades y demás comitiva asisten quando hay fiestas Reales; y en toda ella caben 500. personas. La habitan 40. vecinos, mercaderes, longistas y gente de comercio. Están en ella las carnicerías de la villa; tiene nueve entradas por distintas estancias; y quando se ilumina, poniendo dos hachas de cera en cada balcon (y entre estos algunas veces espejos) ni la vista tiene mas que apetecer, ni la admiracion que ponderar: costó su fabrica 9000. ducados.

No hay para que referir el Alcazar antiguo, en donde labró palacio Real el invictísimo Emperador Carlos V. de Alemania, y Primero de Castilla, porque es bien sabida la desgracia del rigoroso incendio que padeció esta insigne fabrica, reduciendose á cenizas la noche del 24. de Diciembre de 1734. cuyo incendio duró hasta 1. de Enero del siguiente año, en cuyos dias llovía fuego de metales derretidos de bronce, cobre y plomo: deshicieronse primorosas estatuas, perecieron ricas pinturas, fenecieron cantidad de bellas alhajas, se perdió thesoro de ornamentos sagrados, relicarios y muchas cosas de imponderable grandeza y valor.

Trabajóse dos años en sacar sus ruinas: el año de 1736. se empezó á fabricar otro de sólida cantería en el proprio sitio, mas grande, con quatro fachadas, respectivas torres, y agigantadas columnas, que en la firmeza y en el valor no tendrá igual. Hoy le habita ya el Rey nuestro Señor **D. CARLOS III.** con su Real Familia.

Sirve tambien de habitacion á los Catholicos Monarcas el recreo y palacio del Buen-Retiro, labrado en el Reynado de Phelipe IV. de figura quadrada, con quatro torres, muchas galerias, el cason, y la sala de los Reynos, é infinitud de estancias, adornado todo de admirables pinturas, cristales, espejos, arañas y tapicerias, estando doradas las mas de las piezas principales; un coliséo y dilatados jardines: en uno está la magnifica estatua de bronce del Rey Phelipe IV. á caballo, soberviamente plantado: muchas fuentes, estanques, flores, frutas y alguna caza: hay estancia con muchas fieras, de leones, tygres, osos y leopardos; no faltan aguilas, cisnes y buytres.

Divide este hermoso Alcazar del bullicio popular, y conjunto de la corte, el prado y paseo con hileras de altos alamos, que siguen hasta la puerta de Recoletos: entre ellos se contaban antes veinte y tres fuentes, que hoy se miran arruinadas las mas por la injuria de los tiempos; pero al presente se está trabajando en darle nueva forma, mas estension y la hermosura y desahogo correspondiente á la inmensa poblacion de la corte. Aquí es el recreo de los cortesanos, la delicia de las damas, que con lucidas carrozas y coches causan diversion á la vista.

Gasta la gente que habita esta gran republica 2954. carneros al año, distribuidos los mas en el rastro, que está fuera del comercio, al lado de la parte de Toledo: tiene este de largo 134. pies, y 66. de ancho, con quatro puertas. Se matan asimismo 114. vacas, 604. cabritos, 64. terneras, 1914. cabezas de ganado de cerda: se gastan 1904. arrobas de aceyte: es tan grande el consumo del vino, que no se puede numerar el gasto, ni la inmensa copia de aves domesticas, caza, semi-



millas, granos, y para estos no pueden abastecer las muchas tahonas, que se han labrado para el pan, pues entra tambien de Ballecas, Meco y otras partes: las vituallas de Leganés, sin las que vienen de Valencia, Murcia, Aragón, y de lo demás del Reyno. Tiene voto, voz y asiento en cortes, por serlo del mayor Monarca: goza titulo de *Muy Noble*. Es mandada por un Corregidor y dos Tenientes de letras, quarenta Regidores, con grandiosa casa de Ayuntamiento, y en ella una carcel para hacer justicia, sin la de Corte, fuertemente labrada, y la de la corona del Juzgado Eclesiastico: tiene un Procurador general, quatro Abogados, diez y nueve Procuradores, un Mayordomo de propios, otro del posito, un Recetor de Alcavalas, otro de Millones, y el de Sisas.

Nombra el Ayuntamiento dos Alcaldes, uno de Hijos-dalgo, y otro de los Hombres-Buenos en cada un año, dos Fieles Executores, Alarifes para las fabricas en la villa, y un Fontanero para el reparo de las fuentes, de estas las mas principales son veinte y nueve. Comprehende su jurisdiccion catorce villas, y treinta aldeas. Ha procreado veinte y quatro hijos Venerables, algunos canonizados, como su patron San Isidro, el Pontifice San Dámaso, y muchos Cardenales, Arzobispos, Obispos, Escritores, y Poetas.

Ilustran esta corte ocho Consejos, que se han establecido por los Señores Reyes, con la superioridad y jurisdiccion Real sobre todos los demás Tribunales de estos Señoríos, para la distribucion de Justicia, Gracias, y Governativo, correspondientes á las clases de cada naturaleza.

El primero y mas antiguo es el de Guerra, por traer su origen con estos mismos Reynos de Castilla y Leon, en el tiempo del Rey Don Pelayo,  
en



en el año de 720. Se compone de Oficiales Generales y Ministros prácticos con tres Asesores del Consejo Real.

El supremo de todos los Consejos es el de Castilla, que por excelencia llaman los Reyes *Nuestro Consejo*. Fundólo el Santo Rey Don Fernando el año 1246. Tiene diferentes salas: De Gobierno, Mil y Quinientas, Justicia, Provincia, y otros agregados. De los Señores que le componen se forma la Camara, por donde se consultan á su Magestad todos los empleos Eclesiasticos y Politicos. De este Consejo se hace mencion en las leyes de la Nueva Recopilacion. Fundóle el Emperador Carlos Quinto, con su madre la Reyna Doña Juana año de 1518.

El Supremo de la Santa y General Inquisicion se fundó por los Reyes Cotholicos Don Fernando V. y Doña Isabel en el año de 1483. para escudo, norte y defensa de la Religion Catholica. Ya el año de 1478. se havia instituido tribunal. A este estan subordinados los que hay en Toledo, Granada, Sevilla, Cordova, Murcia, Cuenca, Logroño, Llerena, Galicia, Valladolid, y los de la corona de Aragón.

El de Ordenes tuvo principio en el año de 1489. por los referidos Reyes Catholicos.

Al supremo de las Indias le fundó el Rey Catholico año 1511. y le perficionó despues el Emperador Carlos Quinto el de 1524. para conservar en Religion y justicia aquel Nuevo Mundo; y la Magestad de Phelipe IV. formó la Camara de Indias año 1644.

El de Cruzada fue originado por ser los Reyes Catholicos el principal valuarte de la Fé, y los que con sus victoriosas armas recuperaron tantos Reynos. El Papa Julio II. año de 1509. les con-

concedió la Bula de la Cruzada y gracias de *subsidio y escusado*, para que defendiesen la verdad Evangelica, en cuyo año se fundó reynando la Reyna Doña Juana, y gobernando su padre por ella. Al Presidente se le dá titulo de Comisario General, á quien concedieron grandes privilegios, y no hay de él apelacion.

El ultimo es el de Hacienda; formóle el Rey Phelipe III. año de 1602. es cabeza de todos los tribunales de la Real Hacienda; y Phelipe II. año de 1574. la Contaduría mayor y su Tribunal, de donde dimanó. Tiene Sala de Gobierno, de Millones, donde asisten los seis Diputados de los Reynos; y la de Justicia. El Concejo de Mesta, para el gobierno, pastos y justicia de los ganaderos. Además de estos tribunales hay otras varias Juntas: la de Aposento tuvo principio en tiempo del Rey Don Alonso el Onceno año de 1341. su Presidente tiene titulo de Aposentador mayor, con seis Aposentadores de exercicio; por ella se reparten las casas á todos los criados del Rey, y componen los dueños las suyas.

Junta de Obras y Bosques Reales, instituída por el Emperador Carlos V. el año 1545. y otras muchas, como de Competencias, de Moneda, Comercio, de Tabaco, y el tribunal del Proto-Medicato.

Si el fin corona la obra (como se suele decir) dexé de proposito el Supremo de todos los Consejos, que es el de Estado, con la dignidad relevante de presidirle el Rey. Son regularmente los que le componen el Arzobispo de Toledo, y los Señores de la primera distincion, práctica y conducta, para todos los negocios graves que en él se tratan; y da su Magestad el relevante titulo de su Consejo de Estado. Fundóle el Emperador Carlos



los V. año 1526.

Además de estos tribunales hay el de los Alcaldes de la Casa y Corte, el mas antiguo de todos los de Castilla; los Juzgados Eclesiasticos son el de Monseñor Nuncio, Colector Apostolico de todos los Reynos y Señoríos de España. Tiene su Auditor, Abreviador, Fiscal y otros Ministros.

El del Vicario General del Arzobispado, para el termino de Madrid, subordinado á la Santa Iglesia de Toledo, que es la Diocesis, compuesto de un Fiscal, otros Ministros, y seis Notarios.

Para las diversiones Cómicas tres coliseos, el de los caños del Peral, el de la Cruz y el del Principe: es increíble el numero de ducados que sacan de ellos todos los años.

Es singular el quartél de los Guardias de Corps con bella portada, escalera, patios y caballerizas. Están con decencia alojadas en sus transitos las tres Compañias de á 200. hombres cada una, Española, Italiana y Flamenca, establecidas el año de 1704. Hay otros dos quarteles para los Guardias de Infanteria Española y Vvalona; y la Compañia de Alabarderos, todos con bellos uniformes.

Tiene su Magestad para su recreo la gran Casa de Campo, con sus jardines, en el principal una estatua de bronce del Rey Phelipe III. á caballo, de peso de 14500. libras; presentóla el Gran Duque de Toscana Cosme de Medicis. Hay alamedas, estanques y caza; y dos leguas de la corte el Real sitio del Pardo, bosque imponderable, con grande multitud de caza mayor y menor. Hay un palacio labrado por el Emperador Carlos V. á semejanza de la casa donde nació en Gante, con quatro torres, foso y puente levadizo para entrar, casa de officios, capilla; y todo á la orilla de Manzanares. De la otra parte el convento de Capu-

chi-

chinos del Santo Christo del Pardo. Hay otro paseo nuevo, llamado de la Florida, con tres calles de alamos y fuentes, y la hermosa fabrica de la capilla de nuestra Señora del Puerto: todo á la ribera del mismo rio.

No debemos pasar en silencio la Armería que tienen los Catholicos Monarcas. Yace frente del Palacio nuevo sobre un arco prodigioso de cantería: corre sobre él una galería de mas de cien pasos de largo, y á trechos sus balcones, que miran al Real Palacio: está pintada, y guarnecida de guarda-ropas, donde están depositadas las armas con que se armaban el Emperador Carlos V. y los Phelipes Segundo, Tercero y Quarto, guarnecidas de plata; espadas, pistolas, escopetas, y muchas esculpidas de diamantes, esmeraldas, y otras piedras; arneses, dardos, saetas, harpones, lanzas, picas, azagayas, tan esquisitas, y de heroes tan famosos, que para esto seria menester un tratado: seis estatuas á caballo, adornadas de todas piezas, que regaló el Duque de Saboya al Rey Phelipe II. Una bota de montar del Duque de Saxonia, que parece era de algun gigante: la espada del famoso Roldán, vanderas, estandartes y otras muchas cosas de rico valor, y memoria de insignes varones.

Debaxo de esta pieza están las Reales caballerizas, de tres naves, sobre robustas columnas de piedra, y en frente las cocheras, que guardan las ricas carrozas de su Magestad.

Son muchos los artifices, así de las artes liberales, oficios mecanicos y demás maniobras, que se trabajan en esta corte, con tal primor y destreza, que no hay que apetecer cosa estraña, si las conociera con desengaño nuestra nacion. Trabajan el hierro, y se ven primorosimas piezas; tapices



ó paños de corte , tan buenos como los de Flan- des ; papeleras , como las de Inglaterra ; baxilla , como la de París ; charoles , como los de la In- dia ; y quanto es preciso para la sociedad hu- mana.

Los Templos están por lo general muy ador- nados de alhajas de plata y oro.

Esta bella y rica poblacion , tuvo principio de una pequeña aldéa fundada en el parage que hoy está , con las ruinas de Villa-Manta , que se per- suaden no pocos Autores fue un residuo de Man- tua de los Carpetanos. Asi lo trae Monsieur Bru- zen de la Martiniere en su *Diccionario Geographi- co y Critico* , que escribió en Francés , impreso en Holanda ; pero el Licenciado Quintana , con los mas de nuestra nacion , es de opinion la fundó el Principe *Ocno Bianor* , hijo de Tiberino , Rey de Latinos y de Toscana , 875. años antes de nues- tra Redencion ; pero la Chronología mas cierta es , que el de 1154. de la creacion del Mundo : y que la llamó *Mantua* , en obsequio de la Reyna Man- to , su madre. ( Otros quieren , que se llamó *Vi- seria* , ó *Ursaria* , por los muchos Osos de que abun- daba esta tierra. ) Despues la amplificaron Roma- nos , y la nombraron *Mantua Carpetana*. Garibay y Marieta atribuyen la poblacion á los Saracenos que la llamaron *Madrit* , que en su idioma es *lugar vistoso* por los tres horcajos ó caminos de las puer- tas de Moros , Guadalaxara y Vega. Estas son todas las opiniones que acerca de su origen he hallado : el Lector podrá seguir la que le pareciere mas cierta.

Al presente usa un Oso , levantadas las ma- nos á un verde madroño ( por *Ursaria* su nom- bre ) en escudo plateado , orlado de siete estrellas en campo azul , timbrado de corona , por mer- ced de Carlos V. y apellidada *Coronada Villa*.

Las

Las estrellas explican el carro , que vulgarmente llamamos así á la constelacion Celeste de este numero de estrellas , como acomodado al uso de carros , de que sacan la ethymologia Carpetana. Antes de estas ponian un dragon , que le dieron los Griegos , por *Viseria* , lo mismo que *lugar de sierpe*. Estando en poder de los Agarenos fue ganada por Gracian Ramirez de Bargas año 720. de quien se cuenta degolló las hijas , porque no cayesen en manos de los Moros. Perdida despues, la recuperó Ramiro II. Rey de Leon , en 932. Buelta á perder , la conquistó tercera vez el Rey de Castilla D. Alonso el VI. año 1083.

Fué , segun algunos Escritores antiguos , cabeza de Obispado ( suponiendo es Mantua de los Carpetanos ). Cobróla tanta aficion el Emperador Carlos V. que reedificó su alcazar , y labró el palacio que hemos referido , cimentado antes por el Rey Don Henrique el III. y habitó en él Henrique IV. Phelipe II. lo aumentó con torres y galerías ácia el Parque. Trasladóse de aqui la corte para Valladolid en el Reynado de Phelipe III. año 1601. pero al cabo de cinco años la bolverió , llevado de la bondad del clima , y saludables aguas : la engrandeció con publicos edificios y casa de Moneda , de que al presente hay dos en la calle de Segovia.

Se han celebrado en ella muchas Cortes generales por los Reyes Don Fernando el IV. Alonso XI. Henrique III. Juan II. Henrique IV. año 1462. jurando en llas Princesa sucesora á Doña Juana su hija ; asimismo por los Reyes Catholicos , Carlos V. y los Phelipes Austriacos : tambien se han tenido algunos Concilios.

El año de 1704. se reformó la guardia de la Cuchilla ó Archeros , que traxo Carlos V. de quien



tomaron lo mas de la etiqueta de Palacio por el antiguo de Borgoña, y se formaron quatro compañías de las Guardias de Corps, como en Francia, de que permanecen tres; y dos Regimientos de Infantería Españolas y Valonas, que componen 64. hombres, y asimismo otra compañía de doscientos Alabarderos.

El año de 1706. entró en esta corte el Marqués de las Minas con 24. caballos el dia 25. de Junio: creyendo los Portugueses, que con esto eran dueños yá de España, mandó abrir los Tribunales; pero no habiendo tenido el efecto que se prometieron, tomaron el camino de Alcalá, sin haver logrado sus vastas idéas. El de 1713. de resulta de la batalla de Zaragoza, entró tambien el Señor Archiduque Carlos de Austria á manera de triunfo por la calle de Atocha, lisonjeado de que luego que se dexase ver en la corte, experimentaria el afecto del pueblo, que le suponian sus aliados; pero reconociendo inmediatamente la suma lealtad, amor y constancia, que tenian al Rey Phelipe nuestro Señor, y que esta villa parecia desierta, los balcones cerrados, y sin la aclamacion popular, salió por la puerta de Alcalá con toda su comitiva. El exercito acampó camino del Pardo, entre la huerta del Cerero, y la granja de los Padres Geronymos, y se retiró despues tomando el camino de Toledo. Don Antonio del Valle entró en Madrid con 24. caballos; y los partidarios, que tenian tomados los puertos, quitaron todo mantenimiento, para que no entrase aquellos dias. Luego que entró el Rey Phelipe nuestro Señor en su corte, fue aplaudido de todo este numeroso pueblo, esmerandose cada uno de por sí en las demonstraciones de lealtad, que manifestaron en tan plausible recibimiento; y es-

ta coronada villa, en nombre de su Ayuntamiento, presentó al Rey en esta ocasion para las urgencias de la guerra los caudales, que en tan corto espacio de tiempo pudo prevenir, en que mostró, como siempre, su rendida obligacion, y asimismo el amor, lealtad, lustre y fama, con que se corona de proezas y esclarecidas hazañas.

*El Real sitio, palacio y jardines de Aranjuez.*

EN la undosa ribera del caudaloso Tajo con vistosa y apacible estancia yace fundado el Real palacio de *Aranjuez*, diction Arabiga, (que explica casa de nogales) á siete leguas de Madrid, y no lexos de Toledo, en termino de Ocaña: ameno sitio, donde compiten los esmeros del arte con los de naturaleza, entre las cristalinas aguas del referido Tajo y Jarama, que se juntan para hacer mas ameno este jardin del orbe.

Toda esta tierra fue posesion de la esclarecida Orden Militar de Santiago, á cuyos caballeros la dió el Rey Don Alonso Nono de Castilla, por lo que se distinguieron, quando ganaron á los Moros el castillo de *Almofragen* en la ribera del Tajo, y tambien la villa de Mora, con otros muchos pueblos de toda esta comarca.

El Rey Phelipe Segundo, por Bulas Pontificias, agregó á la corona este sitio, recompensando á la Orden con otro equivalente: labró el Palacio con quatro vistosas fachadas, no muy grande, pero proporcionado para la temporada de la Primavera, que la pasan alli comunmente los Reyes de España. Está muy adornado, y con una escalera nueva muy vistosa, acabada el año de 1745.

Son dignos de la mayor atencion sus dilatados y afamados jardines. El de la Isla, enmedio del Ta-



Tajo, es maravillosa pieza, cercado de miradores con diversidad de estancias y cristalinas fuentes: algunas arrojan el agua con tanta elevacion, que se pierde de vista: hay amenas calles de confusas hileras de alamos, y á trechos ostentosos transitos: en donde se encuentran sobervias estatuas de alabastro y bronce, varios estanques y bosques con multitud de animales domesticos y salvages. No se puede bastantemente alabar lo primoroso de las medallas, estatuas, y lo magestuoso del palacio; baste decir, es el Parayso de España, posesion digna de tales Monarcas.

El rio, conforme va cercando los jardines, forma algunas isletas que hacen agradable vista. Al pie del palacio, mirando al Poniente, cae un ruidoso despeñadero de las corrientes aguas del rio, remedando con la mayor propiedad el embate de las olas del mar. Tiene pesca, y quanto puede apetecer la diversion, sin otras muchas cosas de primor y grandeza, que dexamos de expresar.

Hay para pasar el rio un puente de madera, y se encuentra luego una poblacion de 150. casas; mas arriba la de Oficios en el Pajés, Parroquia con Prior, que pone la Orden de Santiago; por debaxo, á un lado, va la calle dilatadisima de arboles, que llaman de la Reyna, entre ellos algunos jardines, y en su extremo la casa de las Aves. A un quarto de legua de este sitio está el mar Antigola, y de un cerro baxa á él un despeñadero ó artificio de madera para correr los toros, que matan los Reyes dentro de este mar, quando quieren semejante diversion.

*El Real Monasterio de San Lorenzo del Escorial.*

**E**S cierto, que para referir cosas grandes es mejor con el silencio admirar lo que percibe la vista, que acumulando voces y elogios decir menos de lo que merece lo que se pretende alabar. Así nosotros solo intentamos hacer un prontuario de las cosas mas particulares de España, por lo que no referimos específicamente sus partes, sino lo que baste para dar una general noticia.

En las faldas de una intrincada sierra del Puerto de Guadarrama, mirando á Oriente, y á distancia de siete leguas de Madrid, está el insigne Monasterio de San Lorenzo el Real del Escorial, octava Maravilla del orbe, Basilica y posesion de la Sagrada Orden Geronymiana, Panteon de los Reyes, triumpho del arte, y digno efecto del Catholico zelo de nuestro Monarca. Esta magestuosa fabrica, cimentada y acabada por el Rey Phelipe II. á impulsos de la mucha devocion que tenia al invicto Martyr San Lorenzo ( en cuyo dia año 1557. ) consiguió el glorioso triumpho contra las armas de Francia en la célebre batalla de San Quintin, levantando, como columna y tropheo de agradecidas memorias, este insigne Templo, dignisimo de su Régia potestad, emulacion de los siglos pasados, gloria del presente, y admiracion del futuro, que excede en todo su conjunto á humano discurso, y elevada imaginacion. En el mes de Abril de 1502. se mandó desmontar el fragoso risco, y diseñar el modelo, apercibiendo materiales, y en 23. de Abril, Viernes, se sentó la primera piedra, con solemne aplauso. Acabóse felizmente este soberbio edificio en 1584. á costa de veinte y cinco millones de ducados; siendo su principal artifice Luis



Luis de Fox, natural de Paris, famoso Arquitecto; discipulo del ingenioso Juanelo Turriano, de Cremona en Lombardia (bien conocido por unico Autor del artificio Toledano) acompañado de los maestros afamados Juan Bautista de Toledo y Juan de Herrera, haciendo esta portentosa maquina en mil pasos de circunferencia, doscientos y cinquenta en cada fachada, figura quadrangular, vistosa y sumamente lucida. Entrando á su primer patio, que descubre la fachada de la portada, en la eminencia de ella se registran las estatuas de seis Reyes de Judá, que tuvieron alguna parte en el Templo de Salomón, con 17. pies de alto, ropage Real, cabezas, manos y pies de marmol blanco, de ingeniosa escultura. Confiesan todos los que la ven, que les pasma esta magestuosa y opulenta grandeza, que destinó este gran Monarca para glorioso descanso de los Reales cuerpos difuntos de sus padres, y demás que les fuesen sucediendo, que estaban por diversas Iglesias y Monasterios esparcidos. Colocó un precioso y rico Sagrario, en donde resplandecen todo genero de preciosas piedras, y metales: con correspondiense retablo, y espacioso Altar mayor. Se veneran aqui siete mil Reliquias y Cuerpos de Santos, que juntó su fundador con gasto excesivo y extraordinario trabajo. Los primores de pintura y escultura son sin igual. Tiene riquisimos ornamentos, extremada curiosidad de alhajas de oro, plata, perlas: lamparas, arañas: famosa y amplisima Librería. Miranse en esta fabrica todo genero de finisimos marmoles, jaspes, pórfidos, agatas y otras muchas piedras de agradables colores y primorosas estatuas, en diversas figuras que se labraron en Madrid, Toledo y Portugal. El bronce en Milán; en Aragón rejas; en Guadalaxara, Avila; y Vizcaya el hierro; en Flan-

des

des tapices , y muchas cosas del culto de la Iglesia. El maderage en Cuenca , Balsain y las Navas; de las Indias se traxo evano , cedro , acana , caova , guayacán y granadillo , sin lo que dieron los montes de Toledo ; los Pyrinéos el box ; Alcarria nogales ; Florencia , Napoles y otras provincias de Italia las telas , brocados y terciopelos ; Roma estatuas ; Granada muchos alabastros y damascos. Se halla adornado el Templo de instrumentos musicos , organos y de campanas , de que hay relox ; grandes torres , y á su contorno jardines , huertas , estanques y arboledas , y entre ellas agradables fuentes , muchos frutales , nunca venidos á España hasta aquel tiempo , trasplantados de distantes climas ; flores y yervas de maravillosas virtudes , traídas de Indias , Alemania , Arabia y Grecia : con singulares diferencias de cazas en sus espesos bosques. De Flandes y Holanda vinieron peces , como carpas , tencas , burgetes y cambaros ; para referir por extenso las grandezas de este Real sitio , era preciso un cúmulo dilatado. El magnifico Panteon se acabó en el Reynado de Phelipe IV. con veinte y seis urnas de matizados y embutidos alabastros , veinte y quatro á cada lado , en tres ordenes , y dos encima de la entrada de la puerta , que todo corresponde debaxo del Altar mayor. El espacioso claustro no tiene igual ; los patios no se pueden contar sin confusion ; en una palabra , su mayor realce y grandeza , es , que todas sus partes y oficinas son iguales , y correspondientes al todo de esta maravilla : obra que no admite igual en nuestros tiempos. El refectorio es digno de ocuparle un Monarca , como lo hacia de ordinario su fundador. La escalera principal admira , no solo por su forma , sino por la rica pintura de Jordan , que esto basta para no encarecerla mas. En el co-



ro no faltan dos Religiosos de dia y noche. Tiene palacio Real para los Reyes, colegio para enseñanza de letras; uno y otro distinto, aunque incorporados con el Monasterio.

Immediato al Monasterio hay un lugar de doscientos vecinos, poblacion que fundaron los Sarcenos, que llaman *Escorial*, interpretado *Casa reluciente*, por la escoria de ciertas herrerías, que tenían en este parage. Despues de acabado el Monasterio, se fue poblando otro inmediato, que llaman *Escorial de Arriba*, para distinguirle del de *Abaxo*; en los quales, y en mucho distrito, con el Castañal, tiene el gobierno espiritual y temporal el Prior, que nombra el Rey, como patronato de la corona.

#### *Palacio Real de San Ildefonso.*

**N**O será fuera del asunto, yá que hemos tocado los demás sitios Reales, el decir algo con la misma brevedad del Real palacio de San Ildefonso. Media legua de Balsaín, dos leguas de Segovia, y catorce de Madrid, pasado el puerto de la Fuen-Fria, en la falda de una intrincada breña se descubre este alcazar y magnifico palacio, tan costosamente labrado y adornado de preciosísimas alhajas, que en el todo de su fabrica, riqueza y primor, no me parece que hay en el mundo y sus extensiones mas que apetecer. Hay un tocador de inestimable valor con preciosísimas alhajas, digno de la Reyna Catholica nuestra Señora, ilustrísima de Farnesio, que diciendo esto, se hace conocer quanto se puede ponderar. El primor de los jardines y fuentes no cabe en la ponderacion; baste decir, que de Reynos estraños vienen traídos de la fama de lo mucho que en ellos se debe admi-

mirar : hay un mar considerable de estraña grandeza : estanques , esquifes ó gondolas para su recreo, estatuas , y la pasmosa cascada ó despeñadero de aguas , caza de aves , juego del mallo , el confuso laberyntho , calles de arboledas , flores y frutas exquisitas ; ensaladas regaladas , traídas las mas de Italia. En fin es tal su grandeza , que afirman algunos excede al afamado de Versailles : fue cimentado y fabricado por mandado del Rey Don Phelipe Quinto N. Señor ; como tambien la Iglesia Colegiata , con el nombre de San Ildefonso , con fundaciones de Prebendas y Capellanias. Se ha ido aumentando una poblacion , al presente como de quatrocientos vecinos , en donde se ha establecido una primorosa fabrica de cristales de todos tamaños , tan limpios , tersos y claros , que compiten á los ricos y afamados de Venecia. Se dió principio al palacio el año de 1716. en el sitio de una granja inmediata al bosque de Balsain , en donde se mantiene una casa de campo ó palacio antiguo de los Reyes, que ocupaban para la diversion de la caza. El temperamento no es proporcionado sino para los meses del Estío : sitio digno para el mayor retiro , y por tanto elegido de este gran Monarca , para vivir con el exemplo que nos dió de su desinterés y virtud el año de 1724. en la renuncia , que hizo de todos sus Reynos en su hijo primogenito , el Rey D. Luis, de eterna memoria ; pero el Señor , inmenso pielago de sabiduría , que dá y quita Reynos , no le dexó desconsar donde havia resuelto ; pues dispuso que este Monarca bolviese á gobernar su Reyno.



*Descripcion de la ciudad Imperial de Toledo.*

**E**N Castilla la Nueva , cabeza de su Reyno, en lo eminente de un monte sobre el dorado Tajo , se ostenta la ciudad Imperial de Toledo , doce leguas de distancia de Madrid , diez y nueve de Segovia , y veinte de Avila , puesta debaxo de los signos de Sagitario y Virgo , dignissima patria y sepultura de tantas personas Reales; famosa entre las mas ilustres de España ; corte, que fue de tantos esclarecidos Reyes; gran Metropoli , donde tiene su Arzobispo la Primacia de todas las Iglesias de ella , con la relevante excelencia de haverla hollado con sus soberanas plantas la Reyna de los Angeles y hombres Maria Santissima Señora nuestra.

Yace su elevada situacion en la que antiguamente llamaron provincia Carpetana , cercada de fuertes y doblados muros , en que sobresalen ciento y cinquenta torres : hacela fuerte su inaccesible aspereza , y las caudalosas corrientes del celebrado Tajo , con dos puentes á los extremos sobre él, cuyas aguas la cercan en forma de una herradura, fertilizando su espaciosa vega y ancho distrito de mucho pan , vino , ganados , caza , frutas en sus deliciosas huertas , con la afamada del Rey , y algun trato de seda ; en lo antiguo , no solo proveía de este noble genero á estos Reynos , pero salian con exceso grandes cantidades para fuera de él. Sus ayres son delgados y frescos ; el clima templado, con especial privilegio , que goza contra los terremotos , nieblas , é inundaciones , de que está exenta. Estas benignas influencias hacen criar hermosas y discretas damas , con que parece recompensa la parte que le cupo de aspera ; y asimismo es frondo-

dosa de arboles , con algunas casas de campo.

Sobre su fundacion pondremos todas las opiniones que hay , para no defraudar al Lector la critica que de ellas quiera hacer , arrimandose á la que le dictare su razon. Salazar de Mendoza , á quien sigue Don Pedro de Roxas , Conde de Mora , la deriva de Tubal en la historia particular de esta ciudad , y dice que se nombró *Tubletto* , que estando arruinada , la reedificaron los Hebréos , traídos por Nabuco-Donosor , años 590. antes de la humana Redencion , y fundaron Synagoga , que permaneció hasta el tiempo de San Vicente Ferrer , la que consagró en Iglesia de Santa Maria la Blanca año 1411. que al presente ocupan mugeres recogidas. Garibay , siguiendo á Beuter , Figueras y Arias Montano , son de opinion , que sus primitivos fundadores fueron dichos Hebréos , llamandola *Toledoth* , que en su idioma explica *Generacion*. Su Arzobispo Don Rodrigo con otros , quieren fuese de dos Consules Romanos *Tolemon* y *Bruto* , de que sacan rigurosa analogía de sus nombres ; otros , que Julio Cesar antes la sacó de cimientos , aconsejado de *Fericio Griego* , grande Astrologo , movido de su buen clima año del mundo de 2701. Graves Autores dan por fundador á Hercules , y otros á Almunides Griego. Fue Colonia de Romanos , y caxa donde recogian los thesoros , que embiaban á su tierra. Julio Cesar la tuvo por plaza de armas : en lo antiguo fue populosa , y de crecidisima muchedumbre de habitantes ; al presente tendrá quatro mil vecinos : se entra por cinco puertas principales , sin otras intermedias para su comercio. Contiene diez y siete plazas , con la afamada de *Zocodové* , muy abastecidas de todos mantenimientos : tiene veinte y tres barrios , y todas sus calles angostas y elevadas : mantiene mu-  
chias



chas casas solariegas, caballeros y mayorazgos, con veinte y siete Parroquias, treinta y nueve conventos de Religiosos y Monjas de diferentes Ordenes; muchos colegios, el de Santa Cathalina con los privilegios Salmanticenses; el seglar de San Bernardino *extra muros* (donde se vé una fuente, cognominada *de Jacintos*, porque se cogian muchos en ella.) Para mugeres hay quatro; y 28. hospitales, con el del Nuncio, célebre para curar dementes. Lo que le falta es agua de fuentes, porque no tiene mas que la que le pasa del rio, de donde se proveen, y purifican al tiempo en muchos algives limpios y frescos, que juzgan regalados. En el Reynado de Phelipe II. se hizo el artificio que llaman de Juanelo para entrar el agua del rio á la ciudad, cuyos vestigios solo han quedado, y asunto á la fama de aquel tiempo, en que lo juzgaron por maravilla, y al presente es muy comun en otras partes.

Teniendo los Reyes Godos la silla del trono en Sevilla, fue trasladada alli por el Rey Leovigildo, por lo que se llamó ciudad Régia: le siguieron sus sucesores, en particular Uvamba, que la cercó con segunda muralla, hasta Don Rodrigo, en cuyo Reynado la ganaron los Moros año 714. (otros cuentan cinco adelante) donde se mantuvieron tantos años. Estuvo sujeta á los Caliphas de Damasco, hasta que en ella se alzó por Rey Abderramen, y le fueron sucediendo otros: la recuperó el Rey D. Alonso el VI. Castellano Domingo 25. de Mayo de 1085. intitulandose Emperador, por quien tomó el nombre de Imperial; poniendo por su primer Alcayde ó Gobernador al esforzado caballero Ruy Diaz, bien conocido por *el Cid*. Este Emperador labró el Alcazar, admirable palacio, en lo mas preeminente de la ciudad. Adelante su nieto el

Em-

Emperador Don Alonso el VIII. le dió las armas que hoy usa : un Emperador sentado en trono, con espada en mano , y un mundo en la otra , y al timbre corona. Antes de esto tenia dos estrellas y dos mundos , quando tenia por su titular al Archangel San Miguel. Al presente venera por sus patronos á Santa Leocadia , por haver padecido martyrio en ella año 301. y á San Ildefonso , con el Doctór San Agustin. Tiene voto y asiento en Cortes y competencia con Burgos sobre la preferencia , que todavia no está decidida , y por no embarazarse dice el Rey : *Hable Burgos , que Toledo hará lo que yo le mandare.* Se toma este acto por testimonio , que piden sus capitulares. Goza el titulo de *muy Noble y Leal ciudad.*

Hay Tribunal de la Santa Inquisicion , trasladado de Ciudad-Real , y la Santa Hermandad. Tiene para su gobierno un Corregidor , 36. Regidores , y 54. Jurados.

La Santa Iglesia Cathedral es opinion bien recibida la fundó el Apostol Santiago año 35. ó 37. y que puso por su primer pastor á *San Elpidio* ; y dicen , que nunca ha faltado Prelado en ella , aun en tiempo de los Agarenos. Por los Godos fue profanada en el Arianismo , y la restauró á su verdadero culto el Rey Recaredo *el Glorioso* año 587. el dia 25. de Abril. Los Moros la tuvieron por Mezquita mayor , hasta que los desposeyó , consagrandola el año 1086. su primer Arzobispo Don Bernardo , Abad de Sahagún , con disgusto del Rey , que quando tomó la ciudad capituló con los Moros les havia de quedar esta Mezquita , como lo cumplió. Una noche se entró el Arzobispo en ella , puso campanas , celebrando aquella mañana ; y alborotados los barbaros , se quexaron agriamente al Rey , el que indignado y

su-



sumamente furioso pasó á Toledo contra el fervoroso Arzobispo; pero este saliendole á recibir, postado á sus pies, acompañado de la Reyna, que fue sabidora de esta determinacion, aplacó la ira del Rey; y tambien los Moros, viendo que no tenia remedio, ayudaron á implorar le perdonase, atribuyendose la clemencia del Rey á milagro: por esto la Iglesia celebra fiesta á nuestra Señora de la Paz en 24. de Enero.

Andando el tiempo, la reedificó casi de nuevo el Santo Rey Don Fernando, cuya fabrica permanece de blanquisima piedra, afirmando sus eminentes bobedas sobre 88. columnas ó pilares, repartidas en cinco amplisimas naves, que tienen de largo 384. pies, 191. de ancho y 107. de alto. La del medio magestuosa, dividida en dos coros de maravillosa escultura y ensamblage; en uno la sillería pasmosa con relevantes primores, y en medio, donde está la del Arzobispo, encima el monte Tabór, todo de piedra de una pieza, representando la Transfiguracion del Señor. El otro es Capilla mayor, donde se venera el Divino Sacramento del Altar. Cierran magnificas rejas de hierro, sentadas en basas de jaspe; en cada lado un pulpito de bronce, fixados con columnas de finisima piedra. Entrase á esta Basilica por ocho principales puertas de bronce, con fachadas y porticos de admirable grandeza, sobresaliendo una poderosa y fuerte torre, labrada á lo Mosayco, con afamadas campanas de estraña magnitud, y agradables acentos. Tiene treinta y quatro capillas, algunas pueden servir de Templos de vistosa pompa, entre ellas la rica de la devota Imagen del Sagrario, obra de preciosas materias, pasmo de la admiracion, y termino de toda magnificencia. El Ochavo ó camarín de la Virgen, Relicario precioso-

cioso de inmensa riqueza. Los Altares con muchas lamparas , plata , oro , perlas , ornamentos, con todo lo demás , que es de sobresaliente primor : se dá culto con la mayor veneracion ; y todo es un portento de la poderosa Magestad , que si huvieramos de explicarlo por menor , sería menester un dilatado volumen. El trasparente detrás del Altar mayor de preciosos alabastros , labrado á expensas del Cardenal Arzobispo Astorga , que está allí sepultado , no tiene semejante ; ni las demás Capillas , asi de los Reyes Nuevos , como otras , en donde se veneran preciosas Reliquias de la mayor antigüedad. Esta Santa Iglesia dá de limosna todos los dias , además de las muchas mensuales que distribuye el Arzobispo , ocho fanegas de pan cocido , sin lo correspondiente á treinta pobres que mantiene continuamente en una mesa , á que asiste el Canonigo de semana. Componese su venerable Cabildo de catorce Dignidades , quarenta Canonicos , cinquenta Prebendados , y seiscientos Ministros , que gozan competentes rentas. Tiene mas de mil Pilas de Bautismo en la jurisdiccion , que rentan 600y. ducados en general , cuya mitad toca al Arzobispo. Se han celebrado veinte y un Concilios generales y Nacionales ; cuyos santos decretos son tantos , que no es de este lugar el explicarlos , y corren muchos libros del asunto. Asimismo varias Cortes desde el Rey Alarico hasta el fin de los Godos ; y Don Alonso el VI. hasta el Emperador Carlos V. año 1525. y 1538. Ha procreado eminentisimos hombres en santidad , letras y armas ; en la primera los mas principales fueron los Santos Ildefonso , Leocadia , Casilda , Hermenegildo y Christoval Martyr.

En el siglo septimo , por los años 657. y noveno del Reynado de Recesvinto , pasó de esta vida



da Eugenio III. Arzobispo de Toledo ; por su muerte pusieron en su lugar á Ildefonso , á la sazón Abad Agaliense , persona de muy santa vida, célebre por ella , y su grande erudicion , doctrina y letras. Fue natural de esta ciudad , y nacido en la casa en que se fundó el Colegio de la Compañia de Jesus. Fue discipulo de San Isidoro , Arzobispo de Sevilla , á donde pasó al Colegio que este fundó , y salió tan consumado en celestial sabiduría , como dan testimonio sus esclarecidos escritos en muchos libros que compuso particularmente con el que agradó tanto al Cielo contra los perversos here-siarcas Pelagio y Helvidio , blasphemos , que con execrable maldad decian y enseñaban , que la Madre de Dios no fué perpetuamente Virgen. San Ildefonso , porque semejante locura y atrevimiento no fuese adelante en tiempos tan lamentables , salió á la defensa con escritos y disputas , que con ellos tuvo ; con cuya diligencia cortó de raíz esta perversa semilla. El premio , que aun en este mundo adelantó Dios fue , que la misma noche de la Anunciacion , como fuese á Maytines , y en su compañía muchos Clerigos , al entrar de la Iglesia vieron todos un resplandor muy grande. Los que acompañaban al Santo , vencidos del grande espanto , huyeron todos : solo él pasó adelante , y puse de rodillas delante del Altar mayor. Allí vió á la Madre de Dios con representacion de Magestad mas que humana , la qual le habló en esta manera ; *En premio de la virginidad que has conservado en tu cuerpo , junto con la puridad de la mente , y el ardor de la fé , y de haver defendido nuestra Virginidad , será este dón , traído del thesoro del Cielo.* Esto dixo , y juntamente con sus sagradas manos le adornó con una vestidura , con que le mandó celebrase las fiestas de su Hijo y suyas. Los que le

acompañaban, pasado aquel resplandor, como atonitos y pasmados, bueltos en sí, hallaron á su Prelado hecho un mar de lagrimas. *Cixila*, sucesor de Ildefonso, refiere todo este caso. La piedra en que la gloriosa Virgen puso los pies, está hoy en la misma entrada de aquel Templo, con una reja de hierro, para memoria y gloria de España. El año siguiente á 9. de Diciembre sucedió otro no menor prodigio que el pasado. Acudió el pueblo á la Iglesia de Santa Leocadia, donde estaba el sepulcro de esta Virgen, y presentes el Rey Recesvinto y el Arzobispo, alzóse de repente la piedra del sepulcro, tan grande, que apenas treinta hombres la pudieran mover, salió fuera la Santa Virgen, tocó la mano de Ildefonso, y dixo estas palabras: *Ildefonso, por ti vive mi Señora*; y retirandose á su sepulcro, el Rey le dió al Santo un cuchillo, con que cortó una parte del velo que llevaba sobre la cabeza, la qual reliquia y cuchillo guarda hoy aquella Santa Iglesia. Por este hecho dicen, que el Sumo Pontifice es Canonigo de la Santa Iglesia Toledana.

Siendo una de las cosas singulares en España el Rezo *Mozarabe*, que en la Capilla de este nombre dotó el Cardenal D. Francisco Ximenez de Cisneros en la Santa Iglesia Toledana, diremos brevemente algo de él. Llamabanle Gothico y Toledano, y tambien Isidoriano, por haverlo compuesto ó arreglado San Isidoro: conservase en España de tiempo inmemorial; y quando se apoderaron los Saracenos de Toledo, se reservaron los Christianos siete Iglesias para los fieles que se quedaron en ella, que fueron Santa Maria de Alficen, Santa Justa, S. Lucas, Eulalia, Torquato, S. Marcos y S. Sebastian, mezclados estos con los Arabes; y permaneciendo tantos años, se dixo Mozarabe,



*mixto con Arabes*, hasta el tiempo del Rey Don Alonso VI. año 1090. que puso el mayor esfuerzo en extinguirlo, yá á persuasiones del Santo Pontifice, que mandaba se practicase el Rezo Latino, yá tambien de la Reyna Doña Constanza, hija de Roberto Primero, Duque de Borgoña, criada en Francia, quien fue un continuo agente para que se dexase este Oficio y Misa; y aunque fue combatido con calumnias, los naturales lo defendieron con tan grande esfuerzo, que remitiendose á las armas, en palenque publico hicieron campo: venció el que defendia el antiguo Mozarabe, llamado *Juan Ruiz*, del linage de los *Martanzas*, noble y señalado por la memoria de este desafio: tales eran las costumbres groseras de aquellos tiempos, y no conformes con la piedad Christiana. Despues encendieron una hoguera en la plaza, y el Breviario Romano y Gothico se echaron al fuego: al primero lo arrojó fuera, y el otro se quedó en él sin lesion alguna: todavia el Rey pronunció sentencia, que los dos eran buenos y agradaban á Dios, pues ambos salieron sanos de la hoguera, y se concluyó el pleyto entre el Rey y el pueblo; no obstante se permitió en ciertas Iglesias señaladas no mas, y en el resto de España el Latino; y para memoria, se conserva en Toledo la Capilla referida, que despues dotó dicho Cardenal Arzobispo: en Salamanca hay otra para ciertos dias del año.

El año de 1710. dexando á Madrid el exercito del Archiduque Carlos de Austria, que se componia de tropas Alemanas, Inglesas, y Holandesas, pasó á Toledo, y el General Staremberg quiso fortificarse, y hacer corte en esta ciudad; pero no pudiendo mantenerse, teniendole tomados los pasos las tropas del Rey, que estaban en Talavera,

ra , salieron para Zaragoza el dia 29. de Noviembre , dando fuego á el Real Alcazar , para quemar lo que tenian en los almacenes , que no pudieron llevar. Al salir , los vecinos desde los muros silvaban y decian oprobrios á los soldados , porque havian saqueado la Iglesia de Santa Leocadia , y cerrando las puertas , aclamaron al Rey Phe-  
 lipe nuestro Señor.

*Ciudad de Burgos.*

**P**OR donde giran los apacibles y cristalinos raudales famosos rios de Arlanzón y Arlanza , que corren fertilizando dilatadas vegas , entre varios y desiguales promontorios eminentes se descubre la muy noble ciudad de Burgos , cabeza y Corte de Castilla la Vieja , cercada de buenos muros , siete principales puertas , tres famosas puentes , ( por la de Santa Maria pueden pasar seis coches apareados ) grande y poderoso castillo en lo antiguo , sobre un elevado cerro al Septentrion. El Cielo no le es favorable en las inclemencias del Invierno , que recompensa benigno por el Verano con lo deleytable de sus huertas , jardines , paseos y fertiles campos de trigo , cebada , centeno , frutas y pescas.

Es cierto , que en otros tiempos fue poblacion numerosa , pero al presente la habitan dos mil vecinos. Conserva algunos magnificos edificios en sus calles espaciosas y plazas con hermosas fuentes : tiene mucha caballeria y nobleza , diez y seis Parroquias , cinco Hospitales , el Colegio fundado por el Obispo Don Ínigo de Zuñiga año 1532. ocho Conventos de Frayles , diez de Monjas , con el principal de las Huelgas , que fundó el Rey Don Alonso IX: á cuya Abadesa estan subordinados diez



diez y siete Conventos, trece villas, cinquenta lugares. Provee doce Encomiendas y varias Capellanias, y manda en lo espiritual y temporal. Gobierna la ciudad un Corregidor, gran numero de Regidores: tiene feria en 27. de Junio: sus armas en escudo medio cuerpo de Rey, orlado de diez y seis castillos, al timbre corona: voto en Cortes, cuyas diferencias con Toledo sobre asiento y hablar primero, tuvieron principio en las de Alcalá año 1349. celebrandolas Don Alonso el XII. y alegando entrambas sus derechos, y no pudiendo concordarlas, dixo el Rey: *Hable Burgos, que yo lo haré por Toledo*: costumbre hasta hoy observada; y la ultima se sienta aparte, y toma testimonio cada vez que ocurre semejante acto.

Aqui tuvieron Tribunal los muy nombrados Señores Jueces Nuño Rasura, y Lain Calvo, sirviendo despues de corte á muchos esclarecidos Reyes. Tiene por su patron á San Lesmes, ilustrandose con la devotissima Imagen del Santo Christo, en el Religioso Convento de San Agustin.

La Cathedral, fabrica del Santo Rey Fernando III. año 1222. es una de las famosas de España: su Arzobispado alcanza 1693. Pilas Bautismales, que rentan al Prelado 409. ducados: la trasladó de Oca el Rey Don Alonso el VI. la hizo Arzobispal Phelipe II. año de 1574. quieren algunos, siguiendo á Beroso, decir, que su fundador fue el Rey *Brigo*, quarto de España, en los años de la creacion del mundo 2066. llamandose *Mus Burgi*, interpretado *Muro de Brigo*, y se ha ido vulgarizando *Burgos*. Señorearonla los Moros, y la restauró Don Alonso el *Catholico* año 755. Adelante, destruida con guerras, sin memoria de habitacion, la pobló nuevamente Don Diego Porcelos, segundo Conde de Castilla, descendiente de la

la Real sangre Goda , á feudo del Rey Don Alonso III. Leonés , cognominado el *Magno* , año 884. de la humana Redencion , trayendo para esto nobles familias Castellanas. Afirma el Padre Juan de Mariana , que ayudandole Nuño Belchides , yerno suyo , de nacion Alemana , le pusieron *Burgos* , nombre que significa *aldeas* en aquella lengua ; otros Escritores quieren y afirman , que porque el dicho Rey mandó , que todos los burgos ó lugares comarcanos se uniesen al dominio de su fortaleza , para librarse de los barbaros , congregados todos asi , la llamaron Burgos.

Se han celebrado en ella muchos Concilios , el ultimo el año 1136. asimismo las Cortes siguientes : El Conde Fernan-Gonzalez , año 904. El Rey Don Alonso el Nono , año 1170. y 1176. en donde ordenó pagasen los Hijos-dalgo cinco maravedis de oro para la conquista de Cuenca , que no consintieron , por no sujetarse á pecheros. Don Alonso el Sabio en 1269. y 1271. Sancho el IV. en 1285. Fernando IV. en 1302. Alonso el XII. en 1314. decretando huviese apelacion de todos los Consejos al Real , como privativo.

Fernando el V. en 1515. y en ellas incorporó el Reyno de Navarra á Castilla y Leon.

Este pueblo está sujeto á terremotos , y experimenta poca sanidad , pues el año 1505. hubo tan gran contagio , que la quisieron desamparar sus moradores. Un Sabado 19. de Agosto , año 1642. se levantó tal torbellino , que derribó un gran pedazo de la Santa Iglesia. Causó á esta ciudad gran ruina , quando el primero de Julio , año 949. se levantó del mar Oceano una llamarada de fuego , que abrasó cien casas , con muchas personas , y en el campo algunas haciendas : es nublosa , por la cercania de sus asperas montañas.



*Ciudad de Leon.*

**E**S la ciudad de Leon, corte y Metropoli de su Reyno: está situada en las riberas del rio Ezla, cercada de fuertes muros y baluartes, fabrica del Rey Don Ordoño II. por los años de la Redencion 918. Contiene en su recinto once puertas y suntuosos edificios: es fértil de pan, vino, frutas, aves, cazas, ganado y pesca: goza de benigno Cielo y templados ayres, porque su clima le es favorable.

Habitanla doce mil vecinos, divididos en ocho Parroquias; siete conventos de Frayles, seis de Monjas, diez y seis Ermitas, y quatro Hospitales: la adornan muchos caballeros y nobleza distinguida, con algunos Titulos: tiene voto en cortes, y por armas, en escudo plateado, un Leon rojo coronado. La Santa Iglesia Cathedral es una de las mejores fabricas de España, y tan afamada, que se tiene por proloquio: *Sevilla en grandeza, Toledo en riqueza, Compostela en Fortaleza, y Leon en sutileza.* La mandó labrar y costear el Rey Don Alonso III. de este Reyno, para deposito de los cuerpos de sus antiguos Reyes, donde yacen para inmortal fama. Componese de doce Dignidades, ochenta y quatro Canonicatos, veinte Racioneros: alcanza 1020. pilas Bautismales, que rentan á su Obispo 140. ducados: son de ella Canonigos los Reyes de Castilla, y los Marqueses de Astorga, como señores de Villalobos. Gobiernala Corregidor, veinte y cinco Regidores, Jurados, y demás Ministros. Tiene, y venéra por su patron á San Froylán su primer Obispo.

Quieren algunos historiadores, que fue cimentada por Mercurio Trismegisto, Rey y Legislador de Egypto, y que aportó á España por los años  
de

de la creacion 2420. nombrandola *Sublancia*; y que en adelante, con las invasiones de tan varias y diversas gentes, quedó arruinada y desierta, hasta que la septima legion de las compañías Alemanas, embiadas por el Emperador Trajano año 104. la bolvió á poblar, y la hizo Colonia Romana, llamandola por esto *Legio-Germanica septima*; otros leen solo *Gemina*.

Ganaronla los Saracenos, y el insigne Don Pelayo la restauró año 722. de nuestra Redencion, y de su nombre la llamó *Leon*, tomando por insignia de este tropheo un Leon coronado, armas reales de este Reyno, como permanecen y usan desde entonces los demás Reyes sus sucesores; siendo el primero que puso aqui su corte Don Ordoño II. dexando el titulo que tenia de Rey de Oviedo y Gijón, se proclamó de Leon. Tienen sus moradores todos los años dia de la Asuncion de nuestra Señora procesion solemne desde el tiempo del Rey Don Ramiro Primero, por la promesa que hicieron para librar las cien doncellas del infame tributo de Mauregato: van en ella doce doncellas de edad de ocho á doce años, ricamente vestidas, danzando y tañendo con variedad de instrumentos delante de los estandartes del dicho Rey, que conservan. Hace feria diez y ocho dias, que fenece el dia de San Juan. Goza de muchos fueros y privilegios. Compitió Leon con Castilla, quando se unieron los dos Reynos, sobre la preferencia del quartel del escudo de las armas, alegando Leon era yá Reyno, quando Castilla solo Condado y feudatario; pero se dió la primacia, que lleva Castilla en los titulos de que usan sus Reyes; y que en las armas, en quatro quarteles, en los dos de arriba prefiriese el castillo, y en el de abaxo un Leon; de forma, que están siempre encontradas, en cuya



forma alternan en sus respectivos lugares. Su Corregimiento alcanza quarenta lugares , y comprehende treinta y ocho concejos. Su Obispado no es Sufraganeo de Metropoli alguna. No se pueden referir sus magnificos Templos; solo es digno de la mayor atencion el de San Isidro el Real , de Canonigos Reglares de San Agustin , antes con la invocacion de San Juan Bautista , por haverse trasladado de Sevilla á Leon el Cuerpo de este Santo Doctor de España; para cuyo fin el Rey D. Fernando el *Magno* y I. de este nombre , lo mejoró y adornó , y le dió el nombre que hoy permanece, donde se mantiene perennemente manifiesto el Santisimo Sacramento del Altar. Consta en el Archivo de este Monasterio , y lo refiere el M. Fr. Antonio de Yepes en la I. Centuria de su *historia*, año 591. pag. 382. col. 2. por estas palabras: *No es cosa nueva el favor de San Isidro , por lo mucho que protege su patria , aun despues de muerto , pues se muestra tambien el Conde Fernan Gonzalez favorecedor de Castilla , ayudando á los Christianos ; pues es cosa muy sabida y contada en España , el caso memorable que aconteció en la milagrosa batalla de las Navas de Tolosa ; porque la noche antes de ella hubo un gran ruido por toda la Ciudad de Leon , que parecia pasaba por ella un gran exercito ; el qual llegó al Real Monasterio de San Isidro , dieron golpes á la puerta , y dixeron á un Clerigo , que estaba velando en la Iglesia , que los Capitanes de los que alli venian , eran el Conde Fernan Gonzalez y el Cid Ruy-Diaz , y que iban á llamar al Rey Don Fernando el Magno , que estaba alli enterrado , porque convenia se hallase en la batalla. Tuvo se cuidado con aquel ruido y asonada de armas , y despues por buena cuenta se halló , que otro dia fue ganada aquella famosa batalla , con que el Rey Don Alonso VIII.*

ven-

venció infinitos millares de Moros. Hasta aquí son sus palabras.

Y la *Historia General* del Padre Juan de Mariana dice , que un pastor , que unos tuvieron por Angel , y muchos por San Isidro , pasó el exercito por cierta senda , por el puerto de Muradál , para salir de donde los tenían como cercados los Infieles.

A un Canonigo de aquí , llamado Isidro , se le apareció este Santo , estando en oracion delante de su cuerpo , y le mandó dixese al Rey Don Fernando II. que no desistiese del cerco de Ciudad-Rodrigo , que el Apostol Santiago y él le ayudarian ; y esto fue el año 1157.

#### *Ciudad de Oviedo.*

**L**A ciudad de Oviedo , cabeza del Principado de Asturias , está situada en un eminente llano , entre dos rios *Ove* y *Deva* , (de donde con poca alteracion vino el nombre de *Oviedo* ) la cercan fuertes muros y un castillo , que labró el Rey Don Alonso III. de Leon , por los años 901. y se entra á ella por siete puertas. Tiene 79. vecinos , y mucha nobleza , divididos en tres Parroquias , quatro Conventos de Frayles , tres de Monjas , y quatro Hospitales ; es gobernada por un Corregidor y 28. Regidores. El territorio es montuoso y abundante de ganado , maiz , mucha castaña , frutas , pesca , caza , aves y algun trigo , que el mejor se llama *Escanda*. Hace feria cada un año dia de Todos los Santos , y mercado los Jueves de semana. Ilustrase con la Universidad que tiene de todas ciencias , instituida año de 1580. con dos colegios. Fundó esta ciudad el Rey Brigo , quarto de España , año del mundo 2070. En tiempo de los



Romanos , imperando Augusto Cesar , le dieron el nombre de *Lancia*. Predicó la Fé Catholica el Apostol Santiago , quando visitó toda esta tierra , y despues fue destruída , hasta que nuevamente la pobló el Rey Don Fruela de Leon año 760. levantando en ella silla Episcopal , traída de *Lucerna* , ciudad arruinada dos leguas distante de esta , que algunos se han engañado en decir es *Luga*. Otros afirman , que Alonso el II. llamado el *Casto* , la reedificó movido del milagro , quando los Angeles labraron en ella la Divina Cruz año 812. ú 816. que tomó esta ciudad por armas entre los dos Celestiales artifices. Es de oro muy acendrado , de figura como la encomienda de San Juan , pero mas recogida por sus extremos , engastada de preciosas piedras , y dos Angeles de plata que la sostienen , colocada en la Capilla de la Camara Santa de San Salvador , titulo que tiene la Cathedral , en donde hay un cúmulo de venerables reliquias de las mas antiguas de España , que se colocaron á solicitud del Rey Don Alonso el *Magnano* año de 1075. de que andan varios tratados , donde se refiere estaban en una arca muy preciosa , donde se juntaron ( trayendolas de todas las partes de España ) quando la invasion de los Moros. Fue muy estimada la Cruz del referido Don Alonso , tanto que por esto dexó el titulo que tenia de Rey de Gijón y Asturias por el de Oviedo , constituyendola corte y palacio de su residencia. Compone la Santa Iglesia Cathedral de trece Dignidades , veinte Canonicatos , doce Racioneros , y alcanza su Obispado mil Pilas Bautismales , que rentan á su Pastor 164. ducados. El primer Obispo que tuvo , fue Adolfo en tiempo del Rey *Casto* , cuyos sucesores desde Don Gutierre de Toledo , se intitulan Condes de Noroña , merced concedida por

por el Rey Don Juan el I. de Castilla en las Cortes de Segovia año 1383. Tambien la llaman ciudad de los Obispos. Han celebrado seis Concilios en ella , desde 832. hasta el de 1115. en el qual se decretó no pueda ser sacado de los Templos , ni de 70. pasos en contorno ningun delinquente , excepto traydor , ladron , esclavo fugitivo , descomulgado , y Monge. Tuvo Cortes Don Alonso III. en 877. y 901. tambien Alonso V. en 1003. y 1020. Es decorada con Real Audiencia : componese de un Regente , cinco Alcaldes mayores , Fiscal y Alguacil mayor. De muchas villas que alcanza su partido , las principales son Avila , Villa-Viciosa , San Vicente de Llanes , Riva de Sella y San Martin.

*Ciudad de Valladolid.*

**V**alladolid , ciudad noble y hermosa por su sitio apacible , edificios illustres y disposicion afable , dignisima patria de grandes Monarcas , como lo fueron los Phelipes Segundo y Quarto , y de otros esclarecidos varones , yace en las cristalinas corrientes del rio Pisuerga , que pasa por una magestuosa puente de piedra de sillería vistosa , sin otras diez y nueve que tiene por diferentes transitos : la rodea otro rio menor , llamado Es-gueva , que riega sus amenas alamedas y fructiferos campos. Está bien murada , y se entra por seis puertas á sus calles hermosas , anchas , derechas y largas , en donde se cuentan 1117. casas altas , adornadas de balcones , y en ellas diferentes plazas. La grande del mercado , llamada el Campo , con setecientos pasos de circunferencia , donde celebran feria en 29. de Setiembre ; otra en medio de la ciudad , que se tiene por tan bella como la plaza Real de Paris , original y modelo de la de Madrid,

con



con un alto menos , cerrada por todas partes de vistosas casas de cantería , con 500. portales , 27. ventanas : y por debaxo se pueden pasear á cubierto en sus galerías , que mantienen famosos pilares , donde están las tiendas de los mercaderes ; en ella la magnífica fachada del Convento de Santo Domingo , inmediato al Real palacio , con dos altos , labrado el año de 1595. á instancia del Duque de Lerma , valido de Phelipe III. que á su influxo puso alli la corte , y se mantuvo cinco años , pasando la Chancillería á Burgos , y la Inquisicion á Medina del Campo ; despues persuadieron al Rey no era muy sana , por la niebla que levantan los rios , y bolvió á Madrid , como dexamos yá referido.

Es abundante de pan , vino , carne , frutas regaladas , legumbres , hortaliza , aves , caza , ganados y pesca ; el clima es suave , fresco en Verano , y templado en Invierno ; su vecindario se reputaba por 14. mil familias , hoy tendrá 127. vecinos , muchos caballeros y nobleza , divididos en diez y seis Parroquias ; quarenta y seis Conventos de diferentes Religiones de Frayles y Monjas , y entre estos el grande de San Francisco , fabricado por el Santo año 1214. trece Hospitales , doce Ermitas y Colegios y doscientas Cofradias. Gobiernase por Corregidor , dos Tenientes y treinta y tres Regidores.

Sobre su fundacion hay varias opiniones , muchos quieren sea la antigua *Pintia* , distinta de otra de Galicia ; la mas recibida opinion es , que la fundaron los antiguos *Vaccéos* 714. años antes de nuestra Redencion ; la amplificaron despues los Romanos , despues quedó desierta , y de ellos tomó el nombre de *Pintia*. Don Alonso Fernandez de Madrid , Arcediano de Alcor , escribe la fundó un

Mo-

Moro, que fue señor suyo, llamado *Ulid*, á quien venció el Rey Don Ordoño de Leon, el que la ensanchó, y dió el nombre que tiene. No ha faltado Escritor que es de parecer, que como su sitio termina al Oriente con los pueblos Arevacos, á Medio-dia con los Carpetanos, á Occidente con Celerinos y al Norte con los Astures, y estos en sus diferencias y contiendas acudian á ella para sentenciar sus litigios, por esta razon la llamaron *Campo de Lid*, lo que me parece es lo mas cierto. Ultimamente la reedificó de nuevo, y cercó de muros el Conde Don Rodrigo Gonzalez Girón de orden del Rey D. Alonso el VI. su suegro año 1100. y tomó por armas tres Girones en escudo pagizo y campo sangriento atravesados, de que hoy usa, y al timbre corona; despues han acrecentado ocho castillos por orla. Alcanza dos leguas su jurisdiccion. Se tiene recibido tambien, que quien empezó la fabrica fue el Conde Don Pedro Anzures, dueño suyo, pero se puede conjeturar, que aquel la empezó, y este la acabó.

Aqui reside la Real Chancillería con su Presidente, diez y seis Oidores, dos Fiscales, quatro Alcaldes del Crimen, y los mismos de Hijos-dalgo, desde el año de 1442. con superior jurisdiccion desde el Tajo al Norte de estos Reynos. Tiene una Universidad insigne, que goza los privilegios de la de Salamanca, fundada año 1346. por Bulas del Papa Clemente VI. á instancia del Rey Don Alonso XII. de Castilla; cerca de ella, el ilustre Colegio mayor de Santa Cruz, con otros que la engrandecen. Tiene tambien Tribunal del Santo Oficio de la Inquisicion: es decorada con voto en Cortes; y celebrandolas en Ocaña D. Juan el II. año 1422. le otorgó titulo de *Muy Noble*: otros Reyes la han concedido grandes fueros y esen-



esenciones por leales servicios, que ha hecho esta ciudad, como la singular demonstracion de ardiente zelo en haver alistado dentro de su jurisdiccion 304. hombres para las guerras del Emperador Carlos V. La Santa Iglesia, fundacion del Conde Anzures ( donde dignamente yace ) se compone de seis Dignidades, veinte y dos Canonicatos, diez y ocho Racioneros, y alcanza su Obispado 132. Pilas Bautismales, que rentan á su Prelado 154. ducados. Fue antiguamente Colegiata; hizola Cathedral Clemente VIII. á 25. de Noviembre año 1595. á instancia del Rey Phelipe II. poniendo por su primer Prelado á Don Bartholomé de la Plaza, que lo era de Tuy, y al siguiente año la hizo ciudad.

Se han celebrado en ella tres Concilios, el primero, año 1137. el segundo, 1155. y el tercero, 1322. Y Cortes, Henrique I. año 1215. y 1217. ( decretando quedase legitima sucesora Doña Berenguela su hermana ) Sancho IV. en 1293. Fernando IV. en 1295. y 1307. Alonso XII. en 1312. 1322. y 1325. El Rey Don Pedro en 1351. Juan I. en 1384. Juan II. en 1440. Phelipe I. con Doña Juana su esposa, en 1504. y 1506. Carlos V. en 1517. 1518. y 1527. Phelipe II. siendo Principe, en 1537. y ultimamente Phelipe III. en 1548. Ha procreado muchos insignes varones en santidad, letras y armas. En ella fue degollado, por mandado del Rey Don Juan el II. á 5. de Julio año 1453. el exemplo de privados *Don Alvaro de Luna.*

En el de 1559. á 21. de Mayo, celebrandose en la plaza mayor Auto de Inquisicion, asistiendo á él el Principe Don Carlos con la Princesa Doña Juana su esposa, que gobernaba por ausencia de su hermano Phelipe II. se quemó entre  
otros

otros, por errores hereticos al Doctor *Agustin de Cazalla*, predicador del Emperador Carlos V. hombre de letras, pero mal aplicadas, por los errores en que miserablemente cayó.

Desde el Domingo de Carnestolendas 3. de Febrero de 1636. hasta el Martes todo el dia siguiente, fue esta ciudad teatro lastimoso en las inundaciones y avenidas de sus rios, que daban presagios de acabar con ella, causando tantos estragos, que el Monarca Don Phelipe IV. mostrandose hijo suyo, la relevó de tres quentos de maravedis por tres años de alcavala, tercera parte del donativo, y le hizo otras mercedes dignas de su Real benignidad.

### *Ciudad de Segovia.*

**E**N un espacioso valle á las faldas de unas montañas tomó planta la ciudad de Segovia, circundada al Norte del rio Eresma, al Medio-dia el arroyuelo Clamores, otro en medio, nombrado Frio, sobre quien está la memorable puente con treinta y seis varas de alto, 159. arcos en dos ordenes, y en partes tres. Goza sitio llano, sano y fresco en Verano, reparable en Invierno, por la mucha leña y carbon que dan sus montes. Está cercada de muralla fuerte, y se entra por ocho puertas.

Habitanla 8y. vecinos, algunos caballeros, nobleza, y mayorazgos, divididos en veinte y siete Parroquias; diez y seis Conventos de Frayles, y ocho de Monjas, varios Hospitales y Ermitas, siete plazas, quarenta y tres calles; hay veinte y cinco molinos, catorce batanes, y tres lavaderos de lana. Es fértil de pan, frutas, y otros regalos: se hace papel muy bueno, gran cantidad de finisimos



paños , de que provee diversas partes de Europa ; tiene inmensa copia de ganados , pues se hallan de registro mas de 2000. cabezas , y por consiguiente mucha lana , estimada de la mayor parte del Norte.

Fue fundada , segun graves Autores , por el Rey Hispán años del Mundo 2263. el qual fabricó el alcazar y puente ; pero algunos dicen , que la levantó Trajano ; otros , que Licinio Larcio Romano , siendo Pretór ; despues la poblaron Celtibéros Españoles año 755. antes de la Redencion , nombrandola *Segobrica* , en memoria de Segorbe en Valencia , y se corrompió *Segovia* , que suena en el Vasquence *casa honda ó sepultura*. El Licenciado Colmenares , que escribió su Historia con grande aplauso , refiere , que la cimentó Hercules Egypcio años del mundo 2303. con la referida puente , y que fue Colonia Romana ; cada uno siga su opinion , lo cierto es , que andando tiempo la destruyó Abderramen Rey de Cordova año 755. quedando muy limitada , hasta 923. que el Conde Fernan Gonzalez la ensanchó ; y ultimamente la reedificó el Conde Don Ramon en tiempo de Don Alonso VI. su suegro , año de 1088. subiendola á lo alto , como hoy está , cercandola de murallas , que permanecen al presente. Su primer Obispo , contando desde su restauracion , fue Don Pedro , de nacion Francés , y Hierothéo , discipulo del Apostol San Pablo , en el año de 64. del Nacimiento. La Santa Iglesia Cathedral , que es obra del Prelado Don Pedro , se labró en tiempo del Emperador Don Alonso VIII. de Castilla , pues aruinada por la guerra , levantó la que hoy permanece su Obispo Don Diego de Rivero ; y se acabó año de 1558. Se compone de ocho Dignidades , quarenta Canonigos , veinte Racioneros , al-

canzando el Obispado 438. Pilas Bautismales, que rentan á su Prelado 24y. ducados. Veneran por sus patronos á los Santos Frutos , Valentin y Engracia hermanos , sus naturales.

Tiene esta ciudad voto en cortes , y por armas su puente y una cabeza encima , que es la de Pompeyo el Grande , significando el trophéo , que consiguió en este pueblo , y al timbre corona. Entre las demás grandezas que la adornan , no es menos sus dos casas de Moneda , la una fabrica de Phelipe II. año de 1583. la qual quando trabaja , labra cada dia 30y. ducados de plata de moneda provincial. El Rey Don Alonso el XII. puso aqui año 1345. Regidores , con obligacion de juntarse con Corregidor ó Alcalde mayor los Lunes y Viernes de cada semana , para dar expedientes al buen gobierno de la Republica : permanecieron hasta el Rey Don Juan el II. año 1431. que vendió los dichos corregimientos para gastos de las guerras. Henrique IV. concedió en 1459. dos ferias cada un año de treinta dias francos ; la primera ocho dias antes de Carnestolendas ; y la segunda dia de San Barnabé : y concedió que los que viniesen á ella , no pudiesen ser presos por deudas , mientras durase. Otra feria ha sido instituída , que es la mayor , el 24. de Junio , no de poca fama en Castilla.

Aqui congregó Concilio nacional año 1166. D. Juan Arzobispo de Toledo , y han celebrado los Reyes las Cortes siguientes : Alonso *el Sabio* en 1252. y 1276. mandando poner en la sala de los Reyes (por eso asi llamada ) en el Alcazar , retratos de los Reyes antepasados , hasta su padre. Alonso XII. en 1347. promulgando grandes penas contra Ministros que se cohechasen. Juan I. en 1383. ordenando se dexase la Era del Cesar , usada en



España desde el Emperador Octaviano Augusto, y se contase en adelante por el Nacimiento de Christo nuestro Señor, sobre que hay 38. años de diferencia. El mismo, otras en 1386. y 1389. decretando asistiese á ellas la Chancilleria Real. Ultimamente las tuvo D. Juan Tabéra, Arzobispo de Toledo, en 1532. con orden del Emperador Carlos V.

La Religion Dominicana, en el capitulo general Napolitano año 1599. hizo al Convento de Santa Cruz de esta ciudad, como primitiva fundacion de su Patriarca en España, siempre observante y estudiosa, Universidad para su Orden, y que diese Grados y Magisterios. Quieren algunos Escritores fuese patria del Soldán de Egypto, que imperó año 1502. en tiempo de los Reyes Catholicos, á quienes embió Embaxada con Pedro Martyr. Otros afirman, que fue de Cuenca. Padeció esta ciudad gran calamidad en 25. de Agosto de 1543. con la avenida del rio; de modo, que pensaron sus moradores se arruinaba este pueblo. Perecieron muchas personas; derribó dos puentes, seis batanes, once molinos y 40. casas; cuyo daño se apreció en 500y. ducados: y el año 1598. á 26. de Febrero se declaró enfermedad contagiosa en ella, muriendo en seis meses 12y. personas; y de esto se originó la fiesta de San Roque, que guardan con voto en 16. de Agosto. A esta ciudad ha acrecentado mucho la proximidad de dos leguas llanas que hay del Real Sitio de San Ildefonso en el bosque de Balsaín, por el consumo de sus frutos y paños de sus fabricas. Tiene tambien grandes lavaderos de lana por el mes de Julio.

*Ciudad de Salamanca.*

**L**A ciudad de Salamanca, madre universal de las ciencias, muy ilustre, célebre y conocida por todo el mundo, tiene figura circular, está situada entre tres montes y dos valles, bien murada, con 68366. pasos de circunferencia, 13. puertas, 17. plazas, 162. calles, 54. casas, y magestuosos edificios: particularmente su plaza, que se está labrando de cantería, con estatuas y relieves, en acabandose, no tendrá igual. La adorna mucha nobleza, con veinte y cinco Parroquias, veinte Conventos de Frayles, once de Monjas, dos Recogimientos de Doncellas, catorce Ermitas, seis Hospitales, y veinte y cinco Colegios. Bañanla delicadas aguas del famoso rio *Tormes*, que dá regalada pesca, y afamada en sabor, calidad y cantidad: regando tambien fecundas huertas, hermoseanla vistosas salidas y apacibles recreaciones.

Gobiernala un Corregidor, con 1200. lugares de jurisdiccion: tiene voto en Cortes, feria á 8. de Setiembre, y mercado franco el Jueves de cada semana. Es abundantisima de regalado pan, vino, carnes, cazas, aves, y frutas. Labra á imitacion de Flandes muy buena tapicería. Ilustrala sobre todo la insigne Universidad, trasladada de Palencia por el Santo Rey Don Fernando III. año 1240. Despues D. Alonso XII. como á patria suya, la aumentó, y ennobleció con singulares privilegios: y suele haver de siete á ocho mil Estudiantes matriculados. Se regentan ordinariamente 75. Cathedras asalaríadas, produciendo eminentes hombres para los Tribunales y Prelacias. El Maestro-Escuela tuvo principio año 1334. las mayores se comenzaron á edificar el de 1415. Concediendola  
el



el Papa Alejandro IV. año 1255. fuese la quarta Universidad de las generales del mundo. confirmó y añadió sus Constituciones Martino V. ultimamente Eugenio IV. en el año 1442. Fundó esta ciudad (dice el Maestro Gil Gonzalez Dávila, y el Padre Ariz) el Capitan *Teucro*, hijo de Telamón, Rey de Salamina, isla en el mar Egéo, el qual fenecida la guerra de Troya, aportando en Galicia, entró la tierra adentro, y levantó esta ciudad, que llamó *Salamina*, en memoria de su patria, vulgarizado Salamanca, en los años del mundo 2790. Otros dán por fundador al ilustre poeta Homero quando vino á España, corriendo los años 34. del mundo, y porque fue natural de la misma isla, la puso el mismo nombre. Despues la ensancharon los *Vettones* 760. años antes del Nacimiento de nuestra salud. Dominandola Romanos, la amplificaron, y dieron por armas en escudo su puente sobre el rio, en medio un arbol, y adelante un toro y corona al timbre. La ganó el famoso Anibal Cartaginés, en cuya expugnacion se mostraron muy valerosas sus matronas defendiendola, segun refiere Plutarco. Con el tiempo quedó arruinada, y poblóla de orden del Conde Fernan Gonzalez año 934. un Moro llamado *Azeyfa*: y bolviendose á arruinar, la reedificó el Conde Don Ramon, con licencia de su suegro el Rey Don Alonso VI. año 1088. algunos atribuyen esto al Conde D. Vela año 1109. pero se presume fueron entrambos. Tres veces la recobraron de Saracenos: la primera, el Rey D. Alonso el Catholico en 748. Ordoño I. la segunda en 860. y la tercera el dicho Conde Fernan Gonzalez en 936. Predicó la Fé de Christo San Segundo, primer Obispo de Avila, año 50. de la Redencion. Consta su Cathedral ( que labró el referido Conde Don Ramón con li-

licencia de su suegro el Rey Don Alonso el VI. año 1088. y añadió á las armas que usaba , en campo de oro las quatro Barras Catalanas ) de diez Dignidades , 26. Canonicatos y 31. Racioneros: comprehende su Diocesis 240. Pílas Bautismales, que rentan 240. ducados á su Pastor. Hallase , que fue el primero Eleutherio año 589. Se han celebrado aqui seis Concilios y en el tercero de 1312. se trató de la extincion de los Templarios.

Tuvo Cortes el Rey Don Alonso el *Casto*, por causa de su sobrino Bernardo del Carpio ( otros quieren , que fue Don Alonso el III. año 867. ) y ultimamente D. Juan el II. año 1430. Padeció esta ciudad con la inundacion del río en 26. de Enero de 1626. que derribó quinientas casas y ocho Conventos , con muerte lastimosa de algunas personas. Será eterna la memoria y fidelidad de los Salmantinos , pues quando pasó el exercito Portugués el año de 706. para Madrid , formaron Compañias para cortar los pasos de la comunicacion con Portugal , lo que consiguieron , aclamando al Rey Phelipe ; alistandose tambien los Estudiantes , como milicias Urbanas , para defenderse de la opresion inopinada , que acababan de sacudir con semejante yugo , viviendo como soldados peritos , y cogieron una remesa de dinero , que embiaba la corte de Lisboa á sus Tropas.

#### *Ciudad-Rodrigo.*

**C**udad-Rodrigo , una de las vistosas , alegres y regaladas de España , está situada á quatro leguas de distancia de la raya Portuguesa , á orillas del río *Agueda* , que la abastece de regalada pesca , y fecundando sus campos , producen pan , hortalizas , ganados , cazas , aves y demas mantenimientos:



tos: está cercada de buenos muros, con nueve puertas, tres plazas, 54. calles, 64. vecinos, muchos caballeros, nobleza y mayorazgos, que se hallan repartidos entre ocho Parroquias. Tiene nueve Conventos de Frayles y Monjas, diez Ermitas y tres Hospitales: es gobernada por Corregidor, y 23. Regidores, siendo libre de pechos. Hace feria Miercoles segundo de Quaresma, otra antes de Pentecostés, y mercado franco los Martes de cada semana. Tiene por su patron á San Isidoro Arzobispo de Sevilla, y por armas en escudo tres columnas, encima de ellas estas letras; *C. R. O.* que suena *Ciudad-Rodrigo*, y corona al timbre. Fundóla el Rey Brigo por los años del mundo 2064. y la llamó *Merobriga*. Despues se mudò en *Augustobriga*, por el Emperador Augusto Cesar, que debió amplificarla y hacerla Municipio. Compruebalo una piedra antigua descubierta, asi escrita *H. P. C. A. T. S. INT. C. AVG. ET. F.* y conforme el M. Juan de Casasola, Premonstratense, que escribió la historia de esta Ciudad, quiere decir: *Hic pacis causa terminus sit inter Civitatem Augustam, & Fontem, &c.* Este, por causa de paz, sea termino entre ciudad Augusta y Fuente. Tambien la ensancharon los *Vettones* 760. años antes de la humana Redencion. Andando el tiempo, quedó desierta, y la pobló nuevamente el Conde Don Rodrigo Gonzalez Girón año de 1102. nombrandola *Ciudad-Rodrigo*. Arruinóse despues con guerras, y reedificóla D. Fernando II. de Leon año 1160. para defensa contra el Reyno de Portugal; poniendo cinco años despues en ella por Obispo á D. Fr. Pedro, Religioso del Monasterio de Sahagun: el primero que tuvo fue Domiciano, que asistió al Concilio Sardicense en Illyrio, celebrado en 347. aunque alli solo se llama: *Domicia-*

*us Episcopus civitatis Augusta.* Y aunque hay muchas Ciudades que gozaron en España semejante título, con todo, Garibay con gran fundamento quiere fuese esta: asimismo dice, que Domiciano fue primer Prelado de Badajóz, con que pudo ser de entrambas, ó haver dos de este nombre. Compónese esta Santa Iglesia de siete Dignidades, veinte Canonigos, y siete Racioneros, comprehendiendo su Diócesis 63. Pilas de Bautismo, que rentan á su Prelado 164. ducados.

En esta ciudad el Rey Don Juan I. teniendo guerras con Portugal año 1382. creó primer Condestable de Castilla á Don Alonso de Aragón, Marqués de Villena, Conde de Dénia y Rivagorza, hijo del Infante Don Pedro, y nieto del Rey D. Jayme II. de Aragón. Aquí celebró Don Juan II. año 1433. Cortes generales, ordenando varias cosas para el buen gobierno del Reyno. A 4. de Octubre de 1707. la recuperó bien disputada el Conde de Aguilar de los Portugueses, que la havian sojuzgado, en ocasion que marchaban para entrar en Castilla el año de 1706.

#### *Ciudad de Avila.*

LA ciudad de Avila, patria y concha de la mejor perla Santa Teresa de Jesus, yace plantada en la cumbre de un monte, á vista de las sierras del Pico, orillas del rio *Adaja*, en cuya ribera hay 17. molinos, y muchos batanes, haciendo el rio á esta ciudad fuerte é inexpugnable. Está cercada de murallas, que tienen de circunferencia 9075. pies, con 86. torres, 10. puertas, 127. calles, buenos edificios, nueve plazas, 44. vecinos, muchos caballeros, divididos en ocho Parroquias; diez Conventos de Frayles, siete de Monjas, nue-



ve Hospitales, diez y ocho Ermitas, y el Colegio de San Millán. Produce en sus cercanias pan, frutas, pesca, aves, miel, ganados, y una recreable alameda: es rica en tratos de paños, de que provee á varias partes: sana, apacible, fresca en Verano, y no muy aspera en Invierno; sus moradores tan caritativos, que han dexado para obras pias 109. ducados, distribuidos en huérfanos y necesitados, con mandas y disposiciones en muchas memorias muy propias de la caridad Christiana. Tiene voto en Cortes, Universidad en el Colegio de Santo Thomás, erigida de orden de los Reyes Catholicos por el P. Fr. Thomás de Torquemada, de la Religion Dominicana, Inquisidor General: que se empezó año 1482. y se perfeccionó en 1495. Amplificóla mucho mas Phelipe IV. en 1638. con nuevos privilegios. Hay en esta ciudad de tiempo muy antiguo el marco ó medida para el Reyno de Castilla, que dá ley á todas; y está obligada á darle quando faltáre, y se le pidan. Hace mercado Viernes de semana; feria á 1. de Setiembre, otra en 29. de Junio. Predicó la Fé San Segundo, primer Obispo suyo, discipulo de Santiago, año 66. Su Cathedral es de las mas suntuosas de España, compuesta de ocho Dignidades, veinte Canonicatos, y otros tantos Racioneros. Tiene este Obispado 537. Pilas Bautismales, que rentan al Prelado 249. ducados.

Los mas de los Historiadores atribuyen la fundacion de esta ciudad á Hercules Egypcio, Rey de España, por los años del mundo 2301. y antes del Divino Nacimiento 1660. y dicen la llamó *Avila*, voz Africana, que se interpreta lugar eminente; y puedese tambien decir por una de sus dos *Columnas* llamada *Abyla*. Pasados tiempos, la habitaron los Hebréos, que traxo Nabucho-Donosor

tor á España año 590. antes de la humana Redencion ; y tengo por mas cierto la nombraron *Avila* en memoria de otra en su patria á las riberas del Jordán , como consta de Josepho en sus *Antig.* lib.4. cap. 7. significando en aquel idioma lindero, raya , ó termino. Inclínanse otros á que fue Hercules Thebáno quien la fundó , y que teniendo un hijo llamado *Alcidio* de una señora Africana llamada *Abyla* , le dió el nombre en honor suyo á esta Ciudad. Finalmente hay quien diga la fundaron Fenices quando á Cadiz ; pero es mas probable lo que se dixo primero.

Era Colonia en tiempo de los Romanos , y estando desierta la mandó habitar el Rey D. Alonso el VI. al Conde Don Ramon año 1083. quien la cercó de muros que hoy permanecen , acabados en 1093. en cuyo tiempo tenia 6y. vecinos , la mayor parte Asturianos nobles. Intitulóse *Avila del Rey* , por haverse criado en ella ocultamente el Emperador de España Don Alonso VIII. defendiendole finos y leales vasallos en esta ciudad de la tyrana ambicion de D. Alonso VII. su padrastro , por cuyo motivo tomó por armas en escudo una torre , y un Rey en lo alto de una ventana ; baxo estas letras : *Avila del Rey* ; y por timbre una corona. No es de omitir una desatenta accion , indigna de la Española lealtad ( tan publica en tantas historias ) que sucedió en aquella ciudad á 5. de Julio el año de 1465. y fue , que los moradores en publico cadahalso despojando la estatua de Henrique IV. de las insignias Reales , levantaron por Rey á su hermano D. Alonso , que de alli á poco murió.

Celebróse aqui el Auto de Fé del año de 1491. para castigar los delinquentes en el martyrio , que dieron al Santo Niño de la Guardia , siendo pri-



mer Inquisidor General Don Fr. Thomás de Torquemada, y junto con él D. Fr. Hernando de Santo Domingo, el Doctor Pedro de Villada, el Licenciado Juan Lopez de Bobadilla, y el Bachiller Justo de San Sebastian, primitivos Inquisidores en España. Parece residió en ella á los principios el Santo Tribunal, de donde se trasladó á ciudad-Real, y de allí á Toledo.

Dos Cortes se han celebrado aqui en los años de 1273. por Don Alonso el Sabio, y por D. Juan el II. en 1420. Ha procreado esta ciudad á Doña Ximena Blazquez, digna de toda alabanza, esposa de Fernan Lopez, á la qual el Rey Don Alonso VII. dió privilegio, para que las hembras de su descendencia pudiesen votar, y gobernar como Varones, por las hazañas obradas en compañía de sus hijos y nueras contra el poder del Rey Moro Abdalá Alhacén, defendiendo con notable bizarría la patria.

Cinco veces la han conquistado á los Moros: Alonso el Catholico en 748. Alonso III. en 864. Ramiro II. en 915. el Conde Garci-Fernandez en 981. y la ultima el Conde Don Sancho en 992.

#### *Ciudad de Zamora.*

**N**O dexa de ser memorable en la Historia la ciudad de Zamora por la muerte alevosa, que dió Bellido Dolfos, traydor y fingido amigo del Rey Don Sancho II. de Castilla, en el año 1073. Está puesta sobre un tajo de peña en las riberas del caudaloso Duero, que tiene hermosa puente con dos torres, trescientas almenas, y diez y siete ojos: está cercada de fuertes muros, grande Castillo, en lo antiguo de mucha fortaleza: tiene diez puertas: es fertilissima de pan, vino, frutas,

tas, aves, ganados y pesca; la adornan 44. vecinos, muchos caballeros y gente noble, y veinte y quatro Parroquias, seis Conventos de Religiosos, ocho de Monjas, y seis Ermitas. Gobiernala Corregidor, y veinte y ocho Regidores; hace feria cada año el Martes primero de Quaresma, y mercado este dia de cada semana. Tienen por patronos á los Santos Atilano su pastor é Ildefonso Arzobispo de Toledo, cuyo sagrado Cuerpo yace en ella con grande veneracion. Goza preeminencia de voto en Cortes, y por armas en escudo plateado el rio con la puente, y en su primera torre una vanderá encarnada, al timbre corona. Predicó aqui la Fé de Christo San Esicio, discipulo del Apostol Santiago, por los años 66.

Sobre su fundacion hay varias opiniones: Marieta la atribuye á los Hebréos, que traxo Nabucho-Donosor años 590. Es cierto tuvieron alli una suntuosa Synagoga, preciandose haverles escrito S. Pablo la *Épistola ad Hebræos*. Don Antonio de Guevara, Obispo de Mondoñedo, afirma fue cimentada 733. años despues de Numancia, que es Soria, y esta (como alli veremos) lo fue antes de la humana Redencion 694. años. Escribe Marinéo Siculo se apellidó á los principios *Sisapona*; yo hallo con la misma voz otra en Andalucia: Florian de Ocampo la nombra *Sentica*, que mas seguramente compete á Simancas.

Dominada de Saracenos, la ganó el Rey Don Alonso el *Catholico* el año 748. y destruída del todo, la pobló despues en el de 904. Alonso III. Leonés, llamandola *Zamora*, segun el Arzobispo Don Rodrigo, á causa de que pasando en aquella ocasion una baca negra, á quien llamaban *Moras* los ganaderos, cierto criado del Rey, apartandola, dixo graciosamente: *Ze-Mora*; y por esto mandó



dó el Rey retuviera esta voz, y nombre el pueblo que reedificaban. Otros la llaman así por las piedras Turquesas que cria, dichas de los Arabes *Zamoras*.

Entrando Almanzór, Rey de Cordova, año 983. quedó destruída, y Fernando el *Magna* la restauró el 1053. Estando allí acompañado de Rodrigo Diaz de Bivár, llegaron Embaxadores de algunos Reyes Moros, con presentes para el dicho Rodrigo, y besandole la mano con mucha veneracion, le nombraron *Cidi*, que interpretado del Arabigo, quiere decir *Señor*; y de aqui le quedó el nombre de *Cid Campeador*, ó *Vencedor*.

Dexó esta ciudad el Rey Don Fernando á su hija la Infanta Doña Urraca: maltratada en adelante con guerras, la reparó el Emperador Don Alonso VIII. de Castilla, instituyendo Cathedral año 1119. ó 1124. por Bulas del Papa Calixto II. tio suyo; no falta quien diga puso por primer Obispo á Don Bernardo, que despues fue Arzobispo de Toledo: Rodrigo Mendez de Silva trae por mas probable, que á D. Geronimo, Obispo tambien de Valencia. Al presente consta de nueve Dignidades, veinte y quatro Canonicatos, y doce Racioneros. Contiene este Obispado 250. Pilas Bautismales, que rentan á su Pastor 28y. ducados. Refiere Garibay se trasladó de Toro, reynando Don Sancho I. el *Gordo*, el de 960.

Aqui celebró Cortes la Reyna Daña Maria, madre de Don Fernando IV. año 1302. Henrique III. puso en ella su Corte algun tiempo. Armóse caballero en el Templo referido Don Alonso Henriquez, Primero de Portugal, año 1125. antes de subir á la Régia dignidad, tomando del Altar mayor la insignia militar, como acostumbraban antiguamente los Reyes.

Sábado 1. de Junio , año 949. á la hora de Nona , salió una llamarada de fuego arrebatadamente del mar Oceano , que haciendo graves daños, entre otros lugares alcanzó á este , y quemó un barrio , con otros perjuicios, que la arruinaron mucho no sin grande espanto.

*Ciudad de Osma.*

**E**N un apacible y estendido llano á las faldas de una cuesta yace la ciudad de Osma cercana al caudaloso Duero , regada tambien de los rios Avion y Uzero , que la proveen de regalada pesca : no tiene al presente sino ochenta vecinos, pues la principal poblacion , que es villa llamada *Burgo* , está de la otra parte como á un tiro de ballesta , en un valle , atravesando por medio una puente. Tiene vistosos jardines , huertas y hermosos edificios ; está cercada de muralla con quatro puertas , fabrica de D. Pedro de Montoya , Obispo de ella , año 1460. que la habitaban doscientos vecinos : tiene tres plazas , once calles , un Convento de Religiosos Carmelitas , y la Cathedral , que sirve de Parroquia. Es muy fertil de pan , caza y aves : usa por armas , en plateado escudo , un castillo y Rey encima. Tiene dos mercados francos Miercoles y Sabado de cada semana , es libre de pechos : ilustra la célebre Universidad , que fundó su Prelado Don Pedro de Acosta , Portugués año 1550. y el Obispo tiene en ella la jurisdiccion temporal. Predicó la Fé Catholica San Saturnino.

Fundaronla los Arevácos , antiguos Españoles Celtiberos por los años del mundo 3040. nombrandola *Uxama* , voz que en Vasquence suena *Madre vacía*. En tiempo de los Romanos la mandó sitiar Pompeyo Magno por su Capitan Atracio:



nio : defendieronse los de dentro quanto pudieron, y apretando el cerco entró, y la destruyó. Estando en el dominio de los Moros, la conquistó el Rey D. Alonso el *Catholico* año 755. Arruinada con guerras, la pobló Gonzalo Tellez de orden de su hermano el Conde Fernan-Gonzalez, año 950. Bolvió á poder de los Barbaros, y restauróla el Conde Don Sancho de Castilla año 1012. ultimamente el Rey Don Alonso el VI. el de 1083. y la mandó reedificar á un caballero llamado Alvaró Bermudez ó Muñoz, compañero del Cid, instituyendo en ella Silla Obispal, donde puso D. Bernardo, Arzobispo Toledano, por su Pastor á Pedro de Osma, Francés, que veneran por su patrono, y fue Arcediano de su Iglesia. Componese de diez Dignidades, diez Canonicatos, y doce Racioneros; alcanzando su Obispado 405. Pilas Bautismales, que rentan al Prelado 26j. ducados.

Los naturales cuentan por tradicion, que habiendose aparecido la Virgen á un pastor en el sitio donde hoy se vé el Burgo, se levantó una Ermita con este motivo, y se hizo la poblacion con el tiempo, como queda referido.

#### *Ciudad de Cuenca.*

CONFINANTE á la Celtiberia en un collado alto é inexpugnable se mira magestuosamente sentada en una empinada colina, principiando su poblacion en una llanura, y remontandose hasta hacer punto en la cumbre, la ciudad de Cuenca, que bañan los rios Xucar (voz Arabiga, que dice *dulces aguas*) de una parte, y de la otra Huescar, vestidas sus riberas con mucha amenidad de jardines y huertas. Es la subida dificultosa, con angostas calles, artificiosas fuentes, traídas de los cer-

cercanos montes , no muy lejos del nacimiento del Tajo , Xucar , Cabriél y Turia , por lo que es abastecida de regalada pesca , produciendo sus campos pan , cazas , mucho ganado , aves y blanquísima miel. Se labra papel fino y paños. Tiene casa de Moneda , Estudios generales , y Tribunal del Santo Oficio , trasladado de Sigüenza : habitanla 24300. vecinos , con nobleza y mayorazgos , divididos en catorce Parroquias ; ocho Conventos de Religiosos , y seis de Monjas ; es gobernada por un Corregidor y veinte y cinco Regidores.

Quieren algunos fuese fundacion de Hercules ; otros de los Lesbos por los años 687. antes de la humana Redencion , llamandola *Concava* ó *Concana*, que suena *Concha reforcida* , aludiendo á su forma , y vulgarizado *Cuenca*. Florian de Ocampo quiere la cimentaron los Celtibéros á los 3031. años del mundo , y 930. antes de la humana Redencion ; haviendo tambien quien dice se nombró *Anitorgis* , voz interpretada cosa *alta* ó *eminente*. Mariana la atribuye á los Moros. Ganóla primera vez el Rey Don Alonso el VI. de Castilla en el año 1106. y perdiéndose , la restauró Don Alonso IX. en el de 1177. dia de San Matheo á 21. de Septiembre, duró el cerco nueve meses , y mandó poblarla de Christianos Estremeños.

Don Rodrigo Ximenez , Obispo de Osma , á la sazón hallándose en esta conquista , consagró Cathedral la Mezquita mayor , trayendo Canonicos de su Iglesia , trasladando la silla de Valéra ( que dista muy poco ) en virtud de Bulas del Sumo Pontífice Lucio III. año 1183. Garibay dice , que en el mismo año por concesion del Papa Alexandro III. poniendo por su primer Pastor á Don Juan Yañez natural de Toledo , descendiente de los Mozarabes de esta ciudad , cuya Cathedral se com-



pone de trece Dignidades, veinte y seis Canonizados, y veinte y dos Racioneros; alcanzando su Diócesis 354. Pilas Bautismales, que rentan á su Prelado 608. ducados.

Tienen por su patrono á San Julian, Obispo y natural de ella; y se glorian sus moradores de tener su santo Cuerpo integro en la parte de la Epistola de la Santa Iglesia, que es una de las mas singulares de España.

Concedióles el dicho Rey D. Alonso grandes privilegios, particularmente voto en Cortes, y por armas en escudo roxo una estrella plateada, sobre un dorado caliz, y al timbre corona; y en memoria de tan señalada victoria y conquista, mandó levantar los muros. Henrique IV. la hizo libre, esenta y franca año 1465. á instancia de Don Andrés de Cabrera, hijo de ella y su Mayordomo; lo que luego confirmaron los Reyes Catholicos D. Fernando y Doña Isabél año 1476. otorgandole que en adelante se apellidase *Muy Noble y muy Leal*. Yá dexamos advertido en la descripcion de Segovia, que segun algunos escriben, fue de esta ciudad el Gran Soldán de Egipto, y otros muchos eminentes hombres en letras y armas. Es cabeza del partido de su Provincia, compuesta de 453. poblaciones; su Obispado uno de los quatro principales: tiene 32. leguas de largo, y 29. de ancho; otra ciudad, que es Huete; 114. villas y 255. aldeas. Hay famosas carreterías en toda esta tierra. En la guerra del principio de este siglo, en que fue tan combatida de infortunios nuestra España, el año 1706. dia 11. de Agosto no estuvo esenta esta ciudad, en donde entraron tropas Inglesas, comandadas por el Teniente General *Hugo Vvildham*, á quien desde Madrid destacó el Marqués de las Minas. No se puede negar la lealtad y bizarría de sus na-

turales , que la defendieron , no teniendo tropa, aun mas de lo regular , sufriendo el fuego de la artillería ; pero cedieron á superior fuerza. Ocuparonla y la guarnecieron mas de 24. hombres Ingleses y Portugueses hasta el dia 10. de Octubre del mismo año , que bloqueada de muchos dias por las tropas Españolas ( las que no dexaban entrar viveres ; y lo que es mas , rompieron todos los aqueductos , y quitaron el agua , que llegó á valer dentro de la ciudad mas ( que el vino ) fue entregada al dominio de su legitimo dueño ; cuya empresa logró el Comandante Don Gabriél Hesio, á quien el Duque de Beruvick destacó del exercito para tomar á Cuenca.

#### *Ciudad de Astorga.*

**A** Orillas del rio Juerto , en una amena llanura , se levanta la ciudad de Astorga , con fuertes murallas , 800. vecinos , gente noble , divididos en ocho Parroquias , quatro Conventos de Frayles y Monjas , 16. Ermitas , nueve Hospitales , proveída de todo mantenimiento , produciendo pan , vino , ganados , caza , aves y pesca. Hace mercado Miercoles de cada semana. Tiene por armas en escudo una rama de roble , que significa fortaleza , por la que siempre tuvo. Fundóla *Astir* ó *Astur* , Capitan Griego , viniendo á España quando dexaron destruída á Troya el año del mundo 2794. imponiendola su nombre , que corrompido quedó en *Astorga*. Florian y Garibay con otros afirman , que *Astirios* , Gallegos , la fundaron año 279. que es lo mas cierto. Dominada de los Romanos , fue Convento Juridico y Chancillería con jurisdiccion sobre doce pueblos. Aqui estuvo Oétaviano Augusto , y la apellidó *Asturi Au-*



*gusta*: Nerva tambien residió en ella.

Quando Vvitiza Rey Godo derribó los muros de todas las ciudades de su Reyno, reservó estos por bellos y hermosos, y asimismo los de Toledo y Leon.

Conquistóla de Moros nuestro esclarecido Pelayo año 728. y segunda vez Don Alonso el *Catholico* en 747. fabricando la Iglesia mayor, una de las primeras despues de la restauracion de España. En sus continuas guerras fue arruinada, y el Rey Don Ordoño I. la reedificó año 851. obra que encargó al Conde Don Gastón. Ultimamente el Conde Don Henrique, tronco glorioso de los Serenissimos Reyes de Portugal, que la honró mucho, murió en ella año 1112. Aqui celebró Cortes Ramiro II. de Leon año 934. quitando de Simancas la Silla Obispal; y en el de 946. mandó juntar Concilio, asistiendo su Pastor Salomón, y se instituyeron muchas cosas de la Religion, para el culto Divino. Predicó la Fé el Apostol Santiago, dexando por Prelado á Efrén, discipulo suyo. La Cathedral se compone de catorce Dignidades, cinquenta Canonicatos y diez Raciones: alcanza su Obispado 913. Pilas Bautismales, que rentan á su Pastor 104. ducados. Concedióla tambien el Rey Don Alonso el VI. de Castilla grandes privilegios. Es cabeza de Marquesado, merced otorgada por Henrique IV. á D. Alvaro Perez Osorio, Conde de Trastamara y Villalobos por sus grandes servicios: y permanece en su casa.

#### *Ciudad de Palencia.*

**B**Aña el cristalino rio Carrion ( que antiguamente se llamó Nubis) á la ciudad de Palencia, plantada en un llano espacioso con altos mu-

muros , nueve puertas y suntuosos edificios , con buenas salidas á deleytables bosques y vistosas huertas. Produce este territorio mucho pan , vino , frutas , ganados , caza , aves y pesca. Es habitada de 38500. vecinos , muchos caballeros y nobleza , y mercaderes de caudalosos tratos : labranse buenos cobertores. Dividese en cinco Parroquias , los mismos Conventos de Frayles , ( y se lee Gramatica , Philosophia y Theologia en el de San Pablo de Dominicos ) seis de Monjas , dos Hospitales , y once Ermitas. Hace mercado Jueves de cada semana , por merced del Emperador Carlos V. Feria á 2. de Setiembre ; y tiene por armas en quarteles escudo , dos Cruces floreadas , con dos torres contrapuestas. Predicó aqui la Fé el Apostol Santiago , dexando por primer Obispo á San Nestór , su discipulo , martyrizado en Peñiscola por los años de 60. y mas adelante lo fue San Antolin , Francés , año 308. pero Don Francisco de Sandoval afirma ser Español , hijo y patron suyo. Ilustraronla florecientes Escuelas , instituidas por el Rey Don Alonso IV. de Castilla año 1209. en donde cursó aquel lucero y antorcha de la Iglesia Santo Domingo de Guzmán : las trasladó á Salamanca el año de 1240. el Rey Don Fernando el III. cuyos solares resplandecen con insignes estudios de Latinidad , Humanidad y Rhetorica ; donde hay cinco capacisimas Aulas para un Preceptor y quatro Repetidores , y la frecuentan casi mil Estudiantes.

Su fundador fue Palatuo , Rey de España en los años de la Creacion 2655. nombrandola *Palancia* , que á poca corrupcion quedó *Palencia* ; muy conocida del Imperio Romano , porque valerosos sus ciudadanos desbarataron á los celebrados Emilio Lépedo , Lucio Lúculo , Scipion Afri-



Africano, y Pompeyo el Magno; de cuyo tiempo se halló en un edificio arruinado año 1522. una pila de piedra con 123. monedas de metal. Por los años de 450. creciendo los raudales de su río, sumergieron la ciudad, por oracion de Santo Toribio, en venganza del favor que daba á los Hereses Priscilianistas; y permaneció desierta hasta el año 1032. que la pobló Don Sancho *el Mayor*, Rey de Navarra, quando milagrosamente descubrió la cueva de San Antolin, siguiendo un Javalí. Cercóla de fuertes muros, concediendola grandes privilegios; cuyo exemplo imitó tambien Fernando *el Magno*, Rey de Castilla, hijo suyo, y restituyó la Silla, poniendo por Obispo á Don Ponce, natural de Francia. Henrique IV. hizo Conde de Pernia á Don Gutierre de la Cueva, su Prelado, cuyo titulo gozan sus sucesores, los quales acostumbran, al entrar en la posesion en esta ciudad, venir sobre un caballo blanco, con espuelas doradas, ropa rozagante de grana carmesí, una calza colorada, y otra negra, sombrero de lo proprio, orlado de verde, el brazo derecho armado, y acompañado de la mayor nobleza. Compone su Santa Iglesia de 13. Dignidades, 80. Canonigos, y 24. Racioneros: alcanza su Diocesis 881. Pilas Bautismales, que rentan á su Prelado 249. ducados. Se han celebrado aqui cinco Concilios, y cinco Cortes generales en tiempo de los Reyes Don Alonso VIII. Fernando IV. D. Alonso XII. Juan el I. y Carlos V. en 1523. á quien concedió el Reyno por tiempo de tres años 4009. ducados para sus guerras. Fueron sus matronas dignas de memorables elogios, pues como valerosas Amazonas, desvarataron exercitos Ingleses, que tenían la patria estrechamente sitiada quando las guerras del Rey Don Pedro: accion bien remunerada por

por el Rey Don Juan el I. que las concedió usasen vanda de oro sobre los tocados, como caballeros.

*Ciudad de Sigüenza.*

**L**A ciudad de Sigüenza está situada en un montecillo, no lejos de donde se dividen los Reynos de Aragon y Castilla, á orillas del rio Henares, que nace cerca en ciertos campos abundosos de heno, de donde le previno el nombre antiguo *Tagonio*. Está adornada de suntuosos edificios, buenas calles, pero asperas y elevadas; muchas fuentes, y cercada de murallas, con siete puertas, un alcazar y palacio del Obispo. Tiene 27. vecinos, nobleza y caballeros, divididos en tres Parroquias, dos Conventos de Frayles, otro de Monjas, tres Colegios, dos Hospitales y siete Ermitas. Pone por armas en escudo partido de alto á baxo, á mano derecha un Castillo sobre peñas; á la izquierda una aguilá coronada, asiendo con las uñas un hueso, las quales afirman sus moradores conservan asi desde el tiempo de los Romanos. Es fertil de pan, ganados, caza, aves, frutas, miel, algun vino, y particularmente de famosas hortalizas; rica de tratos y mercaderes: algo fria, pero muy proveída de carbon y leña. Gobiernanla 2. Alcaldes y 3. Regidores, siendo uno de ellos precisamente un Canonigo de su Santa Iglesia. Tuvo por primer Obispo á Protogenes, corriendo los años de 589. Salazar de Mendoza dice, que á S. Gerardo, Arzobispo Bracarense. Componese de 14. Dignidades, 48. Canonicatos y 126. Racioneros: alcanza su Diocesis 516. Pilas Bautismales, que rentan á su Prelado 700. ducados. Venera por patrona á Santa Librada y sus ocho hermanas. Hace dos mercados, Miercoles y Sabado; y feria



á 15. de Agosto. Ilustrala Colegio mayor y buena Universidad, instituída año 1471. por su Arce-diano Juan Lopez. Acerca de su fundador hay varias opiniones; los mas dicen ser de Hercules.

Al cabo de algunos siglos quedó desierta, y se pobló despues que entró el famoso Anibal en la celebrada *Sagunto*, quando mandó arrasarla, y pasar á cuchillo todos sus ciudadanos, por aliados del Imperio Romano; de cuyas sangrientas manos escaparon pocos, y los que huyeron amedrentados, se acogieron á los montes en compañía de sus mugeres y hijos; y llegando á este parage, se establecieron nuevamente en él 217. años antes del Nacimiento, apellidandola en memoria de su desgraciada patria *Saguncia*, que alterado con el tiempo, se mudó en *Siguenza*; no obstante lo repugna Florian de Ocampo, pero concuerdan en esto los mas Chronistas; y Morales cree, que la antigua *Saguncia* estaba en Villa Vieja media legua de *siguenza*.

Entrando los Moros en España la dominaron mucho tiempo hasta los años de 1104, ó 1106. que la conquistó el Rey D. Alonso el VI. de Castilla. Erigió Iglesia Cathedral en ella Don Bernardo, Arzobispo de Toledo, y puso por Obispo á Bernardo, de Nacion Francés, Monge de San Benito; su Prelado es Señor tambien en lo temporal. Este Obispado que es uno de los quatro principales, se divide todo en diez Arciprestazgos: *Siguenza* tiene 60. pueblos; *Medina-Cæli* 70. *Molina* 80. *Almazán* 50. *Ayllón* 35. *Atienza* 50. *Cifuentes* 40. *Berlanga* 20. *Caracena* 20. y *Ariza* en Aragon con 18. que componen 500. Parroquias en 450. poblaciones. Nombra el Obispo los Alcaldes de los dos estados, con ocho Regidores para el gobierno suyo.

*Ciudad de Calahorra.*

**L**A ciudad de Calahorra, célebre patria del eló-  
quentísimo Quintiliano, está plantada en un  
collado en los confines de los Reynos de Aragón  
y Navarra, á orilla del rio Cidazo, y cercana al  
caudaloso Hebro, que la proveen de regalada pes-  
ca, fecundando sus dilatados campos, que produ-  
cen pan, vino, aceyte, frutas, hortalizas, cazas,  
aves y mucho ganado. Está cercada de murallas,  
con quatro puertas para el comercio de 24600.  
vecinos que tiene, entre ellos muchos caballeros y  
nobleza, divididos en tres Parroquias, dos Con-  
ventos de Frayles, uno de Monjas, ocho Ermitas  
y quatro plazas. Hace mercado Jueves de cada sema-  
na, y feria de quince dias por el mes de Mayo. Ve-  
nera por sus patrónos á San Hemeterio y Zeledo-  
nio, martyrizados en ella el año 300. de la hu-  
mana Redencion. Gobiernala Corregidor y Regi-  
dores. Aqui residió algun tiempo la Santa Inqui-  
sicion, que se trasladó á Logroño el año 1572. á  
instancia del Rey Phelipe II.

Fué su primer Pastor Silvano por los años de  
464. Componese esta Cathedral de ocho Dignida-  
des, doce Canonicatos, y otros tantos Racione-  
ros; alcanza este Obispado 1413. Pilas Bautisma-  
les, que rentan á su Prelado 184. ducados. Trasla-  
dóle á Santo Domingo de la Calzada año 1236. su  
Obispo Juan Perez en tiempo del Rey Don Fer-  
nando III. de que se originó entre estas dos ciu-  
dades competencia sobre la primacia, y se decre-  
tó quedasen igualmente unidas las dos Cathedrales  
con un mismo Pastor.

Cimentó esta ciudad Tubal en los años del mun-  
do 1840. y antes de la humana Redencion 2121.



aunque el Obispo de Girona la atribuye á Palatuo, Rey de España. Entrando en ella á fuerza de armas Anibál Cartaginés, como confederada de los Romanos, cuentan halló en ella un raro prodigio, dos brazos desnudos con espadas, sin vér los cuerpos, combatiendose tan reciamente, que las armas centelleaban fuego: desde entonces las tomó por armas esta ciudad, y al timbre del escudo una muger armada, que la representa: en la mano derecha espada desembaynada, y en la izquierda empuñando medio brazo humano ácia la muñeca, con esta letra: *Prævalui in Carthaginem & Romam. Prevaleci contra Cartágo y Roma*: originado de encontrar cierto viejo caído en la calle, á quien preguntó por los ciudadanos, y respondióle haver perecido de pura necesidad, mostrandole el referido brazo humano con que se sustentaba. Corriendo tiempo, la cercó tambien fuertemente Afranio, Capitan de Pompeyo Magno, 70. años antes del Nacimiento de Christo, y se defendieron velerosamente los ciudadanos, hasta rendirse de hambre, de que quedò el proverbio: *Hambre de Calahorra*; por cuya razon mandó Julio Cesar se apellidase *Julia*, la que antiguamente *Calagurris Fibularia*, á diferencia de la *Nasica* en Aragón, hoy *Loarre*. Este esclarecido heroe llevó de aqui guardia para su persona, como tambien Augusto Cesar.

Dominaronla los Moros, hasta que la ganó el Rey Don Ramiro I. de Leon año de 844. pasada la memorable batalla de Clavijo. Reynando en Castilla Fernando el *Magno*, y en Aragón Ramiro I. su hermano, año 1054. pretendiendo estos cada uno para sí el derecho de ella, se remitió al de las armas en campal desafio, saliendo por Castilla el Cid, y por Aragón Martin Gomez, gran

caballero, á quien algunos le apellidaban el Conde; fue este vencido, y así incorporada á la corona de Fernando, Rey de Castilla; mereciendo este triunfo al brazo arrogante y nunca vencido del memorable caballero Rodrigo Diaz de Bivár, llamado el *Cid Campeador*.

*Ciudad de Santo Domingo de la Calzada.*

**Y** Ace la ciudad de Santo Domingo de la Calzada en un deleytable llano, cercada de muros torreados, grande foso, y con seis puertas, á orilla del rio Laglera, que tiene una hermosa puente, fabricada por San Juan de Hortéga año 1170. Es fertil de frutas, aves y pesca. Habitanla 11600. vecinos con familias de conocida nobleza; tiene una sola Parroquia, un Convento de Frayles, otro de Monjas, cinco Ermitas y un Hospital. Son sus armas en escudo cierto arbol verde, que le cruza una hoz de segar, entre un gallo y una gallina, memoria del notorio milagro sucedido con el Francés Peregrino. Dos ferias y mercado los Sabados.

Floreciendo en la provincia de Rioja Santo Domingo de la Calzada, segun Marieta, natural de Vitoria, años 1106. le dió este sitio el Rey Don Alonso VI. de Castilla, para edificar Iglesia en nombre de nuestra Señora; murió el Santo Miercoles 12. de Mayo, tres años despues, quedando en ella su sagrado Cuerpo sepultado. De allí á poco tiempo el Rey D. Alonso VII. y I. de Aragón por particular devocion mandó al Abad Sancho poblase este circuito, dandole el apellido del Santo, año 1125. Imperando en España el Rey D. Alonso VIII. año 1137. se declaró, que dicha Iglesia pertenecia á la de Calahorra, en cu



yo tiempo se amplificó esta ciudad á instancia del Obispo Don Sancho ; y concurriendo cierto caballero del apellido de Naxera , movido de los milagros , levantó un Lugar nombrado *Burguete* ( hoy *Margubete* , y *Burgo de Santo Domingo* ) unido á la Cathedral. Tiene dilatada calzada , y privilegio del Emperador para gozar de los pastos y aguas comunes con las demás villas comarcanas , y tambien el arroyo de Fayola , otorgado á 5. de Noviembre año 1141.

Hizola Cathedral Don Rodrigo , Obispo Calagurritano en 1180. y se pusieron diez y seis Canonigos , trasladando la Silla de Naxera , sobre lo qual hubo contradicciones , que cesaron con amparo del Rey Don Alonso IX. quedando Colegiata , hasta unirse con Calahorra año 1234. ó 1236. como quiere el M. Gil Gonzalez , por motivo del Obispo Don Juan Perez , y Bulas del Papa Gregorio IX. Se compone esta Iglesia al presente de quatro Dignidades , ocho Canonigatos , y los mismos Racioneros.

#### *Ciudad de Soria.*

**L**A ciudad de Soria , antiguamente Numancia , bien celebrada en historias por terror y espanto del Imperio Romano , y de inmortal fama por sus invencibles ciudadanos , está plantada cerca del caudaloso Duero , que sale de sus sierras ; sobresale en un desigual collado , entre asperos montes de pinares , que hacen difícil su entrada : es abastecida de todos mantenimientos ; produciendo pan , pesca , cazas , hortalizas , alguna fruta , y copiosísimo ganado , de que es su principal trato. Tiene 24500. vecinos , doce linages nobles muy antiguos , y trece Parroquias , una de ellas Colegia-

giata de San Pedro: siete Conventos de Religiosos, quatro de Monjas, veinte y tres Ermitas, y quatro Hospitales; voto en Cortes, y por armas en escudo plateado una puente, torre al medio, y encima cierta cabeza de Rey, con corona al timbre, y en la orla dice *Soria*.

Gobiernala un Corregidor, y 17. Regidores con jurisdiccion en 366. lugares. La fundacion de esta ciudad, segun el Obispo Don Antonio de Guevara, y el Padre Ariz, fue de Numa Pompilio, segundo Rey de Romanos, dandola su nombre; ó de algun capitan ó confederado suyo, queriendole hacer este obsequio por el año 18. de su Reynado, y 58. de la amplificacion de Roma por Rómulo y Remo, que corresponde á 694. antes del Divino Nacimiento. Despues de esto debió de ser arruinada, porque consta la poblaron Celtibéros año 270. ó 308. segun Salazar de Mendoza. Hay tambien quien diga, dieron principio y nombre á ella los Numidas Africanos, ayudando á los Carthaginenses en las guerras de España, llevado mas de la etymologia, que de fundamento alguno; otros la atribuyen á los Arevácos, corriendo los 920. años del Mundo; pero es mas verosimil lo primero, á que se inclinan los mas de los Escritores. Adelante la destruyó el gran Scipion Africano, sin gozar despojos, porque los valerosos Numantinos, despues de memorables hechos en defensa de la patria, apretadamente sitiados, quisieron antes dár en manos de la desesperacion, que en las de sus enemigos, á quienes bebian la sangre: y asi quemaron sus thesoros, matandose despues unos á otros, sin quedar ninguno: y quando entró, no halló cosa con que triumphar en Roma, que era lo mas que deseaban estos capitanes; y exclamando, dixo: *O bienaventurada Numancia,*  

*pues*



*pues permitieron los Dioses te acabases tú misma , para que no te venciesen!* Afirman graves Escritores, que nunca el pueblo Romano recibió tanto daño, perdió mas gente , gastó mas dinero , ni padeció tanta afrenta como en esta empresa : y con razon, pues solos 4y. Numantinos sin muros , ni baluartes , por espacio de catorce años se defendieron contra 40y. Romanos. Permaneció desierta hasta el año 1119. de nuestra Redempcion , en que el Rey Don Alonso I. de Aragon y VII. de Castilla , mandó poblarla nuevamente , á cargo de un caballero llamado Fortún Lopez , á cuya sazón se apellidó *Soria* , de quien esta familia descien- de. Dicen , que tomó este nombre la nueva ciudad de un Castillo que tenia , nombrado *Oria* , de- baxo del qual habitaban ciertos ganaderos , y que por esto la llamaron *Soria* : etymología mas pro- pria , que la de Sandoval , traída de una Ermita dicha *Santa Oria*. El Rey Don Fernando IV. de Castilla estando en Burgos á 2. de Abril año 1303. dió privilegio para que sus caballeros y escuderos no sean obligados á salir en exercito , donde no vaya la Persona Real , ó el Principe heredero. Aquí celebraron Cortes Fernando II. de Leon : el Rey Don Juan I. de Castilla en las del año 1380. decretó entre otras cosas , anduviesen las mancebas publicas diferenciadas de mugeres honestas y hon- radas , poniendose un pedazo de paño colorado de tres dedos de ancho sobre el tocado de la cabeza.

Es digno de no pasar en silencio el amor , leal- tad y constancia con que toda esta provincia dió muestras del afecto grande , que tenia á su Rey. Por el año de 1710. despues de la fatal batalla de Zaragoza , creyeron los Alemanes estaba conquis- tada la España : el Archiduque Carlos de Austria tenia consejos de guerra con sus Generales , para de-

determinar á donde se debia encaminar el exercito: unos querian á Navarra, para impedir los socorros de Francia por Pamplona; otros, acabar con las pocas plazas que quedaban en Cataluña: y en fin, resolvieron entrar en Castilla, y tomar asiento en la Corte, como lo executaron. En tan lamentable situacion, havia recogido el Marqués de Bay con gran cuidado las reliquias del vencido exercito que unicamente constaba de 74. hombres y puestas en esta ciudad con el Teniente General Don Manuel Sello, recogidas algunas partidas, se hallaron en la primera revista 94. infantes, mantenidos á expensas de esta Provincia. Admirará á la posteridad el zelo de los Reynos de Castilla, que mostraron en esta ocasion su inclinacion, pues á porfia, estimulados de la desgracia y malos sucesos de la Corona de Aragón, ofrecian sus bienes y vidas para reparar semejantes daños, haciendo levas y mirandolo como causa comun; á nadie amedrentó el infortunio, antes estimuló la lealtad, aumentandola con excesos tales, que jamás se pudo creer; pues si se huviera de tratar directamente de esto, se pudiera formar cumplida historia de la fidelidad de cada pueblo. El Rey Phelipe con Decreto de 7. de Setiembre mandó pasar la Real familia y los Tribunales á Valladolid. Apenas marchó con su exercito el Archiduque Carlos para Madrid, y dexó á Aragón, quando los nuestros ocuparon las avenidas, quitando la comunicacion con Barcelona. Luego que entró en Castilla el exercito enemigo, no daba paso que no fuera un infortunio; y para que le dieran la obediencia, empleó el mayor rigor, tanto, que se halló en un lugar, que llaman *Tartanedo*, un lienzo echado en un rincon de una casa con seis formas consagradas bañadas con sangre, el qual muchas veces lavado, no ha dexado las



señales, que se conservan con gran devocion, de que hay un tratado escrito.

Estando en Madrid yá el enemigo, todo el cuidado de Starhemberg era aguardar á los Portugueses, para que unidos atacasen las tropas del Rey Phelipe, que mandaba el Duque de Bandoma, quien dió tales disposiciones, que jamás lo consiguieron.

No es creíble para los venideros siglos, que en cinquenta dias juntase el Rey 22y. soldados vestidos, por el cuidado del Conde de Aguilar, exercito todo de Españoles, que es cierto que él fue el que restauró y afirmó en el Trono al Rey Phelipe de Borbón nuestro Señor, con la funcion de Brihuega, batalla de Villa-Viciosa, y la restauracion del Reyno de Aragón y Valencia, pues decayeron de animo los Catalanes, y quedaron desengañados los coligados contra la España con esta accion, digna de quedar puesta en laminas de bronce para la posteridad.

#### *Ciudad de Toro.*

**E**Stá la apacible ciudad de Toro, dignisima patria del Rey Don Juan el II. de Castilla, puesta en los cristalinos raudales del Duero, que bate sus muros y torres. Tiene siete puertas y un puente de maravilloso arte; las aguas del rio riegan dilatados campos, huertas y jardines, y la hacen fértil de pan, generosos vinos, ganados, pesca y frutas; tanto, que provee varios lugares de sus cercanías. Es saludable su temperamento; por esto mereció que á la Infanta Doña Elvira se la dexase su padre el Rey Don Fernando I. llamado el *Magno*, con total Soberanía; y que muchos Señores labrasen en ella magnificos palacios. Ha-  
bi-

bitanla 3500. vecinos con bastante nobleza. Tiene 22. Parroquias, nueve Conventos de Frayles, cinco de Monjas, quatro Hospitales, seis Ermitas, y buen Alcazar. Hace mercado Lunes y Viernes de cada semana; feria á 24. de Agosto, y otra en Pasqua de Espiritu Santo: usa por armas en escudo verde su puente y un toro, aludiendo al nombre, con su corona al timbre. Es gobernada por un corregidor y 24. Regidores, con jurisdiccion sobre siete villas de campos, con 694. poblaciones. Es decorada con voto en Cortes. Tiene Iglesia Colegiata, que se compone de un Abad, 16. Canonigos, y gran numero de Capellanes. En algun tiempo fue Cathedral, y se trasladó á Zamora. Fundóla el Rey Brigo por los años del mundo 2061. y antes del nacimiento de Christo 1900. y se llamó *Sarabis*. La pobló como de nuevo el Rey Don Rodrigo, ultimo de los Godos, apellidandola *Campo-Gotico*, año 712. y con la invasion de los Saracenos fue assolada. Ultimamente la reedificó el Infante Don Garcia, que espues fue Rey, hijo de Alonso III. de Leon, año de 904. en cuyo tiempo la llamaron *Toro*, por haverse hallado un Toro antiguo de piedra en ella, que se conjetura es obra de los Romanos. Es muy conocida por la célebre victoria que tuvieron los Reyes Catholicos Don Fernando y Doña Isabél en la batalla que dieron á Don Alonso V. de Portugal y al Principe Don Juan su hijo Viernes 1. de Mayo año 1476. Aquí celebró Cortes el Rey Don Enrique II. de Castilla año 1371. mandando á los Judios y Moros traxesen cierta señal para ser distinguidos y conocidos de los Christianos. Don Henrique III. su nieto en 1405. tambien mandó que los Judios traxesen al hombro derecho un pedazo de paño roxo de tres dedos; y los Moros



otro azul, á manera de media luna, algo mayor, en el mismo lugar.

Asimismo celebró Cortes el Rey Don Juan el II. año 1426. Fernando V. en 1505. alzando por Reyes á Doña Juana su hija, unica heredera, y á Don Phelipe I. su esposo, Conde de Flandes, tronco ilustrisimo de la casa Austriaca de España. Entonces se establecieron *las Leyes* que llaman *de Toro*.

### *Ciudad de Guadalaxara.*

**E**N las riberas de Henares, con hermosa puente, y en sitio fuerte, algo desigual y levantado, está la ciudad de Guadalaxara cercada de muros torreados, algunos edificios, apacibles calles, jardines y huertas: es fertil de pan, vino, aceyte, ganados, cazas, pesca, legumbres, hortalizas, cáñamo, lino. Tiene un gran monte de encinas, en que labra cantidad de carbon; una fabrica Real de exquisitos paños, y de calidad tan aventajada, como los mejores de Holanda; pues de ella vinieron los primitivos operarios á solicitud de Juan Guillermo, Baron de Riperdá, hombre ilustre, erudito y capaz para manejar mayores idéas, y bien conocido en nuestros dias por el papel que representó en nuestra España, al qual el Rey confió el establecimiento de ella: primeramente se puso por su direccion en el sitio del castillo de *Azeica* el año 1717. y se mantuvo hasta el mes de Noviembre de 1719. en que á las referidas familias Holandesas mandó el Rey se mudasen á esta ciudad, por ser mas cómoda y proporcionada para esta fabrica, lograndose tan conveniente fin, pues al presente se fabrican preciosos paños y sarguetas para surtimiento del Reyno.

Tuvo por dueños con alta soberanía á las Infantas Doña Blanca, hija del Rey Don Sancho I. de Portugal; y á Doña Berenguela, de D. Alonso el *Sabio*. Se encuentran buenas casas de campo, y en la ciudad las fabricaron muchos Señores por la inmediacion á la Corte; y en particular un palacio que ha servido á muchas personas Reales (donde murió la Reyna viuda del Rey Carlos II. por el mes de Julio del año de 1740.) del Duque del Infantado, que tambien tiene un singular y primoroso Panteon, que sin lisonja puede competir con el del Escorial, con ser obra de nuestros dias. Habitanla 24300. vecinos, en ellos alguna nobleza y titulos; tiene nueve Parroquias, siete Conventos de Frayles, y los mismos de Monjas, buenos Hospitales, Ermitas y Estudios. Es condecorada con voto en Cortes; y por armas en escudo está armado Albar Fañez de Minaya á caballo con un pendon blanco en la mano, en él una Cruz encarnada, y al timbre corona.

Tiene buenos privilegios concedidos por varios Reyes en remuneracion de leales servicios, particularmente por Fernando el *Santo*. Levantóla ciudad el Rey Don Henrique IV. el año de 1460. Fundaronla los celebrados *Fenicios* de Tyro y Sydon, quando aportaron á esta Region acaudillados de *Siquéo*, esposo de la celebrada Dido, año del mundo 3139. llamandola asi con este nombre, que significa *rio de piedras*. Ptolemeo la conoció con el nombre de *Carraca*, y Antonino con el de *Arriaca*, como si dixeramos *flumen Arriaca*.

Ultimamente la ensacharon los Saracenos. Gánola el Rey Don Alonso III. de Leon años 866. mas adelante Alonso el VI. de Castilla en 1081. en compañía de Albar Fañez de Minaya, primo del Cid, que la pobló de Christianos. Estuvo alli



algun tiempo la Silla Obispal de Compluto, hoy Alcalá.

Aquí celebró Cortes el Rey Don Juan el I. año 1390. queriendo renunciar la Corona en Don Henrique III. su hijo; asimismo el Infante Don Fernando en 1408. gobernando por su sobrino Don Juan el II. que despues fue Rey de Aragon, y tuvo en su mano el serlo de Castilla. Raro exemplo, quando dixo, tomando al Rey Niño en los brazos: *Nobleza Castellana, este es vuestro Rey y Señor*, porque las Cortes querian alzarle á él por Rey.

#### *Ciudad de Logroño.*

**E**L caudaloso Hebro baña la hermosa ciudad de Logroño, que confinante á Navarra y provincia de Alaba, se ostenta magestuosa, dividiendo á Castilla de estas. Está situada en un delicioso llano, y sus bosques, huertas y jardines forman hermosas salidas, que muestran frutas sabrosas, legumbres y hortaliza. Tiene mucha pesca, aves, ganados, seda (de que hacen comercio sus vecinos) pan, vino, aceyte, cañamo y lino, que la constituyen una de las mejores ciudades de España y de la provincia Riojana. Sus calles están curiosamente labradas, los edificios son magnificos: tiene ocho regadas fuentes y un arroyo de grande utilidad nombrado *Iregua*, que á ciertas ocasiones por artificiosos conductos refresca y limpia la ciudad. Es republica inexpugnable, pues carece de eminencias, que puedan dominarla, y sus manantiales subterranos imposibilitan poder minarse. Tenia un buen castillo (con fuertes muros terraplenados, y cinco principales puertas) circunvalado de un foso, que se podia inundar con agua, de tal forma que der-

ramandose , sobresaliese para todas sus cercanias. Atraviesa su rio una fuerte y hermosa puente de 716. pies de largo , con 12. arcos y tres fortalezas , obra del glorioso San Juan de Hortéga , año 1170. que estiman sus ciudadanos tanto , que la ponen por armas , por ser fortificacion contra naciones enemigas , á esmeros del Español valor , cuya prueba dieron los Logroñeses en el año 1521. desbaratando el poderoso exercito de 300. Franceses , que intentó asolar la ciudad; cuya hazaña remuneró el Emperador Carlos V. acrecentando á sus armas tres lises para orla de su antigua divisa.

Habitanla 50500. vecinos , caballeros y gente noble , divididos en cinco Parroquias , siendo Colegiata la insigne de *Santa Maria* , que dicen la *Redonda* , compuesta de Abad , Canonigos y Racioneros : tiene seis conventos de Religiosos , entre ellos el del Serafico San Francisco , fundacion suya en el año 1214. dos de Monjas , Estudios de Grammatica , Moral , Rhetorica y Philosophia , y un buen Hospital ; mercado Martes y Viernes de la semana ; feria á 21. de Setiembre. La han concedido muchos privilegios algunos Reyes : Juan el II. la dió el de *Muy Noble y Leal* con voto en Cortes , que yá en estos tiempos no usa. Alonso el *Sabio* la libertó de portazgos , cuya gracia gozan solo Sevilla , Toledo y Murcia : está esenta de Alcabalas : es gobernada por un Corregidor y doce Regidores : tiene Tribunal de la Santa Inquisicion , trasladado de Calahorra año 1572. Predicó la Fé aqui nuestro patron Santiago ; y segun afirma D. Fernando Albia de Castro en su *Memorial y discurso politico* , dexó por Obispo en ella á su discipulo Arcadio.

Fundóla ( segun quieren algunos ) el Rey Brigo IV. de España por los años del mundo 2065.



y antes del Nacimiento de Christo 1896. llamandola , como á otras , de su nombre *Brigo* ; despues la amplificaron los Celtibéros corriendo los años de 920. Viniendo Augusto Cesar á la guerra de Cantabria , la llamó *Julia* en memoria de su tio Julio Cesar , á quienes otros le dán por su fundador ; y juntandose ambas voces , se dixo *Julia-Briga* , de donde algunos derivan *Logroño*. Dominada de los Mahometanos la ganó Don Sancho Abarca Rey de Navarra en el año 906. de nuestra salud: el Rey Don Alonso el *Sabio* hizo lo mismo en 1160. porque se hubo de bolver á perder , segun parece: estando arruinada con guerras , la reedificó y cercó Don Sancho VIII. tambien de Navarra año 1230.

#### *Ciudad de Naxera.*

**S**E halla en la Rioja la ciudad de Naxera con fortaleza eminente á las riberas del rio Naxerilla. Es fértil de frutos , cazas , ganados , pesca y de quanto es del mayor regalo ; y tiene feria el dia de S. Miguel. Se compone de 11300. vecinos , tres Parroquias , dos Conventos de Religiosos , y uno de Monjas. Sus armas son dos castillos y entre ellos su puente. Fue Cathedral algun tiempo su Iglesia ( la que se trasladó á Santo Domingo de la Calzada en 1196. ) y tambien Corte de los Reyes de Navarra , y tuvo por Señor al Conde Fernan Gonzalez.

Su fundacion se atribuye á los Celtibéros en los años del mundo 3036. En lo antiguo fue llamada *Tiburitium*: Pomponio Mela y Mariana , siguiendo al Arzobispo Don Rodrigo , la llaman *Tritium* ; pero este es un lugar de su jurisdiccion , que poblaron los Romanos. Estando en poder de los

Mo-

Moros, Ordoño II. de Leon y Garcia Sanchez de Navarra la conquistaron año 923. Aqui celebraron Cortes Sancho el *Mayor* Rey de Navarra en 1012. para prender á la Reyna Doña Nuña, Elvira, ó Mayor, esposa suya; quando sus propios hijos falsamente la acusaron de adultera con Pedro de Sesé. Es cabeza de Ducado, que hoy está en la casa de Maqueda. Se venera en ella un Santísimo Crucifixo, hechura de Nicodemus.

*Ciudad de Huete.*

**P**Lantada en un llano está la ciudad de Huete, cercada de fuertes muros, y en ellos ocho puertas y un castillo en lo antiguo inexpugnable llamado *de Luna*: al presente está arruinado: tienen sus naturales tradicion de que estuvo en él preso hasta que murió Don Sancho Diaz, Conde de Saldaña. Riegala el ameno arroyo *Cauda*, que nace á borbotones, y muelen alli cerca 17. ruedas de molinos y algunos batanes. Es fertilisima de trigo, vino y caza, melones y hortalizas; cogese mucho azafran, reputandose un año con otro á 400. libras en todos sus terminos, que suelen valer 3000. ducados. Hay muchos ganados: habitanla 14400. vecinos, divididos en diez Parroquias, cinco Conventos de Religiosos, dos de Monjas y tres Hospitales. Es mandada por un Corregidor con jurisdiccion de cabeza de partido, á que están sujetos muchos lugares. Tiene por armas en escudo un leon rapante, que significa la ciudad, y media Luna Mahometana, que venció.

Es fundacion de Celtiberos en los años del mundo criado 3031. llamaronla *Opta*, voz Griega, que suena *atalaya*. Julio Cesar la ennobleció y ensanchó, y por esto la dió su nombre *Julia Opta*.

En



En la dominacion de los Agarenos la mudaron en *Hueta*, interpretado *Luna*, que explica el blason de sus armas. Conquistóla de Moros el Rey Don Alonso VI. de Castilla año 1080. acompañado de Albar Fañez de Minaya, que la mandó reedificar. El Rey Don Juan el II. la hizo ciudad. Henrique IV. hizo merced de ella á Lope Vazquez de Acuña, que extinguieron los Reyes Catholicos D. Fernando y Doña Isabel, incorporandola á la corona Real, en que permanece.

*Ciudad de Alcaráz.*

**S**obre un eminente cerro cercada con buenos muros y fuerte castillo ostenta su vista la ciudad de Alcaráz, con ocho puertas para su comercio, está á orillas del rio Guadarmena, que nace quatro leguas de aquí: tiene muchas y buenas fuentes de saludables aguas, y produce en sus terminos pan, caza, ganados, pesca y cria famosos potros, que compiten con los Cordoveses. Tiene 800. vecinos, repartidos en cinco Parroquias, otros tantos Conventos de Religiosos, y dos de Monjas. Pone por armas un castillo entre dos llaves atadas con cadenas, y unas letras que dicen: *Llave de España y cabeza de Estremadura*, sin escudriñar qué origen y fundamento tienen para esto, parece que por ser termino y frontera en tiempo de los Moros.

Aquí pone Vicario General el Arzobispo de Toledo, de quien fue por donacion Real, quando la conquistó el Rey Don Alonso IX. de Castilla, año 712. y despues el Rey Don Pedro la agregó á la Corona, recompensandola con Talavera. Su fundacion no consta: se atribuye á los Saracenos, por el nombre que tiene. Hace feria todos los años á 7. de Setiembre, á la que acudea muchos negociantes. Es man-

mandada por un Corregidor y doce Regidores,

*Ciudad-Real,*

**C**iudad-Real está situada en una baxa llanura, algo peligrosa, por no tener expediente las lluvias, como se experimentó el año 1508. que la arruinaron las copiosas lluvias, ayudando al mismo tiempo las corrientes de Guadiana, que dista una legua. Está cercada de murallas, y sobresalen 130. torres, y seis puertas para su trafico. Tiene 11600. vecinos, divididos en tres Parroquias, quatro Conventos de Religiosos, tres de Monjas, un Colegio para sustento de doce pobres, y tres Hospitales. Es muy abundante de pan, vino generoso, ganados, caza, miel, aves, pesca y frutas. Hace feria á 15. de Agosto. Dióla el Rey D. Juan I. de Castilla á Leon Quinto, Rey de Armenia, año 1383. y la tuvo hasta su muerte, que fue el de 1391. en que bolvió á la Corona Real. La gobierna un Corregidor.

Cimentóla el Rey Don Alonso *el Sabio* año 1262. y por esto la pusieron Villa-Real, en un sitio cerca de Alarcos en Pozuelo de Don Gil, que asi se llama, dandole por armas en escudo orlado de torres, el mismo Rey en un trono, armado con espada, y un mundo en la mano. Despues Don Juan el II. la concedió titulo de ciudad año 1420. Aquí estuvo el Tribunal de la Inquisicion desde el año 1483. trasladóse despues á Toledo en 1485. Los Reyes D. Fernando V. y Doña Isabél pusieron en ella Chancillería en 1494. que permaneció once años, hasta que la trasladó á Granada el de 1505.

Ilustra mucho á esta ciudad la vigilante Hermandad Vieja y Nueva, para asegurar los caminos



de salteadores. Tienen sus constituciones, en que se previene la pena de los delinquentes, es á saber, salteamientos de bienes, fuerza de mugeres en despoblado ( como no sean publicas rameras ) muertes, heridas alevosamente intentadas, aunque no lleguen á debido efecto, pena de muerte de saeta; hurto de 150. maravedis, y de aqui abaxo destierro con azotes, pagando doblado á la parte, y mas el quarto para gastos del tribunal: si fuesen 500. maravedis, cortadas las orejas, y cien azotes; si cinco mil, cortado el pie, condenandole á que no pueda montar á caballo mas, pena de muerte: y excediendo de esta cantidad, muera por ello asactea-do en el campo, con precision de tirarle los quadrilleros trece saetas; y en los demás casos juzguen conforme á las leyes del Reyno.

*Ciudad de Medina de Rioseco.*

**S**ituada en una dilatada vega, ceñida por todas partes de montes, yace la antigua ciudad de Medina de Rioseco, una de las ricas y proveídas del Reyno de Leon, con un prado á distrito de media legua, tan colmado de herbage para ganados, que renta 8000. maravedis en cada un año. Goza de benigno clima, templados ayres, produciendo abundantemente mucho pan, vino, caza, aves, muy sustanciosas carnes, frutas y hortalizas. Habitanla 38200. vecinos con mucha nobleza, divididos en tres Parroquias, otros tantos Conventos de Religiosos, dos de Monjas, tres famosos Hospitales, 16. Ermitas y muchas hermandades. En lo antiguo tenia un fuerte castillo en sitio eminente, bien murado, con ocho piezas de artillería: al presente se mira derrotado, como todos los mas de esta tierra, que, segun nos refieren las his-  
to-

torias , estaban fortificados. Es gobernada por un Corregidor , dos Alcaldes y seis Regidores. Levantóla en calidad de ciudad el Rey Phelipe IV. por Decreto de 10. de Mayo de 1632. Usa por armas en escudo quartelado dos castillos y dos cabezas de caballos asomados á los claros de unas almenas. Las dió el Rey Don Juan el I. y asimismo el titulo de *Muy Noble y Leal* , en recompensa y gratitud del esmero y fidelidad constante, que sus naturales mostraron en servicio de su padre Henrique II. , quando el Duque de Alencastre , acaudillando muchos Ingleses , vino en favor del Rey Don Pedro en la guerra civil con su hermano.

Celebran dos ferias anuales por gracia concedida de los Reyes Catholicos Don Fernando y la muy esclarecida Doña Isabél en 1477. comenzando la primera el Lunes de *Quasi modo* , por espacio de 30. dias : y la segunda á 15. de Agosto ; y mercado franco los Jueves de cada semana , á donde llegan de Galicia y Asturias copiosas cargas de pescado , que abastecen abundantemente diversas partes de estos Reynos , hallandose las mas veces mas de mil salmones frescos , gran cantidad de truchas regaladas ; traen algunas veces mas de 240. carneros , y por lo regular nunca baxan de 120.

No hay noticia segura de su fundacion antigua, y los mas Escritores se inclinan á que fué de Griegos y Celtas , pobladores de esta tierra , muchos años antes de la humana Redencion.

En la dominacion de los Romanos fue conocida con nombre de *Forum Egurrorum* , por las grandes ferias y contratos que en ella hacian. Se descubrieron á principio del siglo pasado algunas monedas del Emperador Antonio Pío. Los Sara-



cenos quando la poseyeron , la poblaron nuevamente , y la pusieron *Medina* , que en Arabigo significa ciudad : despues se añadió *Rioseco* , para diferenciarla de otras muchas de este nombre. Sirvió de frontera quando la recuperacion de España , y su castillo de farol y atalaya , de donde se avisaban los circunvecinos Christianos. Es cabeza de Ducado , y titulo que dió el Emperador Carlos V. á Don Fernando Henriquez , Almirante de Castilla , en cuya esclarecida casa y sucesores permanece al presente.

*Ciudad de Alcalá de Henares.*

**D**Istante seis leguas de Madrid , caminando á Oriente , ácia Guadalaxara , en un espacioso llano está plantada la ciudad de *Alcalá de Henares* con vistosas y alegres salidas , y algunos bosques , puesta en la orilla del cristalino rio *Henares* , que le dá su nombre , espejo de celebradas Musas ; en cuyas umbrosas margenes se pasa por un fuerte puente , y á distancia una barca para su trafico y comercio. Está cercada de torreados muros , y en ellos doce puertas para entrar á sus anchas calles , y adornada de hermosos edificios , lucidísimos Templos , con santuarios solemnes de soberanas reliquias : un suntuoso palacio del Arzobispo de Toledo , dos plazas principales , sin otros dilatados espacios ; quatro fuentes publicas con abundancia de todos frutos , pan , vino moscatel afamado , algun aceyte , carnes , caza , aves , pesca , legumbres , hortalizas , frutas , y especialmente melones. Es habitada de 48. vecinos , algunos caballeros y nobleza , divididos en tres Parroquias ; 19. Conventos de esclarecidas Religiones , nueve de Monjas , 24. Colegios , quatro Hospitales , y muchas Ermitas , entre

tre ellas la de la Divina Imagen de nuestra Señora del *Val*.

Tiene por armas en escudo un castillo , al pie batiendole las aguas de su rio. Celebra dos ferias al año , una en 24. de Agosto , y otra á 15. de Noviembre , dia de S. Eugenio ; y mercado Jueves de cada semana. Erigió Iglesia Cathedral Asturio, Arzobispo de Toledo por los años de 408. con invocacion de los SS. Martyres San Justo y Pastor, hijos de ella, á quienes tienen por patronos, y se veneran alli sus preciosas reliquias. Destruída por los Moros, se pasó la Silla Obispal á Guadalaxara; buelta á ganar , ha corrido varias fortunas , hasta el año de 1478. en que por instancia de D. Alonso Carrillo , Prelado suyo , el Papa Sixto IV. la instituyó Colegiata , como al presente permanece , ilustrada como docta y calificada con titulo de Magistral : la componen un Abad , quatro Dignidades, treinta y seis Canonigos graduados , diez y ocho Racioneros Maestros , veinte Capellanes de Coro, un Cura y su Teniente. Manda la ciudad un Corregidor , que nombra el Arzobispo de Toledo , y en *Sede vacante* el Rey : tiene su Alguacil mayor, y doce Regidores , con otros Ministros. Pero lo que mas la ilustra es su famosa Universidad , floreciente Academia , y magnifico Liséo de Apolo, fundada por el Eminentísimo Cardenal D. Fr. Francisco Ximenez de Cisneros , Arzobispo de Toledo, bien celebrado con immortal fama , por su nobilísima sangre , sabiduría , virtud , gobierno y militares brios. Echaron la primera piedra á esta obra en 14. de Marzo de 1499. y se hizo en parte en 1508. en el que se leyó la primera Cathedra , y se concluyó perfectamente en el año de 1510. dotandola con 124. ducados ; al presente está mas aumentada , asi de rentas , como de aulas. Es Cole-



legio mayor, con titulo de San Ildefonso, gobernado por su Rector y Consiliarios: tiene quarenta Cathedras, y muy buenas rentas: grande teatro de acendrados ingenios, palestra de oposiciones, y aplauso de los Grados de sus Licenciados. Por lo regular está frequentada de dos mil Estudiantes por los muchos premios que ofrece á los Cur-santes en ella. El primer Rector fue el docto Pedro del Campo, Obispo despues de *Utica*.

Atribuyen la fundacion de la ciudad á Trajano por los años de nuestra salud 104. con las catorce Legiones, que se esparcieron, referidas en Leon, y la llamaron *Complutum*, interpretado *Ayuntamiento de Aguas*; los Moros la nombraron *Alcalá*, que suena en su lengua *Alarbía* ó *Senathía*. Reynando Don Alonso el VI. Castellano, año 1088. Don Bernardo, Arzobispo de Toledo, le pidió su conquista, que le fue otorgada; y cercandola, obligó á los Arabes se rindiesen por hambre, entrando dentro victorioso, la cedió el referido Rey para su Santa Iglesia, que al presente la goza. Hay un Vicario General para apelaciones, y otras cosas del Arzobispado. Permanecen los vestigios de un castillo de la otra parte del rio, que era la antigua Alcalá, que publica su antiguedad; la que permanece fue trasladada por el Arzobispo Don Ramon en tiempo de Don Alonso VIII. el Emperador año 1136. Aquí celebró Concilio Don Ximeno de Luna su Prelado, año 1399. presidió en él el Rey Don Henrique III. quitando la obediencia que Castilla tenia dada al Papa Luna, con nombre de Benedicto XIII. Y Cortes el Rey D. Alonso XII. año 1349. origen de las diferencias ruidosas, por competencias de Primacia entre Burgos y Toledo, que yá hemos referido. Cerca de la ciudad está una salutifera fuente,  
nom-

nombrada *Corpa*, cercada con autoridad Real, de donde se lleva á Madrid el agua para el uso y gasto de los Reyes.

Siempre fue villa, hasta el año de 1687. que á merced del Rey Carlos II. la hizo gracia de levantarla á ciudad. Logra tener en el Convento de San Francisco el Santo cuerpo de S. Diego, que por estar aquí, se llama de Alcalá, en rica y suntuosa capilla, muy adornada de plata, y frecuentada de los fieles, y de muchas Personas Reales, que se han esmerado en visitarlo. El llevar al palacio de Madrid el cuerpo del Santo, quando están en conocido peligro las Magestades, ó Infantes, tuvo principio el año 1661. en la enfermedad mortal del Principe Don Phelipe Prospero.

*Ciudad de Frias.*

**E**N los valles de las Montañas de Burgos está la ciudad de Frias sobre una intrincada eminencia, no lejos de las orillas del Hebro, entre Villafranca y Miranda. Es cabeza del Ducado de la familia de Velasco, en quien estuvo en España radicada por algunos años la dignidad de Condestable de Castilla: es estado rico, y el mas poderoso de las montañas, con muchos lugares de jurisdiccion, como son Santa Gadéa, que fue mayorazgo de los Padillas; Valdivieso, Cascajares, Nogales y Puente-Rá; con otros que gozan sus Duques: tiene Iglesia Parroquial, un Convento de Franciscos de la Regular observancia, y otro de Canonigos Reglares de San Agustin, y 200. vecinos labradores. Es corta poblacion al presente: antiguamente fue mas crecida.



*Ciudad de Alfaro.*

**E**N los terminos de Castilla y territorio de la Rioja está la ciudad de Alfaro en un recuesto, llamada antiguamente *Varia*, que interpreta Garibay de su Vasquence *Navegaciones* ó *Naves*, porque se subia por el rio Hebro á ella; y hace frontera al Reyno de Navarra. Tiene mucho comercio, fertiles campos, y es abastecida de todos frutos, arboledas, huertas. Tiene una Iglesia Parroquial, quatro Cónventos, los dos de Franciscos Observantes, y Monjas de la Concepcion: uno de Trinitarios Descalzos, y el otro de Canonigos Reglares de San Antonio Abad, y 29. vecinos. Es uno de los buenos Corregimientos que tiene que proveer la gran casa de Velasco, en donde al presente permanece.

*Ciudad de Arnedo.*

**E**N la provincia de la Rioja está la ciudad de Arnedo entre dos cerros á distancia de onco mas de dos leguas de Calahorra, cercana á pu arroyo, que entra en el Hebro, y á nueve leguas de Alfaro. Es abundantisima de frutas regaladas, que se llevan á varias partes; pero escasa de pan, si no la provee Logroño, que está á distancia de quatro leguas: tiene una Parroquia con titulo de San Cosme, y un Convento de Monjas Franciscas, bajo la Regla de Santa Clara, y 180. vecinos. Es mandada por un Corregidor, que nombra el Duque de Frias, en cuya casa está hoy la de Velasco, á quien le pertenece con muchos lugares, que tiene cerca, como *Cerbera*, *Aguilár*, *Binoesa*, y otros.

*Villa de Talavera de la Reyna.*

**A** Las margenes del caudaloso Tajo , está situada la antigua villa de Talavera en un ameno valle distante doce leguas de Toledo , con alegre Cielo , cercada de torreados muros , por la mayor parte de piedra de cantería , en que sobresalen 17. torres , y aún se reconoce de lo antiguo una Barbacana y Alcazar que levantó el Rey D. Alonso VIII. Emperador de España. Sus calles son anchas , con algunos edificios , y es muy abastecida de todos frutos , dando sus frondosos campos pan regalado , vino generoso , aceyte claro , frutas , pescado , ganados , cazas , miel , legumbres y hortalizas. Habitanla 40200. vecinos , y mucha gente noble. Tiene siete Parroquias , otros tantos Conventos de Religiosos , cinco de Monjas , siete Hospitales y ocho Ermitas , la principal es la de la Virgen del Prado , á quien venera por titular y patrona. Hace dos ferias al año , la una á 28. de Noviembre , y otra en 25. de Mayo. Labran cantidad de gerguillas , bayetas y estameñas. Su principal trato es de buenos y afamados vidriados de sutiles hechuras y agradables pinturas , de que proveen á varias provincias , importando mas de 600. ducados al año lo que les vale este genero. Buen testigo la feria de Madrid de 21. de Setiembre , en que se despacha mucha baxilla. La Iglesia mayor erigióla Colegiata D. Rodrigo Ximenez , Arzobispo de Toledo año 1211. poniendo quatro Dignidades y doce Canonicatos subordinados á su silla. Gobierna la ciudad un Corregidor , doce Regidores perpetuos , y dos Hermandades , vieja y nueva.

Algunos creen , que su fundador fue Brigo , y que se llamó *Talabriga* : lo que es falso , porque



esta está en Portugal. Mariana dice, que se llamó *Libora* y *Eborá*, y él la llama *Elbora*, de cuyo nombre hay otra en Portugal. Los Moros la dominaron, y la perdieron varias veces. Don Alonso el VI. fue el que la ganó tercera vez en 1083. dandola á la Iglesia de Toledo; y despues de incorporada á la Corona, la bolvió el Rey Don Pedro por Alcaráz.

Finalmente siendo patrimonio de Doña Juana Manuel, esposa de Henrique II. se la otorgó al Arzobispo Don Gomez de Toledo, y hoy la gozan sus sucesores, y ponen tribunal con Vicario general. Ocho leguas de esta villa en Sierra *Zaena* sacaban los Moros finisimo oro, labrando celebradas doblas. Se llamó *de la Reyna* por Doña Maria, esposa de Alonso XII. de quien tambien fue. Aqui celebró un Synodo D. Fr. Franciseo Ximenez de Cisneros, donde se ordenaron decretos muy utiles, como se puede vér en el Doctor Pissa lib. 5. cap. 6.

#### *Villa de Oropesa.*

**O**Ropesa, villa seis leguas distante de Talavera, está puesta en un eminente sitio con castillo y fuertes muros, que fabricó una Señora de esta casa año 1402. Tiene quatro torres, seis puertas, y dentro quince calles principales y quatro plazas: 450. vecinos, muchos Hijos-dalgo, una Parroquia, dos Conventos de Frayles, dos de Monjas, cinco Ermitas, un suntuoso Hospital, dos Colegios, el uno de doncellas y el otro de 33. Colegiales, y Universidad con ocho Cathedras, que erigió Don Francisco de Toledo, Virrey de Indias, con un Capellan Mayor, y seis Menores.

Cuentan, que los dueños de esta fortaleza cau-

tivaren á cierta doncella, y que los caballeros Templarios la rescataron por peso de oro, de donde le provino el nombre *Oropesa*, y lo comprueba el escudo de armas que usa, que es un peso de balanzas, la doncella en una y en la otra cantidad de oro, orlado con la letra *Oropesa*. Es cabeza de Condado, que dieron los Catholicos Reyes á Don Fernando Alvarez de Toledo por sus grandes servicios. Es abundante de pan, caza, ganados, y algun vino. Tiene la villa muchas Memorias de Obras pías, palacio para sus Condes, Contaduría, Consejo de Presidente y Oidores. Es mandada por un Corregidor y dos Alcaldes. Fue de varias Personas Reales, particularmente del Infante Don Juan, hijo del Rey D. Alonso *el Sabio*.

*Villa de Simancas.*

**E**Stá la Villa de Simancas dos leguas de Valladolid en lugar eminente, á las riberas de Pisuerga y Duero, que se juntan en esta parte, con una hermosa puente, fuertes torreados muros, tres puertas y un castillo. Es habitada de 400. vecinos y mucha nobleza divididos en dos Parroquias, un Convento de Franciscos, y buen Hospital. Es fertil de todas cosechas, asi de granos, vino y pesca, como de frutas, caza y ganados. Aquí puso el Rey Phelipe II. en la fortaleza año 1566. el Real Archivo general del Reyno, donde se conservan muy preciosos monumentos, y hay un Secretario, y otras personas para su servicio. Fundaronla Celtas y Griegos año 276. llamandola *Sentica*. Señoreada de Moros, la ganó Don Alonso *el Catholico* el de 755. en cuya sazón la llamaron *Gureva*. Dexaronla desierta las guerras, y la pobló Alonso III. de Leon *el Magno* en 904. An-



tes de esto , cuentan algunas historias , que Almanzór Rey de Cordova por los años de 983. la ganó , y que asoló toda esta tierra con poderosos exercitos, saqueando , y cogiendo ricos despojos; en cuya ocasion siete doncellas ( que eterno lauro merecen ) por no ser violadas de los Moros , con valerosa osadia se cortaron ellas mismas las manos izquierdas , ensangrentando los rostros para hacerse mas horribles , de que espantados los barbaros las dexaron: por tan memorable hazaña mudó la villa el nombre en *Siete Manças* , vulgarizado *Simancas*. Y orlando el escudo de sus armas , que antes era una torre de oro en campo roxo , y encima una estrella , agregaron las siete manos. Conservase en el Archivo y memorias de esta villa semejante hecho , y una quintilla ó mote conforme estilo de aquel tiempo , que dice asi:

*Las siete doncellas francas,  
 Por librarse de paganos,  
 Se cortaron sendas manos,  
 Y las tienen los Christianos,  
 En la villa de Simancas.*

Fue Silla Episcopal segun Fr. Prudencio de Sandoval en la *Chronica de S. Benito* , fol. 39. el Rey Ramiro II. de Leon , por ser peligrosa frontera , expuesta á las correrias de los Saracenos , la agregó á Leon , de donde havia salido. Es mas cierto , que Ordoño II. la erigió año 916. permaneciendo hasta que Ramiro II. hijo de este , la suprimió en 934. quando consiguió la celebrada victoria Lunes 6. de Agosto de este año en los campos de Simancas , en que murieron 800. Moros , donde se vió á Santiago y á San Millán. Vease al Maestro Gil Gonzalez Davila en el *Theatro de Valladolid*.

*Villa de Dueñas.*

**L**A villa de Dueñas , patria de Doña Isabél Reyna de Portugal , hija de los Catholicos Reyes , situada en las orillas del rio Pisuerga , dista seis leguas de Valladolid. Tiene tres puertas , y un castillo arruinado : es habitada de 400. vecinos con una Parroquia , y un Convento de Agustinos , y buen Hospital. Es abundante de granos , vino , caza y ganados. Tiene por armas las de la casa de Padilla , que son en escudo azul tres Padillas plateadas , y en la orla nueve medias Lunas , pertenecientes á los Condes de Santa Gadea. Parece fundacion de Celtas y Griegos , pues en tiempo de los Romanos se decia *Eldana*. Con los Moros quedó desierta , y nuevamente la levantó el Rey de Leon D. Alonso III. año 904.

*Villa de Tordesillas.*

**T**ordesillas villa situada á seis leguas de Valladolid , plantada en las corrientes de Duero , cercada de muros , con hermosa puente de diez ojos , fértil de frutos , pone por armas en escudo azul un alto peñasco batido de ondas , entre dos llaves doradas : tiene hermoso palacio : su fundacion es de Romanos ; la fundó Lucio Sila , Dictador Romano , llamandola *Turris Syllana* , *Torre de Sila*. Aqui murió la Reyna Doña Juana , madre del Emperador Carlos V. en 1555. Tiene seis Parroquias , dos Conventos de Frayles , y otros dos de Monjas , con mil vecinos y buen Hospital.



*Villa de Sepulveda.*

**S**epulveda, villa nueve leguas de Segovia, está en un aspero monte, con 250. vecinos y siete puertas. Tiene doce Parroquias, dos Hospitales, y por armas un castillo entre dos llaves. Cimentaronla antiguos Arevácos año 920. antes de la humana Redencion. La conquistó de los Moros el Conde Fernan Gonzalez: se bolvió á perder, y la restauró Don Sancho Garcia su nieto en 1014. estableciendo el grande y celebrado privilegio de Sepulveda, confirmado de muchos Reyes, siendo uno de los que tiene, que de muros adentro no paguen sus moradores tributo alguno: es fértil de pan, ganados, cazas, y frutas: es mandada por el Corregidor de Aranda de Duero, cuyo rio y el de Casilla le rodéan, en que se pescan buenas truchas.

*Villa de Medina del Campo.*

**M**edina del Campo dista ocho leguas de Valladolid, ha sido corte de muchos Reyes: antes tenia 149. moradores, al presente 19800. en catorce Parroquias, nueve Conventos de Religiosos, seis de Monjas, y quatro Hospitales: tiene Colegiata con titulo de *San Antolin*, fundacion de los Reyes Catholicos, en donde por especial privilegio ni el Papa provee algun Beneficio, ni el Rey Oficio en la villa. Componese de cinco Dignidades, doce Canonigos, y otros tantos Racioneros. Dominaronla los Agarenos, y muchos les atribuyen su poblacion, y le pusieron *Medina*, en memoria de la de Arabia, adonde alzaron Calif á su profeta Mahoma; y para diferenciarla de otras, se llama del *Campo*, por su sitio llano y es-

espacioso , abundante de pan , vino , ganados , cazas , aves y frutas. Es nublosa y cenagoso el rio, en que hay pesca de regaladas anguilas. Antiguamente celebraban aqui quatro ferias, al presente una á 15. de Febrero , y mercado Jueves de cada semana. Tiene por armas trece roeles en campo azul con la siguiente letra : *Ni el Papa Beneficio , ni el Rey Oficio* : privilegio concedido en memoria de la batalla que dieron á los Moros Granadinos, llamada de la Higuera , año 1231. en que les vencieron. Se han celebrado muchas Cortes por diferentes Reyes , y ha procreado famosos hombres en armas y letras.

*Villa de Aranda de Duero.*

**A** Randa de Duero , villa distante nueve leguas de Osma y quatro de Roa , está sentada en las riberas de este rio con hermosa puente , cercada de murallas fuertes en lo antiguo , y quatro puertas : es muy fertil de pan , vino , ganados , cazas , hortalizas y pesca ; habitada de 14300. vecinos , muchos caballeros y gente noble , divididos en dos Parroquias , una Colegiata , dos Conventos de Frayles , y otros dos de Monjas. Tiene mercado los Sabados de cada semana : pone por armas en escudo azul asido de dos Leones su puente sobre el rio , y encima una fortaleza. Su fundacion es de Arevácos Celtibéros por los años del mundo 3040. Con las continuas guerras quedó aruinada , hasta que Arantico , Duque que floreció en Cordova la vieja año 217. de nuestra Redencion , la pobló de nuevo , y le dió el nombre ; destruida , la reedificó el Rey Ordoño I. de Leon año 861. Aqui celebró Concilio Provincial para reformation del Clero Don Alonso Carrillo , Ar-



zobispo de Toledo año de 1473.

*Villa de Peñafiel.*

**N**O lexos del rio Duero en las riberas de Duratón, que con dos puentes la ciñe, está plantada Peñafiel, seis leguas distante de Valladolid, con alta fortaleza, fuertes muros, cinco puertas, habitada de 700. vecinos, bien proveída de todas cosechas, miel, y del mejor queso de España. Es fundacion de Rui-Lainez, hijo de Lain-Calvo año de 900. de la Redencion. Estando en poder de los Moros, la ganó el Conde Don Sancho Garcia año 1014. El Rey Phelipe III. dió titulo de Marqués con ella á Don Juan Tellez Girón, segundo Duque de Osuna, y anda en los estados de esta illustre casa.

Aqui se celebró Concilio Provincial para restaurar la disciplina Eclesiastica, en el que presidió el Arzobispo de Toledo Don Gil de Albornóz año de 1342. decretando se celebrase en todo el Arzobispado la fiesta de S. Ildefonso, por haverle honrado la Virgen Maria nuestra Señora corporalmente visible, y vistiendole la Casulla; y que se cantase la *Salve* en las Iglesias despues de las Completas. Tiene quatro Parroquias, dos Conventos de Frayles, dos de Monjas, tres Ermitas, y dos Hospitales. Hace por armas en escudo campo dorado partido, un castillo, y á la izquierda un Leon, abaxo tres girones de oro sobre roxo, al timbre corona, sobre ella un caballo en pie. Gobiernala Corregidor y dos Alcaldes Ordinarios: hace feria dia de la Ascension del Señor, y mercado Jueves de cada semana.

*Villa de Agreda.*

**A** Greda villa y raya de Castilla por la parte de Aragon y Navarra, está á las faldas del celebrado Moncayo con fuertes muros y castillo, y una dehesa de las mayores de España, en que pacen innumerables ganados. Es fertil de todas semillas, pan, frutas, aves, y hortalizas, con mucho trato de paño: tiene mil vecinos, seis Parroquias, tres Conventos, el uno de Monjas, un Hospital, y algunas Ermitas; aunque está en el Reyno de Castilla, es del Obispado de Tarazona en el Reyno de Aragon: usa por armas un toro, entre las astas una mitra, y en el medio cierta forma de hostia, orlada con esta letra: *Tiberio Cesar Augusto, hijo del Dios Augusto.*

Fundaronla Arevácos Celtibéros por los años del mundo 3031. antes de nuestra Redencion 930. Con guerras quedó arruinada, y la levantó nuevamente Tiberio Sempronio Gracco, Gobernador Romano en 177. llamandola *Gracuris*, de donde se deriva de *Agreda*. Poseída de Moros, la ganó ultimamente el Rey Don Alonso I. de Aragón y VII. de Castilla. Ha producido eminentes hombres en letras y armas, y sobre todo á la insigne y docta Venerable Maria de Jesus de Agreda, bien conocida por sus maravillosos escritos.

*Villa de Molina.*

**E**Stá plantada la villa de Molina, que llaman de Aragón á distancia de la raya de este Reyno tres leguas, entre dos sierras en sitio llano á las riberas del rio Gallo (que cria regaladas truchas) con fuertes muros, siete puertas, y en lo eminente un castillo: habitanla 14300. vecinos, mu-



chos caballeros, divididos en cinco Parroquias: tiene un Convento de Frayles Franciscos, otro de Monjas de la misma Orden, seis Ermitas y dos Hospitales: gobiernala Corregidor, y Alcalde mayor: hace feria el dia 1. de Setiembre: es muy fértil de pan, carnes, cazas, aves, frutas y hortalizas. Dividese su jurisdiccion en quatro sesmas, que asi llaman á los terminos: la primera es del Campo, tiene veinte lugares; la segunda diez y siete, que es la Serrana; la tercera el Pedregál con diez y ocho; y la ultima Severania con veinte: todas componen 75. pueblos, con 24500. casas, cuyos moradores por lo regular mantienen 4000. cabezas de ganado de lana fina, y de la mejor de la península. Usa por armas en escudo azul y roxo partido dos ruedas de molino plateadas; y siendo Señor suyo el Infante Don Alonso, hijo del Rey D. Alonso de Leon, añadió un brazo armado en campo azul, la mano de plata, y en el dedo anillo dorado.

Fundaronla Celtibéros Españoles en 3031. antes de nuestra Redencion 930. en un sitio llamado *Molina la Vieja*; pero corriendo siglos, fue trasladada donde hoy permanece, año del Señor 1139. por el Conde Don Pedro Manrique de Lara, hijo del Conde Don Pedro de Lara, que lo era tambien de Don Diego Ordoñez de Lara, y este, hijo de Ordoño de Lara, que tuvo por padre al celebrado Mudarra Gonzalez, cuya sangre se mezcló en esta familia, con la de Almariquez, hijo de Almariquez, Vizconde de Narbona en Francia.

Haviendo estado este Señorío en varias personas Reales, le incorporó á la corona Sancho IV. Rey de Castilla año 1293. por derecho de la Reyna Doña Maria su esposa, hija del Infante Don  
Alon-

Alonso , Señor de este ilustre estado , poniendo en sus títulos el de *Señor de Molina &c.* que hoy permanece , y usan los sucesores , y ordenaron los Reyes Catholicos no pudiese ser enagenado de la corona , y lo confirmó tambien el Rey Phelipe IV. en 1641.

El Rey Don Pedro IV. de Aragón la tuvo hasta 1375. que por concordia bolvió á Castilla, y por esto desde entonces se llama *Molina de Aragón*. Tuvo voto en Cortes.

*Villa de Medina-Celi.*

**Y** Ace la villa de Medina-Celi situada en un alto quatro leguas de Sigüenza , rodeada de fuertes muros , castillo y palacio de sus Duques, con 300. vecinos : fundaronla Celtibéros Españoles años del mundo 3031. Se dixo *Maximisa* , otros la llamaron *Cælum* , aludiendo á lo hermoso de la situacion en que está. La ganó de los Moros el Rey Don Alonso I. de Aragón y VII. de Castilla en 1124. Henrique II. la dió con titulo de Condado , que le duró hasta Don Luis de la Cerda , á quien los Reyes Catholicos hicieron primer Duque de esta esclarecida casa. Tiene una Parroquia Colegiata fundada año 1563. con Abad Mirrado y seis Dignidades , un Convento de Frayles y dos de Monjas. Gobiernala Corregidor y seis Regidores : hay un Consejo para todo el estado, que consta de Presidente , quatro Oidores y un Fiscal , que provee el Duque. Hace feria á 6. de Setiembre : usa por armas en escudo un hombre á caballo con lanza en la mano , mirando al Sol, que muchos quieren sea Albar Fañez , de quien hablamos en Guadalaxara.

Escolano dice , que su nombre es derivado de



cierto Moro Señor suyo, llamado Celin, y cuenta, que entrando en ella el Capitan Tarif, halló una mesa de finisima piedra verde, que por prenda muy estimable presentó al Rey Miramamolín, y por esto la llamaron *Medina Talmeyda*, que explica *Ciudad de Mesa*; pero que luego tomó su primitivo nombre. Abunda de mucha caza, ganados, aves, y razonable cosecha de pan.

*Villa de Berlanga.*

**N**O lexos de Osma en las riberas del Duero está la villa de Berlanga, algo levantada, cercada de murallas con castillo y palacio para sus Marqueses: tiene 400. vecinos. Dominada de Moros tuvo varias fortunas, hasta que ultimamente la tomó Don Alonso el VII. año 1111. Aquí en el sitio llamado *Robledos de Torpes* en 1096. fue donde los Infantes de Carrion Diego y Fernando Gonzalez azotaron á Doña Elvira y á Doña Sol esposas suyas, hijas del Cid (accion indigna de tal sangre.) Es cabeza de Marquesado, cuyo titulo dió el Emperador Carlos V. á Don Juan de Tobar, Condestable que fue de Castilla, cuyo titulo anda en esta casa. La ganó de los Moros el Rey Don Fernando el *Magno* año 1047. y se perdió muchas veces. Ultimamente Don Alonso VII. y I. de Aragón (á quien Francisco Tarrafa atribuye su origen) la reedificó. Es fertil de pan, ganados, aves, pesca, vino y alguna fruta.

Gobiernase por un Corregidor con jurisdiccion de doce lugares: hace feria en 21. de Febrero, y usa por armas las de su dueño, en escudo un oso sobre una colmena, y al timbre un morrion, saliendo por un lado una punta de espada. Tiene dos Parroquias, la una es Colegiata de Santa Maria,

ria , erigida por Bula del Papa Leon X. año 1514. con un Abad , cinco Dignidades , doce Canonigos , diez y siete Racioneros y quatro Capellanes. Mantiene tambien un Convento de Monjas.

*Villa de Almazan.*

**L**A villa de Almazán , patria que fue de Don Sancho , hijo del Rey Don Pedro , plantada en las corrientes del Duero , algo levantada , á seis leguas de Soria , con hermosa puente , bellas alamedas , muchos bosques y sotos de humbrosas margenes , está cercada de muros , siete puertas y un lucido palacio. Es fertilisima de cebada , trigo y otros granos. Hay mucho ganado , toros , aves , caza , pesca , frutas y hortalizas. Habitanla 500. vecinos divididos en ocho Parroquias , dos Conventos de Religiosos , uno de Monjas , dos Hospitales y seis Ermitas , un Priorato Premonstratense y una Encomienda del Orden Militar de S. Juan. Gobiernala un Alcalde mayor , dos Ordinarios , seis Regidores , con Procurador general : alcanza grande jurisdiccion su partido. Tiene por armas en escudo una higuera ; feria el dia de S. Pedro , y mercado los Martes de cada semana. Venera por patrona á Santa Isabel , madre de S. Juan Bautista. Ilustrase con la sagrada cabeza del Proto-Martyr San Estevan , que dió el Emperador de Alemania Maximiliano II. á D. Francisco Hurtado de Mendoza , quarto Conde de Monte-Agudo año 1573. á quien dió titulo de Marqués Phelipe II. con preeminencia de jurarle en solemne acto el Abad , Vicario y Curas de San Pedro y San Miguel , Clerigos , Nobles y Hombres-Buenos , que toman juramento , besandole la mano todos de comun aplauso : esencion solamente reservada á la Regia potestad.



Poblóla nuevamente el Rey D. Alonso el VI. de Castilla año 1098. Despues la amplificó su yerno Alonso el VII. á quien algunos dán por primitivo fundador año 1110. y es cabeza de su estado.

*Villa de Monte-Agudo.*

**M**onte-Agudo , villa que está en la raya de Aragón á las faldas de Moncayo con grandes Salinas , en un espacioso llano , con razonable cosecha de pan , cria de ganados , cazas y frutas ; tiene 200. vecinos , y por armas una vanda roxa orlada de una cadena de plata , y diez Panelas plateadas sobre colorado , que son las de su dueño. Es cabeza de Condado , que dieron los Reyes Catholicos ( otros dicen Henrique IV. ) á Don Pedro Gonzalez de Mendoza ; hoy es de los Marqueses de Almazán. Tiene una Parroquia y dos Ermitas.

*Villa de San Estevan de Gormáz.*

**S**An Estevan de Gormáz , villa que está dos leguas de Osma , á orillas del Duero , con castillo y 250. vecinos : tiene por armas en campo roxo una Luna de plata , que son las de sus Dueños. La pobló haviendo estado largo tiempo desierta Gonzalo Fernandez , hijo del Conde Fernan Gonzalez , año 950. y se llamó así por devocion al Santo Martyr. Entraron en ella los Moros , matando á sus moradores , y la restauró ultimamente Don Fernando I. el *Magno*. Es cabeza de Condado , cuyo titulo dió el Rey Don Juan el II. de Castilla á Don Alvaro de Luna , su grande privado : merced que faltó con las demás anuladas en la inconstante rueda de su fortuna ; hoy anda en los primogenitos de los Duques de Escalona. Llama-

mase de Gormáz por estar cercana á otra villa asi llamada. Tiene muchas huertas y jardines , y es fértil de pan , ganados , caza y pesca : tiene quatro Parroquias y un Convento de San Francisco.

*Villa de Ledesma.*

**E**S la villa de Ledesma bien conocida por sus famosos baños , dista seis leguas de Salamanca , está á orillas del rio Tormes con habitacion de 500. vecinos : veneran por su patron á S. Nicolás Martyr ( cuyo cuerpo tienen ) hijo de Galafre , Rey Moro Toledano , y hermano de la celebrada Galiana. Los Moros construyeron sus primorosos baños de salutíferas aguas. Con varias fortunas , yá perdida , yá ganada , quedó desierta , hasta que el Rey Fernando II. de Leon la pobló con el presente nombre año 1196. Don Enrique IV. la dió con titulo de Condado á Don Beltran de la Cueva , gran privado suyo , y hoy está en la casa de los Duques de Alburquerque. Tiene seis Parroquias , un Convento de Frayles , otro de Monjas , tres Hospitales ; y por armas en escudo una puente , sobre ella cierto caballero armado. Gobiernala un Corregidor , y alcanza su jurisdiccion 161. lugares. Sus campos son fertilisimos de pan , vino , aceyte , ganados , frutas y pesca , de que la proveen los rios Duero y Huebra , que le caen cerca.

*Villa de Madrigal.*

**Q**uatro leguas de Medina del Campo en un llano yace la villa de Madrigál , cercada de muros yá derrotados , antiguamente opulentisima poblacion , hoy con 260. vecinos. Aquí celebran capitulo los Padres Augustinos en su Con-

ven-



vento de la provincia Castellana , donacion del Cardenal Don Gaspar de Quiroga Arzobispo de Toledo , hijo de ella. Tambien se gloria de haver procreado al doctisimo D. Alonso de Madrigál conocido por el *Tostado* , Obispo de Avila , celebrado dignamente en todo el orbe por sus grandes y eruditos escritos. Murió en Bonilla de la Sierra á 5. de Setiembre año 1455. cuyo cuerpo reposa en aquella Cathedral con el siguiente epitafio:

*Aqui yace sepultado*

*Quien virgen vivió y murió,*

*En ciencias mas esmerado,*

*El nuestro Obispo Tostado.*

*Que nuestra Nacion honró:*

*Es muy cierto que escribió*

*En cada dia tres pliegos*

*De los dias que vivió:*

*Su doctrina así alumbró,*

*Que hace vér á los ciegos.*

Tambien á Fr. Juan de Pineda de la Orden Franciscana , bien conocido por la estimada obra *Monarquía Ecclesiastica*. La fundacion primera de esta villa no consta , mas coligese de Florian de Ocampo , que fué de antiguos *Vaccéos* habitantes de esta tierra muchos siglos antes de la humana Redencion. Poblada de Moros , la nombraron *Madrigál* , para diferenciarla de Madrid.

Aqui celebraron Cortes los Reyes Catholicos en 1476. donde juraron por Princesa de Asturias á Doña Isabél su hija. Tiene dos Parroquias , y el Convento de Religiosos Agustinos referido , otro de Monjas de la misma Orden , y un Hospital. Usa por armas en escudo un castillo , de donde sale una Aguila. Es fertil de pan , famosos y nombrados vinos , ganados , cazas y aves.

*Villa de Arebalo.*

**S**E halla la Villa de Arebalo seis leguas de Medina del Campo en un vistoso llano, ceñida como isla de los rios Adaja y Arebalillo. Es alegre y amena con 400. vecinos y muchos caballeros, y se pone en sus titulos *Noble*. Reverencia por su patrono á S. Víctorino, que padeció martirio, cuyo cuerpo está en la Compañia de Jesus de esta villa.

Cimentaronla Arevácos años del mundo 3041. antes de la Redencion 920. nombrandola de sus nombres, que siempre ha conservado, *Arebalo*. Tuvo varios Señores, y la ganó de los Moros el Rey Don Alonso el VI. año 1088. Siguió el partido del Infante Don Alonso, hijo de Don Juan el II. contra su hermano Henrique, que la dió por una gran suma de dinero á Don Alonso de Zuñiga, y sosegada la borrasca, confirmó el mismo Henrique la donacion; pero los Catholicos Reyes la anularon, y pasó á la corona Real, donde permanece.

Tiene Corregidor y Regidores con ocho Parroquias, cinco Conventos de Religiosos, y el de S. Francisco, fundacion de este Patriarca año 1214. de Monjas quatro, y siete Ermitas: por armas en escudo un hombre armado que sale de un castillo á caballo sin riendas, para mostrar la pronta obediencia á servir á su Rey. Hace mercado Martes de cada semana. Quieren los Maestros Medina y Mesa, que su primitiva fundacion fue de Griegos y Celtas; pero se puede concordar entendiendose reedificacion. El primero que la ganó de los Moros fue Don Alonso el *Catholico* año 750. señalandose en esta conquista Fernan Marti-



nez de Montalvo , Juan Briceño , Juan Verdugo , Gomez Garcia Sedeño y Gaspar de Tapia , caballeros ilustres , que venian en servicio de él , á quienes encargó la poblasen , y quedaron estas seis ramas de Familias frondosas en esta Villa. Es fertil de pan , vino , ganados , cazas , aves , pesca , frutas y hortalizas.

*Villa de Olmedo.*

**O**lmedo , villa tres leguas distante de Medina del Campo , conocida por las dos memorables batallas que se dieron en ella , una por Henrique IV. y otra por D. Juan el II. es abundante de cosechas y manadas de pabos , que guardan sus pastores , era en la antigüedad tan opulenta y rica , que corria por refran : *Quien de Castilla Señor pretenda ser , á Olmedo y Arebalo de su parte ha de tener* ; hoy tiene 500. vecinos , caballeros y nobleza , divididos en siete Parroquias , dos Conventos de Frayles , cinco de Monjas , dos Hospitales ; y por armas en escudo un castillo , y encima un Olmo verde , atados al tronco dos Leones , timbrado de una estrella con quatro lises.

Arruinada con guerras continuas entre Moros y Christianos , la poblò nuevamente el Rey Don Alonso VI. de Castilia año 1177. Es fertil de pan , vino , ganados , aves , frutas y hortalizas.

*Villa de Cuellar.*

**D**iez leguas de Segovia , con doblados muros y castillo , está la villa de Cuellar , habitada de 800. vecinos , divididos en doce Parroquias , seis Conventos de Frayles y Monjas. Usa por armas en escudo una cabeza de caballo. Edificó en ella

ella Colegio de Estudios y Hospital de pobres Estudiantes Don Gomez Gonzalez , Arcediano de esta villa , año 1429. Tiene feria á 25. de Julio, y mercado Jueves de cada semana.

Los Romanos , irritados del furor de la defensa , vendieron á sus moradores por esclavos : despues con encendidas guerras entre Moros y Christianos , corriò varias fortunas : arruinada del todo, la reedificó el Rey Don Alonso VI. de Castilla en 1077. Celebrando en ella Cortes Henrique IV. la dió á D. Beltrán de la Cueva, primer Duque de Alburquerque : Phelipe II. la levantó cabeza de Marquesado para los primogenitos de esta casa. Es fertil de pan , vino , ganados , cazas , aves y regaladas fuentes.

*Villa de Pedraza.*

**L**A villa de Pedraza, que llaman de la Sierra, patria del Emperador Trajano, segun graves Autores ( aunque algunos le hacen de Italica en Andalucia con Juan de Sedeño en sus *Ilustres Varones* y otros ) está situada tres leguas de Sepulveda , en tierra quebrada , á la margen del rio Duratón , con buenos muros , fértil de ganados , caza, aves , y con moderada cosecha de pan : habitanla 220. vecinos. Tiene una Parroquia , buena fortaleza , donde estuvieron el Principe Delphin Francisco , y Henrique su hermano , hijos del Rey Francisco I. de Francia , á quienes dexò en rehenes , por lo capitulado con el Emperador Carlos V. sobre su prision , en cuya guarda , y custodia quedaron D. Pedro Fernandez de Velasco , Condestable de Castilla , Señor de esta villa ; y Don Juan de Tobàr, hermano suyo , Marqués de Berlanga , donde permanecieron quatro años , hasta 16. de Marzo de



1530. en que Pedro Bazán, Corregidor de Segovia, de orden del Emperador los puso en libertad entregandolos un Viernes 1. de Julio en un ponton ó tablado hecho sobre el rio Vidaso, que divide las dos coronas de España y Francia, con la solemnidad y honra, que se requeria á tan altas personas; habiendo contado antes en Bayona de Francia Alvaro de Lugo, Corregidor de Valladolid, para el rescate un millon y 2000. escudos de oro del Sol; 71. escudos y medio de peso por marco de 22. quilates de ley; y tres quentos en diversas monedas, con mas una flor de Lis compuesta de finisimo oro acendrado, alhaja de brillantes piedras, y extremadas perlas, que pesa 211. onzas y media, cuyo precioso adorno, curiosa y sutil hechura, que se conserva en la Real Capilla de Palacio (que he visto) es la siguiente.

Primeramente dentro del gran floron de la flor de Lis en lo alto está un Crucifixo con un pedazo de la propria Cruz en que murió Christo nuestro Señor, en pies y manos un pequeño diamante, que sirve de clavo, de donde está pendiente.

Seis cantones, en cada uno quatro perlas uniformes con una pequeña punta de diamante.

Encima de la cabeza un canton de tres perlas, y dos pequeños diamantes de punta, un rubí en la mitad, con quatro zafiros y tres balages.

Fuera del dicho gran floron tres balages, otros tantos zafiros, diez rosas de á quatro perlas, y en medio de cada rosa una pequeña punta de diamante.

En el floron diestro una pieza de la verdadera Cruz, puesta sobre seda encarnada, y al rededor once rosas de perlas á quatro, con una pequeña punta de diamante, cinco balages, una esmeralda y quatro zafiros.

En

En el siniestro floron otra pieza como la antecedente , igual en todo.

Al rededor de la dicha flor quatro zafiros , dos balages , dos esmeraldas , con quatro rosas de perlas de à quatro en cada una , y en medio una pequeña punta de diamante.

Al pie de la dicha flor un clavo de aquellos con que el Redentor fue clavado , y dos rosas de perlas , quatro en cada una , en medio una punta de diamante , con dos balages , y al rededor en el referido pie seis zafiros , cinco balages , diez rosas de quatro perlas , con una pequeña punta de diamante en cada una.

Una manzana de plata dorada y cincelada de unas llamas y centellas de fuego.

La corona de la dicha flor de Lis , á la delantera principal guarnecida de tres zafiros , y en luengo balage una esmeralda en medio con ocho perlas al rededor.

En medio de cada floron pequeño quatro perlas y un balage.

En la mitad de dicha corona una gran punta de diamante , quatro perlas muy gruesas á modo de peras , dos balages , dos zafiros , y ocho perlas diferentes.

Quatro ramos guarnecidos de dos balages , y dos esmeraldas.

En los otros dos grandes florones , dos botones guarnecidos con tres zafiros , un balage , una esmeralda y siete perlas.

*Villa de Castro-Nuño.*

**E**N un apacible llano , cercano á las riberas de Duero , cinco leguas de Tordesillas , está situada la villa de Castro-Nuño con 260. vecinos y una



una Parroquia: poblóla Nuño Perez, Alferez mayor del Rey Don Alonso VIII. años 1170. llamandola de su mismo nombre; pero contra esto que dice Gil Gonzalez Davila, hallo cien años antes memoria de ella, quando refiere Don Alonso *el Sabio*, que yendo á sitiar á Zamora Sancho II. de Castilla año de 1073. durmió una noche en esta villa; y si lo debemos creer, sería segunda reedificacion: mas no consta otra cosa de la primera, sino conjeturamos sería de los mismos Griegos y Celtas, como todo lo demás de esta tierra. Es abundante de todos frutos, con mucho pan, vino, ganados, caza, aves, pesca y alguna fruta.

*Villafranca.*

**V**illafranca está á espaldas del Puerto de Villatoro al Occidente, y por Oriente la baña el rio Corneja, nueve leguas de Avila: tiene 300. vecinos y una Parroquia, cuyo Curato pertenece á los Padres Dominicos de San Pablo del Convento de las Navas del Marqués. Logra muchas huertas y frutas, y las mejores guindas de España, de que se cogen mas de 200. arrobas cada año; pan, mucho lino, ganados, caza, y una labor de paños, y rajas. Poblóla Estevan de Avila llamado *el Viejo*, progenitor de los Marqueses de las Navas y Mirabél. Tiene este nombre porque es franca de todos pechos y cargas concejiles por privilegio del año 1294. del Rey Sancho III.

*Villa de San-Felices de los Gallegos.*

**E**stá la villa de San Felices de los Gallegos distante de Ciudad-Rodrigo quatro leguas, en un llano con un castillo antiguo, bañandola ácia  
Por-

Portugal el rio Agueda; habitanla 400. vecinos, y tiene una Parroquia, un Convento de Frayles y otro de Monjas. Labra los mejores barros de España, excepto los de Estremós. Don Felix XI. Obispo de Oporto le impuso su nombre, y fue Santo y martirizado entrando los Moros en ella año 719. Andando tiempo el Rey Don Dionysio Lusitano la dió en dote á su hija Doña Constanza, quando casó con Don Fernando IV. de Castilla, donde permanece, y fue el que la ganó de los Moros, y reedificó con una levantada fortaleza año 1295. Usa por armas la imagen de nuestra Señora con el Niño Jesus en sus brazos entre dos alamos. Su primera poblacion, que atribuyen al dicho Obispo, fue año 690. Es fertil de pan, vino, aceyte, ganados, caza, y pesca.

*Villa de la Puente del Arzobispo.*

**E**N las vistosas orillas del caudaloso Tajo, seis leguas de Talavera, está la villa de la Puente del Arzobispo con 300. vecinos, una Parroquia, un Convento de Menores de San Francisco, y un buen Hospital. Hace feria Domingo de Lázaro, y tiene por armas en escudo una puente sobre un rio. Labra fino, y mucho vidriado, que le vale mas de 400. ducados al año. Fundóla Don Pedro Tenorio Arzobispo de Toledo, natural de Tavira en el Algarve, en 1395. y la nombró Villafranca por los privilegios que alcanzó de los Reyes; pero habiendo fabricado juntamente una hermosísima puente de piedra con dos torres, por ella fue perdiendo el nombre y adquirió el presente. Murió este Prelado año 1399. en Toledo. Es fertil de pan, vino, ganado, cazas, frutas, hortaliza, y pesca.



*Villa de Escalona.*

**S**E halla la villa de Escalona ocho leguas de Toledo en preeminente positura (bañandola al Medio-dia el rio Alberche) con muy fuertes muros, cinco puertas, un castillo con sus fosos, y hermosa puente; cuyo Señor fue el Infante D. Manuel, hijo del Santo Rey Don Fernando III. de Castilla; despues D. Dionysio, hijo del Rey D. Pedro I. de Portugal. Habitanla 850. vecinos, algunos Mayorazgos: tiene quatro Arrabales, las mismas Parroquias, una insigne Colegiata con Abad. Goza grandes preeminencias: tiene quatro Dignidades, seis Canonicatos; y otros tantos Racioneros (su renta sube á mas de 8y. ducados), un Convento de Religiosos Franciscos y otro de Monjas, muchas Ermitas y dos Hospitales.

Usa por armas en roxo escudo un castillo de oro y escalera plateada sobre la puente de su rio. Hay feria el Domingo de Lazaro, y mercado los Jueves de cada semana, donde los empleos del ganado de cerda, cuya cria es abundante, desde S. Andrés hasta la Quaresma, importa 400y. ducados.

Tiene un suntuoso Palacio con nueve torres, fundacion del Rey D. Rodrigo, con su puente levadiza en foso de piedra algo arruinado; una curiosa capilla con 75. cuerpos de Santos en hermoso Relicario, que traxo de Roma su Duque D. Juan Fernandez Pacheco, siendo Embaxador de Phelipe III. en aquella Corte. Fundaronla Hebréos, quando Nabucodonosor vino año 590. antes del Divino Nacimiento, llamandola *Escalón*, interpretado *Balanza*. Es cabeza de Ducado con Audiencia para el estado. De Moros la ganó el Rey D. Alonso VI. de Castilla año 1080, y el Rey Henrique IV.

IV. la dió á D. Juan Fernandez Pacheco Marqués de Villena, Maestro de Santiago, remunerando sus grandes servicios. Es fértil de pan, vino, aceyte, cazas, ganados, pesca, fruta y buenas aguas. Alcanza su jurisdiccion ocho lugares.

*Villa de Maqueda.*

**L**A villa de Maqueda está dos leguas de Escalona puesta en la ladera de un monte, hermosa fortaleza, y en lo alto un castillo al presente arruinado, y un Palacio. Tiene 300. vecinos, algunos Hijos-dalgo, y por armas en escudo dos Lobos cárdenos, que son las de sus Dueños Cárdenas. Fundaronla los mismos Hebréos, quando á Escalona, 590. años antes de la Encarnacion, y la nombraron *Maceda*, corrupto *Maqueda*. Conquistóla de Moros Don Alonso el VI. año 1083. Es cabeza de Ducado, cuyo titulo dieron los Reyes Catholicos á Don Diego de Cárdenas, su Adelantado Mayor en el Reyno de Granada, hoy está unido á la gran casa de Naxera. Está ceñida por todas partes de viñas, olivos, frutales, agradables fuentes y un arroyo, que la riega, haciendola amena, alegre y apacible: produce pan, caza y ganados. Tiene tres Parroquias, un Convento de Frayles, otro de Monjas, quatro Ermitas y un buen Hospital.

*Villa de Nombela.*

**E**Stá la villa de Nombela dos leguas de Escalona, en un llano, en donde por su hermosura quiso Phelipe II. fabricar el Escorial. Tiene 300. vecinos, nobleza y muchos labradores. Fundaronla los referidos Hebréos, nombrandola *Cha-*



salon en 590. Ganóla de Moros el Infante de Aragón Don Vela en 1100. dandola su nombre. Ha procreado insignes varones. Floreció D. Alonso Martinez Calderón, hijo de esta villa, persona de mucha erudicion por sus escritos. Estan fertil, que se vén en sus campos dos arboles de prodigiosa grandeza, junto á la fuente del *Nogál*: un olivo, que su tronco tiene doce varas de grueso, y una higuera, que dá doce fanegas de higos en cada un año. Usa por armas quatro barras, y á la orla ocho Cruces de Jerusalén; despues pusieron dos Lobos negros en campo blanco. Es fertil de pan, vino, aceyte, carnes, aves, frutas, miel y seda. Tiene una Parroquia y seis Ermitas.

*Villa de Cadahalso.*

**L**A villa de Cadahalso dista tres leguas de Escalona, está en un alto con fuertes muros, y 300. vecinos, una Parroquia, un Convento de Frayles Franciscos Descalzos, y cinco Ermitas. Tiene por armas las de los Manueles, en escudo quartelado dos Leones purpureos en campo plateado, y dos brazos de oro á los lados con espadas empuñadas, contrapuestos. Labra en tres hornos finos vidrios.

Gozóla el Condestable de Castilla Don Alvaro, y dicen no entró en ella despues que cierto Astrologo le pronosticó tendria muerte de cadahalso, como la tuvo en Valladolid. Fundaronla los Hebréos de Nabuco-donosor, poniendola el nombre *Cadahalso*, que explica *Monte Costanero*.

Aqui tienen sus dueños, que son los Marqueses de Villena, casa de recreo buena para el Verano, con amenos jardines, huertas, fuentes, grandes

des bosques y pinares con mucha caza. Su territorio es abundante de frutas y ganados.

*Villa de Yepes.*

**D**OS leguas de Ocaña entre viñas y olivares está la villa de Yepes proveída de todos frutos, en particular de buenos vinos (de que provee mucha parte de Castilla) frutas, gustoso aceyte, pan, aves, ganados y caza: habitanla mil vecinos con una Parroquia, dos Conventos de Frayles y dos de Monjas. Tiene por armas en campo azul rapante Leon coronado, y una vanda roxa, que atraviesa. Poblaronla Hebréos, que vinieron con Nabuco-donosor, llamandola *Jope* en memoria de otra de Palestina, fundacion de Japhet el hijo de Noé (puerto Maritimo, bien conocido en el Mediterraneo) corrompido se formó *Yepes*. Aquí predicó la Fé S. Precelio por los años 285. y aún dicen fue su Obispo y Martyr en Roma.

*Villa de Ocaña.*

**N**UEVE leguas de Madrid, plantada en vistoso llano con buenos muros y hermosa fuente, está la villa de Ocaña, fertil de todas cosechas, ganados, cazas y aves, que provee con Yepes las deliciosas riberas de Aranjuez: se labran curiosos barros blancos: habitanla 24. vecinos en quatro Parroquias: tiene cinco Conventos de Frayles y otros tantos de Monjas: usa por armas en escudo de plata un Castillo: gobiernala Corregidor y doce Regidores: fue antes de la orden de Calatrava, que la dió á la de Santiago el año 1182. por ciertos maravedis de juro perpetuo sobre las Salinas de Espartinas.



Fundaronla los referidos Hebreos quando lo demás de esta tierra : corriendo tiempo la poseyeron los *Olcades* año 219. antes de la humana Redencion, ensanchandola con el nombre de *Ocaña*, que tenian por cabeza de su distrito. Conquistola de Moros el Rey Don Alonso el VI. año 1106. Aqui celebró Cortes Don Juan el II. año 1422. y se juró Principe sucesor de la Monarquía el de 1499. Don Miguel, hijo de Don Manuel de Portugal, y de Doña Isabel su esposa, hija de los Reyes Catholicos; pero cogióle la Parca en la flor de sus años el de 1500.

*Villa de Orgaz.*

**E**N un vistoso llano, á cinco leguas de Toledo, está la villa de Orgáz, fecundisima de pan, vino, ganados y algun aceyte, con 800. vecinos, y una Parroquia de magnífica y costosa catedral: tiene cinco Ermitas. Es poblacion de Griegos Almunides mucho antes de la humana Redencion, que la llamaron *Orgáz*, interpretado *fertil y abundante*. Hizola cabeza de Condado el Emperador Carlos V. dandola á Don Alvaro Perez de Guzmán por sus grandes servicios. Tiene por armas en escudo azul calderas jaqueladas de oro y sangre, y seis cuellos de sierpes y ocho armiños.

*Villa de Añover.*

**A**ñover, villa quatro leguas de Toledo, situada en alto collado, con 300. vecinos y una Parroquia, es poblacion de Don Fernando III. el Santo año 1222. era Aldéa de Toledo, y se eximió en el Reynado de Phelipe IV. Sus frutos son pan, vino y legumbres.

*Villa de Almorox.*

**U**NA legua de Escalona en tierra quebrada está la villa de Almorox: tiene 300. vecinos en una Parroquia, y seis Ermitas. La poblaron Hebréos: dominada de Moros, perdió el nombre que le pusieron; y así se ignora, pues el que hoy tiene es el que la dieron los Agarenos. Es fértil de pan, vino aceyte y frutas.

*Villa de Tembleque.*

**T**embleque, villa ocho leguas distante de Toledo, situada en un llano con 800. vecinos, una Parroquia, y un convento de Padres Franciscos Observantes: es fundacion de dichos Hebréos, que llamaron *Betelbén* en memoria de su patria, que lo fue dichosa del Verbo Divino, de donde se alteró *Tembleque*: (disputalo gallardamente Alderete, *lib. 3. cap. 9. Origen de la Lengua Castellana*) despues año de nuestra Salud 1241. se aumentó con 250. pobladores por Don Luis Fernandez, Comendador de Consuegra, de la Orden de San Juan de quien es. Se coge mucho salitre: es fértil de pan, vino, ganado, y labranza de seda, de que tenian antes mucho trato en medias: tiene una limitada plaza, pero vistosa y aportalada.

*Villa de la Guardia.*

**O**cho leguas de Toledo en un alto está la villa de la Guardia, fértil de frutos y cosechas de granos, con 400. vecinos en una Parroquia: fue poblada de los dichos Hebréos, llamando



dola *Samaria*, interpretado *Guardia*. Venera por su patron á su Inocente Niño nombrado Christoval, que dieron muerte los Judios, para imitar á la Pasion del Redentor, en tiempo de los Reyes Catholicos.

*Villa de Romeral.*

**R**omeral, villa quatro leguas distante de Ocaña, tiene 400. vecinos en una Parroquia: es poblacion Hebréa: la nombraron *Romelia*, lo mismo que *Romeral*. Es fertil de pan y vino.

*Villa de Almagro.*

**A**lmagro, villa y cabeza del campo de Calatrava, quatro leguas distante de aquel Convento, y tres de Ciudad Real, está en un apacible llano, ábundante de todas semillas, fertil de pan y ganados, caza, aves, muchas semillas y demás mantenimientos, habitanla 38. vecinos, dos Parroquias, cinco Conventos de Religiosos, y quatro de Monjas, con universidad de Letras fundada año 1552. Lleva por armas en escudo la Cruz de Calatrava. Tiene una salutifera fuente dicha *Neva*, para mal de piedra é hijada, y otras. Fundaronla Romanos nombrandola *Lemilla Germanorum*; y en tiempo de los Moros le pusieron *Almagro*, interpretado *Agua aceda*, por cierto pozo que tiene. Fue Corte de sus Maestres, donde tenían palacio. En sus terminos se crian muchas mulas y machos, en las yeguas que tiene, estimadas no solamente en España, sino fuera de ella. Celebra una rica feria todos los años por el mes de Agosto dia de San Bartholomé, á que concurre mucha gente.

*Convento de Calatrava.*

**E**L Convento de Calatrava, cabeza de su inclita y Militar Orden, yace puesto en un collado, entrando en Sierra-Morena, á orillas de Guadiana, á seis leguas de Ciudad-Real, que logra fertilisimos campos, produciendo pan, vino, caza, con pastos para muchos ganados que tiene. El origen de la villa que le dió el nombre, está á su vista arruinada, donde permanecen funestos vestigios de su antigüedad. Su fundacion fue por los años 255. imperando en Roma Galo, entraron por España gentes Alemanas y la poblaron con nombre de *Oreto*, segun la comun opinion; despues los Godos tuvieron silla Cathedral en ella, siendo su primer Obispo Andonio por los años de 589. Ensacharonla los Moros, que la llamaron *Calatrab*, interpretado *Corazon de Escorpion*; algunos dicen *Castillo* y *Travas*; otros *Altura* y *Fuerza en tierra llana*, vulgarizado *Calatrava*. Ambrosio de Morales dice estuvo fundada entre *Granatula*, pequeño lugar y el Convento en la ribera del rio; sería la ciudad que florecia en tiempo del famoso Anibál Carthaginés, donde está el Templo de nuestra Señora de *Oreto*, con puente sobre *Jabalón*.

Ganó esta villa Alonso VIII. de Castilla Emperador año 1147. dando su Mezquita á Raymundo Arzobispo de Toledo, quien despues la dió á los caballeros Templarios, que la poseyeron; y andando tiempo, por no poderla defender, la pusieron en manos del Rey D. Sancho III. de Castilla por los años 1154. en que la sitiaron los Arabes: con cuyo motivo se dió principio á la grande obra de la Orden Militar de Calatrava, que  
con



con tanto esplendor y grandeza permanece hoy en España, siendo la primera en Castilla, sin mencionar otras, que por extinguidas, ó porque jamás llegaron al lustre y grandeza de esta, dexamos; pero será razon, que se diga algo de las que ha havido, para la inteligencia de la mera curiosidad: estas fueron la de la *Encina*, la de los *Lyrios*, la de *San Salvador*, la de la *Acha*, la de *Monte-Gaudio*, la de *Truxillo*, la de *San Jorge de Alfama*, la de *Santa Maria de España*, la de la *Vanda*, la de la *Paloma*, la de la *Razon*, la de las *Azucenas*, la de la *Escama*, y la de *Borgoña*, instituida por el Emperador Carlos V. quando la conquista de Tunez en 22. de Julio de 1535. de la que hizo á todos los Grandes, que le acompañaban en aquella expedicion. Fue su divisa una cadena de oro y pendiente de ella una Cruz de Borgoña, que luego no tuvo efecto.

La de Calatrava dió principio en Castilla reynando Don Sancho III. año 1158. por Don Fray Diego Velazquez (que fue soldado antes de tomar el habito, y natural de la *Bureba* en Castilla la Vieja, despues Monge) el qual persuadiendo á Fray Raymundo de nacion Catalán, Abad del Monasterio de Santa Maria de Fitero (junto al rio Pisuerga; ó segun otros, en Navarra) del Orden del Cistér, inspirados estos de soberano influxo, que piadosamente debemos creer (porque hombres dedicados al retiro de una vida Monacál, no debemos presumir intentasen obra tan agena de su profesion) pidieron al Rey la defensa de Calatrava y conquista de esta tierra, que les concedió; los quales acaudillando gentes, salieron heroicamente victoriosos; y queriendo el Rey remunerar el valor y constancia de estos insignes varones, cedió á su Orden no solamente la villa de

Ca-

Calatrava, sino tambien todos sus terminos y dependencias: motivo para la fundacion de esta Militar Orden en el año de 1158. que aprobó el Pontífice Alexandro III. á 25. de Setiembre de 1164. la que ha tenido 31. Maestres desde Don Frey Garcia hasta Don Frey Garci-Lopez de Padilla, que murió en 27. de Setiembre de 1487. y luego entró por Administrador del Orden el Rey Catholico Don Fernando V. Tiene seis Dignidades, cinquenta y dos Encomiendas, dos Conventos de Religiosos, tres de Monjas Comendadoras, y trece Prioratos, que rentan 250y134. ducados anuales.

El Convento y casa principal es el mencionado Castillo, quatro leguas de la villa de Almagro: alli residen los Freyles Clerigos dedicados al coro y vida contemplativa; y del mismo salen á los Beneficios que tiene esta Orden; y les llaman Comendadores, por huir el vicio de la propiedad, porque como son caballeros seglares, dedicados á la Milicia, siendo contrario al voto de la pobreza, no se les dá en titulo, sino por Encomienda, el tiempo que fuere la voluntad del Maestro. Usaron todos en su primitiva fundacion un largo escapulario con capilleta á modo de muceta hasta el año 1397. en que mandó Benedicto XIII. á instancia del Gran Maestro Gonzalo Nuñez de Guzmán, que en su lugar traxesen una Cruz roxa al pecho con quatro flores de Lis á los remates, como usan al presente. El Prior es Cura General de esta Orden con mitra y baculo Pastoral, gozando de estas y otras muchas preeminencias por concesiones Apostolicas.

Haviendo ganado los Moros la batalla de Alarcos en 1194. fueron sobre este lugar, y porque no se entregaron luego, degollaron á quantos en-



contraron: por esto pusieron el Convento en Salvatierra, que está tambien destruida por los mismos Moros: pasaron los caballeros á Zurita hasta el año 1212. que la conquistó el Rey D. Alonso IX. y la bolvió á la Orden, en cuyo tiempo se fabricó el permanente Convento, y la villa quedó destruida, qual hoy se vé. Observan la Regla de S. Bernardo, constitutivo de su primer fundador.

*Villa de las Navas del Marqués.*

**L**A villa de las Navas del Marqués tres leguas distante del Escorial está puesta en la falda del otro lado de la sierra. Tiene 800. vecinos en una Parroquia, y un Convento de Padres de Santo Domingo; hay un palacio, y usa por armas las de sus dueños, que son en escudo azul trece roeles de oro. Tienen trato de muy buenos paños (que les franquea la lana del mucho ganado que hay en sus terminos) caza y algun pan. Fundaronla los Hebreos yá referidos en los años de 590. antes de la humada Redencion, llamandola *Navas* por ser lugar de buenos pastos y llanos en toda su extension. Andando tiempo, quedó desierta y la pobló nuevamente el Conde Don Ramon, yerno del Rey D. Alonso el VI. año de 1090. Arruinada con guerras, se reedificó en tiempo del Rey D. Alonso *el Sabio*. Es cabeza de Marquesado, cuyo titulo dió el Emperador Carlos V. á Don Pedro Avila, tercer Conde del Risco.

*Villa-Castin.*

**A** Distancia de catorce leguas de Madrid está Villa-Castin en un llano, á las faldas de las sierras que baxan de Avila, con 400. vecinos, una Par-

Parroquia, dos Conventos, uno de Frayles y otro de Monjas; teniendo por armas en escudo un castillo. Es su cosecha algun pan, frutas y ganado. Poblóla *Castiño*, Varon Consular, insigne en la milicia. Despues hecho Eclesiastico subió á la Cathedral de Toledo, y dió el nombre á esta habitacion año 456. Simplicio Sumo Pontifice fue natural de ella. Tiene quatro Ermitas, la una muy celebrada por la Imagen de nuestra Señora del *Carascál*.

*Toros de Guisando.*

**E**Ntre la Imperial Toledo y las villas de Cebros y Cadahalso están los celebrados *Toros*, que llaman de *Guisando*, sitio donde pareció Julio Cesar en 17. de Marzo, 47. años antes de nuestra Reparacion á Gneo Pompeyo y Sexto Pompeyo, hijos de Pompeyo el *Magno* en batalla tan sangrienta y dudosa, que el mismo Cesar confesó havia peleado en todas para vencer, y en esta por no morir. Quedaron muertos 300. infantes de los Pompeyanos, y 300. caballos del Cesar, los mil de los mas valientes y arriesgados de su exercito, y 500. heridos. Muchos de nuestros *Historiadores* dicen, que sucedió este memorable encuentro en Munda en el Reyno de Granada.

Llamase asi este parage por quatro toros de piedra, que se hallaron en él, cada uno con su inscripcion Latina. El primero tiene esta: *A honra de Celio Metelo, vencedor, dos veces Consul, en memoria de la victoria que alcanzó de Hertulio, Capitan de Sertorio, á quien mató 200. hombres.* El segundo: *Longino tuvo cuidado de hacer esta memoria á su padre Cesonio el Antiquo.* Tercero: *La guerra de Cesar, por la mayor parte acabada, vencidos aqui en el Campo Bastitano los hijos de Pompeyo*



el Magno, Genio y Sexto. Quarto: El exercito vencedor, rotos los enemigos, los Pueblos Bastitanos determinaron hacer aqui esta memoria á Lucio Porcio, por haver administrado la Provincia excelentemente. De estos quatro permanecen tres, que segun se conjetura, fueron puestos en memoria de haver criado España siempre estos brutos feroces, gergolifico de su valentia. Atraviesa este campo el rio *Tortoles*, dando apacible habitacion á un Monasterio de S. Geronymo, donde fué jurada Princesa sucesora de estos Reynos la Catholica Doña Isabél, hija del Rey D. Juan el II. esposa de D. Fernando el V. Lunes 19. del mes de Setiembre año de 1468.

*Villa de Hontiveros.*

**E**stá la villa de Hontiveros entre Arevalo y Medina del Campo en ameno y fresco llano plantada, con habitacion de 250. vecinos; coge pan, vino, ganados, frutas y azafrán. Tiene una Parroquia, dos Conventos de Frayles, y los mismos de Monjas.

*Villa de Manzanares.*

**O**cho leguas de Madrid, no lexos del Puerto de Fuen-Fria, está la Villa de Manzanares, con 200. vecinos en una Parroquia. Poblaronla ciudadanos de Segovia reynando D. Fernando el Santo por los años 1247. Compitieron Madrid y Segovia sobre la pertenencia de su jurisdiccion. Despues D. Alonso el Sabio la acrecentó, y tomó en su proteccion con otros lugares, llamandola *Real de Manzanares*, instituyendola cabeza á esta villa, cuyo Señorío dió el Rey D. Juan el I. á Pedro Gon-

Gonzalez de Mendoza, su Mayordomo mayor; y D. Juan el II. con titulo de Condado á sus sucesores Marqueses de Santillana, y hoy anda en la casa del Infantado. Tiene por armas, junto con las demás de este estado, las de sus dueños, que referimos en Saldaña.

*Villa de Colmenar.*

**C**olmenar, villa que está por segunda del dicho Real de Manzanares, á seis leguas de Madrid, puesta en un collado á orillas de este rio, con grandes montes, muchos ganados, y razonable cosecha de pan, vino y caza, tiene 200. vecinos en una Parroquia, y reside en ella el Corregidor, que ponen los Duques del Infantado. Poblóse de Segovianos, y la ensanchó el Rey D. Alonso el Sabio año 1268.

*Villa de Guadarrama.*

**G**uadarrama, villa distante nueve leguas de Madrid, tercera del Real de Manzanares, está en las faldas de su nombrado Puerto con 200. vecinos en una Parroquia: es poblacion del Rey D. Alonso el Sabio con ciudadanos de Segovia año 1268. origen de las competencias de Madrid y Segovianos sobre los terminos. Cria mucho ganado, grandes pastos, y tiene moderada cosecha de pan, hace mucho carbon en sus montes y copiosa caza.

*Villa de Galapagar.*

**G**alapagar, quarta villa del Real de Manzanares (en la que nació D. Carlos Laurencio, hijo de Phelipe II. ) distante cinco leguas de Madrid,



drid, y dos leguas del Escorial, está en llano, e on 120. vecinos en una parroquia: poblóse como la antecedente, y hace mucho carbon.

*Villa de Guadalix.*

**G**Uadalix, quinta villa del Real de Manzanares, distante ocho leguas de Madrid, está en un llano con 150. vecinos y una Parroquia: poblóse como la antecedente, segun la *Historia de Segovia* de Colmenares. Es su cosecha pan, vino, frutas, ganados y caza, con mucha leña.

*Villa de Porquerizas.*

**U**NA legua de Guadalix, puesta en la sierra, yace Porquerizas, sexta villa del Real de Manzanares, con 200. vecinos y su partido, siendo su poblacion como las antecedentes, y los mismos frutos con huertas.

*Villa de Brihuega.*

**E**N Castilla la Nueva en territorio que llaman la Alcarria, está la villa de Brihuega, situada en una pequeña ladera peñascosa, á distancia de quatro leguas de Guadalaxara, cercada de un simple muro antiguo, y dentro de su recinto un castillo (que mas propriamente merece el nombre de una torre desmoronada) á orillas del rio Tajuña, que le dá alguna pesca; y sus campos son fertiles de pan, vino, caza, ganados y frutas, con varias fuentes, gran trato de lanas, de que se teje algun paño. Es habitada de 11200. vecinos matriculados en cinco Parroquias: tiene un Convento de Religiosos y dos de Monjas.

En

En tiempo de los Moros era sitio desierto , con sola una fortaleza para resguardo de un bosque, con delicioso recreo de montería á donde iban los Reyes Arabes de Toledo : en cuyo tiempo Don Alonso , que despues fue Rey de Castilla Sexto del nombre , quando estaba retirado de su hermano el Rey Don Sancho al amparo de Ali-Maymon en Toledo , pasaba aquí muchos dias al exercicio de la caza en el referido bosque , y pareciendole acomodado , le cobró tal aficion , que entrando á reynar , se le pidió al Rey Moro su confederado ; y otorgado , mandó poblarle año 1074. y despues le dió á la Santa Iglesia de Toledo. Andando tiempo aumentó y acabó de fundar esta villa su Arzobispo D. Juan por los años 1247. ensanchandola en la manera que al presente permanece.

Será eterna la memoria de Brihuega , por la gloriosa funcion , que con tanta sangre del enemigo ganaron los Españoles al General Stanop y sus tropas , que consistia en la retaguardia del exercito que dexaba en Castilla , mandado por el General Staremborg. Salieron los enemigos de Toledo el dia 29. de Noviembre de 1710. encaminandose para Zaragoza : luego que los Españoles, que estaban acampados en las cercanías de Talavera , supieron la marcha , fueron picando la retaguardia al enemigo ; y la tarde del dia 6. de Diciembre entró para hacer noche en Brihuega con cerca de 600. hombres , los mas Ingleses; pero á la mañana siguiente , quando fue á salir, se halló cercado por el Marqués de Valdecañas, que mandaba fuertes destacamentos de Granaderos. Los enemigos gastaron aquel dia en fortificarse con trincherones de tierra , fagina y maderos gruesos dentro de la villa ; pero el dia 9. en que



que llegó todo el exercito comandado por el General Duque de Bandoma, y á la vista del Rey, le asaltaron nuestras tropas, cuya funcion fue la mas sangrienta de la guerra del presente siglo. El abance fue por tres partes: al principal ( por la puerta de S. Phelipe ) le mandaba el Marqués de Toy, otro el Conde de las Torres, y el ultimo servia de cercar el muro. No pequeña gloria alcanzó este dia el Conde de San Estevan de Gormáz con las Reales Guardias que mandaba. Duró esta sangrienta lid hasta dos horas de la noche, que pidió capitulacion el enemigo, que se le concedió, quedando prisioneros de guerra 4800. Ingleses, y los Generales Stanop, Hyl y Carpantier: se encontraron 500. muertos, otros tantos de los Españoles, y muchos mas heridos: recuperaron quanto havian saqueado de Toledo y otras partes. Quando llegó á la vista lo demás del exercito de los coligados y el General Staremberg, que con forzadas marchas retrocedió para socorrerlos, yá estaban rendidos los enemigos; y se siguió al otro dia la célebre batalla de Villa-Viciosa, que referiremos en su lugar.

*Villa de Zurita.*

**N**O muy lexos del Tajo está la villa de Zurita, dos leguas de Pastrana, con pocos vecinos, pero colmada de frutos, asi de pan, vino y aceyte, como de azafrán y pesca: fundaronla antiguos Celtiberos Españoles por los años del mundo 3031. Estando desierta, se pobló nuevamente por el Emperador Don Alonso VIII. año 1156. de Muzarabes y Aragoneses, dandoles muchos privilegios. Dominandola una Señora, llamada Doña Sancha Martinez, hija de Martin Gonzalez, Alcayde de Toledo, y esposa de Pedro Martinez

de Magán, la dió á la Orden de Calatrava, con otras muchas aldéas. Aquí se trasladó y mantuvo el Convento de esta Orden por tiempo de dos años, que se traxo de Salvatierra, hasta que se restauró Calatrava por Don Alonso el IX. como dexamos referido.

*Villa de Uclés.*

**U**Clés, villa y cabeza de la Militar Orden de Santiago en Castilla, como San Marcos en Leon (sobre cuyas primacias hay largas contiendas, que trata el Licenciado Rades) está situada en tierra de Huete, al pie de un collado, cercada de murallas y un castillo: tiene 300. vecinos y tres Conventos: fundaronla Celtibéros en 3031. nombrandola *Urcesa*, corrupto *Velesa*, y ahora *Uclés*. Dominada de Moros, la ganó Don Alonso VIII. y ultimamente el IX. el de 1174. y la dió con sus terminos á D. Pedro Fernandez Fuenteencalada, primer Maestre de esta Orden, para poblar y hacer Convento, que fuese cabeza, de donde tomaron el titulo de Maestres de Uclés. Hace feria dia de Santiago, y pone por armas en escudo una cabeza humana. Comprehende 99. Encomiendas en Castilla y en Leon, que rentan 3000. ducados al año, como explicaremos en lugar mas oportuno. Es fertil de pan, algun vino, aceyte y ganados.

*Villa do Santa Maria la Real de Nieva.*

**C**Inco leguas de Segovia en un peñascoso collado está situada la villa de Nieva, murada, con 300. vecinos y gran trato de paños. Es celebrada por el Divino Santuario de la Virgen, que á cierto pastor llamado Pedro, despues *de Buena*



*ventura*, se apareció año 1392. de quien Doña Cathalina, esposa del Rey Don Henrique III. movida de su devoción, quiso ser patrona, y puso Prior con seis Capellanes, y el Papa concediéndola este patronato, la llamó *Santa Maria la Real de Nieva*, y mandó la Reyna poblar el sitio con grandes privilegios: así permaneció seis años, hasta que se dió á los Padres Dominicos, hoy famoso Convento con Estudios de esta esclarecida Orden. Aquí celebró Cortes Henrique IV. año 1473. Tiene mucho ganado, es fértil de pan y vino.

*Villa de Navalcarnero.*

**E**N fertilísimo llano, cinco leguas de Madrid, está la villa de Navalcarnero, abundante de pan, vino y ganados, con 500. vecinos, una Parroquia, un Colegio que fue de la Compañía de Jesus, cinco Ermitas, y por armas la puente Segoviana, por ser fundación de los Segovianos año 1499. que hoy está esenta, por haverse comprado, sobre lo qual hubo pleytos con Señores y vecinos de Casa-Rubios; mas venció Segovia, quedando en su jurisdicción hasta la dicha venta. Su nombre es derivado del sitio donde se fundó, llamado *Perdiguera* y *Navalcarnero*. En esta villa se revalidó el matrimonio del Rey Don Phelipe IV. con su sobrina Doña Mariana de Austria Jueves á 7. de Octubre año 1649. por mano del Arzobispo Cardenal Don Balthasar de Moscoso y Sandoval.

*Villa de Illescas.*

**E**N medio de las doce leguas que hay de Madrid á Toledo está la villa de Illescas, bien conocida por el Santuario de nuestra Señora de la Ca-

Caridad, una de las dos Imagenes, que San Ildefonso tenia en su Oratorio, la qual fue colocada año 160. en el Templo en que hoy se venera. Está plantada en espaciosa llanura con 24. vecinos, tres Parroquias, un Convento de Franciscos, y otro de Monjas de la misma Orden. Se llamó antiguamente *Titulcia*, nombre al parecer Romano, y derivado del Emperador Tito, y se sospecha fue á su honor cimentada; pero sería tal vez reedificada, porque hay quien diga fue de los Griegos Almunides, y que se llamó *Illascuris*; y parece mas cierto, pues de esto quedó *Illescas*.

Ganóla de Moros Alonso el VI. Castellano, año 1083. y siendo de los Obispos Segovianos, la trocó Alonso VIII. por Aguilafuente y Bobadilla. Aquí dicen apareció un Angel al Rey Don Alonso el IX. años 1170. reprehendiendole un amoroso desacierto, que tenia con Raquel Dama Hebrea, como indigna accion, mayormente en Persona Real, é hizo donacion á la Iglesia de Toledo seis años despues; pero hoy está en la jurisdiccion Real. Es fertil de cosecha de granos.

#### *Villa de Mejorada.*

Tres leguas de Madrid, orillas de Xarama, en sitio alto está la villa de Mejorada con pocos vecinos y una Parroquia: la fundó D. Juan el I. de este nombre entre los Obispos de Segovia de orden del Emperador Don Alonso VIII. años 1150. Es fertil de pesca, trigo, cebada y vino.



*Villa de Batres.*

**E**N hermoso llano dos leguas de Illescas está la villa de Batres con su castillo : tiene sesenta vecinos y una Parroquia. Su primera fundacion no consta , mas presumese ser de Romanos , nombrandose *Colonia Uratria* , corrompido *Batres*. Estando desierta , se pobló nuevamente de orden del Rey Don Alonso VIII. en 1136. á la sazón que lo era de Castilla. Son sus frutos pan, semillas y ganados.

*Villa de Coca.*

**Y** Ace la villa de Coca ocho leguas de Segovia , patria ( segun algunos ) del Emperador Theodosio *el Magno* , en la ensenada que forman los rios Eresma y Valtaya. Sus muros están arruinados ; el castillo era antes la prision de ilustres personas. Tiene mucho monte para maderage: habitanla quinientos vecinos en dos Parroquias, un Convento de Religiosos , y buen Hospital : trae por armas un verde pino. Parece , segun Florian, fue su fundacion de Griegos y Celtas algunos siglos antes de nuestra Salud. En tiempo de los Romanos era ciudad importante , llamada *Cauca* ó *Caucia* , en que tuvieron muchas guerras , y la destruyeron , matando 204. ciudadanos el Consul Lucio Licino con engaños , hasta el tiempo de Publio Scipion Emiliano , que la reedificó. De poder de los Moros la sacó Don Alonso el VI. año 1077. Son sus frutos pan , mucho vino , pesca, cria de ganados , cazas y variedad de frutas.

*Villa de Martin-Muñoz.*

**L**A villa de Martin-Muñoz está entre Segovia y Arevalo en espacioso llano con un Alcazar y 150. vecinos en una Parroquia. Poblola Martin Muñoz ciudadano Burgalés con Blasco Muñoz, hijo suyo año 1085. Es fertil de pan, vino, ganados y frutas. Tiene una gran feria á 21. de Setiembre, y mercado Lunes y Jueves de cada semana.

*Villa de Alva de Tormes.*

**E**Stá Alva de Tormes mas arriba de Salamanca quatro leguas, sobre el rio *Tormes*, de donde toma el nombre. Aqui tienen sus Duques un suntuoso palacio, y la habitan 500. vecinos, divididos en nueve Parroquias, dos Conventos de Frayles, y tres de Monjas, el uno fundacion de Santa Teresa, donde falleció en 19. de Octubre año de 1582. y tres adelante fue trasladado su santo Cuerpo á Avila, su patria; pero el siguiente de 86. bolvió á esta villa por Breve Apostolico á instancia de Don Fernando de Toledo, Prior de San Juan. Goza las armas de sus Señores en escudo siete xaqueles azules y ocho blancos, orlado con diez vanderas, timbrado de un Angel, la tunicela de escaques de los mismos colores. Su fundacion, segun conjeturan los Licenciados Poza y Escolano, seria de Hebréos traídos de Nabucodonosor, ó los expulsos de Vespasiano y Tito, pasada la ruina lamentable de Jerusalén, año de Christo 75. porque se nombró *Alva*, interpretado *Subida y Preparacion*. Son sus frutos pan, vino, ganados, frutas y hortaliza, pesca mucha y regalada, con afamadas truchas de su rio. Dióla con



titulo de Condado el Rey Don Juan el II. á Don Fernando Alvarez de Toledo; despues Henrique IV. con el de Duque, que hoy permanece en la esclarecida casa de *Toledo* de los Duques de Alva.

*Villa de Miranda del Castañal.*

**M**iranda, que llaman del Castañal, villa no muy distante del Santuario de N. Señora de la Peña de Francia, se descubre en un alto cercada de muros, y castillo arruinado como todos los demás de esta tierra. Es abundante de lino, viñas y castañas, que la dán el nombre: tiene 400. vecinos en una Parroquia, y por armas las de los Zuñigas y Avellanedas: de aquellos en escudo vanda negra, campo plateado, y á la orla cadena dorada; y de estos dos lobos cebados sobre oro, orlado de ocho aspas del mismo metal en roxo, añadiendo un castaño por su nombre.

Quando el Catholico Rey Don Alonso I. ganó esta tierra de Moros año 747. la dió á Theobaldo, hijo del Conde Grimaldo de sangre Real Francesa, como medio hermano de Carlos Martél, tio de Carlo Magno, hermano del abuelo, que vino á España con su madre Teudesinda para ayudarle á las conquistas; el qual pobló esta villa y sus Montañas, nombrandose por esto *Montesinos*. Es cabeza de Condado, cuyo titulo dió Henrique IV. á D. Diego Lopez de Zuñiga, y está incorporada en el Ducado de Peñaranda.

*Villa de Fuente-Guinaldo.*

**F**uente-Guinaldo, villa que está quatro leguas de Ciudad-Rodrigo, puesta en un llano, tiene 250. vecinos, y una Parroquia. Poblóla el re-  
fe-

ferido Theobaldo Montesinos con su madre, y como muger del Conde Grimaldo la puso su nombre, corrupto en *Guinaldo*. Es de razonable cosecha de pan y cria de ganados. En ella se juntaron dos veces los Reyes Alonsos XII. de Castilla y IV. de Portugal, para el matrimonio de sus hijos.

*Villa de Ribas.*

**D**OS leguas distante de Ledesma está la villa de Ribas, situada cerca del rio *Tormes*, que la provee de pesca, y coge algun pan con cria de ganados. Fue antiguamente grande habitacion, y hoy no pasa de 60. vecinos en una Parroquia. Poblóla un Capitan Moro llamado Azeyfa de orden del Conde Fernan Gonzalez año 938.

*Villa de Peña-Osende.*

**L**A villa de Peña-Osende, de la Encomienda de Santiago, está quatro leguas de Zamora, en tierra quebrada, con castillo en alta peña, cuyo nombre es como si dixeramos *encumbrada*, con 150. vecinos en una Parroquia. Es fundacion Goda, pues quando Vvamba dividió los Obispados de España, hace mencion de ella año 675. Quedó arruinada, y poblóla nuevamente el dicho Moro Azeyfa en el mismo año. Son sus frutos trigo y algun ganado.

*Villa de Hita.*

**E**N un alto, cinco leguas de Guadalaxara se vé la villa de Hita, con 400. vecinos, divididos en tres Parroquias y un Convento de Padres Dominicos. Está cercada de murallas, y es fértil



til de pan, vino, aceyte, ganados, caza y frutas. Fue poblacion Romana, y la dominaron Moros, los que fabricaron el afamado castillo ó alcazar en la cumbre. Ganóla el Rey Don Alonso el VI. año de 1083.

*Villa de Caracena.*

**L**A villa de Caracena del Obispado de Sigüenza tiene 400. vecinos, dos Parroquias y jurisdiccion de 19. lugares. Fundaronla los Caracenos, pueblos Ferentinos en Italia, quando vinieron á España, haciendola colonia con su nombre, que siempre ha conservado. Es cabeza de Marquesado, cuyo titulo dió Phelipe III. á Don Luis Carrillo de Toledo por sus heroycas acciones. Usa por armas las de sus dueños, en escudo roxo un castillo de oro. Es fértil de pan, frutas, miel, lino, cañamo, grandes crias de ganados y mucha caza en algunos bosques.

*Villa de Segura de la Sierra.*

**P**Lantada donde nace el rio Guadalimar está la villa de Segura de la Sierra ( una de las mejores Encomiendas de la Orden de Santiago) en tierra llana, ocho leguas de Alcaráz, con 400. vecinos en una Parroquia: está cercada de muros: fundóla el Rey D. Alonso IX. de Castilla año de 1200. Es fértil de pan, ganado y caza.

*Villa de Benavente.*

**E**N tierra que llaman de Campos está situada la villa de Benavente, diez leguas de Zamora, en un lugar alto y saludable, donde la

ciñen tres rios, con 49. vecinos y nobleza, divididos en siete Parroquias, siendo una la de Santa Maria, donde está su relox tan afamado, tres Conventos de Religiosos, y otros tantos de Monjas, dos Hospitales, y otro separado para peregrinos: tiene una fortaleza, que es fabrica del Conde D. Rodrigo Pimentél; casa de recreo con jardines y fuentes en rico palacio. Por armas usa una puente y dos castillos, en medio la imagen de la Virgen Maria. Es fundacion de Griegos y Celtas en 276. antes del Divino Nacimiento. Los Romanos la pusieron el nombre que hoy tiene. Quedó arruinada, y la pobló de nuevo el Rey Don Fernando II. de Leon año 1169.

Gozó antiguamente titulo de Ducado, andando en Personas Reales, hasta que Henrique IV. la dió en Condado á D. Juan Alonso Pimentél, caballero Portugués de ilustre sangre, remunerando sus grandes y calificados servicios, y hoy permanece en esta casa. Es abundante de pan, todos frutos, caza y pesca, y tiene hermosas arboledas, bosques, huertas y fuentes.

### *Villa de Mayorga.*

Distante nueve leguas de Leon en apacible llano de un cerro está la villa de Mayorga con 580. vecinos en una Parroquia, y un Convento de San Francisco. Su fundacion es de Griegos Celtas por los años 276. Tiene por armas en escudo en campo blanco medio Leon, la cabeza coronada. Aquí celebró Cortes el Rey Ramiro. Arruinada con guerras, la pobló D. Fernando II. de Leon en 1170. Dióla con titulo de Conde D. Juan I. de Castilla á D. Pedro Nuñez de Lara; despues á D. Juan Alonso de Meneses; y tercera vez al Infante D.



Fernando su hijo. Ultimamente D. Juan II. á D. Juan Alonso Pimentél, segundo Conde de Benavente, hijo de D. Rodrigo Alonso. Está ceñida de buenas murallas y castillo; y produce pan, vino, ganados y caza.

*Villa de Villalpando.*

**L**A villa de Villalpando está cinco leguas de la ciudad de Toro en alegre llano, y es abundante de pan, vino, cazas y ganados por los muchos y grandes pastos que tiene. Está cercada de muros, con quatro puertas, y en cada una un pozo de agua. Dos siglos ha se contaban en ella 24. vecinos, mucho trato y comercio que se pasó á Medina de Rioseco. Al presente tiene 460. divididos en diez Parroquias, tres conventos de Religiosos, y uno de Monjas, seis Ermitas, y un buen Hospital. Tiene una hermosa plaza quadrada, fuera de otras quatro menores. Gobiernala un Corregidor, dos Alcaldes Ordinarios, quatro Regidores, y dos Procuradores, y alcanza su jurisdiccion ocho lugares. Pone por armas en escudo un Sol (y agrega tambien las de su dueño la casa de Velasco) quince escaques, siete veros azules y blancos, y ocho dorados. Aqui tienen sus dueños un suntuoso palacio y casa fuerte, antes con artilleria. Poblóla el Rey D. Fernando II. de Leon año 1170.

*Villa de Valencia de Don Juan.*

**L**A villa de Valencia está puesta á distancia de seis leguas de Benavente, y otras tantas de Leon, en fertil llano con 400. vecinos: de su fundacion no consta á punto fixo, pero es del tiempo de los Griegos, que la llamaron *Coyaca* año 276.

276. antes de nuestra Salud. Almanzor Rey de Cordova la destruyó por los años de 996. y el Rey Don Fernando II. de Leon la pobló año 1150. Es fertil de todos granos, caza, y pesca de truchas del rio *Ezla*, que circunda las murallas que tienen quatro puertas y un castillo. Hay diez Parroquias, un Convento de Santo Domingo; y usa por armas en escudo negro una vanda de oro con nueve cañas azules, y una Cruz plateada orlada de las quinas de Portugal.

Celebró Cortes aqui Fernando *el Magno* de Castilla año 1150. y Concilio General el siguiente D. Froylano Obispo de Oviedo. Llamabase *Valencia de Campos* por estar en aquella comarca; y tambien *de Don Juan*, por ser Duque de ella Don Juan Infante de Portugal, hijo del Rey D. Pedro, titulo que le dió Henrique II. casando con Doña Constanza su hija: hoy está en la casa de los Duques de Naxera.

*Villa de Paredes de Nava.*

Entre Carrion y la ciudad de Palencia yace la villa de Paredes de Nava, cercada antiguamente de muros, y con su castillo ( que al presente se vé casi todo arruinado ) en un fertilísimo llano, que produce mucho pan, vino, ganados y caza; es habitada de 500. vecinos en quatro Parroquias, con un Convento de Frayles: tiene mercado franco Viernes de cada semana: usa por armas las de sus dueños, en escudo roxo dos calderas de oro, barradas de negro, orlado de castillos y Leones con los colores de los de las Reales armas de España. Poblóla el Rey D. Fernando II. de Leon, corriendo los años de 1170. Es cabeza de Condado, cuyo titulo dió el Rey D. Juan el II.



de Castilla á D. Rodrigo Manrique , penúltimo Maestro de Santiago : hoy permanece en sus Condes, ilustre y esclarecida familia en España , que vienen de los Infantes de la Cerda.

*Villa de Mancilla.*

**T**Res leguas de la ciudad de Leon está la villa de Mancilla con 200. vecinos , divididos en cinco Parroquias : tiene un Convento de Religiosos de San Agustin , y otro de Bernardos á media legua : hace feria á 11. de Noviembre dia de San Martin , á donde acuden con muchas mulas , y por esto le dán el sobrenombre de *Mula*. Es abundante de pan , ganados , cazas , frutas y hortalizas ; no siendo menos de pesca , pues coge las mas regaladas truchas en su rio *Ezla*.

Su fundacion es antigua : algunos dicen se llamó *Lancia*. Conquistóla de Moros el Rey Don Pelayo en 728. y destruída despues , la mandò poblar el Rey Fernando II. de Leon en 1170.

*Villa de Castro-Torafe.*

**L**A villa de Castro-Torafe está como siete leguas de Benavente en el Obispado de Zamora , con 200. vecinos : poblóla el Rey D. Fernando II. de Leon en 1170. que la dió á la Orden Militar de Santiago : Encomienda á donde pasaron el Convento , que tenian en Caceres año 1174. Produce pan , vino ganados.

*Villa de Sahagun.*

**L**A villa de Sahagun está plantificada en las alegres corrientes del rio Cea, siete leguas de Valencia, en un fertil llano con castillo, hoy cercada de murallas yá derrotadas. Es abundante de pan, vino, ganados, cazas, aves, frutas, huertas y pesca. La habitan 800. vecinos en el distrito de nueve Parroquias. Tiene un Convento de Frayles Franciscos, otro de Monjas, y el Real de San Benito, suntuoso y memorable por sus grandezas, y estar sepultado en él muchos cuerpos de Personas Reales. Hace por armas los Castillos y Leones de España con un San Martin á caballo. El nombre es derivado de haver padecido Martyrio aqui *San Facundo Español*, donde está sepultado, y le llamaron asi, vulgarizado despues *Sahagun*.

Reynando D. Alonso I. de Leon año 756. principió su fundacion, que acabó D. Alonso III. permaneciendo hasta que la destruyeron los Moros año 924. floreciendo otra vez con el tiempo, y reynando D. Ramiro II. metió por fuerza en el Monasterio referido á su hermano D. Alonso IV. que llamaron *el Monge*, el que amplificó el Monasterio para su sepulcro, donde yace con D. Sancho y Doña Elvira sus hijos, y quatro Reynas sus esposas.

*Villa de Carrion.*

**E**N tierra de Campos, la mas llana de estos Reynos, yace la villa de Carrion en un alto cerro, cognominada de los Condes, por los muchos que la poseyeron: es fertilissima de todos frutos: tiene buenas murallas, que la cercan, con al-



gunas torres , y ocho puertas para su comercio: fue antes poblacion de 124. vecinos , al presente tiene 800. muchos caballeros y familias nobles, diez Parroquias , quatro santuosísimos Conventos de Religiosos ; entre ellos es uno el Real de *San Zuil*, de Benitos (cuyo claustro es de relieve á lo Mosayco , con preciosísimos bultos del Testamento Viejo) y el gravísimo de nuestra Señora de *Bene Vivere* , de Clerigos Reglares de San Agustin; dos de Monjas , y los mismos Hospitales. Hace feria dia de S. Matheo en 21. de Setiembre , mercado un dia de semana. Su jurisdiccion alcanza veinte y siete lugares: bañala el rio Carrion , donde ostenta hermosa y fuerte puente , con agradables salidas de alamedas.

Las preeminencias de esta villa son grandes, concedidas por muchos Reyes. El primitivo origen no se averigua. Reynando D. Alonso *el Casto* año 796. sus belicosas gentes , acaudillados algunos antiguos moradores de ella , atraídos del vehemente dolor de vér su pueblo en poder de los Moros , se introduxeron con carros de carbon , donde llevaban armas cubiertas , con cuyo stratagemá entraron dentro á venderlo : mataron los que guardaban las puertas , y apoderandose de la villa , hicieron lo mismo con quantos Agarenos encontraban : tomaron por esto por armas dos carros , dos castillos , y al timbre corona en memoria de esta bizarra accion : y de aqui le provino el nombre de *Carrion* á la nueva poblacion levantada , porque la antigua fue destruída por los Saracenos despues de esto , quedando solo un castillo , que llamaron Monte-Argél.

Cuentase , que treinta años despues fue edificada en el permanente sitio , ocasionado de un milagroso caso , quando unos toros libertaron las doncellas del

del tributo sabido , que pagaban á los Moros. Asseguralo Rodrigo Mendez de Sylva fol. 51. en su *Poblacion* , que exhibió la Authentica de los Archivos de esta villa para poner este memorable caso.

Ha procreado ilustres varones en letras y armas. Aquí celebró Concilio *Uberto* , Legado del Papa Honorio II. en donde dió saludables Decretos para la disciplina Eclesiastica. Fue esta villa antiguamente Condado , que gozaron D. Gonzalo y sus hijos Diego y Fernando Gonzalez , yernos del Cid , los quales cometieron la alevosía ridicula con sus mugeres , yá referida en Berlanga , por lo qual dió el Rey Don Alonso VI. sentencia de que saliesen á lidiar los dos agresores y su tio Suro Gonzalez con otros tres de parte del Cid , que fueron Pedro Bermudez , Martin Antolinez y Nuño Bustos , los quales hicieron campo en esta villa año 1096. estando presente el Rey , y toda su Corte á este espectáculo tan grosero de aquel tiempo : salieron los Condes vencidos , y declarados por alevosos , y quedó la villa desde entonces en la Corona Real con privilegio de no ser jamás enagenada por motivo alguno.

*Villa de Torre de Lobaton.*

**E**N Castilla la Vieja , y Obispado de Palencia , está la antigua villa y noble torre llamada de Lobaton , sin noticia alguna de su fundacion: fue una torre fuerte , como se reconoce en el escudo de sus armas , que son la misma torre sobre un risco ó peñasco con dos lobos atados con cadenas al cerrojo de la puerta , á cada lado el suyo , derivado de los que la defendieron vestidos de pieles de lobos. Yace cinco leguas de Valladolid,



lid, once de Palencia, siete de Medina del Campo, tres de Tordesillas, seis de Toro, y de Rioseco quatro. Son sus terminos dilatados, tanto que los vecinos toman toda la tierra que pueden sembrar, sin pagar renta alguna; y de lo que sobra, arriendan á los lugares circunvecinos. Su cosecha principal es de trigo y cebada, vino lo que basta para su consumo, y algo mas: los prados para el ganado son buenos y dilatados; cogen mucha cebolla, que guardan para todo el año. Pasa cerca un arroyo, que riega las heredades, que llaman Hornija, con que muelen once molinos. Hay mercado de granos Lunes, Miercoles y Viernes. Contiene siete aldeas su jurisdiccion, que son *Villasesmis*, *San Salvador*, *Gallegos*, *Vega de Valderonco*, *Barruelo*, *Torrecilla* y *San Pelayo*. Es cabeza de Archiprestazgo; llamase su contorno *Valle de Torre*. Hay una fortaleza antigua, hermoso edificio, con tres cubos, á cada angulo el suyo, y al quarto la torre del *Homenage*, alta y que descubre mucho terreno, donde tiene palacio el Duque de Medina de Rioseco. Antes tenia 800. vecinos y seis Parroquias: hoy permanecen tres, *Santa Maria*, *San Pedro* y *Santiago*; cinco Ermitas y un Hospital con hospederia para pasajeros, á quienes dán vagages hasta otro lugar. La villa tenia fuerte muralla con quatro puertas, que parecen al presente arruinadas. El año 1521. saqueó este pueblo el exercito de los Comuneros, poco antes de quedar vencidos en la batalla de Toro. Al presente tiene 200. vecinos, y es mandada por un Corregidor, dos Alcaldes, Jurados y Regidores, y estos nombran los demás empleos de las otras aldeas,

*Villa de Lezuza.*

**C**inco leguas de Alcaráz yace en un valle la villa de Lezuza, con razonable cosecha de pan, mucho maderage y esparto: tiene 300. vecinos en una Parroquia. De su fundacion, que se atribuye á Celtibéros, no hay mas noticia, que llamarse *Libisoza*. Dominada de Romanos, la poblaron nuevamente, y la hicieron Colonia, nombrada *Forum Augustanum*, Plaza Augustana: lo qual parece fue quando este Emperador estuvo en España á la guerra de Cantabria, 23. años antes de la humana Redencion. Los Moros la llamaron *Lezuza*. Conquistóla el Rey Don Alonso IX. de Castilla año 1213.

*Villa de Grajal.*

**T**res leguas de Carrion en tierra llana está la villa de Grajal con 400. vecinos en una Parroquia, y un Convento de Religiosos Franciscos. Tiene gran cosecha de pan ( como todos los pueblos de esta tierra de Campos ) ganados y caza; por armas las de los Vegas sus dueños, en escudo una torre de oro en campo verde, que abraza un armiño, con la cabeza inclinada al lado derecho, saliendo de la boca este mote: *Antes morir, que mancharme*. Es cabeza de Condado, titulo que dió el Rey Phelipe III. á Don Juan de Vega, por grandes servicios.



*Villa de Saldaña.*

**Q**uatro leguas de Carrion , en las riberas de este rio , se vé la villa de Saldaña , puesta al pie de una montaña , que llaman *Peña de San Román* , en ameno valle , ceñida de murallas , con un castillo , que en lo antiguo sería fuerte. Son sus frutos pan , frutas , lino , ganados , caza y pesca. Tiene 450. vecinos en dos Parroquias , y un Convento de Minimos. Pone por armas las de sus dueños los Duques del Infantado ; enfrange campo verde con una vanda roxa , perfilada de oro , y de letras azules *Ave Maria* sobre dorado. Gobiernala un Corregidor , con jurisdiccion de mucho partido. La fundacion primera no se sabe , se atribuye á Celtas y Griegos. Conquistóla de Moros el Rey D. Alonso I. *el Catholico* año 750. Se halla 45. años despues Conde de ella á D. Sancho , padre del valiente Bernardo del Carpio. El mismo titulo dió Henrique IV. de Castilla á D. Inigo Lopez de Mendoza , Duque del Infantado , en cuya ilustre casa permanece.

*Villa de Melgar de Ramental.*

**D**ista de Carrion cinco leguas Melgar que llaman de Ramental , plantada en un llano , orillas de Pisuerga , con castillo y muros. Es abundante de pan , vino , frutas , hortalizas , pesca y ganados : habitanla 500. vecinos en una Parroquia , con un Convento de Frayles ; hace mercado famoso los Jueves de cada semana. Escribe Alderete , que los Hebréos de Nabuco-donosor fundaron este pueblo 590. años antes de encarnar el Verbo Divino. Andando tiempo la pobló nueva-  
men-

mente el Conde *Hernal Mentales*, año de 988. de quien se le deriva el nombre.

*Villa de Melgar de Yuso.*

Tres leguas de Carrion está plantada la villa de Melgar de Yuso, que explica *de abaxo*, y tiene la misma fertilidad, que la de arriba, con 380. vecinos en una Parroquia, y por armas las de sus dueños, en mantel dos castillos de oro en campo roxo, y abaxo un leon de purpura coronado sobre plata. Poblóla el referido Conde *Hernal Mentales* año 988. Es cabeza de Condado, cuyo titulo dió Henrique IV. á Don Fadrique Henriquez, Almirante de Castilla ( otros dicen, que los Reyes Catholicos ) y anda en los primogenitos de esta casa. Por el Conde Mentales en aquel mismo tiempo fueron pobladas las villas y lugares siguientes: *Villieta ó Vililla, Zurita, Quintanilla de Nuño, Bos, Bovadilla, Santa Marta de Pelayo, Quintanilla de Villagera, Santiago de Valdesantoyo; Itero de la Vega, Hinojosa de Roano, Peral, Itero del Castillo* en donde está sepultado. Son todos fertiles de pan, ganados, caza y pesca, y caen á las riberas de Pisuerga, teniendo 300. vecinos el que mas.

*Villa do Torquemada.*

Partada de Palencia tres leguas, cercana á las riberas de Pisuerga, está la villa de Torquemada, ceñida de murallas, patria de la Infanta Doña Cathalina, hija de los Reyes Catholicos Phelipe I. y Doña Juana su esposa, que fue Reyna de Portugal, esposa de Don Juan III. Alcanza fertiles campos de pan, vino, frutas, hortalizas,



ganados, caza y pesca. Es habitada de 450. vecinos en una Parroquia, y pone por armas en escudo verde una torre blanca con almenas de oro, puesta sobre llamas de fuego. Poblóla Augusto Cesar, y la nombró *Porta Augusta*; despues *Turris Cremata*, que en Romance suena *Torre quemada*.

*Villa de Magáz.*

**A** Una legua de la antecedente está la villa de Magáz, riberas del mismo rio, en sitio llano con un castillo; fertil de pan, vino, pescado y ganados. Tiene 300. vecinos: poblóla el Rey Don Alonso III. de Leon año 905.

*Villa de Cruña.*

**D**OS leguas de Aranda de Duero yace la villa de Cruña, plantada en la ribera de un arroyo, con castillo y murallas, las mas arruinadas; es fertil de pan, vino, caza y frutas. Tiene por armas las de sus dueños, en escudo partido en pala, en el primero una vanda roxa con perfiles de oro en campo verde, y el *Ave Maria* en letras azules sobre oro; en el izquierdo cinco hojas de higuera verdes, campo dorado, timbrado el escudo de una aguila negra coronada de oro. Fundaronla los Arevacos en los años del mundo criado 3040. despues la amplificaron los Romanos, que la hicieron Colonia, en cuyo tiempo se llamó *Clunia*, cuyo nombre alterado, le quedó en adelante. Destruída con el tiempo, la poblaron Sarcenos, de quienes la conquistó el Rey D. Alonso el *Cathotico* año 750. Arruinada por las guerras, la pobló nuevamente D. Gonzalo Fernandez, hijo del valiente Conde Fernan Gonzalez, el de 950.

Bolvió á poder de los Moros, y la restauró el Conde D. Garcia año 1005. Es cabeza de Condado, cuyo título dió Henrique IV. á D. Lorenzo Suarez de Mendoza y Figueroa; en cuya descendencia permanece.

*Villa de Fromista.*

**L**A villa de Fromista, que hace gloriosa el milagro de la Santísima Forma del año 1443. dista cinco leguas de Palencia, cerca del rio Carrion, con murallas y castillo: es fertil de pan, vino, ganados y pesca: dividese en dos barrios, que habitan 400. vecinos, quatro Parroquias, y dos Conventos de Religiosos: usa por armas las de sus dueños, en escudo dorado baston roxo, encima un leon coronado, rodeado el cuerpo de vanda blanca, á la orla ocho calderos negros en campo de plata: tiene Corregidor y dos Alcaldes Ordinarios.

Su primitiva fundacion fue de los Hebréos, tantas veces nombrados. Destruída con guerras, la mandó reedificar Doña Elvira, esposa del Rey D. Sancho *el Mayor* de Navarra, fundando el Convento de San Martin. Es cabeza de Marquesado, cuyo título dió el Rey D. Phelipe II. á D. Geronymo de Benavides, Mariscal de Castilla en aquel tiempo, y permanece en esta gran casa.

*Villa de Cabezon.*

**A**Dos leguas de Valladolid, orillas de Pisuer-  
ga, está la Villa de Cabezon con hermosa puente, situada en una ladera de un cerro; es abundante de pan, vino, ganados, fruta y pesca. Antiguamente fue tan grande habitacion y de impor-  
tan-



tancia , que afirman sus naturales era Valladolid muy pequeña en comparacion suya , al presente es de 200. vecinos en una Parroquia. En el arco de una puerta se registra cierto escudo gastado , descubriéndose un castillo , armas que tuvo quando estaba floreciente. Poblóla el Rey Don Alonso III. de Leon año 905.

*Villa de Pampliega.*

**D**istante seis leguas de Burgos está la villa de Pampliega en un llano , orillas del rio Arlanzón ( donde cogen buenas truchas ) fertil de pan y algun vino , con 200. vecinos en una Parroquia. Florecia en tiempo de los Godos : tomó habito de Monge el Rey Vvamba en su Monasterio de S. Benito , hoy Ermita de S. Vicente. Varias fortunas la dexaron sin memoria , hasta que la poblò un caballero llamado Gomez Fernandez , amigo y compañero del Cid en el año 1085.

*Villa de Amaya.*

**Q**uatro leguas de Aguilar del Campo está la villa de Amaya al pie de su altísima peña con razonable cosecha de pan , vino , huertas y ganado. Habitanla 200. vecinos en dos barrios algo distantes , divididos en dos Parroquias. En tiempo de los Romanos se cuenta era opulenta ciudad , llamada *Patricia* , despues *Varegia* , sin saberse quando tomó el de *Amaya*. Sacóla de los Moros D. Alonso el *Catholico*. Quedando con guerras arruinada , la pobló nuevamente el de 860. D. Rodrigo I. Conde de Castilla , padre de Don Diego Porcelos restaurador de Burgos , que tuvo aqui su asiento y Corte año 950. y despues

se amplificó mucho de orden del Rey Ordoño III. de Leon.

*Villa de Castro-Xeriz.*

Siete leguas de Burgos está la villa de Castro-Xeriz (solar de los Castros ilustrísima familia en Castilla) en sitio preeminente, con fuerte castillo de foso y contrafoso, buenas murallas en lo antiguo, y siete puertas. Es abundante de pan, vino, ganados, caza, aves y frutas: habitanla 600. vecinos, y alguna nobleza, divididos en cinco Parroquias y una Colegiata con Abad, tres Dignidades, doce Canonigos y ocho Racioneros. Tiene un Convento de Religiosos Menores, y otro de Monjas de la misma Orden. No lejos está el Real Hospital, Iglesia y Casa conventual de S. Antonio Abad fundada año 1146. por el Emperador D. Alonso VIII. Es Encomienda mayor de su Orden, que goza grandes privilegios. Gobiernala un Alcalde Mayor y dos Ordinarios con 50. lugares de jurisdiccion, haciendo por armas en escudo su fuerte castillo.

Poblóla Julio Cesar nombrandola *Castrum Cesaris*, Castillo del Cesar. Quedó arruinada con las guerras de los Moros, hasta que nuevamente la pobló Rui-Lainez, hijo de Lain-Calvo, Juez de Castilla. Ganandosela el Moro Abdalla, conquistóla el Conde Fernan Gonzalez año 906. El de 1521. residió aquí el Real Consejo de Castilla quando las Comunidades. Sabado 1. de Julio de 949. la llama de fuego, que salió del mar Oceano, abrazó mucha parte de esta villa. Es cabeza de Condado, cuyo titulo dió el Rey D. Juan el II. á Diego Gomez de Sandoval; despues los Reyes Catholicos á D. Alvaro de Mendoza. Ha procreado famosos varones en letras y armas.



*Villa de Vivar.*

**A** Dos leguas de Burgos está la villa de Vivar, célebre por haver en ella nacido año 1026. el invencible *Cid Rui-Diaz*: tiene razonable cosecha de pan, ganados y caza, y 100. vecinos en una Parroquia. Fundóla *Bibio Serenio*, Consul Romano, y le dió su nombre, sin saberse por qué tiempo, segun *Pellicér* en la *Idéa de Cataluña*, lib. 2. num. 11.

*Villa de Tobar.*

**E**S la villa de Tobár (solar de este esclarecido apellido en la merindad de Castro-Xeríz) distante de Burgos siete leguas, situada en un llano con algun pan, ganados y caza, y tendrá 100. vecinos: poblóse año 950. despues de haver ganado á los Moros esta tierra el Conde Fernan Gonzalez, dando heredad en ella á muchos caballeros. El Rey Don Fernando III. hizo merced de ella á Sancho Fernandez de Tobár.

*Villa de Villorado.*

**D**istante quatro leguas de Santo Domingo de la Calzada está la villa de Villorado cercada de muros, en apacible y ameno valle, en la ribera del rio *Tyrón*, fertil de pan, mucho vino, ganados y frutas, con 800. vecinos, tres Parroquias, un Convento de Frayles Franciscos, y otro de Monjas de esta Orden. Fundóla el Rey D. Alonso I. de Aragón y VII. (como quieren muchos) de Castilla, año 1110. Ganóla de Moros D. Alonso VIII. Emperador de España el de 1124.

*Villa de Villafranca Montes de Oca.*

**E**N preeminente lugar , seis leguas de Santo Domingo , está plantada Villafranca Montes de Oca , á quien por un lado ciñe cierto rio proveído de pesca : no coge frutos por su aspereza y sierra , pero es abastecida de todos mantenimientos , que llevan los pueblos circunvecinos : tiene noventa moradores y nobleza con una Parroquia adornada de un suntuoso Hospital , que fundó la Reyna Doña Juana Manuel , esposa de Henrique II. dotado con buenas rentas , para los Peregrinos que ván al Santo Christo de Burgos y Santiago de Galicia.

El Obispo Sandoval dice fue esta villa en tiempo de los Romanos Ciudad Patricia , de que infiere son sus fundadores ; pero quedaria arruinada , porque la levantó en el parage que hoy permanece el Conde Don Nuño Nuñez , sangre del valeroso Fernan Gonzalez , año 824.

*Villa de Haro.*

**E**N las caudalosas margenes de los ríos Hebro y Tyrón yace la villa de Haro , tres leguas distante de Naxera , produciendo mucho pan , vino , aceyte , pesca , frutas , hortalizas , cazas , aves y ganado , con buenas murallas. Tiene 800. vecinos con alguna nobleza en tres Parroquias , y un Convento de Padres Agustinos. Hace mercado Martes de cada semana , y usa por armas en escudo un castillo entre dos Leones.

Fundóla Fernan Lainez , Juez de Castilla , año 900. Perdida , quedó arrasada por los Moros : reedificóla D. Lope Diaz de Haro de los Señores



de Vizcaya dandole su nombre año 1168. Otros dicen , que tomó apellido de ella este caballero. Es cabeza de Condado , titulo que dió el Rey D. Juan el II. á D. Pedro Fernandez de Velasco, progenitor de los Condestables de Castilla , en cuya ilustrisima casa permanece para sus primogenitos.

*Villa de Navarrete.*

**A**L medio de las quatro leguas que hay de Logroño á Naxera, en un collado se vé plantada la villa de Navarrete con murallas y castillo en lo mas eminente , con quatro puertas, habitada de 600. vecinos en dos Parroquias, y un Convento de S. Francisco : es de las mas fertiles de la Rioja , con olorosos y regalados vinos , pan , aceyte , frutas , hortalizas , ganados , aves y caza. Tiene por armas en escudo una campana. Cimentola el Rey D. Alonso IX. de Castilla año 1179. nombrandola Navarrete, como frontera de Navarra , á quien concedió grandes fueros y privilegios. Ha procreado esclarecidos varones , 11. Secretarios de diferentes Reyes , 38. Capitanes valientes, y un Obispo.

*Villa de Santo Domingo de Silos.*

**D**Istante de Burgos ocho leguas está puesta en tierra quebrada la villa de Santo Domingo de Silos cercada de antiguos muros , con razonable cosecha de pan y ganados : tiene 400. vecinos. Fue Abad de San Sebastian de Silos en el valle Tablatello , Monasterio Benedictino , Santo Domingo ( de quien tomó el nombre de Silos) natural de Cañas en la Rioja , resplandeciendo con milagros y virtudes heroycas , y murió alli año

de 1073. esto dió causa al Rey D. Alonso VI. de Castilla para fundar este pueblo 22. años despues , haciendo merced de él al Abad *Forturo* , quedandose por esto con el nombre del Santo , como permanece , y es conocido por toda esta tierra.

*Villa de la Guardia.*

**E**Stá la villa de la Guardia dos leguas de Logroño , situada en el llano de un levantado cerro , y circundada de fuertes muros , torres y fosos en lo antiguo , y al presente en gran parte arruinados : es fértil de pan , vino , aceyte , frutas , hortalizas , cazas y ganados. Habitanla 500. vecinos , divididos en dos Parroquias : hace por armas un castillo entre dos llaves. Su primera fundacion no consta ; mas estando desierta la pobló el Rey Don Sancho VIII. de Navarra año 1194. nombrandola *Guardia* , como lo era contra Castilla. Padebió varios infortunios en tiempo del Rey Don Juan el II. de aquel Reyno , mostrando fidelidad y siguiendo su voz ; y aunque entonces quedó unida á Navarra , bolvió despues á Castilla.

*Villa de San Vicente de Son-Sierra.*

**D**Escubrese San Vicente , villa cognominada de Son-Sierra , una legua de Briones , en un alto collado , con buenas murallas y castillo , orillas del rio Hebro , que la provee de pesca y fecunda sus campos , para producir todos mantenimientos : habitanla 360. vecinos y algunas casas solariegas. Poblóla D. Sancho Abarca , Rey de Navarra , año 980. Segunda vez D. Sancho VIII. en 1194. Despues Carlos II. de este Reyno , remunerando grandes servicios , concedió en 1377. pri-



vilegio de Hijos-Dalgo á quantos la morasen de presente y de futuro, y que no fuesen obligados á servir en guerra, sino como Hidalgos de Navarra. Añadió tambien otros muchos D. Juan el II. padre del Catholico Rey D. Fernando V. por haverse mostrado con él muy leal, y hecho singulares servicios.

*Villa de Briones.*

**T**Res leguas de Naxera está la villa de Briones, situada en una cuesta, riberas del Hebro, con buenas murallas y fuerte castillo, abundando en vino, pan, frutas y cazas, habitada de 400. vecinos, nobleza y mayorazgos. Fue fundada por Idubeda, Rey de España, nieto del Patriarca Tubal, años del mundo 2041. nombrandola *Briones*, en memoria de Brigo su hijo. Florian de Ocampo no conviene en esto, y escribe la poblaron Berones, Pelendones y Duracos, gentes de los antiguos Celtiberos, de donde saca la etymología de Briones. Puede ser que fuese reedificacion, pues en esto consisten las mas contradicciones de estos tiempos. Son muchos los lugares ó villas, que segun este grave Autor, poblaron estas gentes, como son *Brieva*, *Tricio*, *Barca*, *Torrecilla de los Cameros*, *Anguiano*, *Villosada*, y otros.

*Villa de Miranda de Hebro.*

**L**A villa de Miranda, llamada de Hebro por estar en las riberas de este rio, dista de Pancorbo tres leguas: tiene un castillo, 400. vecinos, dos Parroquias, y un Convento de Frayles Franciscos. Hace dos mercados cada semana: es fertil de pan, vino, ganados, pesca, caza, y mucha fruta.

*Villa de Pancorbo.*

**E**Stà la villa de Pancorbo plantada entre dos cerros, en medio de Burgos y Vitoria, bien memorable por haver en ella desflorado (segun varios Autores) el Rey D. Rodrigo á la Cava, hija del Conde Julian; lo que dió ocasion á la lamentable ruina de España con la entrada de los Agarenos. No ignoro, que un célebre y erudito Autor, que publicó las *Advertencias á la Historia del P. Juan de Mariana*, que hizo el Marqués de Mondejar, dá por cuento la pérdida de nuestro Reyno por el Conde D. Julian y su hija, y que estaba yá premeditada de los Barbaros en tiempo de Vvitiza y aun antes. El lector, con estas razones tan bien traídas y las de todos los antiguos en contrario, puede hacer justicia á su discrecion.

Bolviendo á nuestra villa, tiene un castillo aruinado por la injuria del tiempo, y razonable cosecha de pan, vino y varias fuentes de regaladisima agua: habitanla 300. vecinos en una Parroquia. Cimentaronla Griegos y Celtas, moradores de esta tierra 276. años antes de la venida del Hijo de Dios al mundo. Su primitivo nombre se ignora, hasta que entrando los Moros en España, la poblaron nuevamente; y en su defensa, encerrandose ciertos Christianos en una casa, la tapiaron los Arabes, dexandolos sin recurso humano, y como á otro Elias ó S. Pablo primer Ermitaño, traían dos cuervos pan en el pico: y de aquí dicen *Garibay lib. 5. cap. 10. y al 8. cap. 48. Sandoval, Historia de San Millán, y Marieta lib. 22. fol. 52.* que le provino llamarse *Pancorbo*, y tambien el apellido de *Tapias*, ilustres familias en España, quedando dos cuervos por armas á la villa;

mas



mas conquistandola ciudadanos de Vitoria , en memoria del tropheo , los tomaron por divisa , sobre lo qual hubo pleytos , y se conpusieron en que la ciudad se quedase con ellos , y usase medio la villa , segun permanece en sus armas ; y los Tapias ponen por blason en las suyas seis cuervos negros en campo de plata. Sabado primero de Julio año 946. alcanzó aqui la llama del mar Oceano , y abrasó gran parte de este pueblo.

*Villa de Briviesca.*

**E**S Briviesca villa y cabeza de la tierra llamada *Burena* , ocho leguas de Burgos , en territorio quebrado , pero de buena planta , quadrada , con quatro puertas , por cuyo modelo mandaron los Reyes Catholicos fundar la ciudad de Santa Fé en la vega de Granada. Es fertil de pan , algun vino , frutas y caza : habitanla 450. vecinos , y un Convento de Monjas Franciscas. No consta quién la cimentó ; algunos quieren fuesen los Antrigones Cantabros , y que la nombraron *Berduvesca* , corrupto , *Briviesca*. En las guerras que tenia con Castilla el Rey D. Sancho VII. de Navarra , se apoderó de ella ; pero el de 1169. la recuperó D. Alonso el IX. Aqui celebró Cortes D. Juan el I. el año 1388. ordenando , que los hijos primogenitos de los Reyes de Castilla se intitulasen Principes de Asturias. Alcanzó tambien á este pueblo la llama referida en el antecedente capitulo.

*Villa de Espinosa de los Monteros.*

**E**N las célebres montañas de Burgos , en un valle ameno de frutales y flores , á orillas del río Trueva , está la villa de Espinosa , cognominada de los Monteros , con cinco puentes , fertilísima de pan , ganados , miel , legumbres , lino , toda caza Real y ordinaria. Dividese en tres barrios , que son Quintanilla , Barrueza y Barcnas , en donde habitan 600. vecinos , muchas casas de Hidalgos , repartidos en dos Parroquias , con dos Alcaldes y otros Ministros. Hace mercado Martes de cada semana , y por armas las Reales de Castilla en dorado escudo , á los lados unas espinas verdes con mayuelas coloradas , que usan los Monteros. Fundaronla , segun Peñalosa , los primeros pobladores de España , y otros quieren que los Godos ; y estando desierta , la reedificó el Rey Don Alonso el VI. año 1080. y se llamó *Espinosa* , por ser tierra de muchos espinos.

Es muy sabido el caso aquí sucedido el año 1013. al Conde de Castilla D. Sancho Garcia , sobre la muerte de su madre Sancha ú Oña , pues queriendo atosigarle esta Señora para casarse con cierto Principe Moro , descubrió la traycion un caballero de esta villa , por cuya fidelidad se le concedió á él y demás naturales guardasen de noche la Persona Real : y así lo acostumbraron muchos tiempos hasta el año 1496. que traxo á España Phelipe I. de Austria la guardia llamada de la *Cuchilla* , y se introdaxo en su lugar ; pero conservan algunas veces esta ceremonia los Monteros de Espinosa , para honor y memoria de la antigua posesion en muestras de semejante lealtad.



*Villa de Santillana.*

**L**A villa de Santillana , Metropoli de sus nobilissimas Asturias , distante de Santander cinco leguas , orillas de un rio , que la provee de pesca , plantada en ameno valle , con razonable cosecha de pan , cria de ganados , y caza , tiene 400. vecinos , algunas casas solariegas , una Parroquia Colegiata , y un Convento de Santo Domingo. Usa por armas las de sus dueños Mendozas , Duques del Infantado , referidas en Saldaña. Traen su origen de Antrigones Cantabros : llamóse *Lobania*, hasta que trayendo á ella el cuerpo de la Virgen Santa Juliana Martyr de Nicomedia en 28. de Junio de 307. tomó su nombre vulgarizado , el que permanece hoy de Santillana.

Estando desierta la pobló nuevamente el Rey D. Alonso I. *el Chatholico* año 750. Es cabeza de Marquesado , titulo que dió D. Juan II. de Castilla á D. Iñigo Lopez de Mendoza ; hoy está en la referida casa del Infantado.

*Villa de Laredo.*

**L**A villa de Laredo tomó asiento en una eminencia rodeada de peñascos ; famoso puerto de mar en el Oceano Cantabrico ; primera villa de las quatro llamadas de la costa de las montañas de Burgos , de donde se saca mucho pescado para todo el Reyno , particularmente los besugos afamados en Madrid. Produce mucha fruta agria y algun vino. Cercanla buenos muros , quatro puertas y un mediano muelle. Tiene 400. vecinos y nobleza , gobernados por un Corregidor , que lo es de las tres villas siguientes , una Parroquia , un Con-

ven-

vento de Franciscos , otro de Beatas Recoletas. Hece por armas en quartelado escudo un castillo, un arbol, un navio y una ballena. Su origen fue de Godos; pero estando desierta, la pobló de nuevo el Rey D. Alonso IX. de Castilla años de 1174.

*Villa de Santandér.*

**L**A segunda villa del Corregimiento de la costa es Santandér, está puesta en un seno del Oceano Cantabrico, desde un pequeño cerro á otro mayor, quedando ella al medio de un limitado valle, cercada de muros, con quatro castillos bien fortificados y artilleria, que guarda el puerto, capáz para qualquiera armada, donde se pescan abundantisimas especies de peces que proveen á Castilla. Tiene famoso muelle, contramuelle, y casa fuerte. Fue antes habitacion de mas de 50. vecinos, al presente 800. en dos Parroquias, la una Colegiata, dos Conventos de Frayles, dos de Monjas, y fuera otro de S. Geronymo. Su fundacion no consta. Su nombre fue *San Andrés*, que abreviado quedó en el presente. Arrasada, la pobló de nuevo el Rey Don Alonso IX. de Castilla año 1174. Tiene por armas en campo azul cierta nave á vela tendida, quebrantando una cadena. Tomolas quando D. Fernando III. ganó á Sevilla, por haverse aqui fabricado la nave, que fue el principal instrumento de tan heroyca conquista.

*Villa de Castro-Urdiales.*

**U**NA de las quatro villas que vamos tratando es Castro-Urdiales, quatro leguas de Laredo, en un llano, riberas del mar, con buenas murallas, quatro puertas, y su castillo guarnecido con



artillería: es abundante de pesca; tiene 500. vecinos en una Parroquia, dos Conventos Franciscos de Frayles y Monjas, y dos Hospitales. Hace por armas en escudo un castillo, puente, Ermita, nave y ballena en el mar. Cogense aqui muchas exquisitas yervas medicinales, y gran cantidad de maderage. Poblóla nuevamente, aunque su origen es antiguo, el Rey D. Alonso IX. año 1178.

*Villa de San Vicente de la Barquera.*

**L**A ultima de las quatro villas es S. Vicente de la Barquera, puerto maritimo, situado en espacioso llano, cercada de buenos muros y famosa fortaleza, con dos puentes, la una de ellas de fuerte cantería con 32. ojos sobre el rio, hasta donde entran embarcaciones. Abunda de mucha pesca, y es habitada de 400. vecinos en una Parroquia hermosa de tres naves, muy espaciosa, fabrica de sillería, la mejor de toda la comarca (exceptuando la Santa Iglesia de Burgos) con catorce Beneficiados, dos Hospitales: el de la Concepcion de Sacerdotes, y el de la Misericordia para el comun. Usa por armas en escudo un navio surcando el mar. Poblóla el referido Rey en el mismo tiempo que la antecedente.

*Villa de Aguilar del Campó.*

**E**S bien conocida y memorable la villa de Aguilar del Campó, sepultura del valeroso Bernardo del Carpio, que está catorce leguas de Burgos, y cinco de donde nace el caudaloso Hebro, al pie de la torre y solar de Mantillas, en dos fuentes llamadas *Fontibre*, y otro tanto del origen de Pisuerga, que la baña por un lado, proveyen-

dóla de régala da pesca , plantada sobre espacios llano , con murallas , castillo , y seis puertas : es fertil de pan , ganados , cazas , y algunas frutas. Habitanla 450. vecinos y nobleza divididos en tres Parroquias , Colegiata la una , un Convento de Padres Premonstratenses , y otro de Monjas Franciscas. Usa por armas en escudo plateado una aguilta negra. Fundóla el Rey Don Alonso IX. año 1204. trasladada del que llaman Mari-Aguas. Dieron titulo de Marqués de ella los Reyes Catholicos á Don Garci-Fernandez Manrique por grandes servicios.

*Villa de Lara.*

**L**A villa de Lara , que es bien celebrada por los siete Infantes que en ella nacieron , dista quatro leguas de la ciudad de Burgos , ceñida de murallas con su castillo derrotado , puesta en un collado , cercana á las riberas de Arlanza : es fertil de pan , frutas , ganados y pesca : habitada de 80. vecinos en una Parroquia , pero tiene trece lugares de jurisdiccion , y en ellos 300. moradores.

Fundaronla Romanos , llamandola *Agosina* ; corriendo siglos , quedó desierta , y la poblaron los Condes D. Gonzalo y Funderico , de orden del Rey D. Alonso I. *el Catholico* , Era 800. que es año de Christo 762. pero el referido Rey murió cinco antes ; despues en tiempo de D. Fruela fue ciudad de importancia , ocupando tres quartos de legua. Conquistóla de los Moros Ordoño I. de Leon año 862. ultimamente el Conde Fernan Gonzalez en 904. Ha sido de muchos Señores , hasta que el Rey D. Juan el I. la incorporó á su corona. Usa por armas en escudo , que dividen dos vandas , un castillo , al pie un aguila coronada , al lado izquierdo un Leon , y al otro dos calde-



ras, pendientes de las asas, de que salen dos sierpes pequeñas.

*Villa de Salas.*

**S**iete leguas de Burgos, puesta en un collado está la villa de Salas con 200. vecinos en una Parroquia, famosa Abadía: son sus fratos pan y cria de ganados. Siendo Señor de ella Gonzalo Gustios, hijo de Gustios Gonzalez y de Doña Hortega Ramirez su esposa, hija ilegítima de Ramiro II. de Leon, la pobló en 970. casando este caballero con Doña Sancha Velazquez, tuvo de ella los siete Infantes de Lara malogrados, como valerosos de immortal fama. Aqui fabricó suntuoso palacio en siete distintos quartos ó salas, para cada uno de los hijos la suya, de donde le vino el nombre de *Salas*.

*Villa de Contreras.*

**L**A villa de Contreras cerca de Lara, situada en tierra llana, con razonable cosecha de frutos, tiene 200. vecinos en una Parroquia: poblóla el Conde Fernan Gonzalez, con motivo de haver un fuerte castillo llamado *Carazo*, que ganó á los Moros, en donde puso guarnicion; y haviendose hecho la poblacion, la quiso vér Doña Ximena, ó Munia su madre, muy gozosa de semejantes victorias; y como lo supo el Conde, salió á encontrarla, y en memoria de esto le pusieron al pueblo Contreras año 910. dos despues, la dió á su Convento de S. Pedro de Arlanza, y en el castillo dexó para su defensa á Fernan Sasa, nombrado por esto de Contreras, progenitor de este noble apellido en Castilla.

*Villa de Sandoval.*

**D**istante de Naxera once leguas está la villa de Sandoval en un llano , fértil de pan , con 150. vecinos y una Parroquia. Poblóla D. Gomez , Conde de Campo-Espina , el mayor Señor de aquel siglo ( que esto suena Gomez en lengua Cantabrica ) descendiente del Conde Fernan Gonzalez , que quiso casar con Doña Urraca , Reyna de Castilla. Fundó este pueblo año 1111. y el Monasterio de San Salvador del Orden Benedictino, para entierro suyo; de cuyo nombre resultó á su familia llamarse *Sandoval* por *Salvadores* , que decian antes á este Templo , y lo mismo á la villa.

*Villa de Villalobos.*

**D**OS leguas distante de Benavente , plantada en un alto , está la villa de Villalobos ( en las riberas de un rio , que la provee de pesca ) cercada de murallas , con famosa cosecha de buen vino: habitanla 400. vecinos , divididos en tres Parroquias : tiene un Convento de Monjas Franciscas; y usa por armas en dorado escudo dos sangrientos lobos , que son las de sus señores.

Del origen se escribe , que viniendo á España cierto caballero Godo , prendado del sitio , la pobló , llamandola de su apellido *Villalobos* , solar de esta ilustre familia en Castilla. Es cabeza de Condado , cuyo titulo dió el Rey D. Pedro á D. Pedro Alvarez Osorio: hoy anda en la casa de los Marqueses de Astorga.



*Villa de Vvamba.*

**T**Res leguas distante de Valladolid tiene sitio la villa de Vvamba en tierra llana, fertil de pan vino, con 80. vecinos en una Parroquia. Usa por armas en escudo dos castillos, como se vén en su Iglesia de Santa Maria. La fundacion fue de Flavio Recesuinto, siendo Principe, hijo del Rey Flavio Chindasuindo en 645. nombrandola *Geragos* ó *Gertigos*, donde murió, habiendo reynado 22. años; despues, elegido aqui por Rey Vvamba, traído de Portugal como por milagro, mudó el nombre, y le puso el suyo, y la amplificó; despues con guerras fue destruída, y quedó, como al presente, muy limitada.

*Villa de Navia.*

**E**N el Principado de Asturias está la villa de Navia, situada en alegre llano, á orillas del mar Oceano Cantabrico, cercada de murallas, con puerto para embarcaciones seguro, y de regalada pesca, teniendo en sus terminos mucho ganado, y razonable cosecha de pan: es habitada de 300. vecinos en una Parroquia.

Su fundacion se la dán al Patriarca Noé, quando de Africa pasó á España á visitar á su nieto Tubal, año del mundo criado 1915. que corresponde al de nuestra Redencion 2046. Dicen que la puso *Nuegla*, en memoria de la esposa de *Can* su hijo, y que de aqui se ha vulgarizado *Navia*. Asi lo trae *Marineo Siculo* en las *Cosas memorables de España*, lib. 6. *Plinio* lib. 4. cap. 20. *Pomponio Mela* lib. 3. cap. 1. *Estrabon* y otros muchos, á quien siguen *Ambrosio de Morales*, y *Estevan de Garibay*.

*Villa de Carranza.*

**Y** Ace la villa de Carranza seis leguas distante de Leon, en un llano, cercada de murallas, con abundancia de pan, cria de ganados, 400. vecinos, y una Parroquia. Poblóla D. Alonso I. *el Catholico* corriendo 750. años; pero Luis Lopez en la *Historia de Zaragoza*, cap. 15. fol. 168. quiere que mucho antes la havia poblado Cayo Carrancio, ciudadano Romano, de quien trae su origen la noble familia de Carranzas en España.

*Villa de Gijón.*

**L**A villa de Gijón, cabeza antigua de Asturias, plantada á la marina del Oceano Austral en forma de peninsula, que rodeandola, hace puerto para surgidero de todo genero de embarcaciones, comerciando regularmente los Ingleses, que embarcan castaña, manteca, y otros generos, dista de Oviedo cinco leguas, en un sitio llano, con buena muralla, y fuerte castillo y artillería. Aqui residió algun tiempo el insigne Pelayo, Fenix de la Nacion Española, que renaciendo en él las esparcidas cenizas Godas, por su valor y virtudes fue aclamado Rey de Gijón, y lo continuaron sus sucesores hasta D. Alonso *el Casto*, que mudó este titulo en el de Oviedo. La villa, aunque pequeña, es vistosa por sus edificios, rica de mayorazgos, y de algunos tratos; fertil de pesca, ganados y algun pan, con 400. vecinos en una Parroquia: tiene á media legua minas de Azabache.

Su poblacion la dán á los Romanos; y segun Ambrosio de Morales, á Octaviano Augusto, viniendo á la guerra Cantabrica 22. años antes de la



la venida de nuestro Señor Jesu-Christo , haciendola Colonia , donde sus Capitanes dexaron para memoria tres Pyramides ó columnas , dichas *Aras Sextias y Sextianas* , nombre que pusieron á esta nueva poblacion. Corriendo tiempos , derribó su fortaleza el Rey D. Juan I. por ser acomodada para enemigos suyos , ó de la corona. Dióla Henrique II. con titulo de Condado á D. Alonso Henriquez de Castilla y Noroña , su hijo fuera de matrimonio ; pero no pasó de él , y permanece al presente en la corona Real.

### *Villa de Cea.*

**N**O lexos de Sahagun está la villa de Cea plantada sobre asperos peñascos , orillas del rio que la dá el nombre , que nace á seis leguas de él , con abundante pesca : en sus terminos produce copiosamente pan , vino , ganados , lino , y hortalizas. Tiene 200. vecinos en dos Parroquias: hace por armas las de los Sandovalos sus dueños, en escudo dorado , una vanda negra : hermoséa la vista un castillo puesto en lo mas eminente. Gobiernala Corregidor , cuya jurisdiccion alcanza treinta lugares.

Fundaronla los Romanos , y en su tiempo fue Colonia y opulenta ciudad. Aqui se retiró , como cabeza de Provincia , el esclarecido Pelayo , huyendo del Rey Vvitiza. D. Favila su padre residió mucho tiempo en ella. Arruinóse con las guerras sin quedar memoria , hasta que la pobló nuevamente el Rey D. Alonso III. de Leon años 867. cercandola de murallas , torres y alcazar , que fue prision de D. Garcia , Rey de Navarra. Es cabeza de Marquesado , titulo que dió el Rey Phe-  
li-

lipo III. á D. Francisco Sandoval y Roxas, Duque de Lerma, su gran privado.

*Villa de Ponferrada.*

**E**N tierra que llaman del *Bierzo*, antiguamente *Vergedum*, de doce leguas de largo, seis de ancho, montuoso y áspero suelo, á nueve leguas de Astorga, se descubre la villa de Ponferrada situada entre dos rios, *Sil* y *Boeza*, con fortaleza antigua: es fertil de vino, trigo, pesca, frutas, cazas, aves, ganados, arboles de estraña grandeza, y minerales de plata y plomo. Habitanla 500. vecinos, divididos en dos Parroquias: tiene un Convento de Fryales, y otro de Monjas.

Fue poblada del Rey D. Fernando II. de Leon años 1180. Fabricado puente en el *Sil*, sobre peñascos, tomó el nombre *Ponferrata*, que suena *Puente de Hierro*, por su fortaleza, que le ha quedado al presente. Hace mercado Martes de cada semana.

*Villa de Laguna.*

**E**Stá la villa de Laguna, llamada del *Páramo* (lo mismo que *campo raso*) ocho leguas de Astorga, plantada en un llano, con castillo antiguo y murallas arruinadas; fertil de vino, algun pan, y ganados: la habitan 200. vecinos en una Parroquia. Fue poblada por el Rey D. Fernando II. de Leon, quando Ponferrada.

*Villa de Riaza.*

**A**Las faldas y puertos de Somosierra, apartada del camino que vá á Burgos dos leguas, y doce de Segovia, yace la villa de Riaza en un



llano, con razonable cosecha de pan, muchas truchas, un valle de diversas frutas, y es habitada de 300. vecinos en una Parroquia. Tiene por armas en escudo el rio con dos truchas. Poblóla D. Gonzalo Fernandez, hijo del Conde Fernan Gonzalez, año 950. llamandola *Asa*, y juntandose voces de su rio, dicen *Riaza*.

### *Villa de Roa.*

**D**istante de Valladolid doce leguas parece la villa de Roa, situada en la eminencia de una espaciosa vega de quatro leguas de largo, y una y media de ancho: rieganla el rio Riaza, y el caudaloso Duero, cercanla doblados muros con almenas, seis puertas, con hermoso palacio y fortaleza; son sus dueños Condes de Siruela. Alcanza de jurisdiccion 16. aldeas: es fértil de pan, vino, ganados, pesca, caza, frutas, y hortalizas. Tiene 800. vecinos, treinta casas de nobles, tres Parroquias, la una Colegiata, y seis Ermitas. Usa por armas en escudo campo encarnado un castillo, á la puerta un perro atado, y trece roeles blancos sobre azul, con una letra, que dice: *Quien bien quiere á Beltrán, quiere á su Cán.* Acrecentaron esta villa mucho los Moros, de quienes la conquistó el Conde Fernan Gonzalez año 918. Buelta á perder, quedó sin memoria; fue poblada nuevamente el de 950. por el Conde D. Nuño Nuñez ò Moñóz de Guzmán progenitor de los Guzmanes, señor del Castillo de Guzmán (hoy villa y solár de este apellido) una legua distante. Ultimamente se arruinó, y la reedificó el Rey D. Alonso VI. año 1083. nombrandola *Rueda* de donde viene el que tiene. El año 1419. reynando Don Juan II. en Castilla, entrando en estas tier-

ras , y principalmente deteniendose aqui los Franceses , acordaron los moradores , con ocasion de los agravios que les hacian , de matarlos , lo que executaron ; y por este motivo les concedió el Rey á todo el estado quedar libres de la moneda Forera : y á qualquiera ama , que criase Hijo-Dalgo , el ser libre por su vida de pagar pechos.

*Villa de Valdenebro.*

**C**ercana á Rioseco está la villa de Valdenebro , en preeminente lugar , cercada de muros y fuerte castillo : es fértil de pan , vino , ganados , y frutas , siendo antiguamente de gran poblacion , hoy tiene 200. vecinos en una Parroquia. Dice Sandoval , que dió esta villa y fortaleza la Reyna Doña Leonor de Aragón á Diego Gomez de Sandoval , Adelantado Mayor de Castilla , año 1422.

*Villa de Navalmorquende.*

**S**eis leguas de Talavera de la Reyna está la villa de Navalmorquende , en un montuoso sitio , orillas del rio *Tietar* , siendo fértil de pan , cazas , ganado , y pesca , con 460. vecinos en una Parroquia. Poblóla Blasco Ximeno , ciudadano de Avila , dandole sus armas en escudo un leon , y seis roeles por orla , fundaron alli mayorazgo , y hoy son Marqueses de ella sus descendientes por gracia del Rey Phelipe IV. á D. Diego Dávila Coello.



*Villa de Iscar.*

**L**A villa de Iscar, no muy lexos de las de Coca y Nieva, tiene muchos pinares, razonable cosecha de pan y vino, con solos 50. vecinos en una Parroquia. Poblóse por orden del Rey D. Alonso VI. encargando su obra al caballero nombrado Alvar Fañez de Minaya, por los años 1086.

*Villa de Villa-Rubia.*

**Y** Ace Villa-Rubia apartada de Ocaña dos leguas, en un llano, con buena fertilidad de pan, vino, azeyte, frutas, cazas, y ganados, tiene 800. vecinos en una Parroquia. Fundóla D. Fernando Gonzalez de Marañón, oétavo Maestro de Santiago, en territorio de la misma Religion, corriendo años 1207. donde permanece.

*Villa de Cogolludo.*

**D**OS leguas de Ita está puesta sobre un collado la villa de Cogolludo cercada de murallas, con abundancia de pan, vino, ganados, caza, y 600. vecinos en una Parroquia. Tiene por armas las de sus dueños los Cerdas, en escudo partido de quatro quarteles, en el primero un castillo y leon de los colores Reales; y en el segundo las tres Lises Francesas doradas, en campo azul, encontrados. Poblóla D. Fernando Ordoñez, duodécimo Maestro de Calatrava, año 1254. en cuya Orden estuvo hasta D. Pedro Muñiz de Godoy, Maestro, que la trocó por Cascaxár al Rey Don Henrique II. año 1378. y casando su hija no legitima Doña Maria de Castilla con D. Diego Hurtado de Mendoza,

se la dió en dote. Despues con varios sucesos se incorporó á la casa de Medina-Celi, que hoy goza, con titulo de Marquesado, merced del Emperador Carlos V. concedida á Don Luis de la Cerda, primogenito del Duque Don Juan de la Cerda. Al presente está en los inmediatos sucesores de esta gran casa.

*Villa de Miguelturra.*

**D**istante un quarto de legua de Ciudad-Real está la villa de Miguelturra, plantada en llano, fertil en cosecha de pan, vino, aceyte y ganados. Tiene 600. vecinos en una Parroquia. Poblóla D. Garci-Lopez de Padilla, Maestre de Calatrava año 1328. y teniendo disensiones los caballeros unos con otros, se dieron aqui una batalla, donde murieron muchos de los dos vandos, quedó vencido el Maestre, y los contrarios pegaron fuego á la villa; mas brevemente bolvió á reedificarse.

*Villa de Mora.*

**S**iete leguas de Toledo se descubre la villa de Mora en un llano con fuerte castillo, fertil de pan, vino, ganados y caza, labrando mucha cuchillería: tiene mil vecinos en una Parroquia, un Convento de Frayles Franciscos, y seis Ermitas. Hace feria á 6. de Agosto; y sus armas son en escudo de oro cinco estrellas azules, orlado de jaqueles del mismo color de ellas, y blancos. De los Moros la conquistó el Rey D. Alonso VI. de Castilla año 1083. otros quieren que la huvo en dote con Doña Isabél su esposa, hija de Aben-Hameth, Rey de Sevilla. Arruinada despues, la vino á reedificar de nuevo el Rey D. Alonso IX. año 1178. quien la dió á la Militar Orden de Santi-



tiago. Es cabeza de Condado, merced concedida del Rey D. Phelipe III. á Don Francisco de Roxas y Guevara, remunerando grandes servicios, en cuya casa permanece.

*Villa de Huerta del Rey.*

**L**A villa de Huerta del Rey está quatro leguas de San Estevan de Gormáz, en un llano (tierra de mucho maderage, por los muchos pinares que cria) con cien vecinos.

*Villa de Atienza.*

**A** Partada de Sigüenza quatro leguas, en un alto, está la villa de Atienza con murallas y castillo, fértil de pan, ganados, caza, y grandes salinas. Tiene 500. vecinos en cinco Parroquias, un Convento de Frayles, dos Hospitales, y tres Ermitas; feria á 1. de Setiembre, y otra en Quaresma, con un mercado el Martes de cada semana. Usa por armas las Reales de España, castillos y leones. Su origen le dán á los Romanos, llamandola *Nondagusta*. Estando en poder de los Moros desde el año 982. la conquistó Don Sancho, Conde de Castilla el de 1012. Perdida, fué restaurada por el Rey D. Alonso VI. año 1083.

*Villa de Valera.*

**V**Alera, que llaman de arriba á diferencia de otra que hay mas abaxo, está puesta en un collado poco distante de Guenca, con razonable cosecha de pan, cria de ganados, cazas, y 300. vecinos en una Parroquia, ilustrada con la familia de los Alarcones, dueños suyos. Cimentaron-

la Celtibéros, corriendo años del mundo 3031. antes de la Divina Natividad 930. Los Romanos la ensancharon, levantandola Colonia, y la pusieron *Quemada*, por haverla ellos abrasado antes, en guerra contra los Carthagineses; otros quieren la nombraron *Julia*, por este Emperador. Imperando Valeriano, sus moradores, por lisonjearlo, le mudaron en *Valeriana* ó *Valera*. En tiempo de los Godos fue ciudad opulentísima y silla Cathedral, hasta que la trasladó á Cuenca el Rey Don Alonso IX. año 1138. con Bulas del Papa Lucio III.

*Villa de Moya.*

**A** Los confines de Aragon, Valencia y Castilla está plantada la villa de Moya, once leguas distante de Cuenca, en lugar preeminente, con buenas murallas y castillo, rodeada de pinares, donde cortan mucho maderage; produce pan, cria de ganados y caza. Tiene 500. vecinos en seis Parroquias, un Convento de Religiosos, otro de Monjas, y buen Hospital, haciendo por armas en escudo su fortaleza.

La fundó el Rey Don Alonso IX. de Castilla año 1200. Es cabeza de Marquesado, cuyo titulo dieron los Reyes Catholicos D. Fernando y Doña Isabél á D. Andrés de Cabrera; hoy anda en los segundogenitos de los Duques de Escalona. Poseída de Moros, quando se restauró, entre los Caballeros de Hijos-Dalgo concurrió á esta empresa uno llamado D. Alvaro Muriño (con otros de este linage) de Galicia, y tocandole el asalto del castillo, fue el primero que á escala vista coronó la muralla con intrepido valor, y siguiendole á su imitacion lograron la rendicion de toda esta fortaleza, por cuya ocasion dexò su apellido,



do, y tomó el de Moya, perpetuandose de aquí en Castilla esta familia, que hace por armas en escudo vandas de ondas veradas azules, en campo de plata, que eran las antiguas, añadiendo por esto escala de oro en campo de sangre.

*Villa de Torralba.*

**A** Cinco leguas de la ciudad de Cuenca está la villa de Torralba, lo mismo que Torreblanca, situada en una cuesta con muros y fuerte castillo: coge razonablemente pan, vino, aceyte y mucha miel. Es la mejor de tierra de Cuenca, y produce azafrán, frutas y hortalizas: tiene 400. vecinos en una Parroquia, y dos Ermitas.

*Villa de Alarcon.*

**E**N las riberas de Xucar yace la villa de Alarcón (cuyas corrientes van ciñendo en forma de herradura á sus fuertes muros, y en ellos cinco puertas) situada sobre peña tajada, distante diez leguas de Cuenca: es fértil de frutas, ganados, huertas, caza, aves, pesca y muchos pinares, de que sacan infinidad de maderage. Habitanla 600. vecinos y nobleza divididos en cinco Parroquias. Gobiernala Corregidor, quatro Alcaldes, y los mismos Regidores. Quiere Florian de Ocampo la fundasen Celtiberos quando á Torralba. Su primitivo nombre se ignora.

Ganóla de Romanos un hijo de Alarico, Rey Godo de España; y satisfecho de tan ameno sitio y temple, la pobló nuevamente, poniendole nombre *Alaricón*, en memoria de su padre, y con el tiempo, perdiendo la *i* quedó *Alarcón*. Asi lo escribe el Maestro Gil Gonzalez Davila, Chronista

mayor de este Reyno , en su *Theatro Ecclesiastico*. Conquistóla de Moros el Rey D. Alonso IX. año 1177. y la pobló de nobles Estremeños , siendo el caudillo principal de esta expugnacion el famoso Fernan Martinez de Cevallos , del valle de Trasmiera en Asturias de Santillana , dignisimo descendiente del caballero Cevallos , que acompañó al inclito Pelayo en su peregrinacion á Jerusalem ; cuyas señaladas hazañas , heroycos hechos , y bizarro valor , remuneró el referido Rey D. Alonso para memoria de sus frondosas ramas , trocandole el apellido , que tenia de *Cevallos* en el de *Alarcón* , una de las familias ilustres y esclarecidas de España , y le dexò por Alcayde de la fortaleza de este pueblo. El año 1194. D. Sancho Fernandez , Maestre XIII. de la Orden de Santiago , fundó Hospital para su Orden , que fue Encomienda por sí , y al presente anexa á la de Cuenca.

*Villa de Buytrago.*

**C**AMINO de Burgos , trece leguas de Madrid , está la villa de Buytrago en ameno valle , en las faldas de la sierra Ardóz , con castillo y muros , bañada de un rio , que lleva regaladas truchas , sobre quien hay una puente de sillería : habitanla 300. vecinos en dos Parroquias , y buen Hospital. Hermoseala un bosque de mucha caza de gamos , venados , y cria de grandes bacadas , donde sus señores los Duques del Infantado acuden á montería. Su origen no consta , mas que la conquistó de Moros el Rey Don Alonso VI. de Castilla año 1083.



*Villa del Corral de Almaguér.*

**E**L Corral de Almaguér, villa de la Orden Militar de Santiago, seis leguas de Ocaña, está plantada en un llano, fértil de pan, pero falto de agua, pues solo tiene cerca un pozo: adornanla buenos edificios, con mil vecinos en una Parroquia, un Convento de Frayles, y otro de Monjas, en ella se labran finas medias de seda y de estambre.

Poblóla Magued, Capitan Moro en 716. quando andaba victorioso en la conquista de toda esta tierra, hallando una hermosa fuente, donde gustosamente bebió. Quiso habitar el sitio, nombrandole *Elma-Gued*, que en el Arabigo suena *Agua de Magued*, de que le resultó el nombre.

*Villa de Santa Cruz de la Zarza.*

**S**anta Cruz de la Zarza, villa tambien de la Orden de Santiago, distante de Uclés cinco leguas, está puesta en alto sitio, fértil de vino, *Alegria* ó *Ajonjoli* (nombre proprio, que traxeron á España los Arabes) y algun azafrán: tiene 11800. vecinos en dos Parroquias: su poblacion la atribuyen á Romanos, nombrandola *Vicus Cuminarius*, y suena *Barrio de Cominos*, por los muchos que siempre ha producido.

*Villa de Consuegra.*

**E**N un apacible sitio de benévolo cielo y salidas deleytosas está la villa de Consuegra, distante diez leguas de Toledo, puesta en tierra llana, á las faldas de una sierra, con dos castillos en

en lo mas eminente ; uno fabrica de Romanos , y el otro de los Arabes , al presente derrotados en parte. Abunda de preciosos frutos , pan , vino , aceyte , ganados , aves , caza , fruta , hortaliza y mineros de plata. Tiene 14600. vecinos en dos Parroquias , un Convento de Frayles , dos de Monjas , y dos Colegios. Hace feria á 21. de Setiembre ; y usa por armas en escudo verde una fortaleza , y el Habito de S. Juan , y al timbre una cabeza.

Atribuyen su origen unos á Persas , otros á Africanos , y no falta quien á los Caldéos de Nabuco-donosor ; pero el Lic. Joseph Garcia , hijo suyo , dice la fundó *Consaburano* , Griego , que vino á España con *Gatelo* su sobrino en los años del mundo criado 2453. que referimos en Oporto , y de su nombre la llamó *Consabura* , vulgarizado *Consuegra* , que amplificaron Romanos , de cuyo tiempo se hallan muchas monedas , edificios , estatuas , y otras antiguallas : en ella predicó San Pablo.

En tiempo de Godos la tuvo el Conde Don Julian , padre de Florinda ; dominada de Moros , la conquistó el Rey D. Alonso VI. año 1083. ú 85. Gozó titulo de ciudad , y el Rey D. Alonso el IX. la dió á la Orden Militar de S. Juan año 1183. que hoy la tiene , poblando esta á su costa las villas de la jurisdiccion de este Priorato , que son Arenas , año 1236. Camuñas en 1239. Madrudejos en el mismo tiempo , con fabrica de buenas estameñas ; Villar de Cañas en 1240. Quero en 1241. Alcazar , Turleque ó Turlledi , Villaverde de los Ojos , y Tomelloso en el de 1248. que todas son fertiles y valen mucho á la Orden.



*Villa de Almodovar del Campo.*

**S**Eis leguas de Ciudad-Real yace la villa de Almodovar del Campo, plantada en las faldas de Sierra-Morena, camino de Andalucía, en ameno valle, con un castillo: es abundante de pan, vino, aceyte, ganados y caza: tiene 800. vecinos en una Parroquia, y un Convento de Carmelitas Descalzos; produciendo en su territorio minas de plata. La poblaron Moros, y la impusieron el nombre que conserva, interpretado en nuestro idioma *Sitio Redondo*.

*Villa de Ureña.*

**E**Stá la villa de Ureña distante de Medina de Rioseco quatro leguas, en un alto sitio, cercada de murallas, con buena cosecha de pan, vino y algunas frutas. Tiene 250. vecinos en una Parroquia. Hace por armas las de sus dueños, en escudo partido en pala y en frange, arriba castillo y leon, colores Reales, baxo tres girones dorados en campo roxo, orlado todo de escaques de oro y encarnado, con cinco escudos de las Reales quinas de Portugal. Adornala famosa fortaleza, donde puso el Rey Don Pedro de Castilla su elandestina esposa Doña Maria de Padilla, temiendo no la matasen su madre la Reyna Doña Maria, con otros poderosos señores, que le persuadian la dexase y hiciese vida con Doña Blanca de Borbón, su legitima muger. Tambien estuvo aqui recluso D. Jayme Conde de Urgel, que aspiraba al Reyno de Aragon contra el Catholico D. Fernando V.

La cimentaron Vaccéos Españoles, y aumentada despues de Romanos, se nombró *Bidunza*,  
ciu-

ciudad que fue muy floreciente en tiempo de Ptolomeo , de que se saca su mucha antigüedad. Es cabeza de Condado , cuyo titulo dió Henrique IV. á D. Alonso Tellez Girón ; el que hoy permanece en la gran casa de los Duques de Osuna.

*Villa de Ribas.*

**L**A villa de Ribas , que está tres leguas de Madrid , situada en las orillas del rio Xarama , es abundante de pan , vino , pesca y ganado , con pocos vecinos. Fundóla Guillermo de Ribas , valeroso Capitan , natural de Segovia año 1100. imponiendola su apellido : la qual gozaron despues los Obispos de Segovia hasta el año 1190. en que el Rey D. Alonso IX. la tomó para sí , dando en recompensa 100. escudos cada un año sobre el portazgo de la dicha ciudad ; aunque Morales trae , que el Rey D. Alonso VIII. la havia concedido á la Santa Iglesia de Toledo , siendo Arzobispo Don Juan del Castillo año 1154. Es cabeza de Marquesado , que dió el Rey D. Phelipe IV. á Don Joseph de Saavedra , descendiente de Gracian Ramirez.

Y pues se nos ofrece oportuna ocasión , es preciso decir algo de la Sacratissima Imagen de la mayor veneracion en todos los contornos de esta provincia Carpentana el *Santisimo Christo de Ribas* amarrado á una columna , incitando á devocion y ternura. Es hechura de talla entera al natural , del famoso Juan Rodriguez , natural de Valladolid , hecha en el año 1663. La tenian en su casa los Condes de Benavente en dicha ciudad. Pasando tiempo , no se sabe con qué motivo , la tenia en su casa un hombre particular , hasta el año 1654. en que por medio del Provincial de los Padres



dres Mercenarios Descalzos , llevado de tan primorosa efigie , se traxo á Madrid á su Convento de Santa Barbara , de donde fue trasladada á esta villa , y colocada en su convento Mercenario con el titulo de *los Aflijidos*. Ha obrado Dios muchos milagros y prodigios por esta Divina efigie.

*Villa de Meco con otros pueblos comarcanos.*

**P**Lantada á una legua de distancia de Alcalá de Henares , en un espacioso llano , está la villa de Meco , fértil de pan ( que traen á Madrid ) vino y aceyte , con 400. vecinos en una Parroquia. Poblaronla Moros , dandola el nombre que hoy tiene , que significa *Pelado* , como lo era su campo en aquel tiempo ; y en el mismo poblaron sus contornos y los de Guadalaxara , que son Buxés , interpretado *entre cuestras* , aludiendo á su sitio : Iriepar , *leche ó manteca de Cabras* , que es su analogía en Arabe ( aun hoy tiene fama ) Bena-laque , que es *casa de vino* ; producelo bastante-mente : Alobera ó *Alholin* de trigo , que coge mucho , segun Morales en sus Obras al fol. 26. tom. 1.

*Villa de Tardajos.*

**T**ardajos , villa apartada de Burgos tres leguas , está puesta en tierra llana , con razonable cosecha de trigo , y cien vecinos en una Parroquia. Poblóla el Conde D. Pedro de Lara , bisnieto de Mudarra Gonzalez en 1136. imperando en España D. Alonso VIII.

*Villa de Cerezo.*

**E**N sitio alto y fuerte , tres leguas de Santo Domingo de la Calzada , está la villa de Zerezo ( con murallas ) orillas del rio *Tyrón* , que le dá pesca , y riega sus campos , fértiles de pan , frutas , ganados , y caza. Tiene 300. vecinos : fue poblada , y fortificada nuevamente por el Rey D. Sancho VIII. de Navarra llamado el *Sabio* año 1160. en ocasion de tener guerras con Castilla. El Rey D. Alonso IX. de Castilla la unió á su corona año 1179.

*Villa de Grañon.*

**U**Na legua distante de la ciudad de Santo Domingo está la villa de Grañon , plantada en alto , con buenas murallas y fuerte castillo , abundante de pan , ganados y caza : es habitada de 300. vecinos en una Parroquia. Fundóse año 1059. quando el Rey D. Sancho V. de Navarra , movido de la devocion , que tenia á San Millán de la Cogulla , dió á su Abad el campo llamado San Martin , donde le fabricase. Unióla á su corona el Rey D. Alonso IX. de Castilla año 1179. Cerca está la grande dehesa llamada *Rà* , que siendo de la ciudad de Santo Domingo , la ganó á luchar Martin Garcia , hijo de esta villa por cuya alma hace su Iglesia ( á quien se la dexó ) rogativa los dias de fiesta de todo el año.

*Villa de Viguera.*

**D**Os leguas de Logroño yace Viguera , villa situada orillas de Iregua , fértil de vino y frutas , con mucho trato de paños , y 300. vecinos.



nos en una Parroquia. Poblóla el Rey D. Alonso el *Catholico* año 750. Ganóla de Moros D. Sancho Abarca el año 906. en cuyo tiempo se llamaba *Vitaria*.

*Villa de Entrena.*

**P**Lantada en un valle , cercada de muros , y otras dos leguas de Logroño , tiene sitio la villa de Entrena fértil de frutas y vino , con 300. vecinos en una Parroquia , y un Convento de Monjas. Fundóla el sobredicho Rey D. Alonso; despues D. Sancho VII. de Navarra la reedificó año 1160. quando las guerras con Castilla ; á cuya corona la unió el Rey D. Alonso el IX. año 1179.

*Villa de la Puebla de Arganzón.*

**L**A villa de la Puebla de Arganzón está cinco leguas de Logroño , orillas del caudaloso Hebro , que la provee de pesca , con buena cosecha de vino , y 150. vecinos en una Parroquia. La poblò D. Garcia Iñiguez , segundo Rey de Navarra , años 765. quando fabricó el castillo de Arganzón , que junto á ella se descubre. Despues Sancho VIII. del mismo Reyno la amplificó el de 1194.

*Villa-Viciosa*

**Y** Ace villa-Viciosa en un llano pedregoso , á un lado de Brihuega , á poco mas de una legua , con 200. vecinos en una Parroquia , y cerca un Monasterio de Religiosos de S. Geronymo. Sus frutos son trigo y cebada. Es poblacion corta;

ta ; pero se hizo memorable en el presente siglo con la célebre batalla decisiva , y completa victoria con que en los campos de esta villa triumpharon las Catholicas armas del Rey Phelipe nuestro Señor de las de los coligados el dia 10. de Diciembre de 1710. comandadas por el General Staramberg : el que habiendo dexado á Toledo con forzadas marchas , iba retirandose al Reyno de Aragon. Sabiendo este General como se hallaba cercado en Brihuega Stanop , que llevaba la retaguardia de la marcha del exercito ( como alli referimos ) retrocedió para socorrerle , sin perder instante de tiempo , avisandole con repetidos propios al estrepito del cañon para alentarle á la defensa en tanto que llegase : diligencia digna de alabarse ; pero estando yá rendido , sirvió solo para que nuestro General Duque de Bandoma ordenase el exercito en batalla , para recibirle , marchando toda la noche del dia 9. sin tener las tropas el menor descanso , despues de tan largas marchas , y de dos dias continuados de pelea , formandose en batalla en las alturas de los campos de Villa-Viciosa , dos leguas de Brihuega , quedando la derecha al cuidado del Marqués de Valdecañas , la izquierda al del Conde de Aguilar , y el centro al de las torres con el Marqués de Toy ; presentandose con las Guardias el Rey á la derecha , expuesto su Magestad baxo la artillería del enemigo , y el Duque de Bandoma tomó la izquierda. El exercito contrario se dexó vér al medio dia , formado tambien en batalla , con el mejor orden militar , trayendo su costado siniestro el General Frankemberg , compuesto de sus Palatinos , con la caballería Catalana y Portuguesa. El centro de Alemanes y Holandeses regia el General Belcastel y D. Antonio Villarroel ; y la derecha el referido Staramberg con una bate-



ría de 9. cañones , que hizo mucho daño á los nuestros. Empezaron á jugar de una y otra parte á las dos de la tarde , entreteniendo el tiempo los contrarios , para aguardar la noche y retirarse. El Rey mandó acometer á las tres horas de la tarde al Marqués de Valdecañas con la caballería , y los Dragones del Conde Mahoni. Fue la funcion muy reñida y disputada , desempeñando ambos exercitos con la mayor bizzarria el honor de las armas , hasta que el Coronél D. Juan de Velasco les ganó la artillería ; motivo de alentarse mas los Españoles , mezclandose en lo recio del combate como soldados particulares el Conde de S. Estevan de Gormáz y el Marqués de Moya su hermano , á tiempo que los enemigos , obligados de su derrota , formaron un quadro , porque no les atropellase nuestra Caballería , donde dió á conocer sus acertadas providencias Staramberg ; pero el Conde de Aguilar las desbarató con su Infantería. Quando iba entrando la noche , llegó Bracamonte con 11500. caballos , arrojandose sobre las bayonetas del quadro , y á mas de media hora de noche , con sus sombras se retiraron los enemigos á un vecino bosque , desde donde tomaron el camino bien acelerado para Zaragoza.

Esta es la felicisima victoria , que lograron los Españoles solos sin otra alguna Nacion de los Imperiales , el dia 10. del mes de Diciembre , quitando los vastos proyectos , que meditaban los coligados , los quales tenian 1711. infantes y 611. caballos , de que solamente salvaron 611. hombres ; y los nuestros 1011. infantes y 911. caballos. Quedaron veinte piezas de artillería en el campo de batalla , dos morteros , seis timbales , 37. vanderas , y todos los equipages : y lo que es mas , fue esta funcion la que puso fin á toda la guerra. Se recuperó todo quan-

to los enemigos havian saqueado de Castilla , y lo que es mas de notar , quanto havian robado en Toledo del Templo de Santa Leocadia , el mismo dia de la Santa lo perdieron , lo que se debe atribuir á providencia de Dios. Omito otras muchas cosas para el que escribiere la Historia.

*Villa de Chinchón.*

**E**N el Reyno de Toledo á seis leguas de Madrid está la villa de Chinchón puesta en un cerro al Occidente de él , en el recuesto de un llano , que se vá levantando , donde tiene un castillo en lo mas eminente , aunque derrotado y acabado de perder con el incendio que se prendió en una porcion de cañamo almacenado en él , año de 1744. Son las calles anchas y en buena proporcion , con 29. vecinos , dos mayorazgos , y caballeros : los terminos de sus campos son fertiles , con muchas viñas que dán abundante vino , olivas , cañamo , legumbres y famosos melones. Dos Parroquias , la que llaman la nueva , que está en lo alto , baxo de la invocacion de nuestra Señora de la Piedad , de que son patronos sus Condes , y la vieja abaxo , que es la Iglesia Mayor de nuestra Señora de Gracia , patrona de la villa , grande y de las mas vistosas de esta comarca , con un Cura y Beneficiados. Hay una Hermandad de cinquenta labradores , y su Alcalde : tiene dos Conventos , uno de Religiosos Augustinos , y el otro de Monjas Franciscas Descalzas , un Hospital y ocho Ermitas. Su plaza es espaciosa con dos fuentes sin las que hay en otros parages.

Es cabeza de Condado , donde permanece el palacio antiguo de sus dueños , con un grande es-



tado , que es el Marquesado de S. Martin de la Vega , que tiene mas de mil vecinos , y es lugar rico y divertido de huertas y arboledas orillas del rio ; Cien-Pozuelos , Seseña , Villa-Conejos , Valdelaguna , Odón , ó Villaviciosa , con otros pueblos , que al presente posee el Señor Infante D. Phelipe de Borbón , que compró , tomando posesion de él en su nombre el año de 1738. el Cardenal de Molina , Obispo de Malaga , y Gobernador que fue del Real y Supremo Consejo de Castilla.

Es mandada por un Corregidor , que nombra su Alteza , dueño de este estado. Su fundacion, por ser muy antigua , y de las primitivas de su Reyno , se atribuye á los Hebréos , quando poblaron toda esta tierra. Los Moros hacian sus correrías , y la mantuvieron por plaza de armas contra los Christianos de la comarca , los que la ensancharon , y labraron el castillo referido , atalaya la mas alta de toda la Provincia. Tiene buena fabrica de paños.

Aqui cerca se halla tambien la villa de Colmenar de Oreja , bien populosa , con hermosas calles y casas , y una espaciosa vega , fertilisima de todos frutos , á orillas del Tajo.

*Villa de Alcazar de San Juan.*

**E**N un espacioso llano está la villa de Alcazar de San Juan ( asi llamada por ser del Priorato de esta inclita Orden Militar ) no lexos de Guadiana , donde hay ciertos molinos para la fabrica de la polvora , que tienen en esta villa ; con un almacen , cuya tierra es proporcionada para el genero , abundante de salitre , en tierra roxa , algunas viñas , cosecha de granos : escasa de agua , pe-

ro abundante de ganados , con mas de 117. vecinos , divididos en dos Parroquias , Santa Maria , que es la principal , y Santa Quiteria , donde pone Priores la referida Orden : dos Conventos de Religiosos , uno de San Francisco , y otro de Trinitarios Descalzos , otros dos de Monjas , y algunas Ermitas.

Atribuyen su fundacion á los caballeros de S. Juan en los años de 1241. despues que el Rey Don Alonso IX. dió á Consuegra toda esta tierra , como referimos allí ; pero se halla , que en tiempo de los Romanos estaba poblada , llamandola *Murum* , permaneciendo hasta el tiempo de los Moros , que la pusieron *Alcazar*. Aqui han puesto modernamente el Gobernador , haciendola cabeza de partido de todo el Priorato , como lo era antes Consuegra : tiene Alguacil Mayor : hace feria el dia 8. de Setiembre , adonde concurre mucha gente , siendo una de las mejores de la Mancha. Los lugares de su jurisdiccion son los que quedan referidos en Consuegra , como cabeza antigua y principal de la Orden.

#### *Villa de Chiclana.*

**E**N el campo de Montiel está la villa de Chiclana , una de las mas antiguas de Castilla , ( que llaman de las eximidas ) de la Orden de Santiago , puesta en una eminencia , que la rodea , y guarnece una cimbra de peñas , que la sirven de murallas , tan eminentes , que no se hallan otras por esta tierra que la igualen : está en medio de un cerro , que llaman la Atalaya , á vista de un castillo muy antiguo y por tal arruinado , que abrigaba la poblacion , sin mas entrada , que la que se hizo á punta de pico por medio del castillo



llo y la Atalaya referida , por donde pasa una cañería de agua , que vá á una fuente de la plaza de la villa. Tiene afamados terminos para labranza y es abundante de vino , ganados en Sierra Morena , caza mayor y menor , y especialmente conejos. Tiene 400. vecinos en una Parroquia con la invocacion de S. Pedro , muchas Ermitas , y en el camino Real que baxa á Andalucia , la de nuestra Señora de Nazareth de Sierra-Morena , un Hospital , y una fabrica de paños. De aqui es el tronco de las familias de los *Crespos* , *Lozanos* , *Pulidos* , y *Zarzas* , de conocida nobleza. Tiene una Encomienda en ella la Orden de Santiago.

*Villa de Veas.*

**E**N el mismo campo de Montiel , tres leguas de Chiclana , está la villa de Veas en las fal- das de la sierra de Segura. Es de la Orden de San- tiago , y divide sus terminos el rio Guadalmar , siendo fertilisima de todos frutos , pan , vino , azeyte , cañamo , lino , un gran partido de huer- tas ( que riega su rio por tres leguas ) con preciosas frutas , tres molinos para trigo , y dos para oli- vas , batanes , tintes , y curtidurias. Es habitada de mas de mil vecinos , muchos caballeros , *San- dovales* , *Vedoyas* , *Godinez* , *Briones* , y *Contreras*. Tiene una Iglesia Parroquial , tres Conventos , uno de S. Francisco , otro de Monjas de Santa Clara , y el de Carmelitas , que fundó Santa Te- resa de Jesus , un Hospital y quatro Ermitas : hay mucha caza , pesca de barbos y truchas. Es deco- rada con Audiencia Eclesiastica , y gobernada por un Vicario del habito de Santiago , que nombra el Consejo de las Ordenes. Está sujeta á inundacio- nes , por las copiosas aguas que baxan de sus sier-

sierras: en una de ellas se mira un castillo, al presente derrotado, donde los naturales tienen por tradicion recibida fue aparecida una imagen de nuestra Señora, que llaman de la Villa, que se venera en una capilla de su Iglesia.

*Villa de Santa Cruz de Mudela.*

**Y** Ace en el campo de Calatrava la villa de Santa Cruz de Mudela, Encomienda de la Militar Orden de Calatrava, en sitio llano, con una Parroquia, una casa de Religiosos Agonizantes, y 1200. vecinos. Sus frutos son trigo, cebada, aceyte, y ganados.

*Villa de Valde-Peñas.*

**L**A villa de Valde-Peñas, Encomienda de Calatrava, afamada por el especial vino tinto, que en su territorio se coge, con los demás frutos de pan, ganados, y aceyte, tiene una Parroquia, un Convento de Trinitarios Descalzos, y 11800. vecinos: su Encomienda es de 291. reales al año: es pueblo de los mas ricos de la Mancha.

*Villa de Manzanares.*

**E**N hermoso llano y mejor planta, está la villa de Manzanares, Encomienda de la Orden de Calatrava de 141. ducados al año, una Parroquia, con bella torre, la mas alta y vistosa de esta tierra, con mil vecinos, un Convento de Monjas Franciscas, y otro de Carmelitas Descalzos. Sus frutos mucho pan, el mas regalado de la Mancha, cebada, vino, ganados, huertas y algunos olivos. Fue ganada á los Moros por los inclitos caballeros de su Orden.



*Villa de la Membrilla.*

**E**N el recuesto de una ladera está plantada la villa de Membrilla, de la Orden de Santiago, con 400. vecinos en una Parroquia, y un Convento de Monjas: es abundante de trigo, vino, y algun aceyte. Su Encomienda es de 26y118. reales al año.

*Villa de la Solana.*

**L**A Solana, villa de la Orden de Santiago, tiene 2y. vecinos en una Parroquia, un Convento de Frayles, y otro de Monjas. Sus frutos son trigo, cebada, aceyte, viñas, y ganados en abundancia, y está muy abastecida de todos mantenimientos.

*Villa de Daymiel.*

**L**A villa de Daymiel cercana á Guadiana, pueblo de mas de 600. vecinos con una Encomienda de 20y200. reales al año de la Orden de Calatrava, tiene una Parroquia, y cinco Conventos de Monjas y Frayles: es fértil de pan, vino, aceyte, frutas, y abastecida de todos mantenimientos.

*Villanueva de los Infantes.*

**V**illanueva de los Infantes, cabeza de partido de todo el campo de Montiel, de la esclarecida Orden de Santiago, con 28. villas y lugares de jurisdiccion sujetos á la visita del Vicario y Gobernador, que ha de ser precisamente del

del habito de Santiago , está situada en un llano apacible , repartidos en buenas casas mas de dos mil vecinos , que labran famosas haciendas , cogiendo mucho trigo , cebada y vino en mucha abundancia : poco aceyte ; pero gran copia de ganados de todos generos , y yeguas. Hay alguna nobleza y ricos labradores , con una Parroquia y su Anexo, tres Conventos de Religiosos , Dominicos , Franciscos y Trinitarios , y dos de Monjas. No consta su primitiva fundacion ; sacaronla de Moros ( como á toda esta Provincia ) los caballeros de su esclarecida Orden ; por cuyo motivo la poseen con tan ricas Encomiendas de las mejores del Reyno.

*Villa-Manrique.*

Cerca de la de los Infantes , en tierra de las sierras que llaman de Alcaráz , en el Priorato de la Orden de San Juan, está Villa-Manrique, abundante de todas semillas , granos , y mucho ganado, con 300. vecinos en una Parroquia. Fue poblada por los moradores de esta tierra.

*Villanueva.*

Y Ace Villanueva en las faldas de las sierras de Alcaráz , cerca de unas lagunas del termino de tierra de Alhambra ( donde nace el rio Guadiana , con nombre de *Roydera* , en todo maravilla ) que distan quatro leguas de Montiel. Corre descubierta ocho leguas , y cerca del lugar de Tomelloso se entra en lo profundo de la tierra , sin que se sienta , ni descubra por espacio de siete leguas ; y junto á Daymiel renace en otra laguna , que llaman los Ojos de Guadiana , de que toma el nombre , puesto por los Arabes ; en cuya natural puen-



te hay muchas dehesas, que apacientan innumerable copia de ganados. Tiene una Parroquia con pocos vecinos.

*Villa de Arenas.*

**P**Oco mas de una legua de los Ojos de Guadiana está la villa de Arenas, con cien vecinos en una Parroquia, fertilisima de trigo, cebada, y demás frutos en sus hermosos campos. Fue fundada por los caballeros de la Orden de San Juan año 1236. y es del partido de Consuegra, que como se ha dicho, la dió el Rey Don Alonso IX. con sus terminos, que fueron poblando.

*Villa de Valdemoro.*

**E**N un valle, por el camino Real que vá á Aranjuez, tres leguas de este sitio, y quatro de Madrid, está la villa de Valdemoro, habitada de 500. vecinos en una Parroquia con el titulo de la Asuncion de la Virgen Maria, dos Conventos, uno de Religiosos Carmelitas Calzados, y el otro de Monjas Franciscas Recoletas. Es fertil de vino, abundante de pan y aceyte. Hace una afamada feria desde el dia de todos Santos á 1. de Noviembre, que duraba ocho dias; y ultimamente se le ha concedido ahora por veinte, en donde concurren infinidad de mercaderes, y gente de comercio: es la mas rica de toda la comarca: tiene privilegio de mercado tambien el Domingo de cada semana, pero está sin uso.

Su fundacion fue de los Moros, llamandola *Valle de Miro*; y en este tiempo era arrabal de la villa de Bayona, cerca del rio Xarama, y legua

y media de aquí : Corte que fue esta de sus Reyes Arabes , con una dilatadisima poblacion ; al presente toda arruinada , pues solo se vén sus vestigios con muy pocos vecinos ; pero su Curato el mayor de toda esta tierra. Fue Señor de Valdemoro el Duque de Lerma , que la vendió , y sus vecinos la compraron por ciertas cantidades de maravedis ( de que aun hoy pagan censo ). Es pueblo de Behetría , con dos Alcaldes para su gobierno. Aqui hay ricas haciendas de Jesuitas , Dominicos , de las Monjas referidas , y los Geronymos , dueños de la mitad de su Curato.

*Villa de Pinto.*

**E**N un agradable llano está la Villa de Pinto, (cuyo nombre quieren algunos se derive de *Punto* , por serlo en el centro de toda nuestra península) tres leguas de Madrid, y una de la antecedente: es fundacion de los Moros, que dieron por esto el nombre. Está habitada de 500. vecinos en una Parroquia , con un Convento de Religiosos Franciscos , y otro de Monjas de la misma Orden. Es mandada por dos Alcaldes , con mitad de oficios: abundante de vino , pan y aceyte ; siendo cabeza de Condado , que regularmente ha permanecido en los segundogenitos de los Duques de Osuna , casa de Girón esclarecida ; y ultimamente , en la casa y estados del Duque de Uceda , de quien es al presente.

*Villa de Utiel.*

**E**N el comedio de dos vistosas laderas está plantada la villa de Utiel , distante 18. leguas de Cuenca entre Cierzo y Poniente , cercada de fuertes muros , y en lo eminente un castillo antiguo,



que la predomina: es habitada de mil vecinos, entre ellos muchos caballeros y nobleza, repartidos en una Parroquia magnífica de una nave, y vistosamente adornada, con advocacion de Santa Maria, asistida de muchos Eclesiasticos, un Vicario con 20. ducados de renta anual, el Beneficio tiene 12500. y otros tantos el Curato. Hay un Colegio de S. Salvador con mucha renta; tiene Capellan y maestro, que enseña Gramatica y las primeras letras á los niños, con sala tambien de niñas y su maestra, dotando todos los años una huérfana, con otras loables limosnas. Fue fundado por el Doct. D. Gonzalo Muñoz, Canonigo de la Santa Iglesia de Cuenca, y natural de esta villa. Hay un Convento de Religiosos Mercenarios Descalzos, un Hospicio de Religiosos Franciscos Observantes, un buen Hospital, diez Ermitas en sus contornos, y dos leguas distante el rico y devoto Santuario de la milagrosa imagen de nuestra Señora *del Remedio* con un Capellan asistente. Es muy fértil de carnes, granos y mucho vino, tanto, que provee gran parte del Reyno de Aragon: gran trato de cera y rica miel. Produce cañamo, lino, legumbres y frutas, cria de ganados, leña y caza en sus grandes bosques: coge mil libras de azafrán, que importan otros tantos doblones al año. Es abundante de regalada agua en deliciosas fuentes, y muchos pozos: no le faltan dilatadas huertas: sus terminos son grandes, con una fecunda vega á un lado; y al otro ván entrando las sierras de Moya y serranía de Cuenca, de cuyo Obispado es; y para el encabezamiento de las rentas Reales pertenece á S. Clemente de la Mancha. Mandala un Corregidor: mantiene dos Contadurías por el Rey: se encuentran de todos oficios, con buena platería, tiendas de mercaderes, labradores y arrieros.

Su fundacion es de los Moros, siendo su primitivo origen de un castillo llamado de los *Ximenez*, y *Calle Serratilla*. Al abrigo de él se fue poblando el sitio, y con el tiempo, experimentando su fertilidad, la llamaron *Utiel*, que explica *Util* y *provechosa*. Usaba por armas un muro entre dos torres. Hace mercado los Jueves de semana, y logra grandes privilegios concedidos por el Rey D. Pedro de Castilla; quien separó esta villa de la jurisdiccion de la de Requena, la que siguió el partido de su hermano Don Henrique, y los de Utiel estuvieron fieles por el Rey, el que les señaló los terminos que goza, como consta de un privilegio del dicho Rey dado en Coriél á 15. dias del mes de Abril, Era 1393. Fue esta villa de D. Juan Albornoz, y por su muerte sus hijos la vendieron, y la compraron sus mismos vecinos en 8y. florines de oro del cuño de Aragon, con licencia del Rey D. Juan el I. No obstante, el Rey D. Juan el II. la dió al Infante D. Henrique su hermano, y este la cedió á D. Juan Pacheco Maestre de Santiago; pero muerto este caballero, y queriendo su hijo D. Diego Lopez Pacheco Marqués de Villena poseerla, lo resistieron los de Utiel por el privilegio que mostraron, y quedó de la corona Real, lo que confirmaron los Reyes Henriques, D. Fernando el V. y Phelipe I. para que la villa no fuese enagenada de la corona Real, como consta en los Archivos de ella, á que nos remitimos: confirmólo tambien el Rey Phelipe V. concediendole al mismo tiempo el titulo de *Muy Noble, Leal y fdelisima Villa* el año de 1707. quando sus moradores pasaron á defender á Requena, que la cercaron mas de 6y. Alemanes y Miqueletes, y rompiendolos, entraron dentro, y la defendieron mas de veinte dias, hasta que se entregó por



por una honrosa capitulacion , que hizo su Gobernador D. Adrian de Betancur , que salió con setenta soldados veteranos , que la guarnecian. Aquí sucedió la estrañeza de salir á campál batalla los vecinos de esta villa con los de *Chelva* , villa distante cinco leguas , con mas de mil vecinos , que acaudillados de su Conde , pretendian quitarle á Utiél un pedazo de tierra de sus terminos : hubo muchas muertes de una , y otra parte , quedando victoriosos los de Utiél : despues siguieron pleyto , y tambien lo ganaron ; y en fin de todo esto se juntaron en el mencionado campo , y ajustando sus diferencias y litigios , quedaron amigos y confederados , dandole nombre al Sitio de *Campo de la Contienda* , que aún permanece.

Distante una legua de esta villa está Caudete , que en tiempo de los Moros fue populosa ciudad , llamada *Valdin* ; con guerras quedó destruída : manifiestan su grandeza los vestigios , que hoy se vén en la señal de los empedrados que tenian las calles , en los montes mas cercanos. El Curato que hoy tiene es tan antiguo , y tan cumplido de frutos , que se saca de él la tercera parte para el Vicario de Utiél , dandoles tambien á los tres Curas de Requena , y al Colegio de S. Bartholomé de Salamanca sus porciones.

#### *Provincia de Liebana.*

**L**A provincia de Liebana , que comprehende nueve leguas por largo y quatro de ancho , es una de las montañas mas fragosas y encumbradas de España , está situada , dando vista al mar , ácia S. Vicente de la Barquera : es tierra fertil de pan , vino , ganados , frutas , y cazas , con 366. villas y lugares habitados de mas de 29. vecinos , con casas

solariegas en cinco valles; á saber, *Cillorigo*, *Valdeprado*, *Valtebaro*, *Cereceda*, y *Polanes*, cuya cabeza es la villa de *Potes*, nueve leguas de *Santillana*, orillas del rio *Deva*, donde cogen buenas truchas. Habitanla 200. moradores en una *Parroquia*, y tiene un *Convento* de Religiosos *Dominicos*: gobiernala *Corregidor*, dos *Alcaldes Ordinarios*, y un *Regidor*, fuera de los de sus valles. Usa por armas las del *Duque del Infantado*, referidas en la villa de *Saldaña*. Una legua distante se vé el antiguo *Monasterio*, *Orden Benedictina*, título de *Santo Toribio Obispo de Astorga*, patron de *Asturias de Santillana*. No consta que los *Moros* entrasen aqui, por ser inexpugnable, conservandose los habitantes, sin mezcla de *Arabes*, de que hacen mucha vanidad los *Montañeses*. Empezó nuestro esclarecido *Pelayo* la gloriosa restauracion desde *Cobadonga*, distante de alli nueve leguas. Fue en siglos pasados esta provincia cabeza de *Condado*, que gozaron los ascendientes de la familia de los *Girones*; hoy la poseen los referidos *Duques del Infantado*.

Su origen es tan antiguo, que no hay razon, mas que estando desierta, la pobló nuevamente junto con la de *Trasmiera* mas *Septentrional* el Rey *D. Alonso I.* de este nombre, cognominado *el Catholico*, corriendo 750. años de nuestra salud.

#### *Valle de Porres.*

**Y** Ace el valle de *Porres* en la montaña de *Burgos*, una de las *Merindades* de *Castilla la Vieja*, confinante á los de *Bezana*, *Paz*, y *Toranzo*: comprehénde trece villas y lugares, en que hay muchas casas solariegas nobles. Es fértil de pan, ganados y frutas. Poblóla un caballero descendien-



te de Hemerico , sobrino de Clodoveo I. , Rey Christianisimo de Francia , llamado Pedro Gomez de Porres , que pasó de Navarra á Castilla año 1143. acompañando á la Reyna Doña Blanca , hija del Rey D. Garcia Ramirez , para casarse con D. Sancho III. y dió su nombre al valle , de quien viene esta noble familia , edificando primitivo solar , casa fuerte y quatro torres en contorno. A una legua de alli nace el rio *Nela* , que riega hasta la ciudad de Frias , y se mezcla en el Hebro ; despues se fueron poblando los lugares de *Cidad* , *Vega* y *Dosante* : con el tiempo han dado los Reyes de Castilla y Señores de Vizcaya grandes privilegios á sus dueños , remunerandoles señalados servicios.

*Lugar de Alvelda.*

**D**Os leguas de Logroño está el lugar de Alvelda , puesto en riberas de Iregua , con abundancia de vino , aceyte , pan , fruta , y 200. vecinos en una Parroquia , en cuyos campos en un puerto de la montaña de Clavijo se dió una batalla entre el Rey D. Ramiro I. y los Moros á 25. de Mayo de 844. ó segun un privilegio de este Rey en 834. en la que apareció el Apostol Santiago.

Poblóle Abenkali , ó por otro nombre Muza , caudillo de Moros , aunque Godo de nacion , poniendole *Alvayda* , interpretado *Casa blanca* por su sitio de que se saca piedra para yeso. Este rebelandose contra Abderramen II. de Cordova , le ganó muchas tierras , intitulandose Rey año 852. El Rey D. Ordoño I. de Leon , haciendo guerra al intruso , le mató y desvarató la gente , arrasando este pueblo , entonces ciudad opulentisima ; poco adelante , se tornó á reedificar , y habitar de Christianos.

*Lugar de Gibaxa.*

**E**Stá el lugar de Gibaxa tambien en la montaña , quatro leguas de Laredo , con 80. vecinos en una Parroquia. Poblaronle tres caballeros hermanos dichos *Giles* , los quales vinieron á España á los principios de su restauracion , no se sabe de qué parte. Hicieron asiento en Pomár de Maza , y baxaron á cimentar este sitio , nombrandole *Gil-baxa* , de que ha quedado el permanente apellido de sus descendientes , noble familia en estos Reynos.

*Villa Alta.*

**V**illa-Alta , pueblo y aldéa dos leguas de Manzanares , con 100. vecinos en una Parroquia , está cerca del puerto de Lapiche. Son sus frutos trigo y cebada.

*Lugar de Garray.*

**U**NA legua de Soria está plantado orillas de Duero el lugar de Garray , habitado de 80. vecinos: tiene razonable cosecha de pan , cria de ganados y pesca. Aqui quieren poner algunos la memorable Numancia , quitando la gloria á Soria; pero como esta fue tan crecida poblacion , llegaban los arrabales á este sitio; destruído , quedó desierto hasta el Reynado de Don Alonso VI. de Castilla , que año 1106. encargó su reedificacion al Conde Don Garcia Ordoñez. Escriben algunos Autores , que en tiempo de los Godos fue Silla Obispal , teniendo por su Prelado á S. Prudencio; y si es cierto , lo es tambien que se bolvió á



reedificar despues , antes de la primera ruina Numantina , y mucho antes del dicho Rey D. Alonso , estando aún desierta Soria.

*Lugar de Arevalillo.*

**E**S el lugar de Arevalillo aldéa de Soria , como la antecedente , fertil de pan y ganados , con 60. vecinos.

*Lugar de Fuencaliente.*

**E**N Sierra-Morena , camino de Almagro para Andalucía , está el lugar de Fuencaliente con 80. vecinos , fundacion de Don Pedro Muñiz de Godoy , Maestre de Calatrava , que pasando por aqui , halló una Ermita de su Religion baxo la invocacion de Santa Maria de los Baños , ó de Fuencalada , en cuyo servicio asistió Fr. Benito Sanchez , Presbytero ; y movido á devocion , encargó poblase este sitio , y asi lo executó año 1369. á quien concedió grandes privilegios , haciendo francos de tributos á sus moradores : hoy es de los mejores Prioratos de esta inclita Milicia.

*Lugar de Villalain.*

**E**L lugar de Villalain está diez leguas de Burgos , con razonable cosecha de pan y 100. vecinos. Aqui está sepultado Lain Calvo Juez de Castilla , que le dió su nombre , por la obra que hizo en él. Otros quieren yace en el Convento de S. Pedro de Cardena , y lo tengo por mas cierto.

*Lugar de Cubilla.*

**D**OS leguas de Leon está en un llano, á orillas de un rio, el lugar de Cubilla con razonable cosecha de pan, ganados, frutas y 150. vecinos. Poblóle D. Nuño Alvarez (á quien el Rey D. Alonso *el Sabio* en su *Historia General* llama D. Minaya Sona) corriendo 1090. años.

*Lugar de Obregón.*

**D**istante de Santandér tres leguas está situado el lugar de Obregón puesto en el valle de Villaescusa con buena cosecha de pan, vino y semillas: tiene 60. vecinos. La casa solariega de su fundador yace en el valle de Cayón. Fuele un caballero principal, llamado Lope Rodriguez de Obregón, que floreció en 780. progenitor de este apellido en España, cuyo primitivo apellido dicen era Borbón, por descender de la Real casa de Francia, y alterado con el tiempo quedó Obregón.

*Lugar de Nogales.*

**Q**uatro leguas de Aguilar del Campó yace el lugar de Nogales plantado en un llano orillas del rio Pisuerga, fertil de pan, con 200. vecinos, y cerca un Monasterio de Monges de S. Bernardo. Poblóle Gonzalo Nuñez de Obregón descendiente del sobredicho Lope año 1124.



*Lugar de Santibañez.*

**A** Cinco leguas de Zamora, orillas del Duero, está el lugar de Santibañez, con razonable cosecha de pan, y muy abundante de pesca. Tiene 80. vecinos. Poblóle el Conde Theobaldo de nacion Francés, acompañado de Theodesinda su madre: y como esta señora fabricó un Convento aqui cerca con la invocacion de San Juan el año 750. y fuese llamada la habitacion *Sancti Joannis*, quedó vulgarizado en Santibañez.

*Lugar de Novés.*

**E**L lugar de Novés, digno de contarse entre las buenas villas de su contorno, cinco leguas de Toledo, que está plantado en espacioso llano, es fertilisimo de granos, vino, aceyte, ganados, caza y huertas regaladas: tiene 500. vecinos en una Parroquia. Fue poblado por los Hebréos, que traxo Nabuco-donosor á España años 590. antes de la humana Redencion, imponiendole este nombre en memoria de otro que tenían en su patria.

*Lugar de Don Ximeno.*

**D**Ista el lugar de Don Ximeno tres leguas de Peñaranda de Bracamonte: es fertil de pan, tiene 50. vecinos. Le pobló Don Ximeno Blazquez, caballero de Avila, hijo del famoso Blasco Ximeno, corriendo años 1130.

*Lugar de Gutierre-Muñoz.*

**D**Os leguas de Arevalo , está el lugar de Gutierrez-Muñoz , en un llano , abundante de pan y algun vino , con 100. vecinos. Poblóle Martin Muñoz , ciudadano de Burgos , corriendo años 1085. imponiendole este nombre por un hijo suyo asi llamado , como referimos en la villa , que tambien fundó con su apellido.

*Lugar de Blasco-Muñoz.*

**E**Stá el lugar de Blasco-Muñoz distante de la propia villa de Arevalo quatro leguas , con razonable cosecha de pan y vino : tiene 80. vecinos : le pobló el sobredicho Martin Muñoz , quando el antecedente , dandole el nombre de otro hijo que tenia , asi llamado.

*Lugar del Viso.*

**E**L Viso , lugar en un alto llano á la entrada de Sierra-Morena , que divide la Mancha y Reyno de Toledo de Andalucía , está dos leguas de Santa Cruz de Mudela , y una del afamado Puerto del Rey , tiene 400. vecinos : es de los Marqueses de Santa Cruz , de la casa de Bazán , que tienen alli un suntuoso palacio con quatro torres , algo derrotado ; pero se dexa vér todavia su grandeza , armeria y otras primorosas vistas. Tiene Corregidor y dos Alcaldes Ordinarios.



*Lugar de Miajados.*

**P**uesto en medio de las siete leguas por donde se ha dicho corre Guadiana oculto , está el lugar de Miajados con 200. vecinos en una Parroquia , del partido de Calatrava : tiene cosecha de buenos granos , y mucho ganado. Fue fundado por los Moros , y restaurado por los caballeros de esta ínclita Orden.

*Lugares de la Jurisdiccion de Madrid.*

**B**allecas una legua de Madrid , con 800. vecinos labradores de buenas tierras y terminos, con una Parroquia , dos Hospitales , y cinco Ermitas , está en un llano : tiene muchos panaderos , que proveen de rico pan á Madrid.

Vicalvaro con 200. vecinos labradores en una Parroquia ; otra legua corta de Madrid.

Hortaleza una legua de Madrid tiene una Parroquia con 400. Vecinos , casas de recreo con sus huertas , y algun vino.

Leganés tres leguas de Madrid , como se vá á Toledo , habitado de 600. vecinos en una Parroquia , la mas grande y aseada de toda su comarca: tiene viñas , y es fertil de hortalizas , de que provee á la corte. Es cabeza de Marquesado , incorporado á la casa y estado de los Condes de Altamira.

Xetafe dos leguas de Madrid , y una del antecedente , lugar de los mas grandes del partido , está en un espacioso llano con muchas viñas y tierras para grano , una Parroquia hermosa y grande , con 17. vecinos ; y tambien una casa de los Padres de la Escuela Pía.

Los demás son *Ambróz , Vacia-Madrid , Velilla ,*  
Re-

*Rexas , Canillas , Canillejas , Chamartin , Fuencarrál* ( uno de los mejores de estas cercanías , con 500. vecinos , muchas viñas y labranza de granos ) *San Sebastian , Fuente del Fresno , Arabaca , Humerá , Pozuelo de Arabaca , las Posadas , Majalahonda , Bobadilla , Alcorcón , Carabanchel de Arriba , y el de Abaxo , Villaverde* una legua de Madrid , camino de Aranjuez , *Fuen-Labrada , Torrejón , Casa-Rubios* con feria á 14. de Setiembre , y 600. vecinos : *Humanejos y Perales* : Todos fertiles de granos , viñas , y sus vecinos **Labradores.**

*Fin de los Reynos de Castilla , y Leon.*



**DES-**



# DESCRIPCION

## DE LA PROVINCIA

### DE ESTREMADURA.



A Provincia de Estremadura, llamada de los Antiguos *Betonia* comprehende los Obispados de Badajóz, Coria y Plasencia con su fertilisima Vera, que toma su nombre. Corre su distrito desde los puertos del Pico, baños y sierra de Gata hasta los montes de Sierra-Morena; y de Portugál á las Montañas de Guadalupe, hasta confines del Arzobispado Toledano y la Serena. De latitud se cuentan 50. leguas, y de longitud 40. Hay en toda ella siete ciudades, que son Badajóz, Mérida, Plasencia, Coria, Llerena, Truxillo, y Xeréz de los Caballeros, tres Cathedrales, muchas famosas villas y lugares, y una Orden Militar: es una de las ricas de España, fértil y abundante, regandola por todas partes las vertientes del famoso rio Guadiana, con razon tan celebrado por sus dehesas, de tan sabrosos pastos, y sus carnes de tanta sustancia, que el Rey D. Juan el I. estando en la ciudad de Toro, mandó que ningun buey se pudiese vender en Castilla por mas de 180. maravedis, excepto los de Guadiana, á quienes añadió veinte mas. Produce abundante pan, vino, aceyte y lo demás para el

el regalo humano. En el Verano es destemplada por el calor. Sus gentes hablan la lengua Castellana: son dadas á la agricultura, apacibles en amistad, belicosas, fuertes y robustas, pero algo altivas: por lo qual los Romanos, para conservar su dominio, levantaron varias Colonias. Ha procreado nueve famosos Capitanes, honor de España, y emulacion de quantos celebra la fama, que son Hernan Cortés, el Marqués del Valle de Guaxaca; Don Francisco Pizarro Marqués de las Charcas, valerosos Conquistadores de las Indias Ocidentales; D. Fernando señor de Monroy; D. Alonso de Monroy primo suyo, Maestre de Alcantara; D. Fernando de Monroy su hermano señor de Belvis; Luis de Chaves, el Coronel Villalva, Pedro Fernandez Paniagua, y aquel ilustre blason de su patria Diego Garcia de Paredes.

Llamóse *Estremadura* segun Mariana, que sigue á Ambrosio de Morales y Garibay, porque en ella se juntaron dos exercitos de Christianos y Moros en el extremo de Duero, y asi quedó *Extrema Durii*; pero con mas propiedad dicen Medina y Mesa que por concurrir aquí todos los ganados de Castilla, y *estremarse* las ovejas de sus corderos, se apellida *Estremadura*. La unió á la corona de Leon su Rey D. Alonso el X. reputada por Castilla, que se divide en este tratado, porque comunmente se dice provincia de Estremadura, separada de aquel desde la union con Castilla, y al presente independiente de uno y otro.

*Ciudad de Badajoz.*

Cercana á la buelta que hace á Medio-día el caudaloso Guadiana, con famosa puente de admirable fabrica yace la ciudad y plaza capital



de Badajóz, propugnaculo de la provincia de Estremadura, y llave de Castilla para los confines de Portugál, media legua del rio Caya, que divide los terminos de los dos Reynos, fortificada de un poderoso castillo, que le sirve de ciudadela, que la predomina, con artilleria, Almacenes y quarteles, batiendole las olas y corrientes de Guadiana al Occidente, sirviendole de formidable foso; y de la otra parte en un cerro el fuerte de S. Christoval; al Medio-dia otro, llamado las Pardaleras, fuera de los muros. Está cercada de antiguas murallas, entrase por quatro puertas, siendo las principales la de la Trinidad al Oriente, y á Occidente la de las Palmas. Es fértil de pan, vino, aceyte, ganados (con gran trato de lanas) sabrosos quesos, abundancia de leche, aves, cazas, frutas, y pesca. Habitanla 67500. vecinos y muchos caballeros, que se dividen en tres Parroquias: tiene cinco Conventos de Frayles, siete de Monjas, tres Hospitales, y diez Ermitas. Hace mercado franco Martes de cada semana: usa por armas en escudo azul dos leones, subiendo á dos columnas, con la letra *Non plus ultra*, y al timbre corona. Tiene Gobernador de las armas y de lo politico, treinta y seis Regidores y Jurados, y un Capitan General para comandar toda la provincia.

Fundóla, segun la mas segura opinion, veinte y dos años antes de la humana Redencion, el Emperador Octaviano Augusto, nombrandola *Pax Augusta*, Paz de Augusto, levantandola á Convento Juridico ó Chancillería, y Colonia del derecho Italico, en donde la antigüedad mantuvo un famoso Templo de Belona: dexando aparte el que otros dan por su poblador á Julio Cesar, equivocandola con Beja en Portugál lla-

mada aquella *Pax Julia*, de donde vino ultimamente trasladada la silla Episcopal á esta, aunque ya la havia en Badajóz, siendo su primer Prelado Dominicano, año 347. Su Cathedral con la invocacion de S. Juan Bautista es servida de seis Dignidades, quince Canonigos, y catorce Racioneros; comprehendiendo el Obispado 53. Pillas Bautismales, que rentan á su Obispo 189. ducados. Dominada de Moros, la impusieron *Beled Ayr*, interpretado *Tierra de vid y nogales*. Conquistóla el Rey Ordoño II. en 917. despues Fernando II. de Leon en 1180. Poblóla, estando arruinada, Don Alonso IX. de Castilla en 1200. y buelta á perder, la ganó ultimamente D. Alonso X. de Leon en 1228. Es digno de saberse, que por los años 1289. en los vandos Portugaleses y Bejaranos, siguiendo estos la voz del infante D. Alonso de la Cerda contra su tio D. Sancho IV. Rey de Castilla, sosegada la borrasca, mandò este degollar 49. Bejaranos, que pusieron en el osario, permaneciendo hoy el campo con el nombre de *Ensario*.

Ha procreado famosos varones en letras y armas como Isidoro y Agringio sus Obispos, Sisenando el menor, que padeciò martyrio en Cordova. Gozó en algun tiempo titulo de Ducado hasta los Reyes Catholicos, que la incorporaron á la corona. Quien quisiere vér por mas extenso lo dicho, y saber de sus grandes Fueros, lea á Don Antonio de Guevara Obispo de Mondoñedo, en cierta Epistola escrita á un Padre de esta Santa Iglesia.

El año de 1705. á 2. de Octubre un exercito de Portugueses, comandado por el Marqués de las Minas, y el Conde de Gallobay, pusieron sitio formal á esta plaza, atacandola con una linea des-



de el Convento de S. Gabriel hasta la Ermita de S. Roque, frente de la puerta de la Trinidad: y el 14. del referido tenia la plaza yá una brecha abierta, suficiente para el asalto. La defendia valerosamente D. Domingo de la Canál y Soldevilla su Gobernador, experimentado soldado, de nacion Catalán, muy afecto al Rey Phelipe, á quien havian sacado de la plaza de Melilla, en donde acreditó su zelo, resolución y conducta en saber defender las plazas; el qual, no quitandose de la brecha, y disponiendo muchas salidas, haciendo un continuado fuego, dió tales disposiciones, que mantuvo con tesón el empeño, tanto que dió lugar para que el Mariscál de Tesé juntase en Talavera, tres leguas distante de la plaza, un exercito de Españoles y Franceses, y le entrase socorro el dia 15. y marchando en batalla á vista del enemigo, fue motivo para que levantase el asedio en 17. del mismo mes, retirandose á Olivencia.

Siempre esta plaza ha sido atacada de los Portugueses, quando se ha ofrecido, por esta parte; porque al Occidente la hace fuerte el rio de Guadiana, que corre baxo de sus murallas, sin mas entrada por aqui, que la referida puerta de las Palmas, donde está su puente prodigioso, antiguo, espacioso, y de los mejores de España, y en su extremo un fuerte, que llaman Cabeza del Puente, con artillería, empalizada y foso, que la defiende y cierra.

Sus fortificaciones modernas son por la puerta de la Trinidad, para cubrirla con su foso, estrada cubierta, angulos salientes, y minas: cuyas obras al presente no están perfeccionadas, ni acabadas: y hay proyectada una empalizada para cubrir todas las fortificaciones exteriores en esta parte.

La ciudad está en un llano , las calles buenas y derechas : tiene dos plazas , la de S. Juan , donde está la Cathedral ; otra arriba á la entrada del castillo : este es muy espacioso. Tiene una Parroquia de Santa Maria , la Iglesia mas antigua de la ciudad. Es escasa de agua por tener fuera las fuentes , por lo que se provee el comun de la del rio , que guardan en algives. Al presente es cabeza de su provincia , donde reside el Intendente de ella y la Contaduría , que antes estaba en Mérida , que era la capital.

*Ciudad de Mérida.*

**B**Aten las cristalinas aguas del caudaloso Guadiana ( con famosa y bien fabricada puente, obra de Trajano ) los antiguos y bizarros muros de la ciudad de Mérida , cabeza que fue de la antigua Lusitania. Produce mucho pan , vino , ganados , frutas , hortalizas , cazas , aves , pesca , y es habitada de 24. vecinos , caballeros y nobleza , en tres Parroquias , tres Conventos de Frayles , los mismos de Monjas , un Hospital y siete Ermitas ; en cuyos Templos están colocados catorce cuerpos de Santos. Venera por su patrona á Santa Eulalia , hija suya , que padeció aqui martyrio año de 303. Tiene Corregidor , caballero del habito , y 24. Regidores perpetuos : alcanza su jurisdiccion quince villas y trece aldéas. En lo Eclesiastico está sujeta al Prior del Real Convento de S. Marcos de Leon de la Orden de Santiago , conociendo en todo el Consejo de Ordenes : en lo demás es Realenga. El Emperador Octaviano Augusto , concluida la conquista Cantabrica , año 23. antes de la humana Redencion , la mandó poblar de Españoles Jubilados , que llamaban *Emeritos*,  
de



de donde se dixo *Emerita Augusta*. La hizo Colonia del derecho Italico ; cuyos privilegios eran el que sus moradores se reputaban como nacidos en Italia , libres de pagar tributo al Imperio Romano. Era cabeza de la Lusitania. Tenia dos acueductos , y otros edificios Romanos , de que solo quedan las reliquias: pero se hallan muchas Medallas. Dieronla por armas en escudo roxo un muro con dos puertas entre dos altas torres , con un circulo hecho de almenas en figura de dos TT. todo de oro , y al timbre corona. Aqui predicó la Fé el Apostol Santiago , dexando por su primer Prelado á San Epitacio en el año 50. Fue Metropolitana , segun Bartholomé de Vargas en la *Historia* de esta ciudad , hasta que la trasladó á Compostela el Papa Calixto II. á petición de su sobrino el Emperador D. Alonso VIII. año 1120. Dominaron Reyes Godos esta Republica desde Eurico hasta Rodrigo , por espacio de 248. años , los que repararon sus muros y puente. Entrando los Moros en España , fue la que mas resistió el ímpetu barbaro de los Saracenos , obligando á Muza á otorgar estos partidos : Primeramente , entregar las haciendas de muertos y heridos , junto con las rentas Eclesiasticas , oro , plata , piedras , y riquezas de los Templos : Los naturales que quisiesen ir á tierra de Christianos , dentro ó fuera de España , puedan llevar sus mugeres , hijos y bienes ; y quedandose , no sean maltratados , ni forzados á dexar su Fé. Asi entró en la ciudad á 23. de Octubre de 715. hallaron particularmente un vaso á modo de cantaro , hecho de cierto material fino , que parecia perla , que presentaron al Gran Turco en Damasco. Dominaronla 513. años , hasta el de 1228. que la conquistó el Rey D. Alonso X. de Leon , que si la ganó antes Don Ordoño

ño II. brevemente la bolvió á perder. Hanse celebrado aqui seis Concilios, y ha procreado famosísimos hombres en letras y armas.

*Ciudad de Plasencia.*

**P**lasencia, singular ciudad de España por tan amena, alegre y regalada, está situada orillas del rio Xerte, hermoçada con tres puentes, vestida de alamedas, bosques y florestas. La coronan sus inexpugnables muros de 72. torres, ó cubos, y por dentro la hacen vistosa siete plazas, siete puertas, y las mismas fuentes. Tiene 22. calles principales, con 24300. vecinos y caballeros, que la habitan, repartidos en siete Parroquias, quatro Conventos de Religiosos, cinco de Monjas, siete Ermitas, cinco Hospitales, dos Colegios y 37. Cofradias. Es abundante de pan, vino, aceyte, ganados, cazas, aves, pesca y frutas. Hace dos ferias cada año, dia de S. Andrés, y por el *Corpus*; mercado franco Martes de cada semana. Tiene un Corregidor y 38. Regidores.

Fundaronla Griegos de Epyro, nombrandola *Ambrasia*, 764. años antes del Divino Nacimiento, en memoria de otra de su patria. Los Romanos la amplificaron, y la dieron por armas en plateado escudo un castillo, y á los lados un pino y castaño verdes. Predicó el Sagrado Evangelio S. Epitacio en esta patria suya y en Mérida. Estando arruinada totalmente, la cimentó de nuevo el Rey D. Alonso IX. de Castilla año 1180. para defensa de los Moros de la frontera, como plaza de armas; y por el contento que tuvo de verla acabada, la llamó *Placencia*, conforme á cierto privilegio que la dió: *Aplazca, contente, agrade á Dios y á los hombres*; cercandola 17. años adelante.



lante de dobladas murallas, sobre peña viva, que aún permanecen. Labró Cathedral, poniendo por primer Obispo á D. Bricio año 1189. cuya Santa Iglesia comprehende ocho Dignidades, 16. Canonicatos, y diez Racioneros, conteniendo el Obispado 152. Pilas Bautismales, que rentan á su Pastor 404. ducados.

Goza esta ciudad grandes preeminencias Reales, en particular de D. Fernando IV. Ha procreado famosos hombres en armas y en letras. Fué cabeza de Ducado, que obtuvo D. Alvaro de Zúñiga; los Reyes Catholicos la incorporaron á su Real corona año 1488. dando en recompensa á Bejar, con la misma Dignidad que tenia.

*Describe la Vera de Plasencia.*

**E**L deleytable y delicioso valle que llaman de *Plasencia*, siete leguas distante de esta ciudad, es sitio no solo de los mas fertiles en España, sino de toda Europa. Sus ayres tranquilos, y suave clima, son congruentes motivos para colocar aqui los celebrados campos Elysios (*lugar de los Bienaventurados*) que segun Strabón atribuyeron los supersticiosos Griegos á la peninsula Española, cayendo justamente á la parte Meridional, donde ellos los consideraban: (si la Andalucía, que con tan buen derecho lo pretende, no se agravia.) El invencible Carlos V. se retiró aqui al Monasterio de Yuste Geronymiano año 1556. fundado en el de 1410. (huyendo del mundo) donde permaneció cerca de dos años, hasta que cortó la Parca la vida de su immortal fama. Atraen las comodidades á muchos titulos, caballeros, Prelados, y otras gentes, á pasar el caloroso Estío, llevados del temple, recreo y oloroso sitio de sus amenos y frondosos jar-

jardines. Comprehende todo el valle 17. poblaciones, habitadas de 50. vecinos en espacio de doce leguas de largo y tres de ancho, cubierto todo de arboles frutales de todas especies, y muy sabrosas. Abunda de todos granos, linos, huertas, y prados; y por fin, no queda fruta que no se encuentre en abundancia, deque abastece la mayor parte de estos Reynos. La riegan cristalinas fuentes y copiosos arroyos llenos de gustosas truchas, pues solo en las gargantas de Valverde se pescan cada año mas de 500. arrobas: no siendo menor grandeza que *Xaris*, limitado pueblo, coge 200. arrobas de vino y aceyte, 250. fanegas de castaña, y 100. libras de seda. *Aldea-Nueva*, *Quacos*, *Gargantalaholla*, *Solar*, y *Xarandilla* todos á orillas del Xerte son de copiosos frutos, miel, cera, con las mismas cantidades de vino, aceyte y castaña.

Cerca de este como nueve leguas está otro valle llamado de Plasencia, con las sierras de Bejar, que proveen de nieve á toda la Estremadura, para que con esto no le falte nada á esta bella, rica y abundante provincia. Le fertiliza el famoso rio Xerte, en cuyas orillas se descubren seis lugares bien poblados y fecundos de los mismos frutos.

#### *Ciudad de Coria.*

**E**stá plantada la ciudad de Coria en vistoso llano (riberas del rio Alagón, que proveído de pesca riega sus huertas y jardines) cercada de muros, con cinco puertas, fertil de pan, vino, ganados, cazas, aves, y todas frutas: es habitada de 700. vecinos, muchos caballeros en dos Parroquias, un Convento de Frayles, otro de Monjas, dos Hospitales, y tres Ermitas: tiene Corregidor, y hace tres ferias en el año, la primera dia de la



Cruz de Mayo, la segunda dia de S. Pedro, la tercera el de S. Andres, y mercado el Jueves de cada semana. Usa por armas en escudo un leon rampante, siete castillos por orla, tres á cada lado, y uno al timbre.

Fundaronla Griegos, y serían los referidos de Epyro, quando á Plasencia, nombrandola *Caurion*, como Ptoloméo escribe; ó los de Caria, provincia de Asia Menor, corriendo los años de 735. antes de nuestra Redencion, de donde tomó el nombre. Amplificaronla Romanos; y siendo Zeid Moro Rey suyo, se la conquistó D. Ordoño II. de Leon año 854. Buelta á perder la ganó el Rey D. Alonso el VI. en 1083. Ultimamente bolvió á perderse, y la restauró el Emperador D. Alonso VIII. año de 1142. Poniendo por su Obispo al Maestro Navarrón, Canonigo y natural de Segovia, habiendo sido el primero de esta Cathedral, que se compone de nueve Dignidades, nueve Canonicatos, y ocho Racioneros: alcanzando el Obispado 317. Pílas Bautismales, que rentan á su Prelado 264. ducados. Fue cabeza de Condado, merced del Rey D. Enrique el IV. á D. Gutierre de Cáceres y Solís, y empeñada en cierta cantidad de maravedis á D. Garcia Alvarez de Toledo, primer Duque Alva, se quedó con ella, y por confirmacion Real: y le dió titulo de Marqués el mismo Henrique IV. que hoy posee esta casa; cuyo Duque tiene vinculada la Regalia de que las Dignidades, Canonicatos, y Raciones de esta Santa Iglesia, que vacasen en los meses de su Santidad, las provea por especial Indulto de Bulas, que le han concedido.

*Ciudad de Truxillo.*

**E**N lo eminente de un collado , cuya cumbre ocupa un castillo sobre peñas , yace la ciudad de Truxillo. Su entrada viniendo de Estremadura es agreste y penosa ; pero no por esto dexa de ser abundante de cosecha de pan , vino , muchos ganados y finisima lana , aves , cazas , frutas , hortalizas ; habitada de 14200. vecinos , caballeros y mayorazgos , divididos en seis Parroquias , quatro Conventos de Frayles , y seis de Monjas. Gobiernanla un Corregidor con 17. lugares de jurisdiccion , que tienen 44300. moradores. Hace una feria por el mes de Mayo , y otra el dia de Santiago. Son sus armas la Imagen de nuestra Señora con el Niño Jesus en sus brazos sobre los muros entre dos torres : tomólas quando se ganó de Moros , porque dicen haverse aparecido la Virgen en favor de los Christianos. Fundóla Julio Cesar 48. años antes de la humana Redencion , nombrandola *Turris Julia* , *Torre de Julio* , que vulgarizado quedó *Truxillo* ; á quien Plinio llama *Castra Julia* , siendo á esta sazón Colonia de la Lusitania antigua , contribuida á la de *Norba Cesarea* , hoy Alcantara.

Ganaronla de Saracenos los Maestres de Santiago y de Alcantara año 1232. y permaneció hasta que el Rey D. Juan II. la levantó ciudad año 1431. á instancia de Alonso Garcia de Truxillo , hijo de Sancho Ximenez , primero del linage de Vargas , aqui hallado. Ha procreado á D. Francisco Pizarro , yá referido , que con sus hermanos consiguio heroycas conquistas en el descubrimiento del Perú año 1525. Eran hijos del famoso Capitan Gonzalo Pizarro , que sirvió muchos años á los Reyes Catholicos en Navarra,



y en las guerras de Italia. Casó el nuevo Marqués D. Francisco con Doña Inés Yupange, hermana de Atabalipa, Emperador del Cuzco y de aquellos dilatados dominios, de quien tuvo por sucesora á Doña Francisca Pizarro, esposa de su tío Hernando Pizarro, progenitores de esta ilustre familia; y despues que este esclarecido varon llenó el mundo de su fama, como otro Julio Cesar, fue muerto á traycion á 26. de Junio de 1541. en la ciudad de los Reyes ó Lima, que él havia fundado.

Tambien fue de aqui Diego Garcia de Paredes, hijo de Sancho Ximenez de Paredes y de Doña Juana de Torres su esposa, bien celebrado por las generosas acciones que logró en compañía del Gran Capitan en Napoles y demás partes de Italia: quien mereció, que el Emperador Carlos V. le armase caballero de espuela dorada en Bolonia año 1530. Huvo en esta ciudad una Orden Militar, antes que la de Alcantara, siendo su primer Maestre Juan de Truxillo, que le dió el nombre.

*Ciudad de Xeréz de los Caballeros.*

**D**Escubrese la ciudad de Xeréz, llamada de los Caballeros, en un espacioso llano, vistosa y alegre, distante de las riberas de Árdilla media legua, con buenos muros. Habitanla 24400. vecinos y mucha nobleza, divididos en quatro Parroquias. Tiene tres Conventos de Frayles, seis de Monjas, diez y seis Ermitas, y seis fuentes, sin 366. en su dilatada campiña: es abundante de todos mantenimientos y ganados, mayormente de cerda, de que llevan á la feria de Villena y Escalona mas de 500 cabezas. Logra gran-

grandes dehesas de copiosos frutos de pan, vino, cazas, aves, huertas, y frutas. Gobiernala Corregidor, con jurisdiccion de dos aldeas, valle de Mata-Moros, y Santa Ana.

Fue fundada por el Rey Don Alonso X. de Leon año 1229. por cierta Ermita que halló arruinada de San Bartholomé. La amplificó despues el Rey D. Fernando *el Santo* hermano suyo año de 1232. con gente de Galicia y Valle de *Xerques*, nombrandola por esto *Xeréz de Badajóz*, por estar cercana. Usa por armas en escudo la Imagen de S. Bartholomé, y un manojo de xara. El mismo Rey la dió á los caballeros Templarios, de quienes tomó el nombre. Extinguida esta Milicia, la incorporó á la corona el Rey D. Alonso XII. de Castilla; y el Rey Enrique II. la dió al Maestre de Santiago año 1375. para su Orden. El Emperador Carlos V. la levantó ciudad.

#### *Ciudad da Llerena.*

**L**A ciudad de Llerena, que está plantada en vistoso valle, con fuertes muros, fértil de pan, vino, aceyte, cazas, aves, frutas, y sobre todo cria de ganados, tiene 19600. vecinos y caballeros repartidos en dos Parroquias; tres Conventos de Frayles, y quatro de Monjas. Hace mercado franco Martes de cada semana, y usa por armas en escudo una fuente entre dos arboles verdes. Es su jurisdiccion de 19. villas y cinco aldeas. Gobiernala un Corregidor del Orden de Santiago; y en lo Eclesiastico está sujeta al Priorato de Leon, de la referida Orden. Ilustrase con el Santo Tribunal de la Inquisicion, puesto por los Reyes Catholicos; y aunque se mudó á Plasencia, despues bolvió poco adelante en 1518.

Em.



Fundaronla Maestres de dicha Orden en un sitio , que los Moros llamaban *Llerena* , junto á la fuente Pellejera. Tiene por patrona á nuestra Señora de la Granada , que fué aparecida en ella. Aquí celebró Cortes D. Alonso XII. sirviendole el Reyno con algunos dineros para la guerra.

Cerca de aquí á las faldas de Sierra-Morena, sucedió el maravilloso prodigio de detenerse el Sol á la voz (como de otro Josué) de D. Rodrigo Iñiguez , XV. Maestre de Santiago , año 1241. diciendo *Detén tu dia Virgen Maria*, con que pudo concluir , y ganar una victoria contra los Moros. A este dán muchos por fundador de la ciudad : que ha procreado famosos hombres.

### *Villa de Medellin.*

CInco leguas de Mérida yace en un llano orillas de Guadiana , la villa de Medellín , con hermosa puente y un castillo en eminente sitio: es fértil de pan , vino , aceyte , caza , frutas , hortalizas , aves , y pescas , y sobre todo abunda de ganado en muchas dehesas con sustanciosos pastos , del que coge finisima lana. Habitanla mil vecinos , muchos caballeros y mayorazgos, matriculados en quatro Porroquias. Tiene un Convento de Frayles , dos de Monjas , quatro Ermitas , un Hospital , y una Casa de Niñas huérfanas : alcanza jurisdiccion de diez aldeas , que tienen 23800. moradores. Hace dos ferias cada año , por Pasqua Florida una , y la otra en 1. de Mayo. Usa por armas en escudo su puente y rio , y dos torres , entre ellas la Imagen de la Virgen Maria.

Fundóla Quinto Cecilio Metelo , Capitan y  
Con-

Consul Romano , año 74. antes de la Redención, nombrandola *Metellinensis* , y levantandola Colonia. Aquí predicaron la Fé de Christo , y padecieron martyrio por los años de 69. los Santos Eusebio y Palatino con sus nueve Compañeros naturales y patricios , á quienes venéran por patronos. Gánola de Moros el Maestre de Alcantara Pedro Yañez año 1234. reynando D. Fernando *el Santo*.

Sirva de mayor blason haver aqui nacido año 1485. el famoso D. Fernando Cortés de Monroy Marqués del Valle de Guaxaca , hijo del Capitan de Infanteria Martin Cortés de Monroy y de Cathalina Pizarro Altamirano su esposa , antiguas familias , cuyas hazañas y prodigiosas conquistas de Nueva-España , descubriendo nuevo Mundo año 1518. harán cortas sus alabanzas aun en el mayor encarecimiento. Casó con Doña Juana de Zuñiga y Arellano , hija de D. Carlos de Arellano , segundo Conde de Aguilár , de quien sucede ilustre descendencia , hoy incorporada á la casa del Duque de Monte-Leon en Napoles.

Con todo no le faltó á este insigne heroe el Aquilón de perversas ráfagas , que procurase sumergir sus esclarecidas hazañas. Murió en fin lleno de victoriosos troféos , desvaneciéndose malévolas intenciones , en Castilleja , lugar cerca de Sevilla , á 2. de Diciembre de 1547. de edad de sesenta y tres años : levóse su cuerpo á la ciudad de Mexico , donde reposa. Es esta villa cabeza de Condado , cuyo titulo dió el Rey D. Juan II. á Don Pedro Ponce de Leon , y despues á Don Rodrigo Portocarrero , en cuya casa y familia está.



*Villa de Feria.*

**D**istante quatro leguas de la raya de Portugal, situada en un preeminente cerro, con fuerte y bien fabricado castillo está la villa de Feria, fertil de pan y cria de ganados, con dilatadas dehesas. Tiene 500. vecinos en una Parroquia: usa por armas en escudo cinco hojas de higuera verdes, que son las de sus dueños los Figueroas. Poblaronla los Betones Celtiberos año del mundo 3381. llamandola *Seria*, despues mudando la *S* en *F*, dixeron *Feria*. La amplificaron Romanos en tiempo de Julio Cesar. Henrique IV. dió titulo de Conde de esta villa á D. Lorenzo Suarez de Figueroa por sus grandes servicios: el Rey Phelipe II. la levantó á Ducado, por merced que hizo á D. Gomez Suarez de Figueroa, quinto Conde de esta casa: hoy está en la esclarecida de los Cerdas, Duques de Medina-Celi.

*Villa de Alburquerque.*

**E**N un collado está plantada la plaza de Alburquerque, villa tres leguas de Portugal, con fuertes muros y castillo ( hecha plaza de armas ) media legua del rio Gebora; fertil de todas semillas, vino, aceyte y ganados. Tiene 2y. vecinos en dos Parroquias, un Convento de Frayles, otro de Monjas, y por armas en escudo una encina de albaricoque, aludiendo al nombre, que por él sellamó *Albaquercus*. Poblóla D. Alonso Tellez de Meneses, yerno del Rey Don Sancho de Portugal, año 1220. Estuvo algun tiempo en la corona Lusitana con varios señores; y ultimamente D. Henrique IV. hizo Duque de ella á D. Beltrán de la Cue-

Cueva , Conde de Ledesma , en cuya casa permanece.

Los Portugueses pusieron sitio á esta plaza el dia 15. de Mayo de 1705. que aunque no es de las mas fuertes , la hace su sitio y castillo que la domina , eminente y regular para una vigorosa defensa , pues tiene buena artilleria. La corta guarnicion desproveída que en ella havia , resistió quanto pudo el termino de siete dias ; y al concluirse , en que se contaban 22. del dicho mes , capituló baxo la condicion de salir con todos los honores militares , porque no podian hacer otra cosa en el presente systema , considerandose sin esperanza de socorro , el qual ni á esta , ni á otras villas se podia dár por entonces , por estar en el empeño del sitio de Gibraltar.

*Villa y Santuario de Guadalupe.*

**S**obre la jornada de San Leandro Arzobispo de Sevilla á Constantinopla hay varias opiniones ; unos dicen fue por Legado de los Visogodos de España al segundo Concilio que allí celebró Vigilio , Pontifice Maximo , año 554. Otros la ponen en tiempo de Pelagio II. quando le embió con este propio cargo á San Gregorio Magno año 581. pero es mas , seguro hizo Leandro esta peregrinacion desterrado de Leovigildo , en castigo de haver reducido al Catholico gremio al Principe Hermenegildo , buscando el favor del Emperador Tiberio II. Trabada pues amistad estrecha por Leandro con Gregorio , de cuya doctrina tenia particular noticia , conferenciando un dia sobre ciertos puntos de Sagradas Letras , llegaron á discurrir sobre el libro de Job. Pidióle hiciese alguna exposicion sobre él ; la qual trabajó despues,



siendo sublimado á la suprema dignidad Pontificia  
 ll: comunmente *Morales de San Gregorio*, y  
 se los embió á Sevilla, junto con una devotissima  
 Imagen de la Virgen con el Niño Jesus en los  
 brazos, hechura de S. Lucas, que recibió Lean-  
 dro lleno de gozo, con todo el Clero y Chris-  
 tiano pueblo, por cuya intercesion havia cesa-  
 do en Roma poco antes una grave y fatal pes-  
 tilencia, pereciendo innumerables gentes de acci-  
 dente tan extraordinario, que en dando un es-  
 tornudo morían luego; y los presentes no tenian  
 mas arbitrio, que decirles: *Dios te ayude*, de don-  
 de quedó esta loable costumbre. Para remedio de  
 tan lamentable daño, sacó S. Gregorio esta Di-  
 vina Imagen en solemne procesion, y luego se re-  
 conoció deshacerse la infeccion pestilencial del ay-  
 re, y se vió un Angel sobre el Castillo *Vicencio*,  
 (desde entonces nombrado *Sant Angelo*) embay-  
 nando una espada; y siendo esto día primero de  
 Pasqua de la Resurreccion del Señor, fueron oídas  
 voces de Angeles, entonando con melodía: *Re-  
 gina Cali latere, alleluia, &c.* quedando desde  
 entonces el uso en la Iglesia de esta Antiphona.  
 Estuvo esta Soberana Imagen colocada en Sevilla  
 hasta la entrada de los Moros, que temerosos los  
 ciudadanos, la trasladaron á Estremadura, en el  
 sitio que hoy permanece, nombrado *Guadalupe*,  
 por su rio entonces apellidado de *los Lobos*, pues  
 Guada en Arabe suena *Rio*.

Ocultaron los Fieles este precioso thesoro en  
 cierta cueva, con relacion escrita del suceso, don-  
 de permaneciò 600. años hasta el de 1330. que  
 reynando D. Alonso XII. apareció á Gil baque-  
 ro de Cáceres, mandandole avisase al Clero pa-  
 ra que cavando en este puesto, la sacasen: lo que  
 executò con soberano aplauso. Llegando el suceso

á la noticia del dicho Rey , mandó fabricar Iglesia,  
 dotandola de buenas rentas , y se empezó en el si-  
 tio nueva poblacion , que es la presente villa de  
 Guadalupe , once leguas de Truxillo , orillas de es-  
 te rio , habitada de 600. vecinos , con abundancia  
 de todos frutos , pan , vino , aceyte , pesca , diver-  
 sos arboles fructíferos , mucha caza , cria de gana-  
 dos , y sabrosa miel. Tiene 25. fuentes de cristali-  
 nas aguas , naciendo en lo mas eminente de su Mon-  
 taña ( llamada *Villuerta* ) cinco rios , *Guadalupe* ,  
*Ruezas* , *Almonte* , *Vieia* y *Bor*. Los dos primeros  
 introducen sus corrientes en Guadiana , y los tres  
 en el Tajo. D. Juan el I. Rey de Castilla , dió  
 este Santuario á los Religiosos Geronymos , en  
 quienes permanece , que son dueños de la villa ,  
 nombrando sus Oficios , en donde tienen el domi-  
 nio espiritual y temporal. Está el Convento en  
 medio del pueblo , á manera de fortaleza , de fi-  
 gura quadrada , bien torreado , con fuertes muros ,  
 admiracion del arte , con su bellissimo Templo  
 ricamente adornado ; en cuya Capilla Mayor ar-  
 den mas de cien lamparas de plata ; y la Custo-  
 dia , que es del mismo metal , pesa 240. marcos ,  
 siendo su hechura exquisita , vistosa y de inestima-  
 do valor. Omitimos otras muchas preciosidades ,  
 que adornan y realzan esta casa , por necesitar de  
 mas dilatado discurso. Tiene hermosos claustros ,  
 fuentes , naranjos , llenos de azahár , jardines , con  
 infinidad de arboles frutales , flores y demás con-  
 junto , siendo todo él maravillosa obra y digna de  
 verse. Está adornado con dos Colegios , gastandose  
 en ellos al dia 11500. raciones , y por año 121/2  
 fanegas de trigo , 201/2 arrobas de vino , y 71/2 ca-  
 bezas de ganado ; fuera de un gran numero de terne-  
 ras , cabritos , aves , y pescados , importando sus  
 rentas mas de 381/2 ducados. Goza grandes privi-  
 le-



legios, concedidos por diferentes Reyes, en particular por Henrique II. que dotó doce Capellanias y otras memorias, como tambien la de que se celebrase Misa de *Requiem* los Viernes de cada semana por el alma del Rey D. Alonso XII. su fundador. Yacen alli los cuerpos del Infante D. Dionis, hijo del Rey D. Pedro de Portugal, con su esposa la Infanta Doña Juana; la Reyna Doña Maria, primera esposa del Rey D. Juan el II. y su hijo el Rey D. Henrique el IV.

Aqui se aposentaron diferentes veces los Catholicos Reyes Carlos V. Phelipe II. y D. Sebastian Rey de Portugal. Tiene proporcionada enfermeria para peregrinos, un suntuoso Hospital y botica, que hace de gasto cada año 99. ducados. Tiene feria el dia 8. de Setiembre, festividad de la Virgen de Guadalupe, con un gran Jubiléo para todos los Fieles que visitasen tan venerable, rico y devoto Santuario.

*Villa de Miravél.*

**M**iravél, villa apartada quatro leguas de Placencia, está en un collado, con 490. vecinos en una Parroquia; fertil de todos granos. Poblóla D. Alonso IX. de Castilla año 1186. y D. Fernando III. la ganó de Moros año 1240. Es cabeza de Marquesado, cuyo titulo dió el Emperador Carlos V. á D. Luis de Zuñiga y Davila: otros quieren á Phelipe II. á D. Fadrique de Zuñiga y Soto-Mayor. Tiene un fuerte y bien fabricado castillo: es fertil de pan, vino regalado, aceyte, ganado, caza y frutas. Usa por armas las de sus dueños, de los Zuñigas, en escudo partido, campo de plata, á la derecha una vanda negra y cadena de oro: á la izquierda trece roeles dorados sobre azul, de los Davilas.

*Villa de Bejar.*

**D**iez leguas de Plasencia está la villa de Bejar, en un apacible valle de su bien conocida sierra, cubierta de nieve todo el año, de donde al lugar de Baños desciende un golpe de agua, y dividido en dos caños, el uno es frio y regalado para beber; el otro caliente y saludable para baños. Adornala un hermoso palacio, grandes bosques de mucha caza: es abundante de pan, vino, frutas y ganados, aguas frescas, pesca de truchas en un lago; cuyas aguas alteradas en las mudanzas del tiempo braman á manera de buey, oyendose casi tres leguas. Habitanla mil vecinos y mucha nobleza divididos en tres Parroquias, un Convento de Religiosos Franciscos, dos de Monjas, y tiene de jurisdiccion 22. aldeas, en que moran 24800. familias. Fundaronla los Betones antiguos Españoles años del mundo 3200. y antes de la humana Redencion 761. nombrandola *Bigerra*, despues *Colmenar*, por la mucha miel que tiene en sus cercanias. Hace por armas en escudo siete abejas, de que se origina el nombre.

Arruinada con las bueltas del tiempo, la pobló Don Alonso IX. quando á Miravél. Hay quien diga gozó Silla Cathedral. Es cabeza de Ducado, cuyo titulo dieron los Reyes Catholicos á D. Alvaro de Zuñiga, que lo era de Plasencia. Al presente es rica de comercio, por la fabrica de finos paños que se labran en ella, de sobresaliente calidad.



*Villa de Cáceres.*

**P**lantada ocho leguas de Truxillo está la villa de Cáceres, en las deliciosas riberas del rio Sálór, que la hace fertil de pan, pesca y ganados con finisimas lanas. Tiene 24500. vecinos, muchos caballeros, 436. mayorazgos, quatro Parroquias, dos Conventos de Religiosos, cinco de Monjas, y un buen Hospital. Usa por armas en dorado escudo un castillo á mano izquierda, y á la derecha un leon con dos aguilas de plata á los lados. Gobiernala un Corregidor, 24. Regidores perpetuos, la mitad de la familia *Carvajál* ilustre y esclarecida en España, y la otra de *Ovando*.

Fue fundada por Quinto Cecilio Metelo, referido en Medellín, año 74. antes de nuestra Redencion, nombrandola *Castra-Cæcilia*, corrupto *Cáceres*, algunos la llaman *Castra Cæsaris*, y no pocos *Casa Cereris* de cierto Templo y estatua de la Diosa *Ceres*, que alli hubo. Aqui predicó el Sagrado Evangelio S. Jonás, discipulo de San Dionysio Areopagita, año 86. martyrizado en Francia á 22. de Setiembre año de 128. Ganóla de Moros el Rey D. Fernando II. año 1171.; y buelta á perder la restauró D. Alonso X. de Leon el de 1225. Ha procreado famosos hombres en letras y armas. Es Encomienda de la Orden de Santiago.

*Villa de Segura.*

**D**ista la villa de Segura llamada de Leon seis leguas de Zafra, situada entre dos encumbradas sierras con un famoso castillo: es fertil de ganados, caza, y algun pan. Tiene 580. vecinos en una Parroquia, un Convento de Religiosos y otro de Monjas.

jas. El Consejo de Ordenes pone Gobernador. En tiempo de los Romanos se halla estuvo en distinto sitio que al presente, por fundacion de Cayo Julio, yerno del Emperador Augusto Cesar, años 18. antes de la humana Redencion, y cinco despues de fundada Mérida, dandole este nombre por la seguridad del sitio. Ganaronla de Moros los Maestres de Santiago, quedando unida á la Provincia de Leon, que despues se dividió en partidos.

*Villa de Montijo.*

**L**A villa de Montijo, distante quatro leguas de Mérida, puesta en las orillas de Guadiana, en un alegre y vistoso llano, es abundantisima de pan, vino, ganados, caza pesca, y frutas. Tiene 700. vecinos en una Parroquia muy ostentosa entre todas las de esta tierra, y quatro Ermitas. Gobiernala un Corregidor, el que ponen sus Condes. Usan por armas entre dos arboles de espinos un pozo, que tiene afamado y á cada lado de él un salvaje con maza en las manos. En tiempo de los Godos florecía opulentisima. Quedó arruinada por los Arabes; despues la poblaron Moros Andaluces año 823. y la nombraron *Montijo*, en memoria de *Mentesa*, patria de Abderramén Rey de Cordova, que hallandose en Mérida la mandó poblar. Ganóla á estos barbaros el Rey D. Alonso X. de Leon año 1228.

El Emperador Carlos V. la enagenó, y pasó en virtud de Bula del Papa, con todas las rentas de su Encomienda y el derecho que á ella tenia la Orden de Santiago, á D. Pedro Portocarretero Marqués de Villanueva de Barca-Rota; señor de Moguer, quien no teniendo hijos, constituyó mayorazgo de ella en D. Christoval Osorio su her-



hermano , que casó con Doña Maria Manuel , y procrearon á D. Juan Portocarrero , á quien el Rey Phelipe III. remunerando grandes servicios, dió titulo de Conde de esta villa , y permanece en esta ilustre casa. Ha producido famosos hombres en armas para las Indias Occidentales y otras partes.

*Villanueva de Barca-Rota.*

**D**istante de Badajóz siete leguas está plantada en vistoso llano la villa de Barca-Rota, con fuerte castillo y abundancia de todos frutos, grandes pastos para ganados , habitada de 800. vecinos en dos Parroquias , y cerca un Convento de Religiosos del Carmen Descalzo. Hace por armas las de sus dueños , en escudo 15. escaques de oro y azul , con orlas de castillos y leones de colores Reales. Poblóla el Rey D. Alonso X. de Leon año 1229. encargando su obra al Maestre de Alcantara , la qual es del estado de Moguer, y cabeza de Marquesado , que unos le nombran Villanueva del Fresno ; otros de Barca-Rota , cuyo titulo dió el Emperador Carlos V. á D. Juan Portocarrero ; y otros , haciendolo mas antiguo dicen los Reyes Catholicos Don Fernando V. y Doña Isabél.

*Villa de Talavera.*

**T**res leguas de Badajóz está la villa de Talavera la Real, en las riberas de Guadiana , siendo fertil de mucho pan , ganados frutas , hortalizas , caza , y pesca. Tiene 400. vecinos en una Parroquia , y usa por armas las Reales de España ; por escudo una aguila el pescnezo negro y las alas pardas. Fundaronla Griegos , quando vinieron con Her-

les Thebano años del mundo 2740. en cuyo tiempo fue ciudad importantísima, llamada *Evandria*, de un Capitan de esta Nación (que le puso su apellido) natural de Arcadia. Aquí por lo regular está siempre alojada en quarteles mucha parte de la Caballería de Extremadura.

*Villa de Zalamea de la Serena.*

**D**Escubrese la villa de Zalaméa cognominada *de la Serena* (por caer en su distrito, y cabeza de su Encomienda del Orden de Alcántara) nueve leguas de Llerena al Setentrion, plantada en un alto cerro, con fuerte castillo. Su fertilidad es grande por tantos frutos de pan, vino, miel, gran copia de ganados en sus grandiosas dehesas y buenos pastos, con bellas aguas. Su poblacion es de 800. vecinos con muchas casas de conocida nobleza, una Iglesia Parroquial, cuyo Prior es del Habito de Alcántara, y Juez Eclesiastico Ordinario en el partido de los lugares del Valle, Higuera, y demás aldeas de su distrito. Tiene un Convento de S. Francisco con tres cathedras, otro de Monjas, quatro Ermitas, con una que está distante dos leguas, de Nuestra Señora de alta Gracia, milagrosísima Imagen; dos Hospitales, el uno Real, donde se venera el Santísimo Christo Crucificado.

La fundacion de esta villa es de Griegos 305. años antes de la Encarnacion del Verbo. Fue la antigua *Ilipa*. Dió aquí cerca una batalla Pub. Cornelio Scipion á los Lusitanos, que describe Tito Livio, como se puede vér en las Antigüedades de esta villa, que por extenso refiere Salazár, *lib. 1. cap. 4. 5. 6.*

Los Romanos la hicieron célebre y opulenta,



erigiendo á honor de Trajano un memorable trophéo , que hoy se conserva , sirviendo de torre á la Iglesia Parroquial. Usa por armas dicha torre, con el Santísimo Christo en un escudo.

Poseída de Moros , la impusieron el nombre de *Zalaméa* , quando la amplificaron. Ganóla en 1236. Don Pedro Yañez , VI. Maestre de Alcantara y la posee con toda su buena Encomienda esta Orden. Ha procreado muchos hijos de fama en letras y armas. El que quisiere satisfacer la curiosidad en quanto á la devocion del Santísimo Christo , vea su *Historia* , que escribió el Lic. Juan Tamayo de Salazar , Secretario de Camara de la Inquisicion.

#### *Villa de Belvis.*

**D**iez leguas de Plasencia está en un alto con famoso castillo la villa de Belvis , tierra montuosa de grandes dehesas con mucho ganado de cerda. Tiene 300. vecinos en una Parroquia, un Convento de Religiosos , y dos de Monjas, con jurisdiccion de cinco aldeas , en donde habitan 800. moradores. Poblóla sobre un pequeño cortijo Fernando Perez del Bote , caballero Estremeño, con privilegio del Rey D. Sancho IV. de Castilla año 1290.

#### *Villa de Almaráz.*

**Y** Ace la villa de almaráz ocho leguas de Plasencia en un vistoso llano cercada de las riberas del Tajo con buena puente de tres ojos. Su principal comercio es de ganados , por sus muchas dehesas. Tiene 200. vecinos en una Parroquia. La pobló cierto caballero llamado Blasco Gomez de Almaráz , dandola por nombre su apellido.

llido , en tiempo del Rey D. Pedro de Castilla  
año 1360.

*Villa de Monroy.*

**L**A villa de Monroy está seis leguas de Plasencia , puesta en tierra quebrada que produce mucha fruta con 190. vecinos en una Parroquia. Usa por armas las de sus dueños , en escudo quartelado , en el primer alto derecho un castillo de oro en campo roxo , en el izquierdo quince veros azules y blancos ; y en los otros quarteles lo mismo , encontrados. Poblóla sobre una alquería Fernan Perez de Monroy , natural de Plasencia , y le dió su nombre ; era Copero á esta sazón de la Reyna Doña Maria , esposa de D. Sancho IV. año 1309. Es cabeza de Marquesado , titulo que dió el Rey Phelipe IV. á Don Fernando de Monroy , señor de esta en que hoy permanece.

*Villa de Orellana.*

**D**Istante diez leguas de Truxillo está en un baxo , á las riberas de Guadiana , la villa de Orellana la Vieja con su castillo. Es fertil de pan, pesca , gran copia de ganados en dilatados pastos y un bosque de media legua con muchos conejos. Tiene 280. vecinos. Poblóla sobre cierta alquería un caballero llamado Juan Alonso de la Camara del Rey D. Alonso XII. de Castilla año 1335. Es cabeza de Marquesado , titulo que dió Phelipe III. á D. Pedro de Fonseca y Figueroa.



*Villa de Fuente de Cantos.*

**Q**uatro leguas de Zafra está la villa de Fuente de Cantos, abundante de granos y mucho ganado por sus pastos y dehesas, con 600. vecinos en una Parroquia, y un Convento de Carmelitas. Fundaronla Celtibéros antiguos Españoles año 550. antes de la humana Redencion, nombrandola *Vultimaco*; despues multiplicada por los Romanos la mudaron en *Contributa Julia*, de que se infiere sería en tiempo de Julio Cesar.

*Villanueva de la Serena.*

**S**iete leguas de la ciudad de Mérida está puesta Villanueva de la Serena en un llano, riberas de Guadiana, con abundancia de pan, vino, ganados, y 800. vecinos. Es cabeza de partido con 18. pueblos de jurisdiccion. Destruyóse con la invasion Sarcena, y poblóse reynando el Rey D. Fernando *el Santo* año 1234. que la dió á la Orden de Alcantara con el nombre de *Aldea nueva*; corriendo el tiempo se acrecentó el numero de moradores, y se hizo la villa tomando el presente nombre.

*Villa de Belalcazar.*

**L**A villa de Belalcazar ponen unos en Andalucía, otros en esta provincia, por caer á la raya de entrambas, una legua de Hinojosa, en tierra llana, cerca del río Cuyar. Produce mucho pan y ganados: tiene mil vecinos en una Parroquia. Don Gutierre de Sotomayor Maestro de Alcantara la tomó para su Orden, á merced del Rey D. Juan el II. de Castilla año 1445. y se fabricó el mu-  
ra-

rado castillo, tomando por esto el nombre en *Villa-Alcazar*. Dióla D. Henrique V. con titulo de Condado á D. Alonso de Sotomayor, hijo del sobredicho Maestre. Hoy anda en los primogenitos de la casa de los Duques de Bejar.

*Villa de Azuaga.*

**C**Inco leguas de Llerena está puesta la villa de Azuaga, en tierra llana, con fuerte castillo, que bañan dos arroyuelos, y la proveen de pesca, siendo abundante de pan y ganados. Tiene 890. vecinos en una Parroquia, y un Convento de Frayles Mercenarios. Es de la Orden Militar de Santiago.

Su primitiva fundacion la dán á Celtibéros 580. años antes de la humana Redencion, y la nombraron *Arsa*, segun Plinio, hasta la dominacion de los Moros, en que la amplificaron los *Azuagos*, familia bien conocida en Africa, y la pusieron su nombre, que ha resultado en *Azuaga*.

*Villa de Reyna.*

**E**S tambien de la Orden de Santiago y de sus mejores Encomiendas la villa de Reyna, puesta una legua distante de Llerena, en sitio llano, con un castillo en lo mas eminente, y abundante de granos, vino, y cria de ganados. Tiene 100. vecinos en una Parroquia. Ganóla de Moros año 1185. el Rey D. Alonso el IX. Castellano; y buelta á perder, la restableció el Santo Rey D. Fernando año 1246.



*Villa de Zafra.*

**A** Distancia de tres leguas de Feria está en un ameno llano la hermosa villa de Zafra con un buen murado castillo, famosas calles, y bella plaza quadrada y aportalada, donde hay un gran numero de Mercaderes, con mucho comercio (lo mas en Sevilla) que la hace rica y opulenta. Es fertil de todos granos, ganados, caza y vino, con todos mantenimientos. Tiene 24200. vecinos y nobleza en una Parroquia, Colegiata con Abad y Canonigos, que se erigió años 1633. y dos Conventos de Religiosos y cinco de Monjas. Hace feria muy afamada el dia de S. Juan, otra en San Miguel de Setiembre; y mercado todos los Jueves. Usa por armas en escudo partido, campo dorado, un jarro azul de azucenas y un castillo sobre peñas. Cimentaronla los Celtas Españoles antiguos 580. años antes de la humana Redencion, llamandola *Segeda*. Despues la amplificó Julio Cesar, y la impuso *Restituta Julia*, que permaneció hasta los Moros, los quales celebraban grande feria en ella por Junio, que llaman ellos *Zafar*, de donde le quedó esta voz corriente, y le ha resultado *Zafra*. Otros sacan la etymología de un Capitan de este nombre, Romano ó Godo. Conquistóla el Santo Rey Don Fernando año 1240. Es tan rica de todos tratos y Plateros, que suelen llamarla Sevilla la chica. Los Portugueses, mandados por el Conde de Villaverde, saquearon esta villa por el mes de Mayo de 1711. llevando de ella hasta la plata de los Templos.

*Villa de Montanches.*

**S**Eis leguas distante de Mérida está la villa de Montanches, de la Orden de Santiago (bien conocida por su fuerte castillo, antigua prision de ilustres personas) en un lugar inexpugnable, sano y de buenas aguas; fertil de pan, vino, frutas y ganados, con mucho de cerda, de que se hace la mejor cecina de España. Es habitada de 500. vecinos en una Parroquia. Huvo aqui Cathedral, siendo su primer Obispo un santo varon llamado *Siervo de Dios*, año de 633. Los Romanos la poblaron, apellidandola *Castra Colubri*, que suena *Castillo de Culebra*, vulgarizado *Montanches*. Los Moros la nombraron *Montechel*, que explica lo mismo. Ganóla de los Arabes el Rey Don Alonso X. de Leon año 1225. Administrala un Gobernador puesto por el Real Consejo de Ordenes: en lo Eclesiastico está sujeta á Mérida, teniendo aqui el Vicario un Teniente.

*Villa de Algarrovilla.*

**E**Stá la villa de Algarrovilla dos leguas de Mérida, abundante de pan y ganados, con 200. vecinos en una Parroquia, y dos Ermitas. Eximióse de Aldéa de Mérida año 1588. Los Moros la llamaron *Garra*, interpretado *Pelea*, por haverla tenido en este sitio, quedando vencedores contra Christianos, por cuya memoria cimentaron este pueblo.



*Villa de Almendralejo.*

**Q**UATRO leguas de Mérida yace la villa de Almendralejo, una de las mas fertiles de Estremadura, pues coge 1000. fanegas de trigo y cebada, de que provee á muchas partes. Tiene algunas huertas y frutales; y es habitada de mil vecinos en una Parroquia, con un Convento de Frayles, otro de Monjas, y once Ermitas. Usa por armas en escudo un almendro, de que abunda esta tierra. La fundó el Rey D. Alonso XII. de Castilla año 1327.

*Villa del Arroyo de San Serván.*

**D**OS leguas de Mérida está el Arroyo de San Serván, villa en las faldas de una sierra, á orillas del arroyo Tripero, con mucho pan, cria de ganados y pesca. Tiene 500. vecinos en una muy lucida Parroquia, seis Ermitas, y un Hospital; y por armas en escudo una sierra, con las imagenes de los Santos Germán y Serván, que la dieron nombre. Siendo aldéa se hizo villa año 1589. La pobló D. Lorenzo Suarez de Figueroa, Maestre de Santiago, progenitor de los Duques de Feria, año 1391.

*Villa de Alcantara.*

**L**A ilustre y memorable villa de Alcantara, cabeza de su inclita Religion Militar, yace á orillas del caudaloso Tajo, nueve leguas de Coria, siete de Plasencia, y veinte y quatro de Badajóz: es plaza de armas, que hace frontera á la raya Portuguesa, con buena artillería y fortificacion

re-

regular. Es fértil de pan, vino, frutas, cazas; ganados, pesca y hortalizas, con 14800. vecinos, entre ellos muchos caballeros, divididos en dos Parroquias, dos Conventos de Frayles, y otros dos de Monjas, el uno de Señoras Comendadoras de su Orden, y el otro de Franciscanas.

Aquí nació el pasmo de la penitencia S. Pedro de Alcántara, fundador de la estrecha Orden de su Descalcez; cuya casa poseen Clerigos Menores, donde tienen hermoso Templo: y fuera de los muros está el otro de Franciscos de los dos mencionados.

Antiguamente según algunos se llamó *Norba Casariana*. Fue Colonia de Romanos, y sucediendo en el Imperio Trajano, hijo adoptivo de Nerva Español, fabricó el soberbio edificio de su puente, que tiene 670. pies de longitud, y cerca de 28. de latitud, y hasta el agua 207. Le adornan seis arcos, los dos de en medio mas altos, por donde pasa el Tajo. La fabrica es de piedra de cantería con seis guardas tan aniveladas é iguales, que cada una coge quatro pies de largo, y dos de ancho, con un letrero, que traducido en Romance dice: *Al Emperador César Nerva Trajano Augusto, hijo del Dios Nerva, Germanico, Dacico, Pontífice Maximo, Tribuno ocho veces, con potestad de Emperador, seis Consul, padre de la patria.* Usa por armas de la puente en escudo sobre el rio, y al medio una torre.

Es su mayor blason haverse criado aquí el Infante D. Pelayo, restaurador de España, Progenitor y trono Magestuoso de Catholicos Reyes, en casa de Cafres, hermano de Luz su madre.

Con varias fortunas corriendo años, Catelio Capitan Romano, y de nacion Alemán, la conquistó; y hallando dentro entre sus despojos á Cal-



gia, noble doncella Potuguesa, casó con ella, y pusieron á la poblacion *Belcalgia*, á honor de esta matrona feliz; porque estos procrearon nueve hermosísimas hijas, martyrizadas por la Fé de Christo, llamadas *Librala*, *Colomba*, *Victoria*, *Eumilia*, *Germana*, *Gema*, *Basilía*, *Marciana* y *Quiteria*. El nombre de Alcantara le impusieron los Saracenos, interpretado de su idioma *Puente*.

Con varios accidentes anduvo entre Moros y Christianos, hasta que la recuperó el año 1213. el Rey D. Alonso X. haciendo donacion de ella á los caballeros de S. Julian del Pereyro; cuya Religion fue trasladada aqui año 1223. dando la de Calatrava el Convento y casa principal, que poseen, y tomando el nombre de esta villa. La fundacion de esta militar Orden tuvo origen en un lugar, diez leguas de Ciudad-Rodrigo de la corona Lusitana, orillas del rio *Coca*, en una Ermita de San Julian; y porque tenia esta un perál grande, la llamaban en idioma Portugués *Pereyro*. Aqui congregados dos hermanos D. Suero y Don Gomez Fernandez Barrientos, caballeros y naturales de Salamanca, fundaron y establecieron esta Orden con loables y santos institutos, apoyados de D. Ordoño Obispo de Salamanca baxo de la Regla de San Benito, que protegió y tomó á su cargo despues el Rey D. Fernando II. de Leon el de 1176. solicitando la aprobacion de Alexandro III. Pontifice Maximo, que dió Bula en Benevento á 29. de Diciembre de 1177. Ha tenido 38. Maestres contando desde el mencionado Suero primer Prior año 1170. hasta D. Frey Juan de Zuñiga, que renunció este Maestrazgo en manos del Rey D. Fernando V. año 1495. y despues fue Arzobispo de Sevilla y Cardenal de la Santa Iglesia.

El Convento y Templo es suntuoso, asistido de

muchos caballeros Freyles para el culto Divino. Gozando de cinco Dignidades, 38. Encomiendas, que rentan 248 y 114. ducados al año, dos Conventos de Religiosos, y otros tantos de Monjas Comendadoras, y algunos Prioratos. La primitiva insignia era cierta chía ó capirote ancho de una mano, y de largo una tercia de vara, que les duró á los caballeros hasta el año de 1411. que á petición del Infante Don Sancho, hijo del Rey D. Fernando I. de Aragón, su Maestre, alcanzaron de Benedicto XIII. traxesen una Cruz verde floreada, como la de Calatrava; la que pone por armas y un perál, y por orla una letra que dice *Sigillum S. Iuliani de Pirario*. El año de 1479. concurrieron en esta villa la Catholica Reyna Doña Isabél y su tia Doña Beatriz, Duquesa de Viseo en Portugal, para tratar las pazes, que se efectuaron á satisfaccion de las dos partes.

El Marqués de las Minas, en termino de quatro dias tomó esta plaza, quedando prisionera su guarnicion en el año de 1706. por el mes de Abril; y dexando buen presidio, tomó el camino de Madrid. La entregaron los Portugueses, quando celebraron la paz el año de 1713.

#### *Villa de Don Alvaro.*

**E**Stá la villa de D. Alvaro distante de Mérida una legua, orillas de Guadiana, que antes fue aldea de ella, sacandola D. Alvaro de Luna, que la fundó, como de nuevo, cuyo dueño la hizo villa en tiempo de su mayor privanza, año 1449. que paró eclipsandose en el funesto theatro de la plaza de Valladolid: exemplo que nos recuerda en qué suelen parar las honras del mundo, y las dignidades de él. Mandó esta Monarquía en tiempo del



Rey D. Juan el II. de Castilla , de que fue Condestable , dignidad de las mayores de aquel tiempo en España. A su influxo se fue acrecentando este pueblo de los lugares de aquellos contornos , llevados de grandes privilegios que se concedian á los moradores. Es fertil de pan , ganados , frutas , legumbres , y muchas huertas : tiene una Parroquia , dos Ermitas , y al presente 200. vecinos.

*Villa de Valverde.*

**D**OS leguas distante de Mérida está Valverde , y aunque fue aldéa suya , gozó siempre título de Villa : eximióse año de 1630. Es abundante de pan y ganados. Tiene 240. vecinos en una suntuosa Parroquia , y seis Ermitas. Despues que entraron los Moros llevados de su buen clima y fertilidad , la nombraron *Valverde* , por estar plantada en agradable y deleytoso valle , con buenas aguas , yervas , y flores , en que se hallaban muchas huertas , reduciendose á ella muchas alquerías comarcanas.

*Villa de Alhange.*

**T**Res leguas de Mérida está la villa de Alhange , Encomienda de la Orden de Santiago , con 150. vecinos. Tiene castillo en un alto sobre peñas. es muy fertil de pan y ganados. Ambrosio de Morales quiere sea este castillo y su sitio la antigua *Calabria* , que fundaron los Romanos , por Calabria en el Reyno de Napoles. Destruyóse con la invasion sucesiva de varias naciones , hasta que Hualagio Rey Moro de Mérida , la pobló nuevamente , dandola su nombre , año 1156. Ganóla D. Pedro Gonzalez Mengo , XIV. Maestre de Santiago , el de 1234. y permanece en esta esclarecida Orden.

*Villa-Gonzalo.*

**C**erca de la antecedente está Villa-Gonzalo con 150. vecinos en una Parroquia, y un buen Hospital. Tiene una famosa campana, hallada en el cerro de los Santos, allí inmediato, experimentada con virtud particular contra las tempestades, y favorece con su toque á las mugeres que se hallan de peligro en los partos. Es de la Orden de Santiago; fértil de pan, ganados y caza. Fundóla D. Gonzalo Mexía Maestro de Santiago, año 1370. imponiéndola su nombre.

*Villa de Almoharin.*

**A**lmoharin, villa distante siete leguas de Mérida, tiene 500. vecinos en una Parroquia, cinco Ermitas y un castillo. Su fundacion es de Almoharin, noble Moro de Andalucía; siendo de las mas fértiles de estos contornos, y muy deleytoso y apacible recreo.

*Villa de Alguescar.*

**A**lguescar, villa quatro leguas de Mérida, con 400. vecinos en una Parroquia, y cinco Ermitas, fue poblada por los Moros de Huescar, ciudad del Reyno de Granada, en los años 830. Tiene buena cosecha de pan y ganados.

*Villa de Salvaleon.*

**U**na legua de Salvatierra está la villa de Salvaleon con 350. vecinos en una Parroquia. Cimentóla el Rey D. Alonso el X. de Leon, que la encargó al Maestro de Alcantara, dexandola á la di-



dicha Orden, año de 1229. Tiene muchas dehesas y ganados, pan, alguna cebada, y un castillo antiguo.

*Villa de Salvatierra.*

**S**alvatierra, villa con 450. vecinos, que labra muy finos barros de notable sutileza, encarnados, que imitan al bucaro de Indias; es poblacion del Rey D. Alonso X. Leonés que la dió á la Orden de Alcantara año de 1229. Es abundante de granos y ganados: tiene su Parroquia, y cerca un Convento de S. Francisco; y porque se acogieron á ella muchas gentes, acosadas de los Moros, á habitarla, la pusieron Salvatierra.

*Villa de la Puebla de la Calzada.*

**U**na legua de Montijo está la villa de la Puebla de la Calzada con 300. vecinos, en sitio fertil y ameno, lleno de muchas huertas y arboledas, mucho pan, ganados y frutas. Tiene una Parroquia y tres Ermitas. Gobiernala el Corregidor de Montijo. Es del Marquesado de Barca-Rota, que vendió el Rey Phelipe II. para los gastos de guerras á la casa de Portacarrero año 1581. Fundóse en el Reynado de Henrique III. por un Maestro de la Orden de Santiago.

*Villa de Lobón.*

**L**a villa de Lobón, quatro leguas de Mérida, puesta en un alto cerro, que se descubre á mucha distancia, con un fuerte castillo, es habitada de 200. vecinos en una Parroquia, cerca del famoso rio Guadiana. Es fundacion de los Griegos, quando á Plasencia, nombrandola *Lycon* interpretata-

tado *Lobo*, de donde le resultó el permanente nombre. Fue de la Orden Militar de Santiago, y sujeta á Mérida. Vendióla el Rey Phelipe II. con su Encomienda á la Condesa de la Puebla Doña Elvira de Figueroa, en cuya casa anda. Es abundante de todos frutos y ganados. Tiene un Convento de Frayles Franciscos, un Hospital, y tres Ermitas.

En este sitio degollaron los valerosos Lusitanos 69. Romanos, huyendo muchos mas, junto con su Capitan Proconsul Lucio Emilio, año 188. antes de nuestra Redencion, segun trae Tito Livio en su *Decada IV. lib. 7. cap. 16.*

#### *Villa de Granadilla.*

**A** Tres leguas de Coria yace la villa de Granadilla, puesta en un collado, con alguna cosecha de pan, vino, aceyte, frutas, ganados, y abundante de caza. Habitan en ella 400. vecinos en una Parroquia. Poblóla el Rey D. Fernando II. de Leon años 1170. Poseyóla despues el Infante D. Pedro, hijo del Rey D. Alonso *el Sabio.*

#### *Villafranca.*

**S** Eis leguas distante de Mérida se halla Villafranca, abastecida de pan, vino, aceyte, ganados, caza, aves, y frutas. Es habitada de 700. vecinos en una Parroquia, cuya fortaleza, mas que Templo representa castillo. Tiene un Convento de Monjas, y buen Hospital. Fue del partido de Llerena; pero mudóse al de Mérida año 1599. Poblaronla Romanos; y despues con accidentes del tiempo quedó arruinada hasta que la habitaron los Christianos, quando se expelieron los Moros de esta provincia en los años 1225. por el Rey D. Alon-



Alonso X. Leonés; quien para conseguir su reedificación, otorgó á sus moradores grandes privilegios y franquezas, de que le resultó el permanente nombre.

*Villa de Hornachos.*

**H**ornachos, villa diez leguas de Mérida, partido de su jurisdiccion, con los demás nombrados: tiene 300. vecinos en una Parroquia, y un Convento de Franciscos. Su poblacion es de Romanos; los Moros la pusieron este nombre, y es de la Orden de Santiago. Sus frutos, pan, ganados, y caza. Dicen fue la antigua *Furnacis*, á quien Ptoleméo pone entre los Turdulos, y asi parece fundacion suya año 315. antes de la humana Redencion. En tiempo de los Moros fue opulentisima.

*Lugar de Mirandilla.*

**D**os leguas de Mérida fundaron los antiguos Lusitanos este lugar, quando vinieron conquistando esta tierra contra los Moros, y le pusieron el nombre en memoria de su patria, que era Miranda de Duero en 1330. Es abundante de pan, vino y ganados, con 200. vecinos en una Parroquia, y dos Ermitas. Hay en lo baxo de la sierra llamada Ramos, cerca de aqui, un naranjál muy antiguo, que tienen tradicion sus naturales es del tiempo de los Romanos, por la encañadura de agua que le riega, obra de ellos; el qual conservaron los Godos y Moros, y aún permanece en el presente siglo.

*Lugar de Nava.*

**T**Res leguas de la ciudad de Mérida está el lugar de Nava, sitio el mas sano de Estremadura, puesto en un llano; fertil de pan y ganados, con 100. vecinos en una Parroquia. Fundaronle Moros quando dominaban esta tierra, y le pusieron el presente nombre por su llanura.

*Lugar de Cordovilla.*

**E**Stá el lugar de Cordovilla apartado tres leguas de Mérida, con abundante cosecha de pan y ganados. Tiene 80. vecinos en una Parroquia. Su fundacion es de Abderramen, Rey de Cordova, año 852. de que le resultó el nombre. Ganaronla Christianos por los de 1327.

*Lugar de Carmonita.*

**N**O muy lexos de Cordovilla está el lugar de Carmonita con treinta vecinos en una Parroquia. Tiene la misma abundancia que el antecedente de granos y ganados. Fue poblado por los Moros de Carmona; y ganado por los Christianos año de 1327.

*Lugar Truxillanos.*

**E**L lugar de Truxillanos se encuentra una legua de Mérida con cinquenta vecinos en una Parroquia, gozando de la misma fertilidad que todos los de esta tierra, de frutos, granos y ganados. Fue fundado por D. Garcia Fernandez de Truxillo, Maestre XXIII. en la serie de los de la Orden de Santiago, quien le dió su nombre, año 1320.



Tiene esta provincia un solo voto para las Cortes del Reyno ; y asi , siempre que se ofrece , sortéan entre las siete ciudades de que se compone , y concurre con los poderes de toda la provincia la que le cupo la suerte ; como hace y observa lo mismo el Reyno de Galicia.

*Lugar de Santa Marta.*

**Q**uatro leguas de Fuente de Cantos , camino de Badajóz , está el lugar de Santa Marta con 150. vecinos en una Parroquia , situado en tierra de mucho tomillo , y por esto muy abundante de conejos ; siendo grande su cosecha de trigo y cebada.

*Fin de la Provincia de Estremadura.*



# DESCRIPCION DE LOS REYNOS DE ANDALUCIA.



A opulentissima provincia de Andalucía, á quien dieron este nombre los Vandalos quando se establecieron en ella en el V. siglo, conocida en las historias con el nombre de Betica por el rio Betis que la riega, tomado del Rey Beto (otros quieren de *Behin* vocablo Caldéo, que explica *fértil y deleytosa*) tiene al Norte el rio Guadiana, y al Poniente su ultimo trozo, que desagua en el Oceano, á Medio-dia el Reyno de Granada, y al Oriente el de Murcia.

Los Moros la dividieron en dos Reynos, Sevilla y Cordova: en adelante establecieron el de Jaén: y si contamos toda la Betica, son quatro con el de Granada. Los tres primeros se estienden en termino de sesenta leguas de largo, y quarenta y cinco de ancho: comprehenden veinte y siete ciudades, Sevilla, Cadiz, Puerto de Santa Maria, Algeciras, Arcos, Ayamonte, Carmona, Ecija, Gibraltar, Medina-Sidonia, Moguer, San-Lucar de Barrameda, San-Lucar la Mayor, Tarifa, Xerez de la Frontera, Puerto Real, Marchena, y San Roque: el de Cordova, Lucena, Montilla y Bujalance: el de Jaén, Andujar, Baeza, Alcalá



la Real y Ubeda : un Arzobispado y tres Obispados, con muchas ilustres villas y lugares, riquísimas poblaciones, muy numerosas, y de las mas nombradas de España, con caudalosos tratos y comercio. Es la Region mas fértil, rica y abundante, no solo de España, sino de Europa; pues afirma Estevan de Garibay pasan de mas de veinte millones sus rentas anuales, procedidas de sus copiosas y excelentes cosechas de quantos frutos tiene que apetecer el insaciable apetito humano; con tanto exceso, que en un año prospero basta para proveer esta Region todo el continente de España. Apacienta innumerables copias de ganados; cria diversos generos de cazas, infinito pescado, particularmente atunes, que sacan para varias partes; tiene muchas y dilatadas salinas, grana, algodón y azucars: ayudando á todo la amenidad de sus floridos y olorosos campos, valles, huertas, jardines, benigno cielo y delicadas aguas, que la hacen justamente tan celebrada y conocida en todo el ambito del Orbe. Tiene minerales de oro, plata, azogue, plomo y estaño, que permanecieron en uso hasta el descubrimiento de la America, como lo experimentó Hamilcar, famoso Capitan Cartaginés, quando entró en esta provincia, en donde halló tanta cantidad de plata, que todas las mas vasijas eran de este metal, y aun se hallaron algunos pesebres de él. Se han cogido perlas, nacar, corál y otras preciosidades.

Se crian hermosos y bizarros caballos, de tan buena traza y velocidad, que hacen ventaja á todos los demás del mundo, y les llamaban hijos del Zephyro, tan ardientes y fogosos, que su mayor espuela es la caxa y el clarín. Es constante fue esta provincia el *Tarsis* de las Sagradas Letras, adonde venian una de las dos flotas del Rey

Sa-

Salomón, que salian del puerto de Jope cada tres años á cargar de sumas riquezas, y llegaban al estrecho de Gibraltar; y la otra de Hasion Gaber, tierra de Iduméa, orillas del mar Bermejo, iba á Ophir con el rumbo á Oriente. Puede esta amena Provincia servir á sus Reyes en ocasion de guerra con 200. caballos, si se providenciase, y con 300. infantes, pues de este numero excedia mucho mas la cuenta que hace el P. Peñalosa.

Son sus gentes de sutil ingenio, briosas, robustas y corpulentas, belicosas, osadas, constantes y politicas, pero algo jactanciosas, y muy leales siempre á sus Reyes, zeladores de la honra, ocupados en loables exercicios, cultivando mucho las letras, en que han salido eminentes varones. Predicó aqui el Sagrado Evangelio nuestro patron Santiago, y poco despues S. Geroncio, Obispo de Itálica. Además de los nombres, que hemos dicho tuvo en varios tiempos, fue llamada tambien *Turdetania* de los Turdulos; *Tartesia*, de un pueblo asi llamado, hoy Tarifa, que fue el que se conservó hasta el año 416. de nuestra Redencion, que entraron los Vandalos, y de ellos fue llamada *Vandalucia*.

Otros pusieron aqui los Campos Elysios, y juntando ambos vocablos la llamaron *Vandalisia*, y alterado por los Moros, Andalucia. Fue restaurada por el Santo Rey D. Fernando III. quien la incorporó á la corona de Castilla, quedando tan unida con esta, que casi se puede reputar por una misma. Sus naturales hablan elegantisimamente la lengua Castellana, mayormente los ciudadanos. Gozó titulo de Adelantado Mayor la casa de los Duques de Alcalá, que anda en la de Medina Celi; al presente no tiene manejo, ni uso alguno esta dignidad; en lo antiguo servia de Ca-  
pi-



pitán General y Juez privativo para todo, siendo de la mayor autoridad y representacion en todos sus Reynos. Y en fin es esta deleytable provincia tan singular, que no necesita de otra alguna para mantener su verdor, riqueza, sustancia y virtud.

*Ciudad de Sevilla.*

**L**A famosa, inclita, amena y opulentisima ciudad de Sevilla, la mayor de todas las demás de España, y celeberrima en el Orbe, Metropoli y dignisima cabeza de su Reyno (y aun de toda Andalucía) yace en las espaciosas llanuras que riegan las cristalinas aguas del caudaloso Betis ó Guadalquivir, nombre Arabigo, que explica *Aguas grandes*; cuyos raudales son tan profundos, que suben del mar quince leguas baxeles hasta ella, donde terminan en su ingeniosa puente, fabricada sobre 17. fuertes barcas para pasar á Triana, uno de sus muchos arrabales con 6y. vecinos, que goza al presente el titulo de ciudad por gracia concedida del Rey Phelipe V. del año de 1732. Por toda su circunferencia cuentan tres leguas y media, y dos en la muralla de sus muros, por donde sobresalen 166. torres y cubos, que por el Occidente combate el rio. Tiene quince puertas principales para su trafico y comercio: por la de Carmona que tiene á Oriente, le entra el agua por los artificiosos arcos llamados de Carmona.

Sobre su fundacion, que es antiquisima, no hay cosa cierta; muchos la atribuyen al valeroso Hercules, y por eso se pusieron las dos columnas grandes que se conservan en la hermosa Alameda. Persuadelo tambien su nombre *Hispalis*, que segun Arias Montano es voz Pienicia, que se deriva de *Sephele* ó *Speta*, que significa *llanura*. Otros la atribuyen

buyen á los Caldéos , no pocos á los Hibéros. Muchos siglos adelante , en sus arruinados vestigios, el siempre vencedor Julio Cesar la reedificó , llamandola *Julia Romulensis* , no obstante que *Hispania* y *Julia* niega Plinio sea una misma. Seguiremos lo dicho , porque San Isidoro , que puso particular estudio en las cosas de esta ciudad , así lo afirma. En la puerta que llaman de Xeréz se lee un letrero muy antiguo , que dice:

*Hercules me edificó,*

*Julio Cesar me cercó*

*De muros y torres altas;*

*El Rey Santo me ganó*

*Con Garci-Perez de Bargas.*

Los Moros pusieron aqui su Corte , y la llamaron *Sivilia* que suena *Casa rica*. La Iglesia Mayor , que es de las mas suntuosas de España , cimentóla para Mezquita año mil de nuestra Salud el Rey Benavet Almucamuz , siendo su artifice Xiver , natural de esta ciudad : despues la renovó el Rey D. Sancho IV. y acabó D. Juan el II. Tiene de largo este magnifico Templo Patriarcal 407. pies , de ancho 271. y 128. de alto , con cinco naves de agigantadas columnas , portentosa fabrica , tan vistosa por defuera , como rica y primorosa por adentro ; y nueve puertas , tres á cada lado , y las mismas al frente de su fachada , que salen á una espaciosa lonja. Es de figura quadrangular , con 82. Altares , donde se celebran todos los dias mas de 500. Misas. En sus funciones , actos y demostraciones es unica ; en la gravedad del culto , devocion y riqueza singular. Pasa la renta de su fabrica de 404. ducados : el peso de la Custodia es de veinte y seis arrobas de plata , siendo



do su hechura y modelo el de su Torre.

Entre las muchas cosas que la adornan, merece alabarse el célebre Monumento y los Oficios de Semana Santa. Aquí está la soberbia Torre de elevacion y arquitectura admirable de *la Giralda*, fabrica que atribuyen á los Romanos; pero á mí me parece es de los Moros, quando lo demás de la obra, pues estos ponen todo su cuidado en levantar edificios muy altos; y tambien porque en la ciudad de *Salé*, puerto marítimo en el Oceano y fortaleza del Rey de Mequinéz, he visto otra de la propia fabrica y hechura, á quien dieron el mismo nombre de *Giralda*, que en su idioma quiere decir *alta ó elevada*. Tiene 24. campanas, 350. pies de alto, sin escalon alguno para subir. En esta Santa Iglesia se venera el cuerpo del glorioso Rey S. Fernando, en rico y adornado sepulcro de plata de maravillosa hechura en la capilla de la Santísima Imagen de nuestra Señora de los Reyes; asimismo hay otra capilla de la Antigua, primorosamente adornada de jaspes, pintura y plata, con muchas y exquisitas lamparas de este precioso metal; como tambien el Sagrario, insigne obra de extremado arte.

Componese esta grandiosa Basilica de su Arzobispo, que fue el primero despues de la restauracion el Infante D. Phelipe, hijo del Rey Don Fernando III. Ha disputado la Primacia de las Españas con Toledo; tiene once Dignidades, quarenta Canonicatos, otros tantos Racioneros, veinte Beneficiados, y treinta Capellanes para el coro, el que está adornado de dos organos maravillosos de formidable tamaño, y asientos prodigiosos; entra-se en él por dos porticos labrados de jaspes encarnados, dignos de la mayor alabanza. Alcanza esta Diecesis 264. Pilas Bautismales, que rentan

á su Prelado 280y. ducados , y al Cabildo 140y. sin las quantiosas rentas para las fabricas. El Militar Orden de la Merced , Convento Real. Tienen sus Religiosos aqui hermandad con el Cabildo para celebrar la fiesta de S. Pedro Nolasco su Patriarca , fundacion del Santo Rey Fernando , quien dió la devota Imagen de las Mercedes que allí se venera á este Santo , en gratitud de haverle asistido en el cerco de esta ciudad , celebrando en ella la primera Misa el dia que la entraron en 23. del mes de Noviembre año 1248. teniendola cercada diez y seis meses , sin otros muchos que dexamos de expresar , como S. Pablo de los Dominicos , San Agustin , y la Compañia. Adornan á esta bella republica suntuosos palacios , muchos jardines y huertas ; siendo su dilatada y fertil campiña de tan templado clima , que emulando á Egypto , por Abril sazona abundantisimamente trigo y cebada. Cogen infinitas arrobas de vino , frutas y aceyte , con celebradas aceytunas en un bosque de nueve leguas , llamado el Ajarrafe ( que dá 70y. quintales al año de solo este genero ) legumbres , hortalizas , miel , seda , cazas , aves , ganados y pescado , importando los derechos solo de este genero 20y. ducados , y los de esta ciudad dos millones. Su principal trato es el comercio para Indias. La aduana se compone de 257. Ministros , con 54y. ducados de sueldo. Tiene la Real Fabrica del Tabaco , que por sí sola compone una completa Republica : Casa de Moneda , con 180. Oficiales , y quando trabajan , labran 700. marcos de plata. Está abastecida de todos mantenimientos y regalos. Su temperamento en el estío es caloroso ; pero son sus casas muy reparadas , frescas , y benigno en lo demás del año. Es tan llana , que algunas veces la ha inundado el rio mucha parte , haciendo lamen-



tables desgracias. Aqui nacieron los dos Luceros de España San Isidoro y San Leandro, que glorificaron nuestra nacion con su santidad y letras: Santa Justa y Rufina, hermanas, que veneran por patronas, martyrizadas año 287. y Santa Aurea, con otros insignes varones.

Predicó en ella el Sagrado Evangelio nuestro patron Santiago y San Pio su Discipulo año 37. y 38. que fue su primer Prelado. Se contaban en esta Republica antes mas de 500. vecinos, al presente 280. Perdió de su esplendor y comercio por la casa de Contratacion, que pasaron á Cadiz año 1726. Es amena, alegre y deleytosa; se cuentan 280. casas y 300. edificios; las calles son estrechas: tiene 29. Parroquias, una Colegiata de S. Salvador, 44. Conventos de diferentes Religiones, los mas casas grandes de Provincia, 30. de Monjas, 24. Hospitales, entre ellos el afamado de la Sangre, donde asisten con tal aseo y regalo, como ninguno de España: muchos Colegios, el principal fundado año 1505. por el Maestro D. Rodrigo Fernandez de Santaella, Dignidad que fue de la Santa Iglesia, y Confesor de los Reyes Catholicos Don Fernando y Doña Isabél, que murió electo Arzobispo de Zaragoza: Universidades de todas Letras: muchos Oratorios, Casas de oracion y recogimiento: una Cofradia de la Misericordia (como la célebre de Lisboa) con 540. ducados de renta anuales, que gasta en limosnas. Hay mucha nobleza y caballeros, mayorazgos crecidisimos. Es gobernada por un Asistente, que lo es un titulo por lo regular, 24. Regidores, otros tantos Jurados, Alguacil Mayor, que anda en los Duques de Alcalá; Alferez Mayor, en la de Henrique de Cabrera, ó Almirantes que eran de Castilla. Es decorada con voto y asiento en Cortes,

como cabeza de su Reyno. Tiene una lonja para Negociantes, labrada año 1583. cuya fabrica costó un millon. El Alcazar, palacio de los Reyes, reedificado por el Rey Don Pedro, es muy grande, maravilloso y divertido por sus fuentes y jardines. Tiene Tribunal del Santo Oficio de la Inquisicion, Real Audiencia, con su Regente, ocho Oidores, quatro Alcaldes y un Fiscal, establecida el año 1556. Hay fundicion de artillería, y grandes almacenes Reales, opulentissima alhondiga, muy abastecida de todos generos: nueve carnicerías principales. Se cuentan 24. plazas, la mejor la de S. Francisco, donde está la casa grande de su Orden, advocacion de S. Antonio de Padua, que compite con la célebre de San Juan de los Reyes de Toledo. Usa por armas un Rey sentado en trono, y á los lados sus dos gloriosos Arzobispos Leandro é Isidoro, orlado el escudo de dorados castillos en campo encarnado y leones rojos sobre plata, y al timbre corona, que usa desde que la restauró el Santo Rey Don Fernando, de Jarrafe señor suyo, quien puso por Alcayde del Real Alcazar á Don Nuño Gonzalez de Lara y Herrera. Labra preciosas telas de todos surtimientos, con grandes maniobras, asi de vidriado de exquisitas hechuras, y azulejos como de vidrio, y asimismo jabon para abastecer gran parte de Indias, Inglaterra, Flandes, y otras partes, con los demás generos que salen. Se han celebrado aquí muchos Concilios; y Cortes generales el Rey D. Alonso *el Sabio* en 1269. donde se levantó cierto vasallage, que pagaba el Reyno de Portugal, por contemplacion del Infante D. Dionís, nieto del Rey, que se halló en ellas; y otras muchas.

Padeció esta ciudad año de 1649. un mal contagioso, que duró desde Marzo hasta Junio, de



que murieron 2809. personas. Ilustrarla muchos hombres insignes , que ha procreado en letras y armas.

No merece omitirse la insigne *Italica* fundada por Cipion Africano concludida la guerra de España. Ptolemeo la llama tambien *Ilipa* , y la coloca en la Betica. Unos creen que es Niebla ; pero Morales y Zurita Sevilla la Vieja. Quedan muchos vestigios de los Romanos , y los de un bello amphitheatro. Hizo restaurar sus muros Leovigildo Ariano en el año 580. con motivo de la guerra , que se levantó entre él y su hijo Hermenegildo defensor de la Fé Catholica. Paulo Orosio refiere que en un choque que tuvo Herculeyo legado de Quinto Sertorio cerca de aqui con Metelo perdió veinte mil infantes.

Fue Colonia , y otros la hacen Municipio. Tiene la gloria de haver dado á Roma los Emperadores Trajano y Hadriano , y segun algunos , á Theodosio *el Grande* , y al excelente poeta Silio Italico. Bstuvo tambien decorada con silla Episcopal. Goza del mismo clima y suelo que Sevilla.

#### *Ciudad de Cordova.*

**L**A noble y amena ciudad de Cordova tiene asiento en las vertientes y verdes faldas de Sierra-Morena tan afamada por lo dilatada de su extension , en lo mas poblado de Andalucía , en un llano hermoso , corriendo los raudales del caudaloso rio Guadalquivir , siendo con razon cabeza de su Reyno , y pudiera ser corte de otros muchos.

Formóla y cimentóla , para mayor lustre y esplendor de esta grande poblacion ( segun Plinio y Estrabon con otros graves Autores ) Marcelo , célebre Capitan Romano , siendo la primera Colonia,

nia, que el pueblo Romano fundó en España, y se llamó *Colonia Patricia*. Otros atribuyen su fundacion á los Almunides Griegos, por los años de la creacion del mundo 2950. antes de la humana Redencion 1011. en el sitio llamado Cordova la Vieja, en donde está el Convento de S. Geronymo, una legua distante; y dicen que despues los Persas, que vinieron con Nabuco-donosor la amplificaron y pusieron *Cardusa*, á imitacion de una famosa ciudad de su patria asi llamada; sienten no pocos Autores, que por mas adelante vino Julio Cesar á España, y por ser de la parcialidad de Pompeyo, la entró con muerte de 220. ciudadanos, y apoderandose de ella, la levantó *Colonia Patricia*. De la manera que sea, es cierto, que siempre ha conservado generosamente su esplendor, pues es constante, que no hay ciudad en toda Europa de mas limpia y calificada nobleza, ni en su tanto mas caballeros mayorazgos que en ella.

De su abundancia hablan maravillosamente Estrabon y Plinio, hoy tambien lo es en sumo grado de pan por sus grandes campiñas de trigo y cebada, vino, aceyte, frutas, seda, aves, ganados, miel, caza, legumbres, y demás frutos. Produce minas de plata y otros metales; pero sobre todo, son celebrados y conocidos los briosos, ardientes, veloces y hermosos caballos que cria, estimados de todas las naciones, en las delicadas y paras aguas del famoso Betis, en cuyas margenes hacen cimientto sus altos y fuertes muros, con magestuosa y agradable vista, y en ellos trece puertas. Los ayres son saludables, y tan sutiles, que aunque la inflama en parte el caloroso Estío, ellos con su bondad y frescura, que participan de la del rio, hacen tolerable el excesivo calor del Verano. Son sus Templos magnificos, de forma que resplande-



dece la piedad de sus moradores , lo que no se puede omitir sin alguna detencion ; para dar un breve diseño de su singular Iglesia Cathedral , fabricada por Abderramen su Rey en los años 787. para Mezquita suntuosa , que tuvieron en la mayor veneracion los Mahometanos ( despues de la gran Casa de Meca ) , noble y grandiosa fabrica con 24. naves , é infinitos arcos sobre 500. columnas de marmoles y jaspes de distintos colores , bellamente matizados , representando una confusa maquina ; y aunque conforme su grandeza son baxas las bóvedas , no obstante se dexa admirar la representacion de esta rica , magestuosa y singular obra , teniendo 17. puertas , repartidas por quatro fachadas : una alta torre , y en lo eminente de ella la efigie del Arcangel San Rafaél , protector de esta ciudad. Para el culto del Templo tiene ocho Dignidades , veinte Canonicatos , treinta Racioneros , y su Obispado 692. Pilas Bautismales , que rentan á su Prelado 60y. ducados , sin la parte del Cabildo. Está adornada de hermosas y ricas Capillas , y gran multitud de altares con primorosos retablos de piedras preciosas : dos Custodias de maravillosa hechura y una lampara que pesa 17. arrobas , todo de plata : tiene por sus patronos á S. Acisclo y Victoria.

Sus vecinos están hoy reputados por 16y. familias , con muchos caballeros mayorazgos , matriculados en trece Parroquias ; asimismo hav treinta Conventos de Frayles y Monjas , doce Hospitales y muchas Iglesias. Tiene excelentes casas , jardines , alcazares , frondosas salidas y alamedas en el camino de la Fuen-Santa. Quando se perdió España fue estimada de los Moros tanto , que habiendo puesto su silla los Virreyes del Califa en Sevilla , á los cinco años la trasladaron á Cordo-

va en 719. hasta que Abderramen se levantó por Rey el año de 745. y desde este prosiguió la sucesion de sus Reyes tan poderosos los Almoravides y Almohades , hasta que fue ganada por el Santo Rey D. Fernando á 29. de Junio año de 1236. dexando por Alcayde á D. Alonso de Meneses , y en el alcazar á Don Alvaro de Castro; por Obispo á Fr. Lope , Monge de Fitero. Usa por armas en escudo plateado un leon roxo , orlado de quatro castillos de oro en campo encarnado , otros tantos leones , y al timbre corona. Antes de estas ponía su puente y rio , orlado de palmas , con un letrero que decia : *Cordova , casa de guerra y gente sabia.* Es mandada por un Corregidor y 24. Jurados , con voto en Cortes , como cabeza de su Reyno.

La puente tiene diez y siete arcos de admirable arquitectura , obra de los Moros año de 722. con una ribera de muchos Molinos , y en el uno se cuentan mas de cien piedras. Tiene hermosas calles y agradables fuentes , con dos buenas plazas. Hay muchos labradores para sus fertilisimos campos. En el alcazar está hoy el Santo Tribunal de la Inquisicion.

Las hermosas caballerizas Reales , en donde tienen los Reyes infinidad de yeguas y caballos padres para el surtimiento de estos generosos animales , se quemaron el año de 1734. Fue Corte de los mas celebrados Reyes , que se mudaron de Sevilla y los demás Reynos , reconociendo como á supremo señor á los Miramamolines.

Los excelentes y admirables hombres que ha producido en todas las edades , han sido tantos , que ellos solos han bastado para hacerla memorable en la redondéz de la tierra , como fueron los dos Senecas , el sapientisimo Lucano , Quintiliano  
prin-



principe de los Rhetoricos , Trogo Pompeyo , Avicena , Moysés Medico famoso , gran comentador de Aristoteles , Hena Poeta , Porcio Latron , Averroes , Avenzoar , Rasis ; Medico del Soldán de Egypto ; y no han faltado Autores graves , que dicen fue tambien Aristoteles , principe de la Philosophia , como lo prueban Garibay , Morales , el Padre Roa y otros. Muchos ingenios , escritores y poetas modernos , entre ellos el célebre D. Luis de Gongora ; y por no alargar mas el discurso ochenta Cardenales , Arzobispos y Obispos , con el nunca bastantemente celbrado Osio.

Para la guerra valerosos y esforzados heroes , de que podia formarse una grande historia : el caballero *Don Fernando Nuñez de Temez* , que vino á esta conquista , como Rico-hombre de Castilla , sirviendo al Rey D. Fernando III. siendo el primero que asaltó el muro del alcazar ; quedó herido gravemente , y mandandole el Rey retirar por la mucha sangre que vertian sus heridas , respondió : *Señor , morir ó vencer* , y entró dentro. Mereció el renombre que le dió el Rey por esto de *Cordova* , de cuyo origen vienen los Fernandez de Cordova. Siendo para corona de esta ciudad el célebre , invicto y valeroso Gonzalo Fernandez de Cordava , conocido en el mundo con el timbre del *Gran Capitan* ; y otros muchos que se pudieran referir.

Aqui celebró Concilio año 345. su Obispo Osio , en donde se hallaron cien Prelados de España , Italia y Alemania , y dieron por libre á S. Athanasio de quanto le imputaban los hereges falsamente. Asimismo muchas Cortes , las primeras Julio Cesar para el gobierno de toda la Andalucía , y despues muchos Reyes de Castilla.

*Ciudad de Jaén.*

**E**N la provincia de Andalucía está fundada la ciudad de Jaén, Metropoli y cabeza de su Reyno, á la falda de un ameno y delicioso collado, guarnecida de fuerte Alcazar en lo mas eminente, y en sus espaldas tiene por guarda al Medio-día unas fragosas é intrincadas sierras. Está cercada de espaciosas murallas, y á trechos vistosos torreones, que le sirven de adorno y defensa. Tiene para su comunicacion y trato seis capaces puertas, gozando de saludable clima, regaladas aguas y hermosas fuentes, una en particular en la Iglesia y patio de la Magdalena, tan copiosa que muelen dos disformes ruedas. Es fertilisima de pan, vino, aceyte, ganados, caza, aves, legumbres y frutas de todos generos, pues de lo que le sobra provee á distintas partes. Logra regalada pesca del rio Guadalbullon, que está á distancia de una corta legua. Habitanla 99. vecinos, muchos caballeros mayorazgos, divididos en doce Parroquias, once Conventos de Frayles, ocho de Monjas, doce Hospitales, otras tantas Ermitas, y cien Cofradías. Gobiernala un Corregidor y un gran numero de Regidores: tiene por armas un escudo quarterado de roxo y oro, compuesta la orla de siete castillos dorados en campo encarnado, y siete leones roxos sobre plata: las quales dió el Santo Rey D. Fernando quando la ganó; despues se añadió al timbre una corona por merced de Henrique IV. año de 1466. intitulandola *Muy Noble y Muy Leal, Guarda y defensa de los Reynos de Castilla*, el que se apellidó Principe de esta ciudad en vida de su padre el Rey D. Juan el II. En ella asistió el Santo Oficio de la Inquisicion, trasladado á Gra-



nada año 1526. por el Emperador Carlos V.

Asientan muchos que fue fundada por Turdulos y Bastulos, gente Celtibérica Española, por los años de 3411. de la creacion del mundo, y antes de la humana Redencion 550. y que los Romanos, que la amplificaron, la pusieron *Illiturgis*, segun Beuter; (pero Morales afirma que *Illiturgis* ó *Illurgis* es Andujar, lo que es mas cierto) ó segun otros *Mentesa*; pero lo mas seguro es que *Giene*, que los Arabes interpretaron *Jaén*. Restauróla el Rey D. Fernando el Santo año 1243. poniendo Cathedral, y por su Obispo á Fr. Domingo, del Orden de Predicadores, que se dividió de Baeza, con ocho Dignidades, 21. Canonicatos, otros tantos Racioneros, y tiene 184. Pilas Bautismales de jurisdiccion, que rinden á su Prelado 40y. ducados. Aqui está la sagrada Veronica de nuestro Redentor, que traxo de Roma el Obispo D. Nicolás por los años de 1376. que adora el pueblo Viernes Santo, y á 15. de Agosto, fiesta de la Asuncion de la Virgen, titular de dicha Iglesia. El M. Puerta trae fue uno de los tres rostros estampados en el paño de la muger Veronice ó Veronica.

Goza preeminencia de Voto en Cortes, como cabeza de su Reyno. Tuvo Reyes Moros muchos años. Hace dos ferias al año, en 16. de Marzo, y 15. de Agosto, y mercado los Jueves de semana.

#### *Ciudad de Cadiz.*

**E**N el Reyno de Sevilla está la ciudad rica de Cadiz, uno de los mejores puertos de Europa, que hace punto para las quatro partes del Orbe; teniendo por delante á su Oriente el Asia, á mano derecha Africa, á la izquierda Europa, y

y á la Occidental la America. Es el puerto donde cargan y descargan los galeones , flotas del comercio de toda ella , y demás embarcaciones. Estiendese de Oriente á Occidente , quedando aislada, por partes angosta y en forma pyramidal. Está cercada con buenos muros , reedificados año 1637. hoy mas fortificada con buenas murallas , muchos baluartes y angulos salientes , todos coronados de artillería. Es plaza de armas , capital de Andalucía , con mucha guarnicion por lo regular , y los mejores almacenes del Reyno. Tiene tres puertas, la del mar , la de Sevilla , y la de la Caleta : en el Estrecho de tierra una á Levante con fosos, puente levadiza , minas , rastrillos , y quanto puede dar el arte Militar para su resguardo. Por ella se vá al puente Suazo , centro y seguro asylo de los navíos de guerra. Carece de agua dulce , pues solo el pozo de Santo Domingo fuera de la puerta de tierra la provee , y dentro muchos algives. Es abastecida de todas partes , rica , amena , abundante de frutos y mantenimientos regalados , sin echarse menos nada , proveída de los lugares de su contorno. Tiene 150. vecinos , algunos caballeros , soldados y ricos comerciantes. La Cathedral es la Parroquia , con dos Anexos , S. Antonio y San Lorenzo. Tiene ocho Conventos de Frayles , dos de Monjas , Colegios y Oratorios , con dos Hospitales. Es mandada por un Gobernador Militar, empleo el mas apetecido de todos los de este Reyno , como asimismo la vara de Alcalde Mayor : tiene Regidores , Jurados y Procuradores.

Sobre su fundacion hay varias opiniones : unos quieren fueron los primeros pobladores de España ; otros , que Hercules hijo de Osyris Egypcio ( que es lo mas cierto ) por los años del mundo 2302. y antes de nuestra Redencion 1654. con o



prueban las armas que usa , en escudo el mismo Hercules, vestido con piel de leon , y uno entre las manos desquixarandote : el qual dicen fue sepultado en un Templo suyo , doce millas distante de aqui , venerado de varias gentes idolatras , llamandose el sitio hoy *Sancti Petri*.

Corriendo tiempos aportaron á esta Isla por los años de 822. los celebrados Phenicios de Tyro y Sydon la poblaron casi nuevamente. Tuvo antiguamente varios nombres *Erythia* , *Aphrodisia* , *Cotinusa* , *Iunonis Insula* , *Tartessus* , y *Gades* ó *Gadir* , que en Phenicio significa lugar cercado con tapias , ó vallados. Otros la derivan del Griego, y significa cuello de la tierra , por estar al fin de ella. Refiere S. Agustin con otros graves Autores , que aportando á estos parages Siquéo Acer-na , marido de Eliza Dido , el referido año de 822. recogió tanta cantidad de oro y plata , que embió naves cargadas á su patria de tan preciosos metales.

Dice Estrabon , que la grandeza y esplendor de esta Isla no daba ventaja á ninguna Colonia Romana , gozando en su tiempo dignidad de Convento Juridico , que es lo mismo que Chancillería; y que Julio Cesar dió á sus patricios el honor de ciudadanos Romanos. Fue Municipio , que tenia quinientos ciudadanos del orden Equestre en tiempo de Estrabon. Y Juba Rey de Mauritania fue Duumviro de ella. Havia en esta Isla un magnifico Templo consagrado á Hercules Egypcio por los Tyrios.

Han sido tantos los varones ilustres que han florecido en ella , que no cupieran en las estrecheces de esta obra , entre ellos Lucio Cornelio Balbo , cuyas hazañas celebra Giceron , Junio Moderato Columela célebre Escritor de Agri-  
cul-

cultura y otros. Los atunes y salsamentos de esta ciudad eran muy afamados. Havia un pozo ó fuente del Templo de Hercules en esta Isla, que al contrario del mar, no tenia agua en creciente, teniendola en menguante. No son ponderables las riquezas que tenia en lo antiguo esta ciudad, especialmente en su Templo, á que se acudia en las urgencias. Pygmalion Rey de Tyro le dió una oliva de oro purisimo, cuyo fruto eran esmeraldas. Lo que fue motivo para que los Carthagineses intentasen su conquista 450. años antes del Nacimiento del Hijo de Dios, batiendo sus cercas con arietes, invencion primera de este genero: de cuyos tiempos se halló un epitaphio, que traducido al Castellano dice asi:

*Yo Eliodoro, loco, natural de Carthago, mandé  
en mi testamento, me enterrasen en este sepulcro,  
aquí en el cabo del mundo, por vér si havia otro mas  
loco que yo en venir á verme.*

De las riquezas de este Templo se socorrió á Julio Cesar para pagar á los exercitos, y en varias ocasiones al pueblo Romano, que procuró tener siempre con ella amistad. Aquí predicó nuestro patron Santiago, dexando por su Prelado á su discipulo Basilio.

Su Cathedral fue trasladada de Medina-Sydonia por el Rey D. Alonso *el Sabio* en 1277. poniendo por su primer Obispo á Fray Juan Martinez, del Orden Serafico. Componese de seis Dignidades, diez Canonicatos y doce Racioneros: tiene catorce Pilas Bautismales, que rentan 204. ducados. Se está reedificando en ella otra tan magnifica, que acabada no tendrá semejante en primor, grandeza, hermosura y riqueza, toda embutida y matizada en preciosos jaspes. La custodia de plata, de hechura como la de Sevilla, con un cuerpo mas  
al-



alta , tiene el interior de oro , y pesa toda ella 48. arrobas ; hay una Cruz tambien de oro para las procesiones de singular hechura. Escribe el Padre Claudio Clemente fue en esta ciudad fabricada la Nave donde se embarcó el Profeta Jonás para Ninive , y que en ella sucedió el singular prodigio de la Ballena , que havia ido á Jope , cargada de lana , lino , y grano para Jerusalén , y que bolvió con balsamo , y otros preciosos generos , trayendo por divisa en su vandera un Hercules , blason de esta Isla. Tiene en la parte Occidental esta plaza el castillo de S. Sebastian , que en creciendo el mar queda islado , y guarda la entrada de su dilatada bahía. No puede ser atacada sino por la puerta de tierra , donde están sus principales fortificaciones. Las calles son largas y hermosas , con rejas y balcones , á semejanza de las de Madrid. Tiene dos plazas , la una luego que se entra por la puerta del mar , donde está el principal Ovivac : y la Iglesia , y Hospital de San Juan de Dios , primitivo Templo en esta ciudad consagrado al verdadero Dios. La Recoba , donde se venden todos frutos ; regalos , pesca , y quanto se puede apetecer , si no excede , compete con la plaza mayor de Madrid en lo proveída. La otra plaza es la de S. Antonio : tiene Academia Real para los Guardas Marinas. El tráfico del muelle es inmenso : aqui está la casa de Contratacion y Consulado , traída de Sevilla , con un Superintendente de Marina para sus negociados : hay empleos Militares de todas clases y Ordenaciones : y para decirlo de una vez es una de las ciudades mas apreciabiles de la corona de España , como lo explican estos versos [de su difinicion:

*Fin de Europa , del Africa cuidado,*

*De*

*De America escala , de Asia memoria,  
Noble Cadiz , con fundador osado,  
Es de Doris perla , de España gloria,  
Almacén del Orbe , de Islas maravilla,  
Luz de la Bética , y honra de Sevilla.*

Fue cabeza de Marquesado , que dió el Rey D. Henrique IV. á D. Rodrigo Ponce de Leon, tercero Conde de Arcos. Adelante la incorporaron á la corona los Reyes D. Fernando y Doña Isabél año 1493.

En el año de 1596. á 1. de Junio fue saqueada por los Ingleses , llevandose ricos despojos. Intentaronlo segunda vez el dia de todos Santos año 1625. con una armada de 140. combatientes. No les fue asi en nuestros dias , pues será digna de eterna alabanza la fidelidad y amor , que no solo Cadiz , sino tambien los Reynos de Andalucía , tienen y siempre han manifestado por sus Reyes : en particular el año de 1702. A 24. de Agosto aportó la armada Inglesa á la bahia de Cadiz ; saltaron en tierra en la villa de Rota, siendo el primero el Principe de Armestad , diciendo con arrogancia : *Juré en Barcelona entrar por Cataluña á Madrid ; ahora será por Madrid á Cataluña.* Solicitó este por cartas al Gobernador de Cadiz , que lo era D. Scipion Brancacho , y aun al Marqués de Villadarias , Capitan General de la provincia ; estos las comunicaron de acuerdo á la Corte. Pasaron los Ingleses con un regimiento al Puerto de Santa Maria , donde cometieron enormes sacrilegios , siendo su principal idea ganar á Cadiz , para cuyo fin cercaron á Matagorda y demás castillos , que los sitiaron formalmente ; pero recibieron horroroso fuego de ellos , y en particular del Puntál , y de las ga-  
le-



leras de España y Francia mandadas por el Conde Hernan Nuñez. Desconfiaron los Ingleses de la empresa, no atreviéndose á penetrar la tierra que intentaron, porque el célebre soldado Marqués de Villadarias, aunque con poca gente, se valió del arte, levantando mucha polvoreda de dia con manadas de ovejas que hizo recoger, y distintos fuegos de noche, fingiendo un grande acampamento de numeroso exercito; y al mismo tiempo se acercaba quanto podia á las orillas del mar con algunos veteranos, mezclando las milicias, haciendo quanto pudo en tan calamitoso tiempo para contener á los enemigos. Esta se pudo conseguir sin penetrarlo los Ingleses, por la fidelidad del País, que no tuvieron ni un desertor de que informarse, y algunos pastores que lograron, les dixeron con arte los grandes preparativos que tenia Villadarias, esperando penetrasen la tierra. Viendo no podian conseguir nada, y que sus pilotos decian era imposible mantenerse; aunque havian forzado el puerto, que tenia una cadena; despues de grandes disputas con Armestad, que lo rehusaba, el Duque de Ormont mandó embarcar la tropa, en cuyo trance perdieron mucha gente, pues los pocos caba los que havia, entraron hasta dentro del Mar á perseguir las lanchas; y este fue el fin de acometer á Cadiz.

Ha procreado famosos hombres en letras y armas. Tambien padeció el año 1649. un riguroso mal contagioso, donde murieron mas de 124. personas.

de Cadiz, con algunas de las Puercas de Leon, que los Cardenales de España, y de Portugal, en el año de 1613, dieron a la Corona Real, dándoles

*Isla de Leon.*

**V**iente leguas de Sevilla al Medio-dia cae la celebrada Isla de Cadiz, cognominada de *Leon*, de figura de una pera. Tiene de largo tres leguas desde el puente Suazo, que la separa del Continente, hasta la punta y castillo de S. Sebastian de Cadiz. Cuentan los antiguos estaba este territorio unido con el todo, y que le dividió en la manera que hoy está una creciente terrible del mar, que la combatió, abriendo una pequeña canal ó brazo de agua, por cuyo motivo se labró el puente referido, al presente fortificado con un bastion y artilleria; por lo mas angosto de esta canal se cuentan 200. pasos de ancho, y quince brazas de profundidad. Era la Isla tan dilatada, que contaban treinta leguas de circunferencia y diez de largo: al presente tiene dos de latitud, y está muy estrecha por lo ancho. Poblaronla los compañeros de Hercules Egypcio, y la dieron el nombre de *Erythrea*. Andando siglos la habitaron los Phenicios, que atrincherando sus quarteles con fagina y terraplenes á una porcion de ella, la llamaron *Gades*, que suena en su idioma lo mismo que *Murallas de tapia*. Aquí edificaron un suntuoso Templo á Hercules, corriendo años 3000. de la Creacion del mundo en la Costa Orientál de la Isla donde corresponde hoy la pequeña de *Sancti Petri*, en la boca de la entrada de la barra, ácia el Estrecho. En él recogieron muchas riquezas. Aquí se plantaron muchas viñas. Todo su territorio se ostenta ameno jardín entre las ondas del Oceano, donde hay tambien algunas salinas. Lllamanla Isla de Leon, porque estaba unida á los estados del Marqués



de Cadiz, casa ilustrisima de los Ponces de Leon; que los Catholicos Reyes D. Fernando V. y Doña Isabel agregaron á la corona Real, dandole en recompensa quatro villas muy fértiles, contiguas al estado de Arcos, que son *Ubrique*, *Gravalema*, *Villamartin*, y *Alcalá de los Gazules*; quedandole el nombre de *Isla de Leon* por esta causa. Tiene para su defensa tres castillos que guardan el puerto, que son puntales y matagorda á cada lado; y en medio de este seno, *Fuerte-Luis*, nuevamente fabricado, todos con buena artillería, fosos, estacadas, y bien provistos: como lo experimentaron los Ingleses quando los atacaron, y dexamos referido en Cadiz. Aqui están los astilleros para la fabrica, y carenas de las armadas navales de España, con la caraca, el trocadero, y los caños, muchas caserías, y la torre de *Hercules*.

*Ciudad del Puerto de Santa Maria.*

**L**A ciudad del Puerto, cognominada de *Santa Maria*, tiene su asiento en una espaciosa y amena llanura, sobre el rio Guadalete, que rinde sus corrientes por aqui al mar Oceano, sirviendo de surgidero á las galeras y otras embarcaciones de su porte; en cuya barra tiene un castillo, que llaman *Santa Cathalina*. La ciudad es de agradable vista, porque registra la famosa bahía de Cadiz, á donde pasan sus moradores, con distancia de dos leguas de travesía, caminando al Norte, para recrearse en los deliciosos jardines y ricas huertas que tienen, con sabrosa fruta. Coge mucho pan, aceyte, vino, copiosa pesca, virtualla, y quanto se puede apetecer. Las calles son espaciosas, largas y derechas, tiradas á cordel,

con ricas casas. Hay 80. salinas, que labran cada un año 1000. cahices de blanquísima sal. Habitanla 60500. vecinos en una Parroquia Colegiata, tres Conventos de Religiosos, y dos de Monjas, con un Hospital.

○ Fundola un ilustre Capitan Griego llamado *Mnestheo*, Rey XI. de Athenas, hijo de Pitheo, insigne hombre en ordenar exercitos: este, acabada la guerra de Troya, se embarcó y aportó en España por los años de la Creacion 2803. y pasando el Estrecho Gaditano llegó aqui, donde llevado de la amenidad del sitio levantó esta ciudad, dandola su nombre y leyes para que se gobernase; á quien los de Cadiz sus confederados levantaron estatua, ofreciendole sacrificios como á Deidad, por la inteligencia que tenia en la Nautica. Pasando siglos, con la entrada de los Moros se vino á arruinar, y permaneció desierta hasta el año de 1264. que el Rey D. Alonso *el Sabio* la mandó poblar y ceñir de murallas, concediendo grandes privilegios á sus moradores. El nombre que tiene es por una Imagen de la Virgen, que se encontró abriendo los cimientos de sus muros, que usa por armas, con el Niño Jesus en los brazos, y encima un castillo entre dos torres.

○ Compró esta ciudad Alonso Perez de Guzmán á D. Benito Zacharias, Almirante del Rey D. Alonso el X. el que la dió en recompensa de singulares meritos y grandes servicios que le hizo este caballero en la toma de Algecira, con la armada de la Republica de Genova su patria. Dióla en dote el referido Alonso Perez á su hija Doña Leonor de Guzmán, quando casó con D. Luis de la Cerda, quinto Duque de Medina-Celi, y la poseyeron por esta razon sus descen-



dientes hasta el año de 1731. que el Rey Don Phelipe V. nuestro Señor, mandó incorporarla á la corona. Este D. Luis de la Cerda era el primogenito de D. Alonso de la Cerda, llamado *el Desheredado*, hijo del Principe D. Fernando (que murió en Ciudad-Real, quando iba al cerco de Eciija en la guerra con los Moros) primogenito del Rey D. Alonso X. y nieto del Santo Rey D. Fernando. Tyranizóle el Reyno su tio D. Sancho *el Bravo*, quien decia primero debia heredar él como hijo, que su sobrino, siendo nieto. Aqui reside el Capitan General de Andalucía, y costas del mar Oceano. Es mandada por un Corregidor y Regidores para lo politico. El año de 1702. no habiendo podido sacar ventaja alguna la armada Inglesa de la plaza de Cadiz, desembarcó un Regimiento aqui, como lugar abierto, donde no hallaron gente ni haberes, porque sus moradores la havian abandonado: satisficieron su codicia con los ornamentos de los Templos, y obrando sacrilegas insolencias con las Santas Imagenes. Lo pagaron bien quando se retiraron y embarcaron por Rota.

*Ciudad de Xeréz de la Frontera.*

**E**N los campos de la sangrienta batalla que dió el desgraciado D. Rodrigo, ultimo Rey de los Godos, á los Mahometanos que pasaron de Africa por el Estrecho Gaditano con 1800. infantes y 400. caballos (siendo los Christianos 300. de á pie, y 230. caballos) durando, segun varios Autores, ocho dias el porfiado combate, quedando por los Moros la victoria Domingo á 9. de Setiembre año 714. yace la ciudad de Xeréz que llaman de la Frontera, plantada en un apacible llano, dos

leguas distante del mar, y una milla del río Lethéo (en Griego *olvido*), á quien los Moros impusieron *Guadalete*; el qual riega dilatadas vegas, entrándole el río Tinto ó Azige, para fructificar sus campos, en que se coge mucho trigo, de que se siembra cada año mas de 700. fanegas, y de vino, mas de 600. pipas de 30. arrobas, que embarcan para Indias, Flandes, é Inglaterra. Asimismo aceyte, frutas, ganados, cazas, aves, grana, miel, legumbres, hortaliza, y sazónada pesca. Logra grandes dehesas, donde apacientan muchas yeguas, que crían innumerables potros y caballos de gran fama. Tiene molinos, que rentan 30. ducados, otros tantos la pesquería de Savalos.

La hermoséa su bien fabricado alcazar y magníficos edificios, suntuosos muros con quatro puertas para su trato. La habitan 90. vecinos, muchos caballeros mayorazgos, con ricos mercaderes, labradores y negociantes, divididos en ocho Parroquias, Colegiata la una de 18. Canonigos, nueve Conventos, y Casas de Religiones, cinco de Monjas, y un Hospital. Gobiernala un Corregidor, y 48. Ventiquatros, al fuero de Sevilla. Hace dos ferias cada año á 10. de Abril y 15. de Agosto. Cimentaronla Griegos año de 1324. antes de la humana Redencion, nombrandola *Xera*, interpretado *Seca*. El P. Roa quiere sea de Phenices; sería posible reedificacion, y la dixeron *Xeréz*. Con el tiempo Julio Cesar la amplificó, mudandola en *Cæsariana*, gozando preeminencias de Colonia Romana. No falta quien diga, y no con poco fundamento, que *Xeréz* fue la *Asta* que Plinio llama *Regia*, Convento de los Turdetanos, cerca de la qual fueron asesinados por Cesar todos los Capitanes de Pompeyo, que havian escapado de la funesta guerra de Munda. Dominada de Moros la bolvieron



á llamar *Xerez*. Ganóla el Rey D. Alonso *el Sabio* año 1264. siendo su Regulo Aben-Hameth, y la mandó poblar con 300. Hijos-Dalgo, dandole por armas en escudo el mar orlado de castillos y leones de España, para frontera de los Barbaros, de que le resultó este nombre. Henrique IV. la honró año de 1465. con titulo de *Muy Noble y Muy Leal*. Ha procreado varones ilustres en santidad y letras, entre ellos San Marcelo, padre de doce inclitos Martyres, celebrados en las ciudades de Leon y Sevilla.

Tocó la peste en esta ciudad año 1649. donde murieron muchas personas. No refiero lo primoroso, rico y grande de la afamada Cartuja de esta ciudad, como tan sabido, y porque para tratar del Monasterio, terminos, haciendas, ganados, rentas, y demás cosas, sería menester un dilatado discurso.

*Ciudad de San Lucar de Barrameda.*

**E**S San Lucar llamada de *Barrameda* ciudad y puerto marítimo, donde fletan y surgen embarcaciones para Indias y otras partes, y por donde se sube á Sevilla, á distancia de quince leguas, por el rio Guadalquivir, que desagua en su afamada barra, tributando todo el golpe de sus corrientes al undoso mar Oceano en su inmensa playa. Adornala un fuerte y bien fabricado castillo, sin otros dos poco distantes con artillería y guarnicion veterana. Tiene tambien un suntuoso palacio: es fertil de vino, pesquerias, inmensa copia de sal, algun pan, aceyte y verduras en 25. huertas de gran regalo y recreo.

Habitanla 68500. vecinos, nobleza, muchos hombres de trato, ricos mercaderes y negociantes. Tiene una Parroquia, nueve Conventos de Frayles,

les, dós de Monjas, y un Hospital: poniendo por armas en escudo el toro del Evangelista S. Lucas. Fundaronla Tartesios, antiguos Andaluces, en tiempo que florecia el famoso Hannibál Carthaginiés por los años del mundo 3527. y antes del Divino Redentor 434. empezando con la fabrica de un suntuoso Templo, situado en el brazo Occidental de Guadalquivir, en donde adoraron á la Diosa Venus, baxo del nombre *Lucifer*, y de aqui se llamó *Fanum Luciferi*, y le quedó *San Lucar*; y concurriendo varias gentes atraídas de la fama de este simulacro, creció en breve tiempo una numerosa poblacion.

Conquistóla de Moros el Rey D. Alonso *el Sabio*, año de 1264. que la reedificó nuevamente. Incorporóla á la Real corona el Rey Phelipe IV. año 1645. pues era antes de la casa y estado de los Duques de Medina-Sidonia.

#### *Ciudad de Medina-Sidonia.*

**E**N un preeminente cerro por naturaleza inexpugnable se ostenta la ciudad de Medina-Sidonia, abundante de pan, vino, grana, cazas, aves, frutas, algun aceyte, gran copia de ganados mayormente bacuno en muchas dehesas, con que se hace rica, proveyendo á diversas partes de Andalucía. Habitanla 11500. vecinos, antiguas y nobles familias, divididos en dos Parroquias, quatro Conventos de Frayles y uno de Monjas. Usa por armas en escudo nuestro patron Santiago, siendo lo por esto dos veces suyo. Fundaronla corriendo 3451. años del mundo, y antes de la humana Redencion 510. los Phenicios naturales de Sidón, (ducientos estadios de Tyro) estos la nombraron *Sydonia*, en memoria de su patria, interpretado del He-



Hebréo *Tierra de Pastos y Selvas*. Despues los Romanos, como consta de Medallas, la impusieron *Asido* (aunque algunos quieren que este haya sido Xeréz de la Frontera) haciendola Colonia perteneciente al Convento Hispalense, y aún se hallan marmoles y piedras con notables antigüedades. Señoreada de Moros año 715. la pobló el Capitan Muza, añadiendo la voz *Medina*, que significa ciudad; y juntandose el que tenia antes á este, resultó el que hoy tiene. Ganóla el Santo Rey D. Fernando III. año 1248. y buelta á perder fue conquistada por el Rey D. Alonso *el Sabio* en 1264. Gozó algunos siglos Silla Cathedral, siendo su primer Pastor Rufino, que asistió al segundo Concilio Sevillano año 619. Permaneció esta Diócesis hasta 1277. que el dicho D. Alonso la trasladó á Cadiz, como queda referido.

En una fortaleza de esta ciudad estuvo presa estrechamente, y despues dicen murió ayudada con hiervas año 1361. á los 25. de su edad la Reyna Doña Blanca de Borbón, esposa del Rey D. Pedro de Castilla; motivo con que causó alborotos á estos Reynos, llenando las historias de escandalos, y los siglos de lastima. Es cabeza de Ducado, cuyo titulo dió el Rey D. Juan el II. á D. Juan Alonso de Guzmán, por grandes servicios, confirmado de Henrique IV. como al presente permanece en esta Ilustrisima casa.

#### *Ciudad de Carmona.*

**E**N medio de Andalucía entre Ecija y Sevilla, en sitio fragoso y eminente se descubre la ciudad de Carmona cercada de fuertes muros, 118. torres ó cubos, con su fuerte alcazar, regando sus dilatadas y anchorosas vegas *Corbones* y

*Gua-*

*Guadaha*, ríos que tributan sus corrientes á Guadalquivir. Goza benévolas influencias, produciendo pan con exceso, vino, aceyte, cazas, aves, frutas, hortalizas y ganados. Labra gran copia de jabon: tiene 54. vecinos, caballeros y nobleza, divididos en siete Parroquias, cinco Conventos de Frayles, con otros tantos de Monjas, buenos Hospitales y devotas Ermitas. Gobiernala un Corregidor, treinta y dos Regidores y catorce Jurados. Venera por patron á S. Theodomiro hijo suyo; ilustrandola Tribunal de la Santa Cruzada.

Año de 1630. la levantó ciudad el Rey Phelipe IV. por 404. ducados de donativo con que le sirvió. Dicen unos la fundo Brigo año del mundo 2064. nombrandola *Carith Briga*. El Autor de su Historia Fr. Juan Bautista Arellano, no contento con tanta antigüedad, la atribuye á Tubal; pero es mas recibido la fundaron Griegos naturales de Arcadia; y como tenian otra, que llamaron *Carmon*, interpretado *alegría*, la nombraron á esta *Carmona*. Hay quien diga fue Dionysio Bacco, y sus compañeros, quando á Lebrija, 1324. años antes de la humana Redencion, y que por ser nieto de *Cadmo* la dixeron *Cadmona*. De entrambas puede valerse el Lector á su arbitrio, y seguir la que le haga mas fuerza. Adelante, quando las guerras de Julio Cesar y Pompeyo, estaba por Capitan de este alcazar Marco Varron (conocido tanto por Escritor, como por las armas) que seguia la parcialidad Pompeyana; pero quedó por el Cesar, á quien los ciudadanos la entregaron, con cuyo servicio hizo levantar la ciudad Municipio y Colonia.

Poseyeronla Moros 532. años, hasta 21. de Setiembre año de 1247. en que el Santo Rey D. Fernando III. la conquistó: añadió al lucero de



las armas, que tenia antiguas, orla de castillos y leones, y titulo de *Muy Noble y Muy Leal*. Despues su hijo Don Alonso *el Sabio* la amplificó y ennobleció mucho: han salido famosos hombres en letras y armas. Año 1649. tocó la peste aqui, donde murió mucha gente.

*Ciudad de Arcos.*

**S**obre una altísima peña tajada se levanta la ciudad de Arcos, llamada de la *Frontera*, que solo tiene su entrada de Oriente á Poniente, cerrando lo demás el rio Guadalete. Es hermosa de huertas y jardines con frutales, y fertilísima de pan, vino, aceyte, cazas y ganados: con habitacion de 2y. vecinos, mucha nobleza, en dos Parroquias, tres Conventos de Frayles y dos de Monjas. Usando por armas en escudo un edificio de dos arcos, y arriba un castillo orlado con letras, que dice: *Arcos de la Frontera*. Los Romanos la hicieron Colonia, imperando los Antoninos.

Ganóla de Moros el Infante D. Henrique, hijo del Santo Rey D. Fernando, año de 1254. y buelta á perder vino á ser señora suya cierta Mora de gran calidad, la qual por derecho conveniente la entregó al Rey Don Alonso *el Sabio* año 1264. Fue del Condestable Ruy Lopez de Avalos algun tiempo. Despues el Rey D. Juan el II. de Castilla la dió al Almirante D. Alonso Henriquez; ha viendola este trocado por Palenzuela, hizo el Rey merced de ella con titulo de Condado á D. Pedro Ponce de Leon: los Reyes Catholicos de Duque á D. Rodrigo Ponce, descendiente del dicho, en donde permanece, siendo esta casa una de las mas ilustres y esclarecidas de España.

*Ciudad de San Lucar la Mayor.*

**E**Stá puesta la ciudad de San Lucar, cognominada *la Mayor*, en un vistoso llano llamado *Ajarrafe*, riveras de Guadiamar, donde muchos mayorazgos de Sevilla tienen heredades y casas de recreacion. Es fertilisima de pan, vino, y sobre todo aceyte, cazas, aves y ganados. Habitanla 800. vecinos en tres Parroquias. Usa las armas de sus dueños, en escudo azul dos calderas jaqueladas de oro y sangre, en los angulos dos armiños negros, campo de plata, y á la orla castillos y leones.

Levantóla ciudad el Rey D. Phelipe IV. año 1639. Su nombre segun escrituras antiguas fue *Solucar*, y los Moros quando la dominaron la añadieron *de Alpechin*, interpretado *Aguaza exprimida de Aceytunas*. Gonóla el Santo Rey Don Fernando año 1248. Es cabeza de Ducado, cuyo titulo dió el Rey D. Phelipe IV. á D. Gaspar de Guzmán, tercero Conde de Olivares su gran privado.

*Ciudad de Moguer.*

**N**O lexos del Oceano está situada la ciudad de Moguer en las riberas de *Azige*, rio llamado *Tinto*, que nace de una fuente en Sierra-Morena, de amarilla agua, convirtiendo en piedra las arenas por donde camina, abrasando tambien las hiervas y raíces de los arboles que alcanza; sin criar pesca, ni otra cosa viva. Solo aprovecha á los bueyes quando enferman de lombrices. Es abundante de todos frutos y cosechas, miel, sal y cazas. Tiene 700. vecinos en una Parroquia de 153. Capellanias, un Convento de Franciscos y otro de Monjas de la misma Orden. Hace por armas las



de sus dueños los Marqueses de Villanueva de Barca-Rota ó del Fresno, que son en escudo quince escaques de oro y azul, orlado de castillos y leones. Levantóla ciudad el Rey D. Phelipe IV. año 1642. Fundaronla Phenicios ó antiguos Turdulos, que es mas cierto, nombrandola *Olitingi* ú *Olintigi*, que Plinio coloca junto á Menova ( Oriental á Malaga ) hasta que dominada de Moros la pusieron *Moguer*.

### *Ciudad de Ecija.*

**E**N lo baxo de una apacible llanura, en las riberas del río Genil, que guarnecido de copados arboles y sabrosa pesca, tributa sus corrientes á Guadalquivir, yace la ciudad de Ecija con deleytables jardines, fuertes muros, y nueve puertas. Hacela fertil mucha cantidad de trigo, pues consta que el año de 1577. importó el diezmo 46y858. fanegas, y de vino comunmente 20y. arrobas, 80y. de famoso aceyte en seis leguas de olivares, que tiene con 500. vigas, ocupando 2y. hombres asalariados, cuya paga importa 20y. ducados: todo genero de frutas y semillas, seda, ganados, cazas, aves y grana: 300. huertas, y singularmente en nuestra peninsula produce algodón, que siembra por Abril y Mayo, y coge 320. arrobas. Cria famosissimos caballos. Es una de las ciudades mas regaladas y ricas de estos Reynos: habitada de 8y. vecinos, muchos caballeros, divididos en seis Parroquias, diez Conventos de Frayles, seis de Monjas, cinco Hospitales y nueve Ermitas. Gobiernala un Corregidor, 24. Regidores, y 25. Jurados. Ostenta en sus armas en escudo un Sol, orlado de las propheticas letras de Isaias, cap. 19. *Una sola será llamada ciudad del Sol;* en

cuya explicacion dicen varias cosas nuestros escritores.

Hizola ciudad el Rey D. Henrique III. en 31. de Marzo de 1402. Su fundacion se refiere á Gargoris, Rey de España, años del mundo 2811. nombrandola *Astigi*, interpretado *Poblacion cerrada de tapias*, ó *Ciudad fertil*. Otros la dán al Capitan *Astyr*, referido en Astorga; atribuyendola tambien á los Almunides Griegos: despues la aumentaron mucho nuestros Celtibéros antiguos. Fue Colonia de Romanos, que la reedificaron: honróla Octaviano Augusto, quando vino á España, con renombre de *Augusta*, haciendola Convento Juridico, el quarto de la Betica, que era como Chancillería. En Inscripciones se llama *Colonia Augusta Firma*. El nombre presente es de los Moros, que quieren decir ellos *Sartenes*. Conquistóla el Santo Rey D. Fernando año 1240. despues Don Alonso el *Sabio* la concedió los fueros de Cordova, y que no pueda desmembrarse de la corona. Tiene feria franca en Mayo. Son sus patronos los Santos Hermanos Fulgencio y Florentina, sus naturales. Predicó en ella la Fé S. Pablo, y despues de él San Crispino Martyr, quedando por su primer Prelado: permaneció Pastor en la Cathedral que tenia, hasta la venida de los Saracenos, que salió con los ciudadanos en los exercitos del Rey D. Rodrigo, y los restantes fenecieron quando Tarif los tuvo cercados, el que la tomó, aunque la defendieron con sobrado valor.

Ha procreado grandes hombres en letras y armas, particularmente al Divino Hierothéo, discipulo de S. Pablo, primer Obispo de Segovia, y á otros muchos de grandes y esclarecidas hazañas. Murieron de peste en esta ciudad 148. personas año 1650.

Ciu-



*Ciudad de Lucena.*

**P**OR mas que remonte y engolfe la pluma en publicar grandezas de la bella ciudad de Lucena , quedará corta la descripcion , limitado el ingenio , y tosca su pintura , quando lisongeando á Bacco diga se le cogen 600y. arrobas de olo-roso vino , 350y. de liquido aceyte á Minerva; y á Ceres el sin numero de los rubicundos granos : pleyteando estos sobre quien se lleva el triumpho de sus numerosas cosechas ; quedando á la vista mucha fruta , cazas , aves , ganados , y regalada hortaliza. Tiene 5y. vecinos , muchos caballeros , dos Parroquias , quatro Conventos de Frayles , otros tantos de Monjas , y catorce Ermitas. Hizola ciudad Phelipe III. Gobiernala un Corregidor , ocho regidores y seis Jurados. Poblaronla los Hebréos , que traxo á España Nabuco-donosor año 590. y fabricaron suntuosa Synagoga y Universidad de letras. El nombre se ignora , hasta que los Romanos la pusieron *Luceria*, por algun Templo de la Diosa Venus , á quien adoraban debaxo de la Estrella Lucero , armas y divisa que usa de oro en campo azul , y abaxo de una parte un castillo sobre verde , que significa la ciudad ; y de la otra una Imagen de S. Jorge , á causa de que en su día 23. de Abril año 1483. prendió cerca de aqui en campal batalla D. Diego Fernandez de Cordova , primer Marqués de Comares , al Rey Chico de Granada , que traxo á esta fortaleza : en cuya casa permanece.

Ganóla de Moros el Santo Rey D. Fernando año 1240. Ha procreado varones insignes en armas y letras , particularmente el B. P. Fr. Severo de Tovar , fundador de los Capuchinos en los Reynos

nos de Castilla , de quien es urna y deposito su Religioso Convento de Antequera , donde falleció con gran fama de santidad.

*Ciudad de Ubeda.*

CON fuertes y torreados muros , hermoſeada de vistoso alcazar , se descubre en un cerro la ciudad de Ubeda , fertilisima de pan , vino , aceyte , ganados , cazas , aves , frutas , especialmente higos y pasas , con seis salinas copiosas en su distrito , de donde salen al año 11600. fanegas. Tiene 411. vecinos , muchos caballeros y nobleza , divididos en once Parroquias , una Colegial de quatro Dignidades , ocho Canongias , doce Conventos de Frayles y Monjas , y cinco Hospitales ; con asistencia de un Vicario para causas Eclesiasticas.

Sobre su fundacion dice Juliano , Archipreste de Santa Justa , ser la antigua *Vetula* , lo que muchos con gran fundamento siguen. Argote de Molina quiere fuese poblacion de Romanos , nombrada *Ubeta* , por estar cercana al rio Betis ( y si valen congeturas se puede atribuir tambien al Rey Idubeda año de 1590. imponiendola su nombre en el sitio antiguo , dicho *Ubeda la Vieja* , de donde la trasladaron los Moros y la dixeron *Ebdete*.) Gánola el Rey D. Alonso IX. de Castilla año 1212. quando la milagrosa batalla de las *Navas de Tolosa* , hallando en ella 7011. Moros , que temerosos se havian acogido á aquella comarca.

Buelta á perder la restauró el Santo Rey Fernando III. año de 1234. dia del glorioso S. Miguel Arcangel , y le concedió por armas la imagen del bendito Angel , y Henrique IV. le añadió en campo encarnado una corona dorada , y á la orla doce leones roxos sobre plata. D. Sancho IV. los hi-



hizo libres de portazgos y montazgo en todos sus Reynos, excepto Toledo, Sevilla y Murcia, por el servicio que le hicieron de levantar las murallas á su costa.

*Ciudad de Baeza.*

**P**uesta en alto, con un vallecillo que divide dos pequeños cerros, distante de Guadalquivir una legua y otra de Ubeda, está la ciudad de Baeza con fuertes y torreados muros, abundante de pan con los demas frutos y salinas que la antecedente. Tiene los mejores paños cochinillas de Europa, y labra brillantes tafetanes. Habitanla 59. vecinos y mucha nobleza divididos en doce Parroquias, entrando la Cathedral, con una Dignidad que es la del Chantre, dos Canonigos y nueve Racioneros, y una Colegiata de quatro Dignidades y ocho Canonicatos: diez Conventos de Frayles, seis de Monjas, siete Hospitales, y Vicario como en Ubeda. Tiene por armas desde su ultima conquista en sangriento escudo una puerta azul con dos llaves entre dos torres todo plateado, arriba una Cruz blanca como la de Caravaca, aparecida milagrosamente en su expugnacion, timbrada de corona.

Ilustrala Universidad de letras instituida año de 1533. confirmada y aumentada en 1559. Fundó esta Republica el Rey Beto de España años del mundo 2151. y antes del Divino Nacimiento 1810. en donde colocó celeberrima Academia, segun queda referido en la *Descripcion de la Generalidad de España*. Despues Griegos Phocenses naturales de Beocia la poblaron segunda vez años 327. antes de nuestra Redencion, en cuya ocasion la llamaron *Beacia*. Argote de Molina la atribuye á Roma-

manos , escribiendo *Beatzia* , que suena *Bienaventurada* ; pero debese entender fue tercera reedificación.

Ensacharonla Moros , y constituyeron en ella cabeza de Reyno , nombrandola *Baeza*. Ganóla el Emperador de España Don Alonso VIII. año de 1146. y la concedió grandes privilegios , que añadió tambien su nieto D. Alonso IX. Haviendose buuelto á perder la conquistó el Santo Rey Don Fernando dia del Apostol S. Andrés año 1227. restaurando su antigua Silla Obispal , poniendo por su primer Prelado á Fr. Domingo , de la Orden de Predicadores , á quien sucedió D. Pedro ; y en su tiempo fue trasladada en el de 1249. á Jaén ( como allí se dixo ) con autoridad del Papa Inocencio IV. quedando la tercia parte de Prebendados en esta , y hermanadas de forma , que las dos hiciesen un cuerpo , y en ella tienen los Obispos palacio. Su primer Pastor en lo antiguo se halla á Rogato , despues de mudada aqui de la ciudad de *Castula* , años 675. que se destruyó.

#### *Ciudad de Andujar.*

**I**Mitando la planta de Sevilla en las margenes de Guadalquivir en alegre llano , yace la ciudad de Andujar , con hermosa puente , cercada de buenos edificios , fuerte castillo y alegres salidas ; abundantissima de pan , vino , y sobre todo de innumerable cantidad de famoso aceyte , con monstruosos olivares espesos en mas de ocho leguas de su redondéz. Tiene pesca , miel , seda , frutas , huertas , aves , caza Real de javalies , corzos , venados , y cria de ganados. Habitanla 6y. vecinos y muchos caballeros mayorazgos divididos en cinco Parroquias , seis Conventos de Frayles , tres de Mon-



jas, y dos Hospitales ; y para lo Eclesiastico un Vicario. Usa por armas en escudo azul la puente de color de plata con tres arcos abaxo , un pez y dos llaves de oro : despues le acrecentó el Rey D. Henrique el IV. quando la levantó ciudad año de 1467. un castillo y una aguilá.

Fundaronla Turdulos. Se llamó *Illiturgi*, *Illurgis* y *Illurgia*. Amplificaronla Romanos , y la nombraron *Forum Iulium*, Plaza de Julio , y era Chancillería Cordubense. Ganó celebridad año 199. antes de la humana Redencion , pues siendo de la parcialidad Romana la cercaron los Carthagineses apretadamente con tres exercitos de 60. combatientes acaudillados por Asdrubal ; pero salió victoriosa auxiliados sus ciudadanos de los Scipiones y 160. soldados , quedando muertos 200. enemigos , 30. presos , y 50. vanderas. Pero Scipion Africano la tomó ultimamente , como refiere Tito Livio lib. 28. de su Historia. Los Saracenos no pudiendo pronunciar el primitivo *Illiturgis*, le corrompieron en *Andujar*. Conquistóla el Santo Rey D. Fernando III. año 1224. Aquí predicó la Fé San Euphrasio , discipulo de Santiago , donde fue martyrizado año 47. Reynando D. Juan I. de Castilla dió este pueblo á D. Leon V. Rey de Armenia , año de 1383. y le gozó hasta que murió en el de 1391. que bolvió á la corona Real.

#### *Ciudad de Alcalá la Real.*

**Y** Ace entre encumbradas sierras y un collado con vistosa planta la ciudad de Alcalá cognominada *la Real*, en un delicioso alto , á la parte Meridional , tres leguas de la Raya del Reyno de Granada , que la descubre , y ocho de Andujar, ceñida de fuertes muros y torres : abundantissima

de pan , vino , aceyte , cazas , ganados , con bellos pastos , gran trato y labor de famosos tafetanes. Habitanla 4y. vecinos , divididos en dos Parroquias , la una Abadía de 15y. ducados , Colegiata , que fundó D. Gil Alvarez de Albornóz Arzobispo de Toledo , despues de haverla conquistado el Rey D. Alonso XII. Tiene quatro Conventos de Frayles y dos de Monjas. Usa por armas en escudo una llave , orlado con castillos y leones , y al timbre corona. Fundaronla antiguos Turdulos , Mellesos y Gerisenos , años del mundo 3411. y antes de la humana Redencion 550. ignorandose su primitivo nombre , hasta que nominandola Saracenos la pusieron *Alcalá de Benzayde* , de cierto Moro así llamado.

Corriendo varias fortunas con guerras , fue últimamente ganada por el Rey Don Alonso XII. Domingo 26. de Agosto año 1341. mandandola poblar nuevamente de Christianos; y derogando su apellido , tomó el permanente de *Real* por el dicho Rey que la ganó.

Esta ciudad , aunque se incluye dentro de los terminos del Reyno de Jaén , haviendo registrado varias demarcaciones ( por no referir sobre esto nada el Autor que por general sigo , Rodrigo Mendez de Silva ) hallo que muchos la ponen en el Reyno de Granada , siendo legitimamente del de Jaén , conforme la tabla y delineacion geographica del Doctor Gaspar Salcedo de Aguirre , á quien sigue Juan Blaeu , famoso Cosmographo : cuyas opiniones dán motivo á que sea esta ciudad de las que llaman de Behetría , lo mismo que independiente de otra Metropoli , ó cabeza de Reyno , con facultad de agregarse al partido y amparo de la que mejor le parezca. Así lo declaró la diction *Behetría* en las Leyes de la Partida,



L. 3. tit. 25. P. IV. con estas palabras: *E. Behetría tanto quiere decir como eredamiento, que es suyo, quito de aquel que vive en él, é puede recibir por Señor á quien quisiere, que mejor le haga.* Con mayor claridad lo explica Estevan de Garibay, lib. 14. cap. 27. Dice: *En las quales Cortes, en las demás cosas se trata de querer deshacer las Behetrías, que eran algunos pueblos de los Reynos, que por uso antiguo podian tomar por señor y protector al caballero de qualquier linage y solar que quisieren.* En esta conformidad es reputada Alcalá la Real, comprehendida en el Arzobispado de Granada. Es mandada por un Corregidor; tiene Alcalde Mayor y Regidores. Logra bellas aguas, regaladas huertas, muchas arboledas, y es abastecida de todos frutos.

*Convento de S. Juan de los Rios en Cordova*

*Convento de S. Juan de los Rios en Cordova*

*Convento de S. Juan de los Rios en Cordova*

**E**N amenos valles y fertilisima campiña, seis leguas de Cordova, está la ciudad de Montilla con habitacion de 6y. vecinos, muchos caballeros mayorazgos, entre los quales hay el de los apellidos de Barrionuevos, Cordovas, Villegas y otros. Tiene tres Parroquias, que son la Vera-Cruz, la Victoria y S. Miguel: quatro Conventos, uno de Monjas y los tres restantes de Frayles Franciscos, Agustinos y S. Juan de Dios: seis Ermitas y un Hospital. Es abundantisima de pan, aceyte y vino tan famoso, que compite con el de Lucena, que dista quatro leguas: por lo regular cogen 200y. arrobas al año. Es cabeza de Marquesado, unida al de Priego de los Duques de Feria descendientes de D. Alonso de Aguilar, insigne heroe, de los mas famosos de su tiempo: tienen alli palacio.

Su fundacion es moderna, derivada de una an-

tigua fortaleza llamada *Montaula*, y despues se vulgarizó *Montilla*. Usa las armas de sus dueños los Cordovas y Aguilares. Hizola ciudad el Rey Phelipe III. á pedimento de su Marqués D. Pedro de Cordova. Pone Corregidor el Duque de Medina-Celi, de quien es al presente.

*Ciudad de Bujalance.*

**L**A ciudad de Bujalance está en una campiña diez leguas de Cordova en un alto con 30. vecinos. Es abundante de pan, vino y aceyte. Su Corregidor es Togado, y proveese por la Camara de Castilla, como todos los Realengos. Tiene una Parroquia, quatro Conventos de Frayles y Monjas, un Hospital y cinco Ermitas. Sus diezmos se ponen en Cordova, por lo regular 7000. fanegas de trigo, y de aceyte en 5000. arrobas. Labran en una rica fabrica un buen paño de Somonte. Hizola merced de Ciudad Phelipe III. por un servicio que dió de maravedis.

*Ciudad de Gibraltar.*

**E**Ntre los titulos de los Monarcas de España no son de menos estimacion los Reynos antiguos y de singular memoria de Gibraltar y Algeciras, cuyo origen fue quando el celebrado Hercules, llamado con mayor propiedad *Heraclius*, como tambien *Oron Lybio*, invicto domador de fieras, vino á España por la noticia de sus riquezas, como cuenta Estrabon: puso y asentó las dos columnas de bronce de ocho codos en alto, gravando en ellas el arrogante mote *NON PLUS ULTRA* por ultimo fin de sus trabajos y largo viaje, en los dos montes Abyla en Africa y Calpe en



en España , con distancia de quatro leguas , que dividen las sobervias corrientes del Estrecho , conocido antes con el nombre de *Herculeo* , por donde se comunican los mares Oceano y Mediterraneo , y porque son altisimos los referidos montes , de modo , que se descubren de muchas leguas de distancia en semejanza de columnas , las llamaron de Hercules. Pero Estrabon dice , que estas columnas estaban en Cadiz dentro del Templo , y en ellas escrito el gasto. Philostrato refiere , que eran de oro y plata mezclados. En lo alto del monte Calpe ó punta de Europa yace la ciudad de Gibraltar , que dá el nombre al mencionado Estrecho , en la parte Austral , ofreciendo seguro puerto para las embarcaciones , y ciñendola fuertes murallas : es plaza de armas capital ; tiene dos puertas , la de tierra y la de mar. Estaba habitada de 19200. vecinos antes que se perdiera , con una Parroquia , tres Conventos , uno de Monjas y dos Hospitales.

Es abundantisima de sabrosa pesca. La han hecho los Ingleses puerto franco. Cimentóla Hercules Thebano año 1222. antes de la Encarnacion del Hijo de Dios : y segun otros 1248. Tuvo principio de un castillo que labró en la parte Occidental del monte referido , y á su abrigo algunas chozas , que llamaron de su nombre *Heraclia* , donde despues fabricaban los Romanos naves para sus armadas.

Entrando los Arabes años 714. desembarcando aqui , la nombraron *Gibel Tarif* , interpretado *Monte de Tarif* , en memoria del Capitan que los acaudillaba , de que le quedó el permanente nombre , vulgarizado *Gibraltar*. Estuvo en el dominio de los Saracenos hasta el de 1309. que el Rey D. Fernando IV. la ganó. Se cuenta , que de aqui

salió un Moro viejo y le dixo al Rey D. Fernando, quando la tomó: *Qué desdicha me persigue? tu bisavuelo me echó de Sevilla, de Xerez me sacó tu avuelo, de Tarifa tu padre, y tu de aqui: ahora me paso á Africa para dar descanso á mi vejez.* Buelta á perder, la restauró Henrique IV. el de 1462. por el esfuerzo de D. Alonso de Guzmán, primer Duque de Medina-Sidonia; cuyo Rey tomó titulo de ella, como lo han continuado los demás Reyes, con singular gloria y honor de esta ciudad. En el año de 1540. amanecieron sobre ella 24. Turcos, acaudillados de Hali-Hameth, General de la mar, y Caramane de tierra, por orden de Hacen-Hagá, Bey de Argél, y por sorpresa en quatro horas la saquearon, perdiendo solo 70. hombres; pero les duró poco el contento, pues viniendo de Sicilia D. Bernardino de Mendoza con catorce naos, y sabidor del atrevimiento de los barbaros, les esperó en el Peñon de Velez de la Gomera, y desvaratandolos, quedaron la mayor parte cautivos ó muertos. Pone por armas en sangriento escudo un castillo dorado, de cuya puerta pende una llave, por serlo de la Española Monarquía.

En el año 1704. la atacaron los Ingleses con 44. hombres, que desembarcó la armada del Almirante Rook, y Kalemberg Holandés con la suya, hicieron un cordon en linea con veinte naves; y el dia 3. de Agosto, en el espacio de seis horas dispararon 204. cañonazos: y al estruendo del artificioso fuego cien marineros con algunas chalupas aportaron al muelle nuevo y se apoderaron de él, y de un fortin, que estaba entre la plaza y el muelle, á tiempo que el Principe Jorge de Armestad la atacó por tierra. Con la estrañeza de verse su Gobernador D. Diego de Salinas circun-



cundado por tantas partes , y sin mas guarnición que ochenta hombres para defenderla , se rindió con honradas capitulaciones el dia 7. Salieron , no solo la guarnición , sino los mas de los vecinos á las villas de la cercanía. Luego que los enemigos se apoderaron de esta plaza , plantaron en la muralla el estandarte Imperial ; pero el Almirante Inglés , que hacia el principal papel en todo , llevó á mal esta accion , que era por influxo de Armestad , y mandó quitar el referido estandarte , y enarboló el de la Reyna Ana , en cuyo nombre dixo tomaba la posesion. Asi se perdió Gibraltar , y fue la primera piedra que se desprendió de la rica joya de esta Monarquía en la guerra del principio de este siglo , tan importante para dominar el Estrecho.

Se han puesto dos asedios á esta plaza para recuperarla , uno el año de 1705. atacandola el Marqués de Villadarias en 21. de Octubre , no con mucha gente para una empresa tan ardua ; pero escogida y con esclarecidos Generales , como fueron el Conde de Aguilar , el Duque de Osuna , el Conde de Pinto y el Marqués de Aytona. Estuvo casi tomada por una senda , que introduxo poca gente cierto pastor en el monte , pero se desgració la empresa. El dia 2. de Mayo llegó el Mariscal de Tesé con orden de levantar el sitio que defendió y la plaza el Principe de Armestad con 50. Ingleses , bien proveídos. El de 1726. el Conde de las Torres repitió otro por el mes de Marzo , y cesó el dia 24. de Junio por orden de su Magestad. Los Ingleses por esto la han fortificado invenciblemente , de modo que es inexpugnable entre todas las del orbe. Siempre fueron separadas Gibraltar y Algeciras de los terminos de otros Reynos de nuestro continente , motivo porque los

Re-

Reyes de España usan de este título, no obstante que hoy se reputan por Reyno de Sevilla.

Es muy celebrado el Estrecho yá mencionado, que separa la Europa de Africa, corriendo por él las aguas del Oceano y Mediterraneo por un canal tan profundo que no se le encuentra fondo, y con muy extraordinario impetu y furiosa corriente, en mas de diez leguas que tiene de largo, desde el monte Calpe ó Gibraltar hasta Cabo Trafalgar, por la parte de España, donde están las Algeciras y Tarifa; y por la costa de Africa, desde Ceuta ó monte Abyla hasta Cabo Espartél están Alcazar y Tanger. El monte Calpe y punta de Europa es hermoso, y casi todo el año verde, en forma de península, á la parte mas Oriental del Estrecho, donde está Gibraltar. El de Abyla es mas conocido por Sierra de las Monas, por las muchas que cria en su aspera é intrincada cumbre. Estos montes se encuentran en las historias antiguas con los nombres de *Briareo*, y *Saturno*; y sientan no pocos Autores, que *Calpe* y *Abyla* son impuestos de los Hebréos, explicando aquel *division* y este *termino*. Pero Avieno dice que *Abyla* en Phenicio significa *monte alto*, y *Calpe* una especie de *vaso concavo*. Le llamaron despues Estrecho *Gaditano*, por la cercanía de Gadir ó Cadiz; y ultimamente Gibraltar, por la razon yá referida.

*Ciudad de Algeciras.*

**E**N las orillas del seno de la Bahía de Gibraltar, ácia el Poniente, á distancia de dos leguas de ésta y una de S. Roque está la ciudad de Algeciras, llamada asi por dos ciudades antiguas, que estuvieron en el sitio donde permanece fundada está: la primera y mas antigua es la que Pro-



lemeo llamó *Mellaria* ( por cuyo motivo se dixo  
 el rio que corre junto á ella *de la Miel* ) que las  
 dividia : fue una de las mejores y mas grandes ciu-  
 dades de España , como lo declaran algunos vastos  
 vestigios , que aún permanecen ; y por eso Mora-  
 les y otros quieren que esta sea la celebrada *Car-  
 teia* , puerto marítimo muy seguro , y no *Tarifa* ,  
 de quien hablaremos despues. La otra es moder-  
 na fundada por D. Fernando el *Catholico*. Quan-  
 do la invasion de los Moros , fue esta de las pri-  
 meras que dominaron , y la llamaron *Algecira* , en-  
 grandeciendola con muchas torres y edificios , don-  
 de tuvieron mucho comercio , por estar cerca al  
 paso de Africa. El Rey D. Alonso XI. que se  
 hallaba deseoso de conquistar esta ciudad ( lo que  
 havia intentado tambien D. Fernando el IV. quan-  
 do ganó á Gibraltar , y no lo consiguió , por sus  
 fuertes murallas , y estar bien apercebida ) despues  
 de haver ganado á Alcalá la Real , á 3. de Junio  
 año de 1342. puso apretado sitio , que duró 22.  
 meses , padeciendo su campo muchos trabajos , llo-  
 viendo tres meses continuados , á que se añadió  
 la desgracia de prenderse fuego á los almacenes,  
 donde se quemaron los viveres , por lo que llegó  
 á tanto la escasez de ellos , que murieron de ham-  
 bre algunos soldados. La ciudad padecia aún mas  
 falta de mantenimientos. Salió de ella un Moro,  
 como desesperado , llegó al campo , fingiendo que-  
 ria hablar al Rey , para descubrirle por donde po-  
 dria asaltar la fortaleza ; los criados del Rey , an-  
 tes de entrarle á la audiencia , le registraron ; tur-  
 bóse el Moro , y le hallaron un cuchillo oculto ;  
 fue preso y atormentado : confesó , dexaba dicho á  
 los suyos venia á hacer un hecho famoso en ma-  
 tar al Rey , para librarlos de tantas calamidades y  
 penoso cerco. Fue luego desquartizado , y la ciu-  
 dad

dad entregada á 26. de Marzo, entrando el Rey con solemne procesion. El siguiente dia Domingo de Ramos se bendixo la Iglesia, consagrando-la á Santa Maria de las Palmas por esta celebridad, año de 1344. Permaneció hasta en tiempo del Rey D. Pedro, que por las rebueltas crueles con su hermano D. Henrique, el Rey de Granada valiendose de la ocasion, vino con gran pujanza de Moros, la tomó, y llevandose muchos cautivos y riquezas, la dexo asolada, para que los Christianos no la habitasen. Quedó asi destruída hasta el año de 1719. que con motivo de hacer quartel general aquí un exercito de 250. hombres para la expedicion de Africa á la plaza de Ceuta, acudieron muchos vivanderos y mercaderes á vender generos á la tropa, haciendo barracas, casas y otras obras; con cuyo motivo mandó el Monarca D. Phelipe V. se poblase, concediendo á sus moradores quedasen libres de tributos por diez años; y cumplidos estos, se les reiteró la gracia por otros tantos. Permanece hoy con 600. vecinos en una Parroquia, y un Convento de Religiosos Mercenarios. Hay muchos mercaderes, y está abastecida de todos frutos y trato de pescadores. Es mandada por Corregidor, Regidores y Jurados. Hace por armas las de Castilla, el escudo timbrado de corona. A tiro de fusil está la Isla de las Palomas, fortificada con artillería. Sus campos son fructíferos, con grandes dehesas y mucho ganado bacuno. Luego que se sale de la Bahía, se encuentra el Estrecho de Gibraltar.

Algunos leguas distante de Gibraltar está la ciudad de Tánger, dentro del estrecho, inclinada á Occidente, con muchas puertas y buen comercio: fertil de miel, cera, y otros frutos, y especialmente mucho ganado vacuno.



*Ciudad de San Roque.*

**E**N la eminencia de un monte , á distancia de una legua de la plaza de Gibraltar , está situada la moderna ciudad de San Roque , que tuvo su primitivo origen de una pequeña Ermita de este Santo que havia en este sitio , para decir Misa á diferentes labradores y gentes de alquerías de algunas haciendas de los vecinos de Gibraltar ; y quando se perdió esta año de 1704. se albergaron en ella los Regidores con algunas familias , que no quisieron quedarse en la plaza , como alli dexamos referido, aumentando con este motivo cada dia mas , el año de 1720. fue declarada ciudad. Tendrá al presente 200. vecinos y alguna tropa veterana. Reside en ella un Comandante General para el campo : tiene su Corregidor de letras para lo politico , y el Cabildo , y Regidores referidos de Gibraltar , una Iglesia Parroquial , asistida de Vicario y Cura , dos Tenientes , y demás Eclesiasticos para su culto , que nombra el Obispo de Cadiz , á quien se ha agregado. Es abundante de pan , vino , legumbres , caza y pescado ; y sobre todo de mucho ganado bacuno. El temperamento no es el mas sano , antes propenso á tercianas. Pone por armas las referidas de Gibraltar y San Roque titular suyo , y al timbre una corona.

*Ciudad de Tarifa.*

**C**Inco leguas distante de Gibraltar está la ciudad de Tarifa , dentro del Estrecho , inclinada á Occidente , con fuertes muros , dos puertas y buen castillo ; fertil de miel , pan , vino , cazas , pescados , y especialmente mucho ganado bacuno

por sus espaciosas dehesas y buenos pastos. Tiene 800. vecinos y nobleza divididos en quatro Parroquias , y un Convento de Trinitarios. Son sus armas en escudo un castillo sobre agua , en la ventana una llave , por serlo de España , otras dos á los lados , con estas letras : *Sed fuertes en la guerra*. Fundóla nuestro antiguo Rey Tago años del mundo 2128. y antes de la humana Redencion 1833. llamandola *Carteia* (si esta no es Algecira, como alli insinuamos) despues *Tartessus* , por quien esta provincia se llamó el *Tharses* de las Divinas Letras , adonde , asi como á Ophir , embiaba el Rey Salomon para traer naves cargadas de oro y plata ; pues afirman Estrabon y Aristoteles , que esta region abundaba de estos metales. Es celebrada en las antiguas historias , por haver vencido y muerto en ella el famoso Osiris Egypcio año 1759. antes del Divino Nacimiento , al Rey Geryon , siendo la primera batalla que hubo en España.

Despues la amplificó su hijo Hercules , á quien algunos atribuyen su origen. Surgiendo aqui los Phenicios recogieron tanta cantidad de oro y plata producida de la tierra , como en Cadiz , que les obligó , para llevar mas cantidad , labrar vasijas y aparatos navales , siendo hasta las anclas de estos preciosos metales. Fue Corte de *Arganthonio*, principe de Tartesios Andaluces , que empezó á florecer años 622. viviendo este , segun varias opiniones , 250. ó 120. años. Adelante la poblaron Phocenses Griegos , años 330. corriendo tiempos los Romanos la hicieron Colonia Latina de *Liber-tinos* , siendo la primera que tuvieron estos en España , aunque hay quien pone antes á Cordova y tambien á Italica.

Los Moros quando aportaron á ella la dieron el nombre de su Capitan *Tarif*, donde se embar-



caron año de 716. él y Muza para llevar el oro, plata y pedreria preciosa, que sacaron de España, junto con 300. esclavos entre hombres y mugeres principales, para pasar á Africa. Conquistóla el Rey D. Sancho IV. á 21. de Setiembre año 1292. dando la Tenencia de esta fortaleza á Don Alonso Perez de Guzmán. Dos despues combatiendola el Infante D. Juan, hijo del Rey Don Alonso *el Sabio* con gran exercito de Moros contra el Rey su hermano; y no pudiendola rendir á fuerza de armas, teniendo en poder suyo á D. Pedro Alonso de Guzmán, mozo de nueve años, hijo primogenito de este valeroso Alcayde y de su muger Doña Maria Alonso Coronel, amenazandole, si no la entregaba, havia de hacer en el joven sangrienta venganza, arrojò el padre desde la muralla un cuchillo para el sacrificio; y viendo la firmeza, fé y lealtad de tan esclarecido caballero, degolló al tierno infante: y sabiendo el Rey su constancia, le aclamó por Abraham segundo; y de alli adelante le apellidó *Guzmán el Bueno*, de quien descenden los Duques de Medina-Sidonia, Condes de Olivares y otras ilustres casas.

Cerca de aqui lograron los fieles la célebre victoria llamada de *los Moros de Benamarin* ó del *Salado*, por el rio de este nombre, en 30. de Octubre de 1340. reynando D. Alonso XI. de Castilla, que se halló en ella, y el Rey de Portugal Alonso IV. donde murieron 2000. Moros y muchos prisioneros, la mas gloriosa de las de España, que quedó rica con el despojo. Fue esta ciudad cabeza de Marquesado, merced concedida por el Rey Fernando V. á Don Fadrique Henriquez de Rivera, quinto Conde de los Morales, que anduvo en la casa de Alcalá, despues incorporado á los Duques de Medina-Celi; hoy en la co-

rona Real. Es mandada por Gobernador Militar, Regidores y Jurados.

*Ciudad de Ayamonte*

**E**N los confines del Algarbe sobre aspero y montuoso sitio, por donde Guadiana tributa sus cristalinas corrientes en el Oceano, se descubre la ciudad de Ayamonte, villa en otro tiempo. Es abundante de pesca, razonable cosecha de pan y demás frutos; con 11500. vecinos, un castillo que la domina con Gobernador de armas, que hace frontera á Castro-Marin, plaza fuerte de Portugal, que las divide el dicho rio. Tiene dos Parroquias y un Convento de Franciscos. Usa por armas las de sus dueños, en escudo partido á mano derecha las dos calderas jaqueladas de oro y sangre, con tres cuellos de sierpes en campo azul, orlado de castillos y leones, que son las de los Guzmanes: en la otra mitad las de los Zuñigas, vanda negra en campo de plata y una cadena de oro. Su fundacion parece de Tyrios y Phenicios, en una de las dos veces que vinieron á España. Quieren otros, que la nombraron *Tyro*, por constante tradicion. Tambien de *Cynetis*, moradores en estas Costas, de que hace mencion Festo Rufo Avieno, con otras opiniones que dexamos. Conquistóla de Moros el Rey D. Sancho II. de Portugal año 1240. dandola á D. Payo Perez Correa, Comendador de Alcazar-Dosal para la Orden de Santiago de aquel Reyno, por haver ayudado á su conquista. Bolviendo á poder de los barbaros, la restauró el Rey D. Alonso XII. de Castilla año 1328. y tercera vez D. Diego de Zuñiga por mandado del Infante D. Fernando, dicho de Antequera, quedando en la corona de Castilla.

Es



Es cabeza de Marquesado , cuyo titulo dieron los Reyes Catholicos á D. Pedro de Zuñiga y Guzmán : hoy está en la casa de Astorga , como tambien la Redondela , lugar puesto en la costa , quatro leguas de esta poblacion , entrando del mar por una barra pequeña que hace el rio Guadiana.

*Ciudad de Puerto-Real.*

**L**A ciudad de Puerto-Real está situada en las orillas del Oceano , en la ensenada de Cadiz , dos leguas de ella y tres de Xerez , adornada del fuerte castillo que llaman de *Mata-Gorda* , á una legua de distancia. Es abundante de pan , vino , frutas , hortalizas , grana y mucho ganado bacuno. Habitanla 600. vecinos en una Parroquia : cargan muchas embarcaciones de sal , jabon de piedra en su puerto muy frecuentado , y donde se dá carena á los galeones y demás navios de la Real armada. Fue fundacion de los esclarecidisimos Reyes Catholicos D. Fernando y Doña Isabel año 1487. dandole este nombre , y por armas las de España con grandes privilegios. Phelipe IV. la hizo ciudad á petition del General de la armada Francisco Diaz Pimentia , dueño suyo , que la compró.

*c. de Niebla.*

**D**Istante de Sevilla doce leguas á orillas del rio Tinto está la villa de Niebla , donde tiene una puente y fuerte muralla con quatro puertas , altas torres , hondos fosos , gruesa barbacana , hoy llamada de los modernos *Falsa braga* ; haciendo á lo lexos agradable vista ; pero muy arruinado todo por la injuria de los tiempos. Es abundante de pan , vino , cazas , ganados y frutas ; habitada de 30.  
ve-

vécinos en cinco Parroquias y un Convento Dominico. Hermoseala un palacio de sus Condes, donde fabricó D. Henrique de Guzmán en tiempo de los Reyes Catholicos una sobervia torre, que compete con la Giralda de Sevilla. Tiene por armas las de los Guzmanes sus dueños, escudo partido en frange, dos calderas jaqueladas de oro y sangre en campo azul, tres cuellos de sierpe en cada parte del asa, orlado todo de castillos y leones, colores Reales, y arriba un castillo, de donde arroja D. Alonso Perez de Guzmán *el Bueno* el cuchillo á los Moros para degollar á su hijo, como queda referido en Tarifa. Fundaronla Celtibéros Españoles, años del mundo 3031. antes de la humana Redencion 930. bolviendo á su patria, quando desampararon á España, por la seca portentosa que padeció de 26. años; y fue la primera poblacion cimentada despues de esta destruicion, nombrandola *Elepla*, gozando en tiempo de los Godos silla Cathedral, cuyo primitivo Obispo fue Basilio año 589. Quando la ocuparon los Moros, no pudiendo pronunciar esta voz, porque carecen de *P*, usando de la *B* dixeron *Elebla*; corrupto en *Niebla*; aunque diga Alderete provino de las nieblas de su rio.

Conquistóla el Rey D. Fernando III. *el Santo* año 1231. por mano de D. Rodrigo Ximenez Arzobispo de Toledo; y perdida, la restauró *el Sabio* Rey D. Alonso año 1257. siendo su Alcayde Aben-Mafad, despues de seis meses de cerco, donde sucedió, que afligido el exercito con una pestilencial plaga de moscas, como en Egipto, metiendoseles por la boca morian muchos soldados: obligó esto á los señores pidiesen al Rey levantara el sitio; y estando para hacerlo, llegaron dos Frayles de la Orden de Santo Domingo, aconse-



mandase pregonar, darian dos reales á quien traxese un celemín de estas sabandijas; con que fueron en breve consumidas y la villa entregada. Es cabeza de Condado, cuyo título dió el Rey D. Henrique II. de Castilla á Don Juan Alonso de Guzmán, tercero señor de S. Lucar, quando le casó con Doña Beatriz de Castilla, su hija fuera de matrimonio, año 1396. ahora anda en los primogénitos de los Duques de Medina-Sidonia.

*Villa de Lebrija.*

Cinco leguas de la ciudad de Xeréz en un valle está la villa de Lebrija, fértil de todos frutos y pesca de Guadalquivir, que le pasa cerca, con un lago de innumerables aves de varios géneros. Tiene fuerte castillo de ocho torres, 11500. vecinos, una Parroquia, dos Conventos de Frayles, uno de Monjas, siete Ermitas y dos Hospitales. Usa por armas dos *Nebrides* ó corzos medio empinados. Fundóla el celebrado Dionysio Bacco de nacion Griego y natural de *Beocia*, hijo de Jupiter y Semele hija de Cadmo, viniendo á España por los años de 2637. y la nombraron *Nebresa*, por los ornamentos que usaban sus Sacerdotes, pues *Nebrides* eran pieles de animales pintadas, que nosotros llamamos *Corzos*, de que ha quedado *Lebrija*, de cuya memoria permanece una fuente llamada *de Bacco*. La habitaron los Satyros sus compañeros. Yo creo, dexando aparte los tiempos fabulosos, habiendo sido tan famosa en los tiempos de Hannibal, que su nombre es de los Phenicios, que por la parte Meridional de España fundaron ó aumentaron muchas poblaciones, en especial á las que podian contribuir para el trafico de la negociacion, como Lebrija, que situada en los este-  
ros

ros del Betis recibia en sí el comercio del mar y de los rios. Persuadelo la misma voz *Nebrissa*, vestigio de *Næpritsa*, cuyo nombre significa en lenguas Orientales, *habitacion á la salida de las aguas del rio*, segun Bochart en su *Canaan*: lo qual quadrá á la situacion de Lebrija: y aun el nombre Lebrija de que hoy usa, segun él mismo, tiene alusion á *Lepritsa*, que significa *á la salida de las aguas*. En tiempo de los Romanos fue Colonia. Llamaronla *Veneria*, en reverencia de Venus, en quien se hallan piedras y edificios en un Templo suyo.

De los Moros la ganó el Infante D. Henrique hijo del Santo Rey Fernando, año 1254. y buelta á perder fue restaurada por el Sabio Rey Don Alonso, entregandosela una Mora señora de ella, como tambien de Arcos, año 1255. que alli referimos. Ilustra á esta villa el famoso Antonio de Lebrija, hijo suyo, Chronista de los Reyes Catholicos D. Fernando el Quinto, y Doña Isabél, á quien no debe poco España por haver sido el restaurador de las buenas letras.

#### *Villa de Osuna.*

**Y** Ace en una llanura apacible, cinco leguas distante de Ecija, la villa de Osuna, con justa razon granero de Ceres, el mas copioso de cebada y trigo que hay no solo en España, pero en toda Europa, pues llega algunos años su cosecha á mas de un millon de fanegas. No es menos fértil de aceyte, ganados, hortalizas, frutas y famosas alcaparras: produce jacintos, granates y piedras agatas. Se encuentran buenos edificios, largas calles; la habitan 38500. vecinos en una sola Parroquia Colegiata fundada año 1534. por Don Juan Tellez Girón,



quarto Conde de Ureña y segundo del nombre, asistela un Abad y Dignidades con un Panteon para sus Duques; una hermosisima torre llamada *del Agua* sobre un cerro, donde está la Iglesia: diez Conventos de Frayles, cinco de Monjas, tres Hospitales y seis vistosas fuentes. Adornala Tribunal de tres Oidores, como Consejo para el estado. Tiene Universidad, Colegio donde se enseñan todas ciencias, instituída por el dicho D. Juan Tellez Girón año 1549. con Bulas del Papa Paulo III. Hace por armas en escudo un castillo y encima de la puerta una ventana, á cuya reja están encadenados dos osos.

En ella predicó la Fé San Leon Martyr por los años 100. de nuestra Redencion. Su fundacion la atribuye D. Alonso *el Sabio* á Pyrro Gobernador del Reyno, que casó con Hiberia hija del Rey Hispan por los años de 1668. antes del Divino Nacimiento. Cierta Moderno la atribuye á Hibéros: todo parece una misma cosa, pero sin sólido fundamento. Hicieronla Colonia los Romanos: llamanla Estrabon y Plinio *Urso*, con apellido de *Gemina* (asi lee D. Antonio Agustin en lugar de *Genua*) *Urbanorum*. Hircio la llama *Ursao*, y Apiano *Orsona*. Siendo del partido Pompeyano, la ganó Julio Cesar quando á Cordova, de cuyo tiempo se descubren en ella algunas memorias. Era lugar bien fortificado, pero falto de agua, que no se hallaba en ocho mil pasos de allí.

Conquistóla de Moros *el Santo Rey* D. Fernando año 1240. y el de 1264. *el Sabio Rey* D. Alonso, atendiendo á los grandes servicios que le hizo la inclita Orden Militar de Calatrava en las conquistas de Xeréz, Arcos y Lebrija, se la dió, fabricando en ella Convento de su Milicia con En-

comienda Mayor, que permaneció hasta D. Pedro Girón XXVIII. Maestre, progenitor de los Duques de Osuna; el qual la incorporò á su mayorazgo, recompensandola con Fuente Ovejuna. Es cabeza de Ducado, cuyo titulo concedió el Rey Don Phelipe II. á Don Pedro Girón, quinto Conde de Ureña. Aqui nació S. Arcadio Martyr, que fue soldado de profesion.

*Villa de Alcaudete.*

**Y** Ace entre cerros seis leguas distante de Jaén, la villa de Alcaudete con fuerte y hermoso castillo, que sirve de palacio á sus Condes, pasando no muy lexos dos rios llamados Viveras y Cigarales, con buena pesca. Es fertilisima de pan, vino, aceyte, miel, ganados, cazas y muchas frutas. Tiene 11800. vecinos en dos Parroquias, los mismos Conventos de Frayles, y otros tantos de Monjas. Usa por armas en escudo dorado tres faxas roxas atravesadas (de los Cordovas) abaxo quince jaqueles, siete azules y ocho blancos en oro, arriba un castillo representando la villa, y al timbre una Cruz, como la Militar de Christo en Portugal, en cuyos remates contiene estas letras: *Tu en ella y Yo por ella.*

Fundaronla antiguos Turdulos Andaluces, dichos *Melesos* y *Gerisenos*, año del mundo criado 3411. ignorandose el primitivo nombre, hasta que dominada de Moros la pusieron el presente, conquistandola el Infante D. Pedro, hermano del Rey Don Fernando IV. de Castilla año 1312. Es cabeza de Condado, cuyo titulo dió el Emperador Carlos V. á D. Martin Alonso de Cordova y Velasco, incorporado al presente á la gran casa de Oropesa, en hija unica del Marqués de Villena, Duque de Escalona.



*Villa de Palma.*

**Y** Ace en Andalucía Baxa , nueve leguas de Cordova y trece de Sevilla , en un ameno , fértil y espacioso llano la villa de Palma , sitiada de dos rios tan célebres , como son Genil y Guadalquivir , que á poco trecho juntan sus aguas para ensobervecer sus raudales , dexando por distrito de una legua guarnecida esta deleytable poblacion con fertilisimas huertas ricas de frutales y todo genero de hortalizas , siguiendose otra legua de robustos olivares , sin otras tierras de labor , que tributan á Ceres opimos frutos de sus celebrados graneros. Sangran á Geníl por diversas partes con quarenta norias ó gruas , que es un artificio ( como el celebrado de Juanelo ) de madera en forma de rueda , que hace subir el agua por ciertos arcaduces mas de dos picas en alto , teniendo otras dos de ancho por todo su circulo : y se oye el ruido que hace mas de una legua de distancia ; sacando del rio tanta agua , que es bastante para regar 400. huertas que hay contadas. Da limones Reales , cidras , toronjas , limas , limones , naranjas dulces y agrias , tan baratas , que dán el ciento por 16. mrs. abasteciendo todo el Reyno , sin poder agotar estos generos y las demás frutas , que los arrieros están sacando todo el año. Tiene 40. cortijos de pan , 200. caserías y bodegas de vino fuera de sus muros , veinte molinos de aceyte , con 16j. alanzadas de olivos ; unas aceñas de moler , con siete piedras , sin otros muchos molinos para su gasto : no le falta pesca de los rios que la cercan. Tiene curtidurias , tintes y batanes ; cogen cada año por lo regular 12j. libras de fina seda. Es habitada de 2j500. vecinos en una Parroquia , con tres Con-  
ven-

ventos, un Hospital de S. Sebastian, muy rico, y muchas Ermitas. Tiene algunos caballeros y nobleza de los antiguos moradores, y otros establecidos de esclarecidos apellidos. Gobiernase por un Corregidor, un Juez de apelaciones, Alguacil Mayor, Alferes Mayor, un Alcayde de los bosques y Alcalde de la Hermandad. Ha criado hombres famosos en armas y letras. Hace feria á 24. de Agosto, y por armas una frondosa palma circundada de sus rios.

Fundóla Aulo Cornelio Palma, insigne varon Romano, siendo Gobernador de España, año de Christo 105. imponiendola su nombre; el qual padeciò martyrio por la Fé en Tarragona catorce despues: y hay quien afirma fue Español natural de Toledo, y que gozó segunda vez la dignidad del Consulado en Roma. Otros dicen que no la fundó, sino la reedificó y muró de fortissima argamasa, llamandola entonces *Munda* ò *Monda*; y que en las riberas del rio se dió la repetida y grandiosa batalla tan sangrienta, que dió el Emperador Cesar Dictador á Gneo Pompeyo y Sexto Pompeyo, hijos de Pompeyo *el Grande*, donde fueron tantos los muertos, que de sus cuerpos hicieron puente para pasar el rio. Dicen que sucedió á 17. de Marzo, 47. años antes de la humana Redencion, como dexamos dicho en los *Toros de Guisando*: en lo qual varían los historiadores, moviendo á los que la ponen aqui el decir, que sucedió en Palma llamada Monda, y en los dichos rios de que carece Guisando; pero es mas seguro en otra Monda y rio en el Reyno de Granada, como alli referiremos. Ganóla de Moros el Infante D. Alonso que llaman de Molina, de orden de su hermano *el Santo Rey D. Fernando* año 1239.

Es cabeza de Condado, cuyo titulo dieron los  
Re-



Reyes Catholicos á D. Luis Fernandez Portocarrero y Bocanegra en remuneracion de sus servicios. Antes hizo merced de esta villa el Rey D. Alonso XII. á Esmisor Esgildo Bocanegra XVIII. Almirante de Castilla, hermano de Simon de Bocanegra Duque de Genova año 1343. Tiene de jurisdiccion otras dos villas, que son Almenára, de que se intitula Marqués el primogenito de esta gran casa; y la otra es Miravalles con catorce lugares y otros dos Marquesados, que son Montesclaros y Castil de Bayuelo.

*Villa de Martos.*

**E**N una ladera, que hace un alto peñasco, está situada con fuerte castillo en lo mas eminente de él la villa de Martos, Encomienda de la Orden de Calatrava, tres leguas de Jaén, ceñida de antiguos muros, y en lo mas baxo está un grande arrabal. Es abundantisima de pan, vino, aceyte, ganados, grana y frutas; con 14500. vecinos en tres Parroquias, otros tantos Conventos de Frayles y Monjas, nueve Ermitas y dos Hospitales. Es asistida de Vicario para lo Eclesiastico, y un Gobernador ó Alcalde Mayor para lo secular.

Fundaronla Turdulos Melesos quando Alcaudete, años 550. antes de nuestra Salud, y la nombraron *Tucci*, de cuyo apellido hubo, segun Plinio, una entre las Colonias del Convento Astigitano, que es Martos, otra en el de Cordova llamada *Tucci Vetus*. Viniendo á la guerra de Cantabria el Emperador Augusto Cesar, la mandó poblar (que debia estar arruinada) á illustres Romanos y Españoles, haciendola Colonia, llamada *Augusta Gemella*.

Floreciendo los Godos tuvieron aqui Silla Cath-

the-

thedral , hallandose por Obispo Camerino , asistente en el Concilio tan nombrado Iliberitano. Conquistóla de Moros *el Santo Rey D. Fernando* año 1224. y por haver sido en dia de Santa Marta á 29. de Julio , labraron Templo en su advocacion , y por él se llamó *Martos*. Aunque otros dicen se llamó *Martos* por el Dios Marte ; y se conserva una Incripcion en aquella ciudad , en que se menciona haverse puesto una estatua de plata á *Hercules Lybico* por la ciudad que llama *Martis*. y de aqui parece se corrompió , y quedó *Martos*. Tomó por armas en escudo quartelado , en el derecho una caldera de agua bendita con hysopo ; y al izquierdo un dragon , arriba Cruz de Calatrava y su castillo sobre la peña tan memorable , que en ella el Rey D. Fernando IV. mandó hacer justicia en los dos hermanos Pedro y Juan del linage Carvajales de distinguida nobleza en España , el año 1312. donde fueron despeñados , por haverles achacado á estos caballeros la muerte de otro del linage de los Benavides , que mataron en Palencia al salir del palacio Real ; y de alli á poco sucedió la rara casualidad de morir el Rey , que vulgarmente llaman *el Emplazado* , porque los dichos Carvajales le havian citado á responder de la injusticia que les hacia en morir inocentes , en termino de treinta dias ante el Divino Tribunal , como sucedió.

*Villa de Lora.*

Siete leguas de Sevilla en las corrientes de Guadalquivir está la villa de Lora fertil de pesca , vino , pan , aceyte y ganados , con 24. vecinos en una Parroquia , su Cura del habito de San Juan , dos Conventos de Frayles y uno de Monjas. Fue poblada por el Emperador Flavio Ves-



pasiano año 78. del Nacimiento del Señor, nombrandola *Flavio Exaltano*; otros dicen, que la nombraron *Lauro*, hoy *Lora*. Conquistóla de Moros el Santo Rey D. Fernando año 1243. que la dió á la Orden de San Juan de Malta: es cabeza de Baylio, con renta de 12y. ducados. Usa por armas las de esta insigne Milicia, una Cruz blanca con ocho puntas.

Asistieron á su conquista muchos caballeros de las Montañas, á quienes el Rey D. Fernando dió heredamientos y tierras, que hoy poseen sus descendientes en esta villa, como son *Quintanillas*, *Barreras*, *Cerbantes*, *Liñanes*, *Figueroas*, *Añascos*, *Montalvos*, *Mendozas*, *Inestrosas*, *Morales*, *Rebollares*, y otros; particularmente *Estradas* y *Barreras*, descendientes de Diego de la Barrera, que vino de Torre la Vega de las Montañas de Burgos, acompañando al Santo Rey; y su bisnieto Diego de la Barrera y Estrada hizo mayorazgo y en él vinculado un Regimiento perpetuo de la villa, con el cortijo que llaman de la *Jozana*: y sus casas son hoy el Convento de San Francisco de dicha villa, teniendo asiento distinguido en la Capilla Mayor de la Parroquial al lado del Evangelio, como todo consta de los archivos de privilegios, que tiene esta casa en la referida villa.

#### *Villa de Porcuna.*

Entre las ciudades de Cordova y Jaén sobre un collado está la villa de Porcuna, Encomienda de la Orden de Calatrava, cercada por todas partes de Riscos, mas sin asperéza en sus calles: abundante de trigo, cebada, vino, aceyte, ganados, cazas y legumbres, con un estanque llamado Albercón. Tiene mil vecinos en una Parroquia,

quia, dos Prioratos, tres Conventos de Frayles, dos de Monjas, y casa de S. Juan de Dios, para el comun beneficio de la hospitalidad. Hace por armas la Cruz de Calatrava, un Sol y Luna, abaxo castillo con dos travas. Presumese fue poblada por los primeros moradores de España, ó á lo menos por Celtibéros Turdulos muchos siglos antes de la venida de nuestra Salud al mundo, nombrandola *Obulco*, conservado hasta los Romanos, que la hicieron Municipio apellidado *Pontificense*, como ha parecido de letreros y Medallas halladas en sus ruinas.

Gobernando esta Republica Cayo Cornelio Ceso Romano, levantó estatua á una puerca, por haver parido treinta lechones, por donde (segun Morales) se llamó *Porcuna*; otros afirman, que en memoria del buen aguero, que con este animal tuvo el Troyano Enéas, como refiere Virgilio, para lisongear á Julio Cesar, que se preciaba de descendiente suyo. Conquistóla de Moros el Rey Santo D. Fernando año 1240. y la dió á la Orden de Calatrava, donde asistieron sus Maestres, labrando alcazar y castillo con una torre y otra junto la plaza.

### *Villa de Cazorla.*

SEIS leguas de Baeza plantada entre dos altas sierras está la villa de Cazorla, siendo apacible por su frescura en Verano, y defendida para las penalidades del Invierno. Atraviesa por medio el rio Vega con tanta copia de agua, que muelen dentro 25. molinos y algunos batanes, pasando por debaxo de la Iglesia Mayor y plaza: dividese en dos cazes ó brazos para rodearla á modo de orla, de donde tomaron motivo para nom-



brarla *Cazorla*. Es abundante de pan y frutas; tiene buenos jardines, hermosas fuentes, criando famosos halcones en la peña que por ellos se llama así. Habitanla 38. vecinos en dos Parroquias, cinco Conventos de Frayles y Monjas. Usa por armas entre dos baculos Pastorales un castillo, y en medio de él una estrella. Nace dos leguas de aquí el caudaloso Guadalquivir. Fundaronla Turdulos Andaluces años 550. antes del Divino Nacimiento. Refiere Morales con Argote de Molina, fue la antigua *Castaon*, referida de Estrabon, y no Alcarraz, como algunos sospechan. Despues poblandola Romanos la impusieron *Carcesa*, de quien pudo tambien originarse el nombre. Predicó en ella la Fé S. Hesicio, discipulo de Santiago, por los años 76. quando en Zamora; en cuya memoria este pueblo, que por patron le venera, en el mes de Mayo sale en procesion al campo, donde es tradicion padeció martyrio; y levantando Altar, celebran Misa festiva á vista de grande concurso.

Ganóla de Moros D. Rodrigo Ximenez, Arzobispo de Toledo año 1231. en tiempo del Rey D. Fernando *el Santo*, gozandola sus sucesores con nombre de Adelantados Mayores, hasta que el Emperador Carlos V. la dió á D. Francisco de los Cobos su secretario, progenitor de los Marqueses de Camarasa. Adelante en tiempo del Arzobispo D. Bernardo de Roxas y Sandoval, concluyendose el pleyto que pendia sobre esto, bolvió á la Cathedral de Toledo; donde el Arzobispo pone Tribunal de Vicario y nombra Corregidor: comprehende su jurisdiccion algunos lugares, y en ellos mas de 58. vecinos, importando cada un año al dicho Arzobispo 208. ducados el Adelantamiento de Cazorla.

*Villa de Arjona.*

**D**OS leguas de Andujar está la villa de Arjona cercada de Muros con cinco puertas, fértil de pan, vino, semillas y frutas, con mil vecinos en tres Parroquias, siete Ermitas y un Hospital. Fue fundada por los Turdulos Andaluces años 550. antes del Divino Nacimiento, llamándose *Aurigis*.

Poblaronla Romanos, levantandola Municipio, llamandola *Alvence* y *Urgao*, alterado despues en *Virga bona*. Los Moros la hicieron Corte, llamandola *Arjona*, que en Vasquence dice, *Comarca de buena piedra*. El Rey D. Fernando *el Santo* la ganó año 1242. Gozó algun tiempo titulo de Ducado, merced concedida por el Rey D. Juan el II. á D. Fadrique de Castilla y Castro, Conde de Trastamara; hoy está extinguido. Aquí se hallaron el año de 1628. las Reliquias de muchos Martyres, que llaman de Arjona.

*Villa de Marchena.*

**P**UESTA en sitio alegre y en un ameno llano con hermoso castillo está situada la villa de Marchena; y aunque la ponemos por ciudad en la descripción de Andalucía, segun Rodrigo Mendez de Silva en la suya, la contamos ahora por villa, pues estando mejor informados, se reputa como tal. Yace nueve leguas de Sevilla, con vistosos y torreados muros: el Papa Martino V. concedió muchas Indulgencias á los Fieles que ayudasen á la fabrica de ellos, y se acabaron en 20. de Abril año 1430. Es fertilisima de todos frutos, muchos ganados y briosos caballos. Tiene 39. vecinos, una Par-



Parroquia , quatro Conventos , dos de Monjas y un Hospital. Hace por armas en campo de oro un leon coronado sobre ondas de agua , mirando á tres saetas puestas en un manojo. Dicen la fundó Marco Claudio Marcelo , quando á cordova 50. años antes de nuestra Salud , llamandola *Martia* , de donde provino *Marchena*. Otros quieren, que fue Lucio Marcio caballero Romano , el qual muertos los Scipiones , se hizo cabeza contra Carthagineses, de quienes tuvo grandes y felices victorias 208. años antes de la Encarnacion , gozando preeminencias de Colonia Romana , y despues de Silla Obispal. Conquistóla de Moros el Rey D. Fernando *el Santo* año 1240. D. Fernando IV. el de 1309. hizo donacion de ella á D. Fernando Ponce de Leon , remunerando calificados servicios : sus descendientes los Duques de Arcos tienen en ella hermoso palacio y un Tribunal , como Consejo, para gobernacion del estado. Es mandada por un Asistente , como Sevilla , que nombra el Duque. Tiene una fuente abundante con copiosos caños de regalada agua , cercada toda de cadenas , sin otras muchas. Es el pueblo mas abastecido y completo de toda su comarca.

*Villa de Gelves.*

Poco mas de media legua de Sevilla , orillas de Guadalquivir , está la villa de Gelves fértil de todos frutos , que antiguamente tuvo 148. vecinos , al presente solo 150. libres de alcavalas en una Parroquia. Usa por armas en campo de plata una aspa roxa con cinco escudos de las Reales quinas Portuguesas.

Fundóla (segun Plinio) el padre de Julio Cesar , llamado *Lucio Vergento* , imponiendole su apellido.

llido. Veneraban aquí al dios *Genio*, y de aquí pudo venir *Gelves*. Ganóla de Moros el famoso D. Payo Perez Correa, Maestro de Santiago, año 1247. Es cabeza de Condado, que dió el Emperador Carlos V. á D. Jorge de Portugal; hoy incorporado á la casa ilustre de los Duques de Veraguas.

*Villa de Utrera.*

**E**N alegre sitio distante de Sevilla cinco leguas está la villa de Utrera, plantada sobre ameno llano entre dos cerros, cercada de fuertes muros y un castillo. Produce innumerable cosecha de trigo, cebada y correspondiente todos los demás frutos; hacen rico pan que llevan á Sevilla; asimismo mucho vino, con infinidad de arrobas de aceyte, cazas, frutas, hortalizas, ganados en copiosos hervages, con bosques y pinares. Hay una salina quantiosa en su jurisdiccion, en que se cogen 150. fanegas. Tiene 30. vecinos, nobleza y ricos Mayorazgos, dos Parroquias, cinco Conventos de Frayles, tres de Monjas, quatro Hospitales, y buenas fuentes. Hace por armas en escudo un castillo, encima medio cuerpo de muger con corona Imperial, cetro en la mano, y en la otra un ramo de oliva, significando á Utrera, Colonia Romana, la puerta de él cerrada, atado á ella un caballo y un toro; abaxo la puente sobre el arroyo de Salinas; al lado derecho del castillo una parra y olivo, de donde salen dos rotulos Latinos, que dicen: *Dá vino Bacco, aceyte Palas, trigo Ceres, maderas Cybeles*; y por orla otra letra, que dice: *Kiva pues de bacas, ovejas, caballos, y poderosa en granos; en aceyte fertil, y en vino fecunda, criadora de frutas, sal y pinos; solo con tus bienes eres opulenta, y al timbre corona.* Tiene feria afamada



á ocho de Setiembre, festividad de la Virgen con advocacion de *Consolacion de Utrera*, portentosa en milagros y maravillas visibles, que hace todos los años en la procesion, corriendo por los olivares de aquella campiña, donde concurren de todas partes á millares los necesitados á implorar á la gran Reyna sus soberanas piedades.

Fue su fundacion de Griegos años 1324. antes del Redentor, nombrandola *Betis*, que suena *Pellejo de Oveja*, porque andaban sus gentes vestidos de ellos. Adelante segunda vez la poblaron año 23. antes de la venida del Hijo de Dios soldados de Augusto Cesar, y la llamaron *Utricula*, que suena lo mismo que hemos referido, de que quedó *Utrera*. Quando las diferencias del Rey D. Pedro con su hermano Don Henrique, la cercó con 80j. Moros el Granadino Mahomad; y entrando, se llevó 11j. personas cautivas. Adelante D. Henrique III. la concedió privilegio de franqueza año 1396.

Subiendo el rio arriba de Guadalquivir á siete leguas de Sevilla está Harahal, villa con 14500. vecinos en una Parroquia, dos Conventos, rica de frutos y abundante de granos.

#### *Villa de Alcalá de Guadaira.*

**D**OS leguas distante de Sevilla se encuentra la villa de Alcalá de Guadaira, llamada así por estar en un lugar alto, riberas del rio que le dá el nombre, y riega 36. huertas; fertil de mucho pan de que provee aquella ciudad, vino, frutas, ganados y aceytunas, las mas gruesas que hasta aquí se hallan en Europa, cinquenta copiosas fuentes, fuerte castillo en un aspero cerro, de cuyas minas sale el aqueducto de los caños de Carmona, que

que vá á Sevilla. Tiene 11500. vecinos en quatro Parroquias , dos Conventos , uno de Monjas y tres Hospitales. Hace por armas en escudo partido una imagen de S. Matheo , por haverse ganado en su dia ; en la otra mitad un castillo sobre el rio entre dos llaves. De su fundacion hay dos opiniones, quieren unos que sea de Carthagineses , otros que lo fue de los Romanos con nombre de *Hienipa*: Saracenos la poblaron nuevamente , y la llamaron *Alcalá* , que en su idioma es *Junta de Aguas*. La ganó en dicho dia 21. de Setiembre *el Santo Rey D. Fernando III.* años 1244.

*Villa de Morón.*

**D**Ista nueve leguas de Sevilla en vistoso y alegre llano la villa de Morón , abundantísima de trigo blanquillo , el mejor de España , cuyo diezmo y el de la cebada monta cada un año 348. fanegas ; asimismo de aceyte , vino , ganados , caza , frutas ; y produciendo preciosas piedras , jacin- tos , granates , cornerinas , agatas , con una cantera de finísimo imán , que es la de que hicimos men- cion en la *Generalidad de España*. Habitanla 21500. vecinos y nobleza en una Parroquia , seis Conventos de esclarecidas Religiones y dos de Monjas. Usa por armas en escudo roxo un caballo blanco ensillado y enfrenado , con las riendas cortadas , y al timbre una corona.

Fundaronla , segun unos , los antiguos Celtibé- ros , muchos siglos antes de la humana Redencion ; conforme otros , Phenicios : y algunos quieren Griegos , llevados de la palabra *Morón* interpreta- do *Stultum* ; bastante variedad para dexar confuso al Lector , que puede inclinarse á lo que le parezca , que yo me conformo con la ultima. Conquis-



tóla de Moros D. Fernando III. Rey de Castilla *el Santo* año 1240. Adelante el de 1454. la dió el Rey D. Henrique á D. Pedro Girón, Maestre de Calatrava, por juro de heredad para su casa esclarecida, cuyos descendientes los Duques de Osuna la poseen hoy.

*Villa de Zahara.*

**L**A villa de Zahara, que está distante catorce leguas de Sevilla y quatro de Ronda, yace junto á la encumbrada sierra del Pinar, la primera que se descubre viniendo de las Indias Occidentales, sobre una peña tajada con entrada solo al Poniente por una puerta fortisima con altas torres y valuartes, y en lo mas eminente su castillo, y muchas casas y calles labradas á fuerza de picos; y asi viene á ser el mas inexpugnable sitio de estos Reynos, gozando saludable clima y benévolas influencias, por estar en sitio tan alto, que mirando á lo baxo desvanece la vista. Bañala el rio Guadalete, que nace cerca. Es fertil de pan, vino, aceyte, miel, ganados, cazas, jabalíes, hortalizas, plantas medicinales, y sobre todo de buenas frutas y fuentes. Habitanla 800. vecinos, alguna nobleza (fuera de sus numerosos arrabales) en una Parroquia. Usa por armas las de sus dueños Ponces de Leon, en escudo partido de alto á baxo un leon de purpura en campo plateado, á la izquierda quatro barras coloradas sobre oro, Aragonesas y Catalanas, orlado todo de ocho escudetes dorados, y en cada uno atraviesa cierta faixa azul. Rodrigo Caro presume su fundacion de Celtibéros muchos siglos antes de la humana Redencion, afirmando ser la antigua *Lastigi*. Vino á poder de Moros (á quienes suelen atribuir tambien

bien su origen) y poblandola la impusieron el nombre presente, en memoria de una hija de Mahoma, así nombrada, interpretada *Flor*: otros dicen que del copioso azahar de que abundan sus muchos naranjos y limones.

Conquistóla la primera vez el Infante D. Fernando, después Rey de Aragón, hijo de D. Juan el I. de Castilla; y segunda la ganó D. Rodrigo Ponce de Leon Marqués y Duque de Cadiz el de 1483. por orden de los Reyes Catholicos, que atendiendo á sus grandes servicios, se la dieron con titulo de Marqués, junto con el de Duque de Cadiz; y así en aquel tiempo fue Conde de Arcos, Marqués de Zahara y Duque de Cadiz. Es titulo para los primogenitos de los Duques de Arcos. Tiene 200. casas en los algodonares, territorio poblado de huertas.

*Villa de Teba.*

**E**Stá la villa de Teba á quatro leguas de Antequera puesta en un altísimo collado, abrigada de tres peñascos tajados, que la hacen inexpugnable, con su castillo palacio de sus señores. Pasa cerca el rio Guadateba, que fertiliza sus campos abundantes de todos frutos: tiene 400. vecinos en una Parroquia y un Convento de Franciscos. Hace por armas las Reales de España. Fundaronla Griegos Thebanos, que vinieron á España con su Hercules años del mundo 2740. imponiendola el nombre de su querida patria, que conserva hoy. Conquistóla de Moros el Rey D. Alonso XII. de Castilla año 1328. Es cabeza de Condado, de cuyo titulo hicieron merced los esclarecidos Reyes D. Fernando V. y Doña Isabél á D. Diego Ramirez de Guzmán, y hoy anda en los Marqueses de Ardales.



*Villa de Cañete la Real.*

**D**Escubrese la villa de Cañete llamada la Real distante una legua de Teba, fertil de pan, vino, aceyte y ganados, con 700. vecinos en una Parroquia, y un Convento de Franciscos. Usa por armas en escudo roxo un castillo sobre una roca. Antiguamente estuvo situada en lugar mas alto y en la cumbre una fortaleza, encima de la qual se vé otro cerro llamado entonces *Sabora*, á quien dió nombre el Emperador Vespasiano, haciendo la Municipio: arruinada, donde permanecen señales y vestigios, fue trasladada en una ladera mas abaxo al abrigo del cerro año 78. de Christo, por mandado de dicho Emperador, donde hoy permanece. Dominada de Moros, la impusieron Cañete: ganandola el Rey D. Alonso XII. quando á Teba, le dieron nombre de *Real*. Bolviendo á poder de los barbaros, conquistóla Gomez Suarez de Figueroa, persona de grandes prendas y valor, año 1407. de orden del Infante D. Fernando el de Antequera.

*Villa de Pruna.*

**D**istante quatro leguas de Morón en un llano con fuerte castillo está la villa de Pruna, fertil de todos frutos y regalos. Tiene 250. vecinos en una Parroquia. Su fundacion es de Griegos año 2740. La forma de su sitio es parecida á un galeon. De Moros la tomó el Rey D. Alonso XII. con mucho trabajo, año 1328. Buelta á perder, la restauró el Infante Don Fernando año 1407. en que la trasladaron al sitio baxo, donde permanece.

*Villa de Constantina.*

**P**uesta en Sierra-Morena á las laderas de un valle, por medio del qual pasa cierto arroyuelo, está la villa de Constantina, hermoseedá de fuerte castillo. Tiene copiosamente vino, frutas, ganados, cazas y razonable cosecha de pan: habitanla mil vecinos, divididos en tres Parroquias, con dos Conventos de Frayles, uno de Monjas, tres Hospitales y quatro Ermitas.

Presumese la fundaron Turdulos, porque Plinio la llama *Lacuni Murgi*, con el presente nombre: sus naturales quieren que fuese del Emperador Constantino año 335. Tengo por cierto la pobló Julio Cesar, y despues la reedificó Constantino. Conquistóla de Moros el Rey D. Fernando *el Santo* año 1246. y perdida despues, la restauró de Moros el Rey Don Alonso *el Sabio*, que escribió su historia.

*Villa de Cazalla.*

**C**atorce leguas de Sevilla puesta en Sierra-Morena está la villa de Cazalla: bundantissima de regalados vinos, de la mayor estimacion en las Indias, muchas frutas y razonable cosecha de pan, habitada de mil vecinos en una Parroquia, con tres Conventos de Frayles y dos de Monjas, tres Hospitales y ocho Ermitas. Su origen cuentan sus naturales por tradicion constante, fue del Rey D. Pedro de Castilla años 1360. que andando á caza en este parage, le dixerón sus monteros havia cerca de aqui una grande fiera, y respondió, *Pues cazalla*; y poblándose el sitio, tomó este nombre. Quando una antigüedad está re-  
ci-



cibida y heredada de padres á hijos largos siglos, bastantemente queda autorizada, pues como dice Tertuliano: *Antes de la pluma fue la lengua, y primero hubo tradicion, que escritura.* Siendo de la Orden de Calatrava este pueblo, la incorporó á su Mayorazgo D. Pedro Girón, Maestre XXVIII. progenitor de los Duques de Osuna, dando en recompensa la de Belvis.

*Villa de Alanis.*

**T**Ambien en Sierra-Morena en la misma distancia que la antecedente para Sevilla, está la villa de Alanis, abundantisima de vino, cria de ganados, cazas, y razonable cosecha de pan. Tiene 300. vecinos en una Parroquia, y por armas en escudo dos alanos. Fundaronla Turdulos moradores de esta tierra, nombrandola *Ancanico*. Corriendo tiempo, estando desierta, la poblaron los Alanos año 420. antes del Nacimiento, quando entraron en España, imponiendole Alanis.

*Villa de Pedroso.*

**L**A villa de Pedroso, que dista diez leguas de Sevilla en Sierra-Morena, fertil de pan, vino, ganados, cazas y legumbres, con habitacion de trescientos vecinos y una Parroquia; fue poblada por el Emperador Augusto Cesar, quando estuvo en España año 23. antes de nuestra Salud, llamandola de su nombre *Augusta Briga*, como otras de que se ha hecho mencion; si no queremos decir, que solo la reedificó. Hoy es del Marqués de Cialcazar.

*Villa de Lepe.*

**E**N las riberas del rio Saltes media legua distante á la mar cerca de Ayamonte , está la villa de Lepe con buen castillo : produce de todos frutos , abundando mayormente en higos. Tiene 700. vecinos en una Parroquia , un Convento de Frayles y otro de Monjas. Los Tyrios y Phenicios cimentaron en Africa una Ciudad llamada *Lepzis* , hoy *Neopoli* , á imitacion de ella : venidos á España , fundaron esta años 811. antes del Redentor , dandole el mismo nombre , hoy Lepe.

*Villa de Cartaya.*

**U**NA legua de Lepe , en la costa del mar , yace la villa de Cartaya , abundante de todos frutos , con mucho pescado , habitada de 700. vecinos en una Parroquia , con un Convento de Franciscos á media legua. Quieren algunos sea la antigua *Carteia* (siendo cierto lo fue Tarifa) Florian dice , que los habitantes de aquella cimentaron esta con el mismo nombre , y le quedó Cartaya : otros afirman la poblaron Tyrios y Phenices años 811. antes del Nacimiento de Jesu-Christo.

Cuentase aqui , que el año de 1632. surgió en la playa de esta villa una espantosa bestia marina de estraña grandeza y horrenda forma , la qual tenia 90. pies de largo y 30. en alto , cabiendole por la boca un hombre en pie , distante un ojo del otro tres varas , con naturaleza de macho descubierta ; cosa extraordinaria en pescados ! Arrojan- dola una noche la mar en tierra , daba tan grandes bramidos , que parecia alguna furia infernal : murió



rió luego, dexando atemorizados á todos los moradores de esta villa.

*Villa de Gibraleon.*

**E**Stá la villa de Gibraleon quatro leguas distante á Cartaya, situada en las riberas del rio Odiél, capáz por este parage de entrarle pequeños baxeles, y abundante de todos frutos, con muchas huertas, y vistosas y regaladas fuentes, y un palacio de sus señores: habitanla 500. vecinos en dos Parroquias, un Convento de Frayles Carmelitas y otro de Monjas Dominicas. Hace por armas las de los Zuñigas, vanda negra en campo de plata y cadena de oro. Sus fundadores fueron Turdulos Andaluces 550. años antes de la humana Redencion. Quieren algunos sea esta la antigua *Onoba*, sobre lo qual disputa el Lic. Rodrigo Caro. Los Moros (á quienes tambien atribuyen su origen) la llamaron *Gibraleon*, que suena *Monte de Leon*. Ganóla el Rey D. Alonso el Sabio año 1257. Es cabeza de Marquesado, gracia del Emperador Carlos V. á D. Alonso de Zuñiga, hijo primogenito del Duque de Bejar, en cuya casa permanece.

*Villa de Aracena.*

**L**A villa de Aracena está ácia la raya Portuguesa, la mayor poblacion de Sierra-Morena, con fuerte castillo por naturaleza. Tiene mucho ganado de cerda, y es de todos frutos abundante; habitada de mas de mil vecinos en una Parroquia, dos Conventos de Frayles y uno de Monjas, con 17. aldéas de jurisdiccion. Su origen es de Griegos, llamandola *Arcena*, en memoria de otra de

de su tierra, patria de Alexandro Magno: otros la atribuyen á los Moros, que llamaron *Darbazén*, palacio del Rey *Hazén*. Distante de aqui tres leguas al Poniente está la Peña de Arias Montano, asi dicha por haver habitado en ella este insigne varon en letras.

*Villa de Cortegana.*

**E**N un aspero sitio de Sierra-Morena cerca de la antecedente yace la villa de Cortegana, abundante de miel y demás frutos, donde nace el rio *Chanza*: es habitada de 400. vecinos en una Parroquia, Templo vistoso, fabricado todo de marmol. Su fundacion, segun Rodrigo Caro en las *Antiguedades de Sevilla*, fol. 211. es la nombrada *Corticata*, de que hace mencion Ptolemeo, poblacion de Turdulos, muchos siglos antes del Divino Nacimiento, vulgarizado *Cortegana*; pero sus naturales por tradicion cuentan fue de un caballero nombrado Pedro Domingo, el qual por diferencias de Corte se retiró á este sitio, y labrando un fortificado castillo hizo hechos famosos contra Portugueses, de que adquirió gran fama; y como dexó la Corte para emplearse tan bien, se dixo *Corte-gana* á esta nueva poblacion que él aumentò. Yo no doy esto por cierto, ni lo contrario aseguro; pero se halla, que el Santo Rey D. Fernando quando ganó á Sevilla dió á cierto caballero llamado Pedro Domingo las casas de la Colacion de San Miguel, que pudo ser uno mismo, y retirado reedificarse esta villa.



*Villa de Cabra.*

**D**istante una legua de Lucena está la villa de Cabra puesta en apacible llano con su castillo, bañada de un arroyuelo: es fertil de mucho pan, vino, aceyte, frutas, hortalizas y ajos, de que se provee gran parte de Andalucía. Tiene 24500. vecinos en una Parroquia, quatro Conventos de Frayles y uno de Monjas. Su fundacion presumese de Turdulos habitantes de esta tierra: mas seguro parece de Griegos, quando á Teba y Lebrija, llamandola *Egabro*, que quedó despues en *Cabra*. Sus armas lo aprueban, que son en escudo un Cielo estrellado y en medio siete cabras, por la constelacion Celeste; mas abaxo otra cabra, significando la villa. En tiempo de los Godos gozó Silla Cathedral, siendo su primer Obispo Venenato años 589. Rescatóla del Mahometano dominio el Santo Rey Castellano Don Fernando III. año 1240. Corriendo los de 1330. la entró Mahomad Rey de Granada, aunque valerosamente defendida por Frey Pedro Diaz de Aguayo; Caballero de Calatrava, que á su orden la tenia, llevando cautivas el barbaro todas las personas sin exceptuar ninguna; y así estuvo desierta algunos dias, hasta que el Rey D. Alonso XII. mandó al Maestre de aquella Milicia la poblase nuevamente, como se hizo en breve, con grandes privilegios que para ello concedió. Es cabeza de Condado, cuyo titulo dió Henrique IV. á D. Diego Fernandez de Cordova, Señor del estado de Baena, que anda en los primogenitos de los Duques de Sesa.

*Villa de Priego.*

**S**ituada tres leguas de Cabra sobre eminente collado, en amenos y fertilísimos campos, está la villa de Priego muy abundante de granos y demás frutos, con la admirable y singular fuente, que en un peñasco nace de tres borbotones, y caminando por medio del lugar en canal descubierta, vá guiada á un gran lavadero, despues á los tintes y carnicerías, moliendo á pequeña distancia tres haceñas, y ultimamente despeñandose riega vistosas huéртas fecundas de frutas. Habitanla 24500. vecinos y nobleza en una Parroquia, dos Conventos de Frayles, otro de Monjas y un Hospital de S. Juan de Dios. Tiene trato de tafetanes, y cria mucha seda. Su escudo de armas es una aguila negra coronada, atravesandole por arriba tres sangrientas faxas en campo dorado, dos leones sobre plata, y dos brazos de Angel empuñando una espada; por el lado derecho cinco hojas de higuera verde, y debaxo un leon de los referidos: en medio de todo una targeta dorada de tres vandas verdes; en medio un arbol dorado, orlado de ocho dorados escudetes, partido de vanda azul. Su fundacion es de Andaluces Turdulos y Griegos, quando á Cabra.

Poseída largos tiempos de los Moros la ganó D. Fernando III. *el Santo* año 1226. y halló muchos tesoros, que repartió á los caballeros de las Ordenes y demás soldados. Siendo de la de Calatrava, un Alcayde la entregó con aleve trato al Rey Mahomad de Granada, llevado de grandes promesas. Bolvió á restaurarla el Rey D. Alonso XII. año 1341. y tornandose á perder, fue conquistada por Gomez Suarez de Figueroa el



año 1407. Ultimamente dos adelante D. Fernando, llamado el Infante de Antequera, la recuperó otra vez, á quien su sobrino el Rey D. Juan el II. mandó la poblase nuevamente, pues parece segun esto, fue perdida y recuperada tantas veces. Es cabeza de Marquesado, cuyo titulo dieron D. Fernando el V. y Doña Isabel, Reyes Catholicos, á D. Pedro Fernandez de Cordova señor del estado y casas de Aguilar y Montilla.

*Villa de Archidona.*

**E**N los confines del Reyno de Sevilla, lindero del de Granada, á dos leguas de Antequera yace la insigne villa de Archidona en un peñascoso y preeminente sitio con fuerte castillo y fertilidad de todos frutos, particularmente trigo, aceyte, frutas y hortalizas en fertiles huertas: tiene 700. vecinos en una Parroquia, y dos Conventos de Frayles. Hace por armas tres girones y una cabeza de caballo en campo azul.

Conquistóla de Moros D. Pedro Girón XXVIII. Maestre de Calatrava año de 1462. y la entregó á la corona Real reynando Don Henrique IV. Duró el cerco dos meses, muriendo en él 14600. barbaros, de quienes tomaron ricos despojos. En tiempo de los Reyes Catholicos se aumentó mucho este pueblo. Ponese en el Reyno de Sevilla, por encontrarlo asi en las tablas Geographicas; pero es cierto correspondia al de Granada en lo antiguo.

*Villa de Baena.*

**S**ituada al modo de Toledo sobre un alto cerro, ocho leguas de Cordova está la villa de Baena, ceñida de murallas, bañandola el rio Mar-

vella. Es abundante de todos frutos, granos, ganado, huertas, frutas y caza. Tiene 14800. vecinos, divididos en siete Parroquias, dos Conventos de Fraylés y uno de Monjas. Usa por armas cinco cabezas de Moros. Cimentaronla Turdulos, Melesos y Gerisenos años del mundo 3411. Segunda vez la pobló Julio Cesar llamandola *Julia Regia*.

Ganóla de Moros *el Santo Rey D. Fernando* año 1240. Dió titulo de Duque de ella el Rey *D. Phelipe II.* á *D. Gonzalo Fernandez de Cordova* por grandes servicios, en cuya casa permanece.

*Villa de Iznatorafe.*

Cinco leguas de Cazorla en la cumbre de un eminente collado, con buenas murallas, y no muy lexos de Guadalquivir está la villa de Iznatorafe. Su cosecha es pan, vino, aceyte y pesca: tiene 500. vecinos y nobleza, sin permitir habite en ella gente, que no sea limpia de sangre; hay una Parroquia y Convento de Monjas Dominicás. Su origen es antiguo, de que hace mencion Julio Cesar en sus Comentarios, llamandola *Promontorio que divide la tierra esteril de la fertil*, siendo esta la amena Andalucía. Viniendo los Moros la poblaron por hallarla arruinada, y la dieron el nombre *Inatoref*, interpretado *Fortaleza*, ó tierra fuerte, aludiendo á su situacion. Conquistóla el Rey *D. Fernando el Santo* año 1226. de que con su jurisdiccion hizo merced á la Santa Iglesia de la Imperial Toledo.



*Villa de la Guardia.*

**D**istante de Jaén dos leguas, en alto lugar, ceñida de antiguas murallas está la villa de la Guardia con hermosa fuente de abundante agua, fertil de pan, vino y aceyte. Tiene 350. vecinos en una Parroquia y un Convento de Frayles Dominicanos. Su fundacion dicen es de Godos; pero parece reedificacion, porque yá los Romanos la havian habitado, de cuyo tiempo se hallan varios letreros: y como en ella veneraban al Dios *Genio*, guarda de cada uno, la llamaron *Guardia*. Es cabeza de Marquesado, cuyo titulo dió el Rey Phelipe II. á Don Gonzalo Mexía Carrillo, señor de ella y de Santa Eufemia.

*Villa de Liruela.*

**A** Media legua de Cazorla puesta sobre un collado está la villa de Liruela abundantisima de pan y vino, con 800. vecinos en una Parroquia. Hace por armas en escudo cruzado un leon, á la izquierda una caldera, y lo mismo en lo baxo contrapuesto. Los Moros la poblaron, y la pusieron el nombre permanente de Liruela.

*Villa de la Mancha Real.*

**D**istante dos leguas de Jaén está la Mancha Real, llamada asi por sus naturales, conocida poco antes por la *Manchuela*, es fertilisima de pan, vino y aceyte, con 900. vecinos en una Parroquia, y un Convento de Frayles. Tiene hermosas calles tiradas á cordel. Es de vistosa planta, llana y de las buenas del Reyno. Su poblacion es de

de los años 1540. concurriendo gentes de la Mancha, la dieron este nombre, y se han ido aumentando cada dia mas. Es mandada por Corregidor, que provee su Magestad por la Camara, como los demás de estos Reynos.

*Villa de Espejo.*

**P**UESTA en lugar alto, con un castillo en lo mas eminente, cinco leguas de Cordova yace la villa de Espejo abundantisima de pan, con que provee aquella ciudad, asimismo de vino y aceyte: dista media legua de las Salinas de Dueras, que fabrican 244. fanegas al año. Habitanla 800. vecinos en una Parroquia: tiene por armas en escudo un castillo sobre una roca. No consta su primer origen, se presume de Celtiberos Andaluces, llamandola *Atuvis* donde Pompeyo el Grande degolló 74. ciudadanos, por ser de la faccion contraria, y arrasó esta villa. Mas permaneciendo Julio Cesar victorioso, obligado de esta lealtad la pobló nuevamente, nombrandola *Claritas Julia: Claridad de Julio*, y levantó en ella Colonia Romana, llamandola Espejo de lealtad.

*Villa de Chipiona.*

**U**NA legua distante de San Lucar de Barrameda orillas de mar está la villa de Chipiona, en que se coge razonablemente pan, hortalizas y regalado pescado. Tiene 200. vecinos en una Parroquia. Fundaronla Griegos, y la nombraron *Torre Capion*, vulgarizado Chipiona. Pomponio Mela, natural de esta Costa, la nombra *Suél*. Salazar de Mendoza quiere la poblaron Tartesios Andaluces años 471. antes del Nacimiento de nuestro



tro Redentor. Los Suevos la reedificaron con nombre de *Suelo*. Arruinada la pobló de nuevo Don Rodrigo Ponce de Leon, Marqués de Cadiz año 1483. de cuya casa y estado permanece.

*Villa de Monte-Mayor.*

Cinco leguas apartada de Cordova en lugar preeminente y bien fabricado castillo está la villa de Monte-Mayor fertil de pan, vino y aceyte, con quinientos vecinos una Parroquia. Hace por armas las de sus dueños Condes de Alcaudete, en escudo dorado tres faxas roxas atravesadas que son las de los Cordovas, referidas en Priego. La poblaron Romanos á los principios de su entrada en España, llamandola *Ulia*, como se reconoció de muchos letreros antiguos. Despues de dominada de Christianos le impusieron este nombre por su planta.

*Villa de Marmolejo.*

UNA legua distante de Andujar está la villa de Marmolejo con mucha cosecha de pan vino, aceyte y 300. vecinos en una Parroquia. Fue poblada de Carthagineses, llamandola *Utica* en memoria de una en Africa, patria de estos. Despues en la primitiva Iglesia fue regada con la sangre de los invictos Martyres Maximo discipulo de Santiago, y sus compañeros Casto y Magno año 76. en la persecucion del Emperador Neron, siendo entonces lugar grande, que gozó Silla Cathedral, teniendo por su primer Obispo á San Uvaldefredo año 288.

*Villa de Fuente-Ovejuna.*

EN la intrincada Sierra-Morena yace la villa de Fuente-Ovejuna, catorce leguas de Cordova, puesta en una ladera, con abundancia de pan, ganados, cazas y habitacion de 11300. vecinos. Fue poblacion de Romanos, que la nombraron *Mellaria* por su mucha miel, y despues se dixo por esto *Fuente-Ovejuna*. Siendo de la Orden de Calatrava, por los años de 1476. residiendo en ella Fernan Gonzalez de Guzman su Comendador Mayor, hacia tan excesivos agravios y extorsiones á sus moradores, que les obligó llevados del furor y desesperacion, á arrojarse tumultuariamente á su casa, diciendo á grandes voces: *Vivan los Reyes Catholicos, y mueran los traydores*; y acometiendole con insolencia, no solo le dieron á él la muerte; pero tambien á catorce criados que le defendian, y echaron su cuerpo por una ventana sobre las picas y espadas de los demás que ocupaban la calle: celebraron el espectáculo niños y mugeres con solemne regocijo, hasta llevarle á la plaza, donde hicieron quartos y menudos trozos el desdichado cuerpo. Sabido el insulto, los Reyes despacharon pesquisidores para castigar los culpados: atormentados muchos para descubrir los culpados, uniformemente respondian, *Fuente-Ovejuna*. Preguntados, *quién es Fuente-Ovejuna?* Respondian: *los vecinos de esta Villa; todos á una*. De modo, que se havian convenido hasta los niños, en no decir otra cosa; y viendo la uniformidad, se mandó poner perpetuo silencio en la dicha causa, pues estaban todos prontos á morir, antes que declarar nada.



*Villa Nueva del Arzobispo.*

**Y** Ace Villa Nueva del Arzobispo , puesta cerca de Cazorla , fertil de pan , vino , aceyte , frutas y ganados , con 800. vecinos una Parroquia , y un Monasterio del Gran Basilio. Tiene Vicario por el Obispo de Jaén , de cuyo Obispado es ; y en lo secular manda el Arzobispo de Toledo. Su fundacion fue de los Arabes , siendo pequeño pueblo , llamandola *Moraleja*. D. Pedro Tenorio Arzobispo de Toledo , de nacion Portugués , año 1396. la reedificó por hallarse arruinada , y la puso por esto el permanente apellido.

*Villa-Martin.*

**D**istante de Utrera siete leguas está Villa-Martin puesta en sitio alto , casi cerca del rio Guadalete , con otro que baxa de la sierra de Zahara , siendo abundante de todos frutos. Tiene 700. vecinos en una Parroquia , donde hay un Beneficio que renta 39. ducados. Su fundacion es de Romanos ; y quedando arruinada , el Cabildo de Sevilla movido de su fertilidad y buena vega la mandò poblar desde sus cimientos , y era de la dicha Iglesia ; hasta que reynando los esclarecidos Reyes Catholicos Fernando é Isabél la dieron á los Duques de Arcos en recompensa de la Isla de Cadiz , siendo una de las quatro villas de este numero con la de Ubrique , que recompensaron por ella.

*Villa de Conil.*

**A** Orillas del mar , pasado el cabo Trafalgar, fin del Estrecho de Gibraltar á buelta de Poniente , yace la villa de Conil de la *Torre de Guzmán* , cercada de muros con quatro puertas , bien proveida de todos frutos. Tiene 600. vecinos en una Parroquia , un Convento de Frayles de la Victoria. Es bien conocida por la celebrada pesquería de atunes ( que inventaron los moradores de Cadiz año 335. antes de la Redencion ) llamada de los Moros *Almadraba* ; la qual se hace por Mayo y Junio , que vienen de Occidente en gran numero á desovar en las corrientes del Estrecho , y suelen cogerse mas de 60y. de ellos ; y algunos tan formidables , que no se pueden llevar en una carreta: rentando á los Duques de Medina-Sidonia 40y. ducados , merced concedida del Rey D. Sancho el IV. á D. Alonso Perez de Guzmán *el Bueno* año 1293. remunerando el hecho heroyco referido en Tarifa. Sobre su fundacion no hay memoria. Algunos con Florian la dán á Turdulos Andaluces *Curenses* , y la nombraron *Conil* ; otros con Medina y Mesa á los Moros ; pero es cierto , que su pesquería es mas antigua ; y tambien , que el lugar no es mas que de 400. años á esta parte ; pero su castillo es muy antiguo , que reedificaron los Moros para sus almadravas.

*Villa de Veger.*

**C**erca de la Costa del Estrecho entre Tarifa y Cadiz , siete leguas de cada una , está la villa de Vegér sobre el rio de Barbate , con buen castillo , fertil de todos frutos y pescados , habi-



tada de 500. vecinos en dos Parroquias , los mismos Conventos de Frayles , uno de Monjas y un Hospital. Hace por armas en escudo un castillo con sus torres y almenas , á un lado , la torre del homenaje , que está en medio , y á mano derecha un leon con una zorra debaxo. Su fundacion es de Griegos , que la dixeron *Velus* ; otros quieren se llamó *Besippo*. Conquistóla de Moros el Rey D. Fernando *el Santo* año de 1248. Ilustrase este pueblo con haver procreado al famoso Pomponio Mela.

*Villa de Cantillana.*

**P**Uesta en las riberas del caudaloso Guadalquivir , que la abastece de pesca , yace la villa de Cantillana , cinco leguas de Sevilla , abundante de pan , vino , aceyte , frutas , hortalizas y de los demás frutos , habitada de 500. vecinos en una Parroquia. Sobre su origen refiere el Lic. Rodrigo Caro ser la antigua *Basilippo* , de que hace memoria Plinio , y su fundacion de los Turdulos Andaluces : despues los Romanos la impusieron *Cantiliana*. Del tyrano dominio de los Saracenos la restauró el Rey D. Fernando *el Santo* año de 1246. Es cabeza de Condado , cuyo titulo dió el Rey Don Phelipe III. á Don Juan Vicentelo de Leza por sus grandes servicios.

*Villa de Alcolea.*

**L**A villa de Alcolea , que es Encomienda de la Orden Militar de Malta , está seis leguas distante de Sevilla , en las orillas de Guadalquivir , fertil de pescado , pan , vino , aceyte y demás frutos , con 500. vecinos en una Parroquia. Es poblacion de los Romanos , y fue Municipio , con

nom-

nombre de *Flavio Arvense*; de que se infiere fue edificada por el Emperador Flavio Vespasiano. Los Mahometanos la impusieron *Alcolea*, interpretado *Fortaleza pequeña*; cuya conquista se ignora en sus Archivos por quién fue.

*Villa de Guadalcanal.*

**E**S la villa de Guadalcanal Encomienda famosa de la Orden de Santiago, plantada en Sierra-Morena, quatro leguas de Llerena, cercada de antiguos muros, con abundancia de olorosos vinos, cazas, ganados y razonable cosecha de pan; habitada de 11400. vecinos en una Parroquia. Es conocida y muy nombrada por sus famosas minas de plata, que podian competir con las del rico Potosí del Perú, pues solo de los quintos Reales de ellas se hizo la soberbia fabrica del Escorial, que tenian en arrendamiento los Bucares de Alemania, los quales las inundaron de agua una noche por diferentes calumnias y controversias que hubo para quitarselas, como aun hoy permanecen; en cuya ocasion llegaron á cortar la plata dentro de las betas á cincél.

Fundaronla Galos Celtas años 580. antes de nuestra Redencion, llamandola *Tereses*. Dominada de Vandalos y Alanos la ensacharon y dixeron *Cánani*: mas adelante los Moros le dieron el permanente nombre, á quienes ganó esta tierra D. Rodrigo Iniguez, XV. Maestre de Santiago; dicen la halló desierta y poblò nuevamente año 1241. por cuyo motivo quedó en esta Inclita y Militar Orden.



*Villa de Montoro.*

**S**ituada en las orillas de Guadalquivir, siete leguas de Cordova, con fuerte castillo y buena puente está la villa de Montoro: fertil de pan, vino, aceyte, ganados, frutas, hortalizas y pesca; habitacion de mil vecinos en una Parroquia, y trece Ermitas. Hace por armas un toro, por su nombre. Fundaronla Griegos y la llamaron *Epora*. En tiempo de Romanos fue Municipio. Ganóla de Moros el Emperador de España D. Alonso VIII. año 1150. que tomó el nombre *Monte de Toro*.

*Villa de Fuentes.*

**P**lantada en un llano, quatro leguas de Ecija, yace la villa de Fuentes fertil de granos y frutos, con 700. vecinos en una Parroquia, un Convento de Mercenarios y otro de Monjas de la misma Orden. Usa por armas las de sus dueños, en escudo azul cinco flores de Lis doradas, y las calderas de los Guzmanes jaqueladas de oro. Fue poblada por un caballero Francés, compañero de Beltrán Claquín, Gran Condestable de aquel Reyno, quando vino á España en servicio de D. Henrique II. contra su hermano el Rey Don Pedro, año de 1375. de donde tomó solar y apellido la casa de Fuentes. Es cabeza de Marquesado, cuyo titulo dió el Rey Phelipe III. á Don Gomez de Fuentes y Guzmán.

*Villa de Peñafior.*

**D**Istante ocho leguas de Cordova , camino de Sevilla , se halla la villa de Peñafior en las alegres orillas de Guadalquivir , por donde dicen que antiguamente subian hasta aqui baxeles , donde entran los rios Genil , Guadatortillo y Bembezár , que la proveen con abundancia de sabrosa pesca. Es fertil de pan , vino , aceyte , cazas , frutas y hortalizas , con minerales de plata y otros metales. Cerca de este lugar en medio de Guadalquivir está cierta peña , en cuya cumbre nace una fuente de agua salada , que quaxada en el Verano rinde en una pocilla cantidad de sal. En siglos pasados era ilustre y grande habitacion , hoy no pasa de 300. vecinos en una Parroquia. Conforme la mas cierta opinion fue la antigua *Ilipa*, fundacion de los Romanos ; y es seguro poblacion suya. Entrando los Moros la destruyeron : despues se restauró , y es cabeza de Marquesado , siendo los primeros la familia de los Inestrosas.

*Villa de Palos.*

**L**A villa de Palos llamada de *Moguer* , por estar cerca de esta ciudad , en una punta de tierra que forman el mar Oceano y rio Tinto , es abundante de pescado , vino y frutas. Tiene 100. vecinos en una Parroquia ; pero su nombre será memorable y feliz , por haver salido de aqui , como primer puerto , los Argonautas famosos Christoval Colón con 120. compañeros en tres carapelas Viernes á 3. de Agosto año 1492. aprestando viveres y demás cosas , con 164. ducados , que brestó Luis de S. Angel sobre las joyas que dicen



cen dió la esclarecida Reyna Doña Isabél para este viage; los quales navegando mares no surcados, y remontados Orizontes, descubrieron el Imperio riquísimo de las Indias Occidentales y Nuevo Mundo en Viernes tambien á 11. de Octubre del mismo año, para honor, gloria y opulencia de la nacion Española.

La fundacion de esta villa es de Celtibéros Españoles Andaluces, que habitaban por estas costas, llamandola *Palus*, por ser voz Latina puede ser tambien de los Romanos, interpretada *Laguna*, y con el tiempo mudada la *U* en *O*, quedó el presente nombre.

#### *Villa de Estepa.*

**C**inco leguas de Ecija en un collado á las faldas de un levantado cerro está la villa de Estepa cercada de muros, con hermoso palacio de sus dueños, fertilísima de todos frutos y granos, mayormente de aceyte, con 11500. vecinos en dos Parroquias, otros tantos Conventos y uno de Monjas. Sus armas están sobre las puertas en escudo cinco hojas verdes de higuera en campo dorado, divisa de los Figueroas, por ser Alcaydes de ella; y como fue de la Orden Militar de Santiago, se descubre tambien la espada insigne de esta Milicia. Cimentaronla Celtibéros, segun se descubre de su historia: despues la poblaron Romanos, llamandola *Astapa*.

Sucedió, que por confederada de Carthagine-ses, dieron sobre ella Scipion y Lucio Marcio, sitiandola con riguroso asedio, de modo que obligó á sus moradores, despues de heroycos hechos en defensa de la patria, á juntar en la plaza sus tesoros, y encima niños y mugeres, aplicando mu-  
cha

cha leña, y cierta orden á cinquenta soldados, para que á una seña, viendose en los ultimos trances, encendiesen fuego; y ellos saliendo desesperados como fieras rabiosas hicieron en los enemigos grandes estragos; pero como eran pocos, no bastó tal osadia; y viendose perdidos, avisaron á los de adentro, que en breve reduxeron á pavesas el lamentable espectáculo: y entrando sus contrarios no hallaron persona viva, ni la mas leve cosa de que triunfar: no fue esta menos pasmosa que la tragedia de *Sagunto*, *Numancia* y *Calahorra*. De esta suerte permaneció desierta la villa de *Estepa* dos leguas distante de la que hoy permanece levantada por los Moros, hasta que el Santo Rey D. Fernando III. la ganó año 1240. Es cabeza de Marquesado, cuyo titulo dió el Rey Phelipe II. á Marcos Centurion, caballero Genovés: una de las 28. casas ilustres de aquella Señoría, derivada del famoso Italiano Juan Ursino, General de esta Republica: hizo asiento en ella año 1239. cuyos descendientes la poseen al presente, teniendo el alto dominio espiritual y temporal del estado, que es el mas rico de Andalucía, poniendo un Vicario para todo él, que logra grandes preeminencias.

### *Villa de Estepona.*

**D**Ista de Gibraltar tres leguas la villa de *Estepona* situada en lugar alto, orillas del mar, con hermoso castillo y artillería para guarda de aquella Costa, á cuyo abrigo se acoge mucha pesquería. Cogen razonable cosecha de pan y vino. Habitanla 200. vecinos en una Parroquia. No consta de su primer origen; pero se atribuye á los Moros, y que la entregó el Rey Ismaél año 1318.



al Infante D. Pedro, tutor de su sobrino el Rey D. Alonso XII. para que le ayudase contra sus enemigos: adelante quedó desierta con las guerras, hasta el de 1456. que pasando D. Henrique IV. Rey de Castilla, la mandó poblar á D. Juan Fernandez Pacheco, Marqués de Villena, su grande valido, lo que con toda brevedad fue executado.

*Villa de Villardonpardo.*

**C**erca de Jaén está la villa de Villardonpardo, abundante de pan, vino, aceyte y frutas, con 200. vecinos en una Parroquia. Hace por armas las de sus dueños en escudo partido en haspa cinco torres y las cinco quinas de Portugal, orlado todo de siete castillos sobre encarnado. Siendo pequeña alquería la pobló nuevamente año 1245. D. Pedro Aznár (dandola su nombre) caballero de las ilustres familias de Aragón y Valencia, á quien Escolano llama D. Pedro Pardo, y se la dió el Rey D. Fernando en la conquista de Jaén. Es cabeza de Condado, titulo y gracia concedida del Rey D. Phelipe II. á Don Fernando de Torres y Portugal, frondosa rama del Infante D. Dionís, hijo del Rey D. Pedro Lusitano y de su querida esposa Doña Inés de Castro Coello de Garza.

*Villa de Aroche.*

**C**erca de Cazalla está la villa de Aroche puesta en un alto fuerte por naturaleza, con antiguos y hermosos edificios, abastecida de pan, vino, cria de ganados y cazas. Tiene 500. vecinos en una Parroquia, Templo hermosísimo todo de marmol, siendo muchos los que se sacan de este territorio. Fundaronla antiguos Celtibéros, llamán-

dola *Aruci*. Despues la poblaron Romanos, y era en sus tiempos opulentissima poblacion.

*Villa de Guillena.*

**D**OS leguas de Sevilla en las riberas de Guadalquivir está la villa de Guillena, con sabrosa pesca, pan, vino, azeyte y hortaliza, habitada de 200. vecinos en una Parroquia. Su fundacion es de Romanos llamada *Acria*. Conquistóla de Moros el Rey *D. Fernando el Santo* año de 1246. y 14. adelante, *D. Alonso el Sabio* su hijo la reedificó.

*Villanueva del Rio.*

**V**illanueva del Rio, asi llamada por estar en las hermosas y alegres corrientes de Guadalquivir, apartada de Sevilla seis leguas, es fertilissima de todos frutos y pesca, con 300. vecinos en una Parroquia. Su poblacion fue por el Emperador *Vespasiano* año 78. de nuestra Salud. Es cabeza de Marquesado, gracia del Rey *Phelipe II.* á *Don Fadrique Henriquez de Rivera*. Hoy anda en la casa de los Duques de Alva.

*Villa de Morales.*

**U**Na legua de *Utrera*, en espacioso llano, con un castillo torreado y buena cosecha de pan, vino y aceyte está la villa de *Morales*, con 200. vecinos en una Parroquia, y por armas las de los Duques de Alcalá. Adornala una hermosa fuente llamada de la higuera, que es tan sobresaliente, que su Duque hacia llevar el agua á Italia para su uso. Fue fundacion de Celtas años 980. antes



del Nacimiento, llamada *Seripo*. Hace una célebre feria dia de S. Andrés. Es cabeza de Condado, cuyo titulo dieron los Reyes Catholicos á D. Pedro Afán de Rivera, Adelantado de Andalucía; hoy está en la casa de Medina-Celi.

*Villa de Zalamea la Real.*

**E**Stá la villa de Zalamea, llamada del *Arzobispo*, seis leguas de Aracena en lo fragoso de Sierra-Morena, logra razonable cosecha de pan, vino, cria de ganados y cazas, con 600. vecinos en una Parroquia. Consta por algunas historias y la del P. Juan de Pineda de la Compañia de Jesus, sobre el libro del Rey Salomón, que su fundacion fue por este sapientisimo Rey, quando venian sus gentes á España (como los Españoles ván hoy á las Indias) por oro y plata para enriquecer su admirable Templo, pasmo y maravilla del Orbe; y quiso la nombrasen Zalamea en memoria suya, como hasta hoy se conserva, corriendo los años 1024. antes de la Redencion; y asi se tiene por indubitable entre los mas doctos y graves Autores fue España el *Tharses* de que hace mencion la Santa Escritura. Es tradicion de sus moradores, y permanece aún cerca de aqui un castillo de aquel tiempo llamado *Salomón*. Tambien cierta aldéa *Abiud* y su rio *Odiél*, voces todas Hebréas, que aluden y declaran lo referido. Testificanlo y comprueban lo dicho grandes vestigios de antiguas minas en este distrito manifiestas al presente; y de sus montes refiere Estrabón están preñados de ricos y preciosos metales.

*Las Villas de Manzanilla , Paterna y Escacena.*

**D**Istantes ocho leguas de Sevilla , todas de una misma planta , están las referidas villas con corta diferencia y con los mismos frutos de pan, vino , aceyte , ganados , frutas y cazas , con habitacion , la primera de 600. vecinos ; la segunda 450. con un Convento de Monjas de S. Juan ; la tercera 300. y dos Conventos de Frayles , y su Parroquia cada una. Sus poblaciones se hicieron con las ruinas de Tejada abandonada por poco sana , dividiendose en estos pueblos por los años de 1530.

*Describe la antigua Italica.*

**N**O será superfluo el dar un breve bosquejo de la antigua Italica , tan celebrada de los escritores antiguos , de la qual y sus antiguedades hablamos al fin de Sevilla ( á donde nos referimos ) y mas largamente trata de ella el Lic. Rodrigo Caro. Hoy es conocida por *Sevilla la Vieja*. Está puesta á las orillas de Guadalquivir , una legua distante de la famosa ciudad de Sevilla al Poniente. En tiempo de los Sagrados Apostoles tuvo Silla Cathedral , y su primer Obispo fue San Geroncio martirizado en ella año 50. del Redentor.

El Rey Leovigildo la mandó reedificar año 583. mas con la invasion Mahometana se arrasó, permaneciendo asi hasta el de 1595. que despoblándose el lugar de Sancti-Ponce , poco distante , se pasaron los vecinos á este sitio , y asi se halla al presente con 180. vecinos , y se vá aumentando cada dia mas. Sus frutos , fertilidad y regalo son los mismos que en Sevilla. Se vé en ella el Convento de S. Isidoro de la Orden de San Geronymo,



mo , deposito del famoso D. Alonso Perez de Guzmán *el Bueno* , que murió Viernes 9. de Setiembre año 1309. á los 53. y medio de su edad. Yace tambien el de Dona Maria Alonso Coronel , esposa suya , que falleció en 15. de Octubre de 1322. como consta de sus epitafios que alli se vén.

*Villa de Dos-Hermanas.*

**D**OS leguas de Sevilla se vé la villa de **Dos-Hermanas** , que las divide una calle , con 400. vecinos en una Parroquia : fueron de unas primas del Santo Rey D. Fernando ; hoy está en la casa de D. Pedro de Pedrosa y Carrillo , caballero de Sevilla , que tiene alli mayorazgo. Su origen fue de ciertos cortijos que hubo en aquel parage.

*Villa de Chipiona.*

**D**OS leguas de Lebrija está la villa de **Chipiona** , del Duque de Arcos , con 200. vecinos en una Parroquia , tres Ermitas y un Hospital : tiene famosas huertas , y es abundante de trigo y cebada.

*Villa de Bornos.*

**L**A villa de **Bornos** dista dos leguas de Xeréz de la Frontera , con mil vecinos en una Parroquia , tres Conventos de Frayles y Monjas , un Colegio para pobres principales , cinco Ermitas y un Hospital. Tiene un famoso castillo y buenas huertas. Sus armas son las del Duque de Alcalá , y sus frutos pan , vino y aceyte , con grandes cortijos.

*Villa de Rota.*

**T**Res leguas de S. Lucar, dos de nuestra Señora de Regla, una del Puerto y tres de Cadiz, á la entrada de su bahía está la villa de Rota con 400. vecinos, puesta en la orilla del mar, con su castillo fortificado y artillería, con una culebrina de bronce y letras, que dicen: *Quien á mi Rey ofendiere, tres leguas al mar me espere.* Tiene una Parroquia, dos Ermitas y un Convento de Mercenarios Descalzos, donde hay un pozo, que llaman *Santo*, porque lavandose en él, suele quitar las calenturas, y se baxa por dos brocales de 33. escalones. Es del Duque de Arcos, y una de las que dieron los Reyes en recompensa de Cadiz, de que era Marqués. Tiene 19. huertas, que proveen á esta ciudad, y le vale mucho. De aqui sale el generoso vino, que llaman *Tinta espichada.*

*Villa de Espera.*

**Y**Ace la villa de Espera dos leguas de Bornos con 500. vecinos en una Parroquia y dos Ermitas: es del Duque de Alcalá: tiene muchos cortijos, y abundante cosecha de pan.

*Villa de Chiclana.*

**D**OS leguas de Puerto Real y las mismas de Conil está la villa de Chiclana con 600. vecinos en una Parroquia, un Convento de Frayles, Hospital y quatro Ermitas. Es puerto de mar, y abundante de trigo, vino, aceyte, pesca, buenas huertas, frutas y legumbres, con muchos pinares.



*Villa de la Campana.*

**Q**uatro leguas de Carmona está la villa de la Campana, habitada de 400. vecinos en una Parroquia, un Convento de Frayles, tres Ermitas y un Hospital: hoy es del Duque de Alva, por el Marquesado de Villanueva del Rio; abundante de pan, vino y aceyte.

*Villa de Guadajoz.*

**S**iete leguas de Sevilla, orillas de Guadalquivir, se halla la villa de Guadaxoz con 400. vecinos en una Parroquia y dos Ermitas; abundante de todos frutos: es del Duque de Alva. Hace buena feria á 25. de Abril.

*Villa de Zara.*

**L**A villa de Zara se encuentra quatro leguas de Xeréz de la Frontera, con 800. vecinos en una Parroquia, quatro Ermitas y un Hospital; tiene famosas huertas, que dán sabrosos membrillos. Es una de las que dieron al Duque de Arcos por Cadiz. Tiene un famoso castillo sobre un cerro. Por armas las de sus dueños Ponces de Leon.

*Villa de Tocina.*

**A**La orilla de Guadalquivir, seis leguas de Sevilla, yace la villa de Tocina habitada de 500. vecinos en una Parroquia, tres Ermitas y un Hospital. Es una de las siete villas de las Encomiendas de la Orden de S. Juan.

*Villa de Hinojos.*

**O**cho leguas de Sevilla en el Condado de Niebla está situada la villa de Hinojos con habitación de 200. vecinos en una Parroquia , tres Ermitas y un Hospital : abundante de pan , vino y aceyte. Sus armas son las de los Guzmanes , por ser del Duque de Medina-Sidonia.

*Villa de Huelva.*

**E**N el mismo Condado de Niebla á orillas del mar está la villa de Huelva , con una barra por donde le entran embarcaciones pequeñas , con mil vecinos divididos en dos Parroquias , un Hospital , tres Conventos de Frayles , dos de Monjas y tres Ermitas , cercada de buenas murallas , y su castillo con artillería en los angulos que forman los dos rios Tinto y Odiél , y se cierran las puertas de noche como plaza de armas : mandala un Gobernador. Es muy abundante de pan , vino afamado y buena pesquería del mar.

*Villa de Trigueros.*

**E**N el mismo Condado de Niebla está la villa de Trigueros con 500. vecinos en una Parroquia , abundante de pan , vino y aceyte. Es del Duque de Medina-Sidonia.

*Villa de San Sylvestre.*

**U**NA legua de Ayamonte , siendo de su mismo Marquesado , se halla la villa de S. Sylvestre con 250. vecinos en una Parroquia , dos



Ermitas y un Hospital ; con abundancia de pan, vino y pescado.

*Villa de Palma.*

**Y** Ace la villa de Palma tambien en el Condado de Niebla , con 800. vecinos en una Parroquia y tres Ermitas ; siendo abundante de pan y aceyte , con buenas huertas , donde se crian famosas manzanas. Es del Mayorazgo de D. Pedro de Alcazar.

*Villa de Coria.*

**D**OS leguas de Sevilla á orillas del rio está la villa de Coria con 300. vecinos en una Parroquia , tres Ermitas y Hospital : abundante de pan y pesca de Guadalquivir. Es tambien del mismo mayorazgo.

*Villa de Albayda.*

**A** Dos leguas de Sevilla está la villa de Albayda , junto á Coria , ácia el Aljarafe , con mucha cosecha de vino y aceyte , y 300. vecinos en una Parroquia , dos Ermitas y un Hospital. Es Realenga.

*Villa de Eliche.*

**T**Res leguas de Sevilla está la villa de Eliche con 300. vecinos en una Parroquia , dos Ermitas y un Hospital : abundante de pan , vino y aceyte. Es cabeza de Marquesado ; hoy del Capiro , en cuya casa permanece.

*Villa de Salteras.*

**L**A villa de Salteras yace dos leguas de Sevilla con 200. vecinos en una Parroquia, dos Ermitas y un Hospital. Sus frutos son pan, vino y aceyte. Es del mayorazgo de D. Juan Federigui Caballero Sevillano.

*Villa de Cumbres Altas.*

**S**E halla la villa de Cumbres Altas en la sierra con 300. vecinos en una Parroquia; y á distancia de una legua el lugar de *Cumbres Baxas*, confinante á Portugal con otros tantos vecinos. Son ambas del Rey. Sus frutos pan, miel, mucho ganado de cerda y caza.

*Villa de Azarcollar.*

**E**N la entrada de la sierra, cinco leguas de Sevilla, está la villa de Azarcollar, que fue del Conde Duque, con 100. vecinos en una Parroquia, un Hospital y un Convento de Frayles Basilio, que llaman de Retamar.

*Villa de Gerena.*

**C**inco leguas de Sevilla ácia Castil-Blanco está la villa de Gerena con 600. vecinos en una Parroquia, cinco Ermitas y un Hospital: abundante de pan, vino, caza, ganados y miel. Es cabeza de Condado de la familia de Ursúa y Verdugo, caballeros de Sevilla.



*Villa de Castil-Blanco.*

**C**Inco leguas de Sevilla está la villa de Castil-Blanco en la sierra, con famoso castillo y 500. vecinos en una Parroquia, dos Ermitas y un Hospital: es muy abundante de caza, miel y ganados, y labra buenos barros blancos.

*Villa de Olivares.*

**Q**uatro leguas de Sevilla está la villa de Olivares en un llano con su Parroquia, Iglesia Colegial, un famoso Hospital y quatro Ermitas. Fue cabeza de Condado del Conde-Duque; hoy en el Marquesado del Carpio. Sus frutos son pan, vino y muchos olivares.

*Villa de Mayrenilla.*

**L**A villa de Mayrenilla se halla junto á Albayra con 100. vecinos en una Parroquia. Es de la casa de los Melgarejos de Sevilla. Sus frutos son pan, vino y aceyte.

*Villa de Palomares.*

**M**edia legua de la antecedente se halla la villa de Palomares habitada de 100. vecinos en una Parroquia, Hospital y dos Ermitas. Fue del Conde-Duque: hoy anda en los Haros y Guzmanes.

*Villa de Paymogo.*

**D**OS leguas de Ayamonte está la villa de Paymogo del Marqués de Gibraleon, hoy Duque

que de Bejar : tiene 250. vecinos en una Parroquia y tres Ermitas : es abastecida de ganados , miel, caza y pesca del mar.

*Villa de Fregenal de la Sierra.*

**D**istante veinte leguas de Sevilla se halla la villa de Fregenal de la Sierra, nombrada así por estar en Sierra-Morena, con mil vecinos en una Parroquia, un Convento de Frayles y buen Hospital: abundante de ganado de cerda, que cria en sus dehesas, caza, miel y trigo.

*Villa de Hardales.*

**D**istante 22. leguas de Sevilla, y ocho de Malaga, está la villa de Hardales, ultimo pueblo de este Reyno, con 300. vecinos en una Parroquia, quatro Ermitas, un Hospital y un Convento de Capuchinos. Es cabeza de Marquesado del Algava y Teba. Sus armas son las de los Guzmanes.

*Villa de Sabiote.*

**U**na legua de Ubeda está la villa de Sabiote con 800. vecinos en una Parroquia, un Convento de Frayles, un Hospital y cinco Ermitas. Sus frutos son pan y vino. Es del Marqués de Camarasa.

*Villa de Canena.*

**S**ituada una legua de Baeza está la villa de Canena con 400. vecinos en una Parroquia, quatro Ermitas y un Hospital: abundante de trigo y cebada. Es del Marqués de Camarasa, como la antecedente.



*Villa de Quesada.*

**E**N las faldas de la sierra de Cazórla, ocho leguas de Jaén, se encuentra la villa de Quesada con mil vecinos en una Parroquia, dos Conventos y un Hospital: abundante de frutos y caza. Es del Rey.

*Villa de Cabrilla.*

**O**cho leguas de Jaén en la sierra está la villa de Cabrilla que llaman *del Santo Christo*, por tener en su Iglesia un retrato milagrosísimo del de Burgos: habitada de 300. vecinos en una Parroquia, con dos Ermitas y un Hospital: tiene los frutos necesarios y regalados con ganados y caza. Es de la casa de San Vítores y la Portilla, Vizcondes de Cabra del Santo Christo.

*Villa de Jodar.*

**U**na legua de Guadalquivir, que baxa por Segura, está la villa de Jódar, con 600. vecinos, una Parroquia, un Convento de Frayles, un Hospital y quatro Ermitas: Tiene un Palacio que labraron sus Marqueses para su habitacion. Sus frutos son de trigo y cebada.

*Villa de Bedmar.*

**E**N la sierra de Jaén á seis leguas de ella está la villa de Bedmar con 600. vecinos en su Parroquia, Convento y Hospital. Es cabeza de Marquesado, que anduvo en los segundos de Villena, y permanece en esta familia.

*Villa de Torre-Ximeno.*

**U**NA legua de Martos está la villa de Torre-Ximeno con 400. vecinos, abundante de frutos, pan, vino y miel. Es de la Encomienda de Calatrava: Tiene una Parroquia, un Convento de Frayles, tres Ermitas y un Hospital.

*Villanueva de Andujar.*

**D**OS leguas de la villa de Andujar está Villanueva nombrada de Andujar. Tiene 200. vecinos en una Parroquia, tres Ermitas y un Hospital. Es bien abastecida de pan, vino y aceyte.

*Villa de Baylén.*

**A** Las faldas de Sierra-Morena del Reyno de Jaén está la villa de Baylén: tiene 700. vecinos en una Parroquia, un Convento de Frayles, quatro Ermitas y un Hospital. Fué del Duque de Arcos: hay mucha caza de montería de lobos: tiene afamados tiradores; y asimismo famosas fuentes y copiosos ganados.

*Villa de Linares.*

**E**N las faldas de Sierra-Morena, siete leguas de Andujar, está la villa de Linares con mil vecinos en una Parroquia, dos Conventos de Frayles, cinco Ermitas y dos Hospitales. Aquí están las abundantes y nombradas Minas de plomo, que producen al Rey mas de 400. quintales al año, gobernadas por un Intendente, Contador, y otros Ministros de la Real Hacienda.



*Villa de las Navas.*

**E**N las faldas de Sierra-Morena , á dos leguas de Santistevan está plantada la villa de las Navas , con 500. vecinos en una Parroquia , quatro Ermitas y un Hospital. Es abundante de pan , vino , miel y ganados. Es cabeza de Marquesado , hoy en la casa y estado del Conde de Santistevan.

Será la memoria de esta villa inmortal por la insigne batalla ( que la dió el nombre , y vulgarmente llaman de las Navas de Tolosa , por caerle cerca ) que logró el Rey D. Alonso el VIII. de Miramamolin Abenyuseph , que se lisongeaba tener el exercito Christiano cercado dentro de las sierras del Puerto del Muradal , y del de la Losa , sin que le pudiese entrar socorro ; pero un pastor , que unos quieren Angel , y no pocos S. Isidro , pasó por sendas jamás usadas todo el exercito al llano , despues él no pareció jamás , donde vieron al enemigo , que pensaban se retiraban los Christianos quando presentaron la batalla con 140. coballos , y la infanteria fue toda la que pudo tomar armas en Castilla. Se hallaron en ella el Rey D. Pedro de Aragon , que vino con 200. infantes y 30500. caballos. Don Sancho Rey de Navarra con su gente se unió para esta santa empresa. Se repartieron en quatro esquadrones ; el Rey Don Alonso tomó el centro para dár las ordenes adonde convenia , asistido del Arzobispo D. Rodrigo , ( que escribió todo esto , como testigo ocular ) con otros muchos Prelados. La vanguardia mandaba Don Diego de Haro y Don Gonzalo Nuñez con los Caballeros Templarios. En los costados los Reyes de Aragon y Navarra tomando este la derecha. Los Moros eran tantos en millares , que nunca se ha verificado el

El número. Empezó el combate al amanecer Lunes 16. de Julio de 1212. todos confesados, y aplicadas las Indulgencias por los Obispos, que se hallaban en el exercito. Estuvo tan reñida y dudosa la victoria, que los Fieles se daban por perdidos; pero como era obra de Dios, al caer la tarde, los Moros desordenados empezaron à retroceder, é hicieron de ellos tal matanza, que apenas dexa la imaginacion lugar para creer, que mataron los nuestros 2000. Infieles, acrecentandose à esto la maravilla de que de los nuestros no perecieron mas que 25. como lo testifica el Arzobispo Don Rodrigo, Mariana en la General, *lib. 11. fol. 453.* á puestas del Sol fueron tomados los reales del enemigo. El Rey de Navarra rompió con su gente el cerco de cadenas de la tienda de Miramolin, que huyó en un mulo, disfrazado por Baeza; en donde hallaron gran riqueza; y por esto añadió al escudo de sus armas las cadenas que hoy usa. Fue tan grande el número de lanzas y saetas que hallaron en el campo, que en dos dias que se detuvieron allí los nuestros, no pudieron consumir las en los fuegos del exercito. Algunos escriben ayudó mucho la señal de la Cruz, que de varios colores se vió en el ayre mientras la pelea, cuyo triunfo celebra la Santa Iglesia en el mismo dia, particularmente la de Toledo. Nunca la gloria del nombre Christiano fue mayor; pues desde entonces empezó à ser temido el Rey D. Alonso, como hombre venido del Cielo. La verdad es, que esta victoria nobilissima y la mas ilustre que hubo en España, se alcanzó no con fuerzas humanas, sino, con ayuda de Dios y de los Santos y las plegarias y oraciones que por todo el Mundo se hicieron, mayormente en Roma, con muchas Procesiones. Dexanse de referir otras varias cosas



dignas de la mas subida ponderacion , pues hay tanto escrito de ella por diversos Autores propios y estrangeros.

*Villa de Santistevan.*

**L**A villa de Santistevan que llaman del Castellar , una legua de Sierra-Morena , entre dos cerros , orillas del camino Real de Andalucía ; tiene una Parroquia , un Convento , tres Ermitas y un Hospital. Abundante de caza y ganados. Es cabeza de Condado , hoy de Santistevan de la casa de Benavides.

*Villa-Carrillo.*

**U**NA legua de Villanueva del Arzobispo está Villa-Carrillo con 500. vecinos en una Parroquia , quatro Ermitas y un Hospital.

*Villa de Almodovar.*

**Q**uatro leguas de Cordova está la villa de Almodovar del Rio , orillas de Guadalquivir , con 300. vecinos en una Parroquia , tres Ermitas y un Hospital. Es de la familia del Corral , caballeros de Cordova. Phelipe IV. la hizo Marquesado año 1663. tiene un castillo antiguo del tiempo de los Moros , es fertilissima de pan , vino , aceyte , pesca de su rio , que pasan por una barca.

*Villa de las Posadas.*

**E**N las deliciosas margenes de Guadalquivir , seis leguas de Gordova , está la villa de las posadas ; tiene 700. vecinos en una Parroquia , un Convento de Frayles Basilio , tres Ermitas y un Hos-

pital. Es abundante de pesca de su río, que atraviesa una barca; abunda de pan, aceyte, vino, y muchas huertas con infinidad de limones. Su fundacion se originó, de que siendo el sitio centro de vandidos, se hicieron fuertes en él muchas familias de ellos; pero en cierta ocasion pasando la Reyna Doña Isabél, se le postraron pidiendo su clemencia, la que les perdonó, y poblaron este lugar para la comodidad de los pasajeros. Labraron muchos mesones, y la dieron este nombre, y vivieron en adelante quietos. Es de su jurisdiccion la sierra de Guadalbayda, que tiene 150. lugares, seis caserías y bodegas. El Marqués de Guadalcazar era Conde de ella, Virrey que fué de Indias. Hoy es del Conde de Casa-Palma.

*Villa de Hornachuelos.*

**E**N un cerro llano y por todas partes ceñido de peñascos, ocho leguas de Cordova y dos de las posadas, yace la villa de Hornachuelos, que costó mucho al Rey D. Fernando el Santo tomarla por su fortaleza, y no lo hubiera conseguido, si no les hubiera cortado la cañería de agua, despues de dos años de cerco. Habitanla 400. vecinos en dos Parroquias, tres Ermitas, un Hospital y dos Conventos. Hay desiertos para muchos Ermitaños de gran fama y virtud en la fragosidad de la sierra, donde tienen una Ermita de nuestra Señora de la Peña, que veneran con mucha devocion. Sus terminos alcanzan veinte leguas, con cortijos, caserías y huertas colmadas de frutos. Hizo merced de Conde de ella el Rey Phelipe IV. á Don Lope de Hozes y Cordova, remunerando los servicios de su avuelo el General de la Armada del mismo nombre, que murió quemado



en una batalla , peleando con los Franceses.

*Villa de Guadalcazar.*

**Q**UATRO leguas de Cordova y dos de las posadas en una campiña está la villa de Guadalcazar con 400. vecinos en una Parroquia, tres Ermitas y dos Conventos. Es cabeza de Marquesado , mayorazgo que fundó Lope Gutierrez de Cordova. Tiene un suntuoso palacio , que edificó D. Diego de Cordova , Virrey que fue de Indias. Es abundante de pan , vino y aceyte.

*Villafranca.*

**Q**UATRO leguas de Cordova á orillas de Guadalquivir está Villafranca con 600. vecinos: tiene cinco Ermitas y un Hospital. Es del Marqués de Priego. Sus frutos pan , vino y aceyte.

*Villa de Morente.*

**U**NA legua del Carpio está la villa de Morente: tiene 400. vecinos en una Parroquia y dos Ermitas. Es del Marquesado del Carpio.

*Villa de Adamuz.*

**C**INCO leguas de Cordova está la villa de Adamuz con 800. vecinos en una Parroquia, tres Ermitas , un Hospital , y cerca un Convento de Frayles Recoletos. Abundante de pan , vino y caza. Es del Marquesado del Carpio.

*Villa de la Conquista.*

Ocho leguas de Adamuz está la villa de la Conquista: tiene 400. vecinos en una Parroquia, dos Ermitas y un Hospital, con mucha caza. Es asimismo del Marqués del Carpio.

*Los Pedroches.*

Diez y seis leguas de Cordova, en Sierra-Morena, están los Pedroches; unos mas, y otros menos, porque son siete Villas en esta forma:

*LAS VILLAS DE TORRE-MILANO, Y DE TORREFRANCA*, que llaman *de los Pedroches*, las divide una calle: tienen 1200. moradores: la primera con 111. vecinos, es del Marqués del Carpio: la segunda con 200. del Marqués de la Guardia. Hay dos Parroquias, quatro Ermitas y un Convento de Monjas. Labranse en ellas muchos paños, tienen cria de ganado ovejuno, mucha caza: todas de buenas tierras, con pan, aceyte y vino. Las mas de estas villas se miran las unas á las otras.

*Villa de Pedroche.*

LA villa de Pedroche tiene 800. vecinos en una Parroquia, un Hospital, tres Ermitas, famosa cosecha de vino. Es del Marqués del Carpio.

*Villa de Pozo Blanco.*

POZO Blanco, villa con 400. vecinos en una Parroquia y dos Ermitas, es muy abundante de ganados, y se labran en ella buenos paños y bayetas. Es del Marqués del Carpio.



*Villa de Lañora.*

**L**A villa de Lañora tiene 300. vecinos en una Parroquia, y dos Ermitas, abundancia de caza y ganados. Labra paños y bayetas. Es tambien del Marqués del Carpio.

*Villanueva de la Xara.*

**Y** Ace Villanueva de la Xara quatro leguas de la antecedente con 500. vecinos en una Parroquia, un Hospital y tres Ermitas. Labra paños y bayetas. Es del Marqués del Carpio, como las antecedentes.

*Alcaracejo.*

**E**S el fin de las siete villas la de Alcaracejo de los Pedroches: tiene 300. vecinos en una Parroquia y dos Ermitas. Es del Marqués del Carpio. Entre Cordova y los Pedroches están los Campos de Arabiana, donde murieron los siete Infantes de Lara, y en ellos un famoso castillo, que se nombra Arabiana. No hay mas poblacion que unas ventas.

*Villanueva de Cardenas.*

**J**unto á los Pedroches está Villanueva de Cardenas con 200. vecinos en una Parroquia. Fue del Vizconde D. Pedro Gomez de Cardenas, merced de Phelipe IV. y la poseen sus descendientes. Es abundante de pan y pesca.

*Villa de Navas Puercas.*

**T**Res leguas de Fuente-Ovejuna en la sierra está la villa de Navas Puercas, con 400. vecinos en una Parroquia y tres Ermitas: tiene mucho ganado, caza y Miel, como todas las de esta tierra.

*Villa de Rus.*

**L**A villa de Rus está una legua de Guadalimar con 400. vecinos en una Parroquia, tres Ermitas y un Hospital. Sus frutos son pan, vino y aceyte.

*Villa Franca y la Marisma.*

**V**illa Franca y la Marisma son dos villas cerca de Sevilla, que las divide una calle y un arroyuelo, donde está una Cruz de piedra, y allí arriman las varas las Justicias para pasar de una parte á otra. Es la Marisma del Duque de Arcos, y Villa Franca Realenga; pero son dueños los vecinos de ésta, que se compraron, y no pasan de doce familias: sorteandose entre ellos para los oficios todos los años. Son abundantes de cosecha de pan.

*Villa de Jarandilla.*

**E**N la Sierra, confines de Andalucía por Estremadura está la villa de Jarandilla con 400. vecinos en una Parroquia, un Convento de Frayles: tiene mucha caza. Es cabeza de Marquesado, hoy del Conde de Oropesa.



*La Puente de Don Gonzalo.*

**E**N las orillas de Genil ocho leguas de Cordova están las villas de la Puente de D. Gonzalo, y villa de Miragenil, á las cuales dos las divide una puente de madera. La primera tiene 800. vecinos, una Parroquia, un Hospital, tres Ermitas y un Convento de Frayles. Es del Marqués de Priego: tiene famosas huertas con afamadas granadas del Ayo, y los demás frutos de la otra. La puente divide las jurisdicciones; y la segunda á la otra parte es

*MIRAGENIL* con 150. vecinos en una Parroquia y dos Ermitas: abundante de pan, vino, y aceyte. Es del Marqués de Armunia.

*Villa de Castro.*

**E**N la campiña de Cordova, cinco leguas de ella, está la villa de Castro con mil vecinos en una Parroquia y dos Conventos. Es del Marqués de Priego. Abunda de Pan, vino y aceyte.

*Villa de Aguilar.*

**E**Ntre las famosas que tiene la campiña de Cordova, á siete leguas de distancia, es la villa de Aguilar, con habitacion de 24200. vecinos en una Parroquia, quatro Conventos de Frayles y uno de Monjas, dos Hospitales y quatro Ermitas: feril de granos, vino y aceyte. Es del Marqués de Priego.

*Villa de Monturque.*

**L**A villa de Monturque está en la misma campiña, fértil de pan, vino y aceyte: habitada de mil vecinos (en ellos muchos hacendados) en una Parroquia, dos Conventos de Frayles, un Hospital y tres Ermitas. Es de Priego.

*Villa de Rute.*

**O**cho leguas de Cordova en su fértil campiña está la villa de Rute con habitación de mil vecinos en una Parroquia, dos Conventos de Frayles, tres Ermitas. Hay perniles los mas afamados de Andalucía: es abundante de pan, vino y aceyte. Hace por armas las de su dueño Marqués de Priego.

*Villa de Grazalema.*

**E**stá situada en una sierra no muy intrincada la villa de Grazalema, rica de fabricas de paños, que es su mayor comercio, y algunas sementeras, encinas, viñas y ganado lanar, habitada de 1500. vecinos en una Parroquia con advocacion de la Encarnacion: tiene dos Ermitas, de S. Juan de Letrán y nuestra Señora de los Angeles, un Convento de Carmelitas Descalzos, que quando esto se escribe se está fabricando en la Iglesia antigua de San Joseph, un Hospital en lo mas eminente: tiene su castillo murado y alli cerca un arroyo, que se desgaja del cerro de S. Christoval, donde hay algunos molinos. Dos leguas de aqui está en un desierto el Santuario de nuestra Señora de Caños-Santos aparecida en una cueva de la mayor devocion de toda la comarca, tambien de Car-



melitas Descalzos. Los Reyes Catholicos D. Fernando V. y Doña Isabél dieron esta villa á los Duques de Arcos en recompensa del Marquesado de Cadiz. Su fundacion fue de los Agarenos, como las mas de todas estas cercanías.

*Villa de Alcalá de los Ganzules.*

**Y** Ace 18. leguas de Sevilla, y no muy distante de Ronda, la villa de Alcalá de los Ganzules, cabeza del Ducado y mayorazgo de los Perafanes de Rivera: hoy permanece en la ilustre casa de los Duques de Medina-Sidonia. Tiene 24. vecinos en una Parroquia con la advocacion de S. Jorge, dos Conventos de Frayles y uno de Monjas. Toda esta tierra es quebrada; pero con buenos pastos para ganado bacuno, de que abunda. Su castillo está derrotado. Tiene algunos mayorazgos y gente noble: es gobernada por Corregidor y abastecida de buenos frutos.

*Lugares de Gandul y Marchenilla.*

**G**Andul y Marchenilla, que están tres leguas de Sevilla, tienen 200. vecinos en una Parroquia: fueron de D. Miguél de Jaurigui, Ventiquatro y Alcalde Mayor de Sevilla, del Habito de Calatrava, cuyos descendientes la conservan. Tienen catorce molinos de pan en un quarto de legua, y un manantial que nace al pie de su castillo. Era del Almirante de Castilla, y le dexó en empeño al referido por 1004. ducados. Sus casas son enfrente de la Magdalena de Sevilla.

*Lugar de la Rinconada.*

**D**Istante de Sevilla legua y media rio arriba, está el referido lugar en una rinconada que le dá el nombre, con 200. vecinos en una Parroquia. Es fundacion del Santo Rey D. Fernando. Sus frutos son pan y hortalizas.

*Lugar de Alcalá del Rio.*

**D**OS leguas y media de Sevilla, rio arriba, de la otra parte, está el lugar de Alcalá del Rio con 600. vecinos en una Parroquia, en cuya Capilla Mayor está el cuerpo de S. Gregorio Obispo.

*Lugar de Brenes.*

**T**Res leguas de Sevilla, rio arriba, está el lugar de Brenes con 300. vecinos en una Parroquia: es del Conde de Cantillana, donde tiene almona de jabon y un suntuoso palacio. Sus vegas dán mucho pan y crian ganado de cerda en abundancia.

*Lugar de Alamedilla.*

**T**Res leguas de Sevilla está el lugar de Alamedilla con sesenta vecinos en un Parroquia: es del dicho Conde y tiene buenos olivares.

*Lugar del Algava.*

**D**OS leguas de Sevilla á la otra parte del rio está el lugar del Algava con 600. vecinos en una Parroquia y un Convento de Frayles. Es cabeza de Marquesado. Tiene palacio y muchos molinos de pan su dueño.



*La Puebla de Cazalla.*

**E**stá la Puebla de Cazalla diez leguas de Sevilla, dos de Osuna, y las mismas de Marchena, situada en fértil llano, orillas del río Guadalquivir, con 600. vecinos en una Parroquia, un Hospital, dos Ermitas y un Convento de Religiosos Minimos de S. Francisco de Paula. Abunda de pan, vino y aceyte. Su poblacion es de D. Pedro Girón, Maestre que fue de Calatrava, cuyo mayorazgo permanece en la casa de los Duques de Osuna. Tiene una legua de aqui un castillo antiguo nombrado *Cazabar*, que dió el nombre á este pueblo. Hay en estos terminos mas de veinte cortijos, que se pueden reputar por lugares, con otras tantas bodegas de vino; una dehesa que llaman del *Aguililla*, en que se siembran 24. fanegas: hay muchos caballeros bien conocidos por sus apellidos. Gobiernase con mitad de Oficios, que propone el Concejo de Osuna y aprueba el Duque.

*Puebla de los Infantes.*

**D**istante de Cordova diez leguas y doce de Sevilla está la Puebla de los Infantes con 500. vecinos en una Parroquia, un Hospital, dos Ermitas, otras dos fuera, y un quarto de legua un Convento de Franciscos con titulo de San Luis. Tiene en lo alto un castillo torreado muy antiguo; logra famosas fuentes de celebradas aguas, con mas de 200. caserías y bodegas para sus muchos vinos reputadas como lugares, de muchos vecinos, y unos Pagos que llaman del *Retamal* y *Hibra*. Tienen por tradicion, que nacieron aqui los siete Infantes de Lara, los quales pasando de paz al

al mandato del Rey de Cordova Almanzór, que á la sazón tenia preso á Gonzalo Bustos de Lara, padre de ellos, en el camino fueron degollados en los campos de *Arabiana*, por traycion que les tramó su mismo tio; pero ellos esforzados y valerosos vendieron sus vidas con costosa sangre. Es cabeza de Condado, merced concedida del Rey Don Phelipe IV. á D. Luis Ximenez de Gongora, cuya familia permanece en Cordova.

*Lugar de los Morales.*

**O**Rillas de Guadalquivir está el lugar de los Morales con 150. vecinos en una Parroquia. Es del Duque de Alcalá: hace feria dia de Todos Santos.

*Lugar del Viso.*

**Q**uatro leguas de Sevilla y dos de Carmona está el lugar del Viso con 300. vecinos en una Parroquia, un Convento de Frayles y quatro Ermitas. Es del Conde de Castellar, Marqués de Malagón.

*Lugar de Mayrena.*

**E**L lugar de Mayrena está quatro leguas de Sevilla con 600. vecinos en una Parroquia, un Hospital y un Convento de Franciscos Descalzos. Es del Duque de Arcos. Hace buen pan, que llevan á Sevilla. Tiene Corregidor.

*Lugar de Paradas.*

**Y**Ace legua y media de Marchena el lugar de Paradas con 300. vecinos en una Parroquia.  
Abun-



Abunda de pan , vino y aceyte. Es del mismo Duque.

*Lugar de los Corrales.*

**T**Res leguas de Osuna está el lugar de los Corrales con 100. vecinos en una Parroquia : muy abundante de pan , vino , aceyte y cria de ganado de cerda. Es del mismo Duque.

*Lugar de las Cabezas de San Juan.*

**L**AS Cabezas de San Juan , lugar Realengo, está dos leguas de Lebrija , con 400. vecinos en una Parroquia y un Convento de Frayles. Tiene un castillo , y es abundante de pan , vino y aceyte.

*Lugar de Olbera.*

**O**lbera , lugar de los Duques de Osuna , está quatro leguas de Morón , en un cerro muy alto con un castillo : tiene mil vecinos en una Parroquia , dos Conventos y tres Ermitas. Es abundante de todos frutos.

*Lugar de Puerto Serrano.*

**T**Res leguas de Morón , junto á S. Pablo de la Breña , en las orillas de Guadalete está el lugar de Puerto Serrano con 500. vecinos en una Parroquia y dos Conventos de Frayles ; es regalado en pesca. Tiene un coto de mucha caza el Duque de Osuna de quien es.

*Lugar de San Nicolás del Puerto.*

**Y** Ace dos leguas de Constantina el lugar de S. Nicolás del Puerto con 200. vecinos en una Parroquia y dos Ermitas. Es del Marqués de Villanueva, hoy Duque de Alva. Nació en este lugar San Diego de Alcalá. Tiene mucha caza y vino bueno y varato.

*Lugar de Valverde del Camino.*

**P**Lantado en Sierra-Morena está el lugar de Valverde del camino con 600. vecinos en una Parroquia y dos Ermitas: abundante de ganados y caza. Es del Duque de Medina-Sidonia.

*Lugar del Cerro.*

**T**Ambien en la sierra, quince leguas de Sevilla, á la raya de Portugal, por Ayamonte, está el lugar del Cerro con 700. vecinos en una Parroquia y quatro Ermitas: abundante de ganados, caza y miel, con bellas dehesas y montes. Es de la jurisdiccion de Sevilla.

*Lugar de Fuente de Rios.*

**E**N la sierra, dos leguas de Aracena, está Fuente de rios con 200. vecinos en su Parroquia y dos Ermitas: abastecido de ganado, miel y caza.



*Lugar de Castilleja de la Cuesta.*

**D**OS leguas de Sevilla, á la vanda de Triana, está Castilleja de la Cuesta con 300. vecinos en una Parroquia y dos Ermitas. Tiene mucho ganado, particularmente de cerda: abunda de pan, vino y aceyte. Está al presente en la casa de los Guzmanes: fue del Conde-Duque.

*Lugar de Rianchuela.*

**U**NA legua de Sevilla, á la parte de Triana, se halla Rianchuela con 60. vecinos en una Parroquia, tres Ermitas y un Hospital. Produce pan, vino y aceyte. Está en la casa de Medina-Sidonia.

*Lugar de Almaucilla.*

**A**lmaucilla es del Conde de Olivares, como el lugar antecedente: tiene 200. vecinos en una Parroquia, un Hospital y dos Ermitas.

*Lugar de Camas, ó el Bentorrillo.*

**M**edia legua de Sevilla está el lugar de Camas, ó el Bentorrillo, con 100. vecinos en una Parroquia y una Ermita. Fue del Conde-Duque.

*Lugar de Encina-Sola.*

**E**N la sierra confinante á Estremadura se encuentra el lugar de Encina-Sola con 600. vecinos en una Parroquia y un Convento de Frayles. Es muy abundante de pan, miel, mucho ganado de cerda y caza.

*Lugar de Cumbres de San Bartholomé.*

**C**onfinante á las sierras de Portugal , dos leguas de Sevilla , está el lugar de Cumbres de San Bartholomé , con 250. vecinos en una Parroquia , tres Ermitas : abundante de ganados , miel , cera y caza.

*Lugar de Acialcazar.*

**C**inco leguas de Sevilla , en la entrada de la sierra , está el lugar de Acialcazar : tiene 500. vecinos en una Parroquia y dos Ermitas. Es cabeza de Marquesado y Señorío del Pedroso de la familia de Alvarado en Sevilla.

*Lugar del Castillo de las Guardias.*

**O**cho leguas de Sevilla en la sierra está el Castillo de las Guardias , con 400. vecinos en una Parroquia , dos Ermitas , un Hospital y su castillo. Mucho ganado de cerda y caza.

*Lugar de Carrion de los Cespedes.*

**Q**uatro leguas de Sevilla en la sierra está Carrion de los Cespedes con 100. vecinos en una Parroquia y dos Ermitas. Es de la casa de Don Alonso Ramirez : tiene mucha caza , miel y ganados.

*Lugar de Castilleja de Guzmán.*

**D**OS leguas de Sevilla está Castilleja de Guzmán con 100. vecinos en una Parroquia y dos Ermitas. Sus frutos pan , vino y cazas. Es Encomienda de Santiago.



*Espartinas.*

**E**N el Aljarafe tres leguas de Sevilla , en sus fertiles llanos , cercada de viñas y olivares está la villa de Espartinas con habitacion de 400. vecinos en una Parroquia , tres Ermitas y un Hospital. Abunda de pan , vino y aceyte. Es de la familia de Caballero y Cabrera.

*Lugar de San Juan de Alfarache.*

**U**NA legua de Sevilla , en la parte de Triana, rio abaxo está el lugar de S. Juan de Alfarache con buenas huertas y olivares. Tiene 250. vecinos en una Parroquia , dos Ermitas y un Hospital. Fue del Conde-Duque; hoy está en la casa de los Guzmanes.

*Lugar de Bullullos.*

**D**EL Condado de Niebla y consiguiente de la casa de Medina-Sidonia es el lugar de Bullullos : tiene 600. vecinos en una Parroquia , un Hospital y dos Ermitas. Sus frutos pan , vino y aceyte.

*Lugar de Bollullos de la Imitacion.*

**D**OS leguas de Sevilla , junto á Coria está el lugar de Bollullos de la Imitacion. Tiene 200. vecinos en una Parroquia , un Hospital y dos Ermitas. Sus frutos son como en el antecedente. Es del Rey.

*Lugar de Beas.*

**A** La parte de Niebla, en la entrada de la sierra, está Beas con 500. vecinos en una Parroquia, un Hospital y tres hermitas. Abunda de caza y ganados.

*Lugar del Castillo de San Bartholomé.*

**D**OS leguas de Ayamonte está el lugar del Castillo de San Bartholomé con 100. vecinos en su Parroquia y dos Ermitas. Es del Duque de Bejar; fertil de ganados, miel y caza.

*Lugar de Arjonilla.*

**U**NA legua de Andujar en el Reyno de Jaén está Arjonilla no levos de Guadalquivir, en un llano cercado de olivares, que dán mucho aceyte, pan y vino, con 700. vecinos en una Parroquia y siete Ermitas y un castillo. Su fundacion fue en el Reynado de D. Juan el II. del partido de Martos y de la Encomienda de Calatrava con mitad de oficios. Tiene muchos Caballeros y nobleza.

*Lugar de Santa Olalla.*

**E**N la aldéa de Ubeda, á una legua de distancia, está Santa Olaya con 200. vecinos en una Parroquia y dos Ermitas. Sus frutos, pan y vino.



*Lugar del Marmo.*

**U**NA legua de Ubeda está el lugar del Marmo con 150. vecinos. Sus frutos , pan y vino. Hay una Parroquia , un Hospital y dos Ermitas.

*Lugar de Lupiona.*

**U**NA legua de Baeza está Lupiona con 150. vecinos en una Parroquia , dos Ermitas y un Hospital. Abanda de pan , vino , y aceyte. Es del Rey.

*Lugar de Behijar.*

**U**NA legua de Baeza está Behijar con 200. vecinos en una Parroquia , dos Ermitas y un Hospital: Abastecida de ganados y aceyte. Es del Rey.

*Lugar de Cantoya.*

**U**NA legua de Cazorla en la falda de su sierra está Cantoya con 200. vecinos en una Parroquia y tres Ermitas , con bastantes ganados.

*Lugar del Pozo de Alcon.*

**E**Stá junto á Guadiana el lugar del Pozo de Alcon con 200. vecinos en una Parroquia y dos Ermitas. Sus frutos , pan y vino.

*Lugares de Albanches y Garcies.*

**E**L lugar de Albanches tiene 150. vecinos , una Parroquia y dos Ermitas ; y Garcies 100. en su Parroquia , y las mismas Ermitas : está una legua

gua uno de otro. El primero es de la Encomienda de Santiago; y el otro cabeza de Condado de Garcies, familia de Quesada. Su casa en la ciudad de Baeza.

*Lugares de Ximena y de Torres.*

**E**L lugar de Ximena está tres leguas de Baeza con 200. vecinos en una Parroquia y tres Ermitas; y el de Torres á media legua de distancia, tiene 100. vecinos en una Parroquia. Están abastecidos ambos de pan, vino y aceyte, y son de la jurisdiccion de Baeza.

*Lugar de Cambil.*

**D**OS leguas de Jaén ácia Granada está el Cambil con 300. vecinos en una Parroquia, tres Ermitas y un Hospital. Sus frutos pan, vino, aceyte y ganados.

*Lugar de Pegalaxara.*

**D**OS leguas de Jaén en una sierra está Pegalaxara con 200. vecinos en una Parroquia y tres Ermitas; y frutos como el antecedente.

*Villaverde.*

**D**istante de Sevilla quatro leguas, río arriba, está Villaverde. Tiene 400. vecinos en una Parroquia y tres Conventos de Frayles en su termino; el uno de *Sancti-Spiritus* del Monte de Religiosos Franciscos de la Tercera Orden; otro de la misma Religion de la Provincia de los Angeles, y el ultimo de la misma Provincia, nombra-



do nuestra Señora de Aguas Santas. En su vega hay un grandísimo cañaveral, en el que se recogen tan copiosas vandadas de estorninos todo el Invierno, que de noche con unas redes, por calles que tienen hechas, matan 40. docenas, y cargan tres ó quatro acemilas todos los dias para llevar á Sevilla y otras partes. Son estas aves á modo de tordos, algo mayores, y son tan perniciosos, que en baxándose á comer en algun olivar lo destruyen picando toda la aceytuna. Arrienda la caza de los cañaverales el Conde de Cantillana, cuya es la villa y sus terminos, en 900. reales que le dán por los cinco ó seis meses que dura la temporada, hasta que entra el Verano. Despues pasan estas aves á Africa como los zorzales.

*Lugar del Campillo de Arenas.*

**Q**UATRO leguas de Jaén está el lugar del Campillo de Arenas, camino de Granada: tiene 100. vecinos en una Parroquia, y una Ermita. Es aldéa de Jaén: sus frutos pan, vino y aceyte.

*Lugar de la Puerta de Arenas Carcheles y Carchelejos.*

**H**AY unos peñascos altisimos camino de Granada, cuyas montañas hacen una puerta, y á los lados dos lugares Carcheles y Carchelejos. Tienen 100. vecinos los dos. Son aldéas de Jaén, y la primera con unos molinos. En aquellas sieras y pinares se hallan caza y ganados.

*Aldéa de Torre-Campo.*

**L**A aldéa de Torre-Campo está una legua de Jaén con 200. vecinos en una Parroquia, tres Ermitas y un Hospital: es abundante de pan, vino y miel.

*Lugar de Fuente el Rey.*

**F**UENTE el Rey está dos leguas de Jaén con 100. vecinos en su Parroquia, dos Ermitas y un Hospital: es abundante de pan, vino y aceyte.

*Lugar de la Higuera de Martos.*

**D**OS leguas de la peña de Martos está el lugar de la Higuera nombrado de *Martos* con 200. vecinos. Es de la Encomienda de Calatrava. Tiene una Parroquia, dos Ermitas y un Hospital. Sus frutos son pan, vino, aceyte y miel.

Hace memorable á este pueblo la batalla de la Higuera, que ganaron los Fieles el año 1431. donde murieron 109. Moros, hallandose en ella el Rey Don Juan el II. de Castilla, venciendo al Rey Granadino; y fue una de las memorables de España.

*Lugar de la Higuera de Andujar.*

**D**OS leguas de Andujar está la Higuera, llamada de *Andujar* con 200. vecinos en una Parroquia, dos Ermitas y un Hospital: es bien abastecida de los frutos de pan, vino y aceyte.



*Lugar de Cazalilla.*

**C**Azalilla , aldéa de Andujar , está tres leguas de ella con 150. vecinos en su Parroquia, tres Ermitas y un Hospital : tiene buenos frutos y mucho aceyte.

*Lugar de Mongibar.*

**O**rillas de Guadalquivir y quatro leguas de Baeza está Mongibar con 200. vecinos en una Parroquia , quatro Ermitas y un Hospital. Tiene famosas fuentes y ganados , con abundancia de pan , vino y aceyte.

*Lugar de Ibanos.*

**U**NA legua de Baylén está el lugar de Ibanos, orillas de Sierra-Morena , con 200. vecinos en una Parroquia , tres Ermitas y un Hospital : tiene mucha caza , ganados y miel.

*Lugar de Vilches.*

**D**OS leguas de Linares está Vilches , en Sierra-Morena , con 200. vecinos en una Parroquia , tres Ermitas y un Hospital , mucha caza, ganados y miel.

*Torre de Perogil.*

**Q**uatro leguas de Villanueva del Arzobispo está el lugar de la Torre de Perogil en una loma de Sierra-Morena , con 300. vecinos en una Parroquia , tres Ermitas y un Hospital.

*La Torre de Garci-Hernandez.*

**M**edia legua del antecedente está el lugar de la Torre de Garci-Hernandez con 150. vecinos en una Parroquia, dos Ermitas y un Hospital. Es aldéa de Ubeda.

*Lugar de Belmonte.*

**S**eis leguas de Cordova está Belmonte con 400. vecinos en una Parroquia, tres Ermitas y un Convento de Frayles: abundante de pan, vino y aceyte. Es del señor de Moratilla, Conde de Priego.

*Lugar de Encina-Rala.*

**A**simismo está seis leguas de Cordova el lugar de Encina-Rala con 400. vecinos en una Parroquia, dos Ermitas y un Hospital: tiene los mismos frutos que el antecedente.

*Lugar de Caseriche.*

**D**OS leguas de la Puente de Don Gonzalo está Caseriche con 300. vecinos en una Parroquia, dos Ermitas y un Hospital. Es del Marqués de Almunia y de Estepa.

*Lugar del Carpio.*

**C**inco leguas de Cordova está el lugar del Carpio con mil vecinos en una Parroquia, un Convento, tres Ermitas y un Hospital. Tiene un castillo muy famoso, cria seda y buenos frutos; está inmediato á Guadalquivir. Es cabeza de Mar-



quesado , hoy en la casa de Alva.

*Lugar de Perabad.*

**A** Media legua del Carpio está el lugar de Perabad con 200. vecinos en una Parroquia, tres Ermitas , en la una un Santo Christo muy devoto. Es del Marqués del Carpio. Abunda de pan.

*Aldéa del Rio.*

**N** Ueve leguas de Cordova , orillas del rio Guadalquivir arriba , está Aldéa del Rio con 400. vecinos en una Parroquia. Abunda de pesca y trigo. Es de la casa de Don Juan Alonso de Sosa.

*Lugar de Luque.*

**E** N la campiña de Cordova , ocho leguas de ella , está Luque con 800. vecinos en una Parroquia , tres Ermitas y un Convento de Frayles Agustinos Recoletos : abundante de trigo , cebada , aceyte y vino. Es cabeza de Condado , en que habitan sus dueños del apellido Vanegas y Cordova.

*Lugar de la Carranchosa.*

**L** A Carranchosa , lugar en las vertientes de Sierra-Morena , cerca de Cordova , ácia la Estremadura , tiene 600. vecinos en una Parroquia y tres Ermitas : cria mucho ganado. Está dos leguas de Fuente-Ovejuna. Es abundante de caza, miel y cera.

*Lugar de Hernan-Nuñez.*

**S**Eis leguas de Cordova y en su fertil campiña está el lugar de Hernan-Nuñez con 400. vecinos en una Parroquia y tres Ermitas: abundante de pan, vino y aceyte, y de las mejores brevas del Reyno. Es cabeza de Condado del apellido de Rios.

*La Torre de Arias Cabrera.*

**D**OS leguas de Cordova está el lugar de la Torre de Arias Cabrera: tiene 400. vecinos en una Parroquia y dos Ermitas: abunda de pan, vino y aceyte. Es del Conde de la Torre, merced de Phelipe IV. hecha á D. Juan Galindo de Cordova y Cabrera.

*Lugar de Santaella.*

**S**iete leguas de Cordova en su campiña está Santaella con 500. vecinos en una Parroquia, tres Ermitas y un Hospital: muy fertil de granos, vino, aceyte y frutas. Es cabeza de Marquesado de la familia de Aguayo residente en Cordova.

*Lugar de la Rambla.*

**S**Eis leguas de Cordova en su campiña está la Rambla, abundante de granos, vino y aceyte, con 500. vecinos en una Parroquia, tres Conventos de Frayles, uno de Monjas, quatro Ermitas y un Hospital. Es de la casa de Gongora, Marqueses de Almodovar, por compra que hicieron al Marqués de Liche, quando estuvo en la Embaxa-



da de Portugal año 1665. Labra famosas alcarrazas de finisimo barro blanco.

*Lugar de Espiel.*

**S**iete leguas de Cordova , en Sierra-Morena, está Espiel con 500. vecinos en una Parroquia y dos Ermitas. Es de la casa de Gongora. Cria mucho ganado de cerda en sus terminos, caza y miel.

*Lugar de Tras-Sierra.*

**E**N Sierra-Morena dos leguas de Cordova está el lugar de Tras-Sierra con mucho ganado de cerda , caza de conejos y perdices. Tiene 200. vecinos en una Parroquia. Es del Marqués de Almodovar y Conde de la Puebla de los Infantes , merced de Phelipe IV.

*Lugar de Montemayor.*

**A**siete leguas de Cordova en su campiña junto á la Rambla está Montemayor con 500. vecinos en una Parroquia , dos Ermitas y un Hospital ; fertil de ganados , vino y aceyte. Es del Marquesado de Jarandilla.

*Lugar de Cañete de las Torres.*

**A**Ocho leguas de Cordova en su campiña está Cañete de las Torres con mil vecinos en una Parroquia y dos Conventos ; abundante de pan , vino y aceyte. Es del Marquesado de Priego : tiene feria á ocho de Setiembre , dia de nuestra Señora del Campo , patrona del lugar , à quien celebran gran fiesta.

*Lugar de Carcabuey.*

**N**ueve leguas de Cordova está Carcabuey con 600. vecinos en una Parroquia , un Convento de Frayles y quatro Ermitas ; abundante como el antecedente. Es del Marquesado de Priego.

*Lugar de Doña Mencía.*

**O**cho leguas de Cordova está el lugar de Doña Mencía con 60. vecinos, cuya Parroquia es un Convento de Religiosos de Santo Domingo , cuyo Prior es el Cura. Abunda de todos frutos. Es del Duque de Sesa.

*Lugar de Iznajar.*

**E**N la campiña de Cordova á doce leguas yace en un alto Iznajar con mil vecinos en una Parroquia , tres Ermitas , un Hospital , un Convento de Frayles y una fortaleza antigua. Tiene buenas huertas á orillas de Guadalquivir. Abunda de pan, vino y aceyte. Es del mismo.

*Lugar de la Roda.*

**E**L lugar de la Roda está plantado en un llano quatro leguas de Antequera con 600. vecinos en una Parroquia , todos labradores. Cogen mucho trigo y cebada , de que tira mucho diezmo la Santa Iglesia de Sevilla.



*Lugar de Pedrera.*


**E**L lugar de Pedrera está dos leguas del antecedente con una calle y 200. vecinos en una Parroquia: tiene un arroyo que riega algunas huertas. Cerca se vé otro que llaman *la Sierra de las Yeguas* (por las buenas que se crían en su termino) dos leguas de Antequera con 200. vecinos en su Parroquia. Tiene mucha caza, miel, ganados, pan y demás granos. Es Encomienda de la Orden de Santiago.

*Lugar de Benamegil.*

**A** Doce leguas de Cordova y quatro de Antequera está Benamegil sobre el rio Genil, donde tiene una famosa puente de un arco, que cruza de un monte á otro. Es habitado de 500. vecinos en una Parroquia, un Convento de Frayles, tres Ermitas y un Hospital. Hay copia de pan, vino y aceyte. Fue de los Mariscales del Reyno, al presente es Marquesado de la casa y familia de Bernuí y Mendoza. Dividense por aqui los limites del Reyno de Sevilla y Granada.

**F I N**

**DE LOS REYNOS DE SEVILLA, GORDOVA Y JAEN,  
Y DEL TOMO PRIMERO.**








TABLA ALPHABETICA  
de las Ciudades, Villas, y Lugares  
de este primer Tomo de la Po-  
blacion general de España.

## A

Aranjuez, fol. 93.	Alarcón, f. 266.
Avila, f. 129.	Almodovar del
Astorga, f. 139.	Campo, f. 270.
Alcaráz, f. 170.	Alcazar de San
Alcalá de Henares, f. 174.	Juan, f. 278.
Alfaro, f. 178.	Arenas, f. 284.
Arnedo, ibid.	Alvelda, f. 290.
Aranda de Duero, f. 185.	Arevalillo, f. 292.
Agreda, f. 187.	Alburquerque, f. 314.
Almazan, f. 191.	Almaráz, f. 324.
Arevalo, f. 195.	Azuaga, f. 327.
Añover, f. 206.	Algarrovilla, f. 329.
Almorox, f. 207.	Almendralejo, f. 330.
Almagro, f. 208.	Arroyo de San
Alva de Tormes, f. 223.	Serván, ibid.
Amaya, f. 240.	Alcantara, ibid.
Aguilar del Campo, f. 252.	Alhange, f. 334.
Atienza, f. 264.	Almoharin, f. 335.
	Alguescar, ibid.
	Arcos, f. 372.
	Andujar, f. 379.
	Ooo Al-



Alcalá la Real,	f. 380.	<b>B</b>	Burgos,	f. 109.
Algeciras,	f. 387.		Berlanga,	f. 190.
Ayamonte,	f. 393.		Brihuega,	f. 216.
Alcaudete,	f. 399.		Batres,	f. 222.
Arjona,	f. 407.		Benavente,	f. 226.
Alcalá de Gua-			Briones,	f. 246.
dayra,	f. 410.		Briviesca,	f. 248.
Alanis,	f. 416.		Buytrago,	f. 267.
Aracena,	f. 418.		Blasco-Muñoz,	f. 295.
Archidona,	f. 422.		Badajoz,	f. 299.
Alcoléa,	f. 430.		Bejar,	f. 319.
Aroche,	f. 436.		Belvis,	f. 324.
Albayda,	f. 444.		Belalcazar,	f. 326.
Azarcollar,	f. 445.		Baeza,	f. 378.
Almodovar,	f. 452.		Bujalance,	f. 383.
Adamuz,	f. 454.		Baena,	f. 422.
Alcaracejo,	f. 456.		Bornos,	f. 440.
Aguilar,	f. 458.		Bedmar,	f. 448.
Alcalá de los Gan-			Baylén,	f. 449.
zules,	f. 460.		Brenes,	f. 461.
Alcalá del Rio,	f. 461.		Bullullos,	f. 468.
Alamedilla,	ibid.		Bullullos de la	
Algava,	ibid.		Imitacion,	ibid.
Acialcazar,	f. 467.		Beas,	f. 469.
Arjonilla,	f. 469.		Behijar,	f. 470.
Albanches , y			Belmonte,	f. 475.
Garcies,	f. 470.		Benamegil,	f. 480.
Aldea del Rio,	f. 475.			

## C

Ciudad-Rodri-		Coria,	f. 307.
go,	f. 127.	Caceres,	f. 320.
Cuenca,	f. 136.	Cordovilla,	f. 339.
Calahorra,	f. 145.	Carmonita,	ibid.
Ciudad-Real,	f. 171.	Cordova,	f. 350.
Cuellar,	f. 196.	Cadiz,	f. 356.
Castro-Nuño,	f. 199.	Carmona,	f. 370.
Cadahalso,	f. 204.	Cazorla,	f. 405.
Calatrava,	f. 209.	Cañete la Real,	f. 414.
Colmenar,	f. 215.	Constantina,	f. 415.
Coca,	f. 222.	Cazalla,	ibid.
Caracena,	f. 226.	Cartaya,	f. 417.
Castro-Torafe,	f. 230.	Cortegana,	f. 419.
Carrion,	f. 231.	Cabra,	f. 420.
Cruña,	f. 238.	Chipiona,	f. 425.
Cabezón,	f. 239.	Conil,	f. 429.
Castro-Xeriz,	f. 241.	Cantillana,	f. 430.
Castro-Urdiales,	f. 251.	Chipiona,	f. 440.
Contreras,	f. 254.	Chiclana,	f. 441.
Carranza,	f. 257.	Campana,	f. 442.
Cea,	f. 258.	Coria,	f. 444.
Cogolludo,	f. 262.	Cumbres altas,	f. 445.
Corral de Alma-		Castil-Blanco,	f. 446.
guer,	f. 268.	Canena,	f. 447.
Consuegra,	ibid.	Cabrilla,	f. 448.
Cerezo,	f. 273.	Castro,	f. 458.
Chinchon,	f. 277.	Corrales,	f. 464.
Chiclana,	f. 279.	Cabezas (de San	
Cubilla,	f. 293.	Juan,	ibid.
		Cerro,	f. 465.
		Castilleja de la	



- |  |                                      |
|--|--------------------------------------|
| Cuesta, f. 466.                        | Doña Mencía, f. 479.                 |
| Camas, ó el Ben-<br>torrillo, f. 466.  | <b>E</b>                             |
| Cumbres de San<br>Bartholomé, f. 467.  | Escorial, f. 95.                     |
| Castillo de las<br>Guardias, ibid.     | Escalona, f. 202.                    |
| Carrion de los<br>Cespedes, ibid.      | Espinosa de los<br>Monteros, f. 249. |
| Castilleja de Guz-<br>man, ibid.       | Entrena, f. 274.                     |
| Castillo de San<br>Bartholomé, f. 469. | Ezija, f. 374.                       |
| Cantoya, f. 470.                       | Espejo, f. 425.                      |
| Cambil, f. 471.                        | Estepa, f. 434.                      |
| Campillo de Are-<br>nas, f. 472.       | Estepona, f. 435.                    |
| Cazalilla, f. 474.                     | Espera, f. 441.                      |
| Caseriche, f. 475.                     | Eliche, f. 444.                      |
| Carpio, ibid.                          | Encina-Sola, f. 466.                 |
| Carranchosa, f. 476.                   | Espartinas, f. 468.                  |
| Cañete de las<br>Torres, f. 478.       | Encina-Rala, f. 475.                 |
| Carcabuey, f. 479.                     | Espiel, f. 478.                      |
| <b>D</b>                               | <b>F</b>                             |
| Dueñas (Villa), f. 183.                | Frias, f. 177.                       |
| Daymiel, f. 282.                       | Fuente-Ginaldo, f. 224.              |
| Don Ximeno, f. 294.                    | Fromista, f. 239.                    |
| Dos Hermanas, f. 440.                  | Fuencaliente, f. 292.                |
|  | Feria, f. 314.                       |
|  | Fuente de Can-<br>tos, f. 326.       |
|  | Fuen-                                |

Fuete-Ovejuna, f. 427.	Garzalema, f. 459.
Fuentes, f. 432.	Gandul, y Marchenilla, f. 460.
Fregenal de la Sierra, f. 447.	
Fuente de Rios, f. 465.	
Fuente el Rey, f. 473.	

## G

Guadalaxara, f. 154.
Guadarrama, f. 215.
Galapagar, ibid.
Guadalix, f. 216.
Grajal, f. 235.
Guardia, f. 245.
Gijón, f. 257.
Grañon, f. 273.
Gibaxa, f. 291.
Garay, ibid.
Gutierrez-Muñoz, f. 295.
Granadilla, f. 337.
Gibraltar, f. 383.
Gelves, f. 408.
Gibrleon, f. 418.
Guardia, f. 424.
Guadalcanal, f. 431.
Guillena, f. 437.
Guadajoz, f. 442.
Gerena, f. 445.
Guadalcazar, f. 454.

## H

Huete, f. 159.
Hontiveros, f. 214.
Hita, f. 225.
Haro, f. 243.
Huerta del Rey, f. 264.
Hornachos, f. 338.
Hinojos, f. 443.
Huelva, ibid.
Hardales, f. 447.
Hornachuelos, f. 453.
Higuera de Martos, f. 473.
Higuera de Andujar, ibid.
Hernan-Nuñez, f. 477.

## I

Illescas, f. 220.
Isar, f. 262.
Isla de Leon, f. 363.
Iznatorafe, f. 423.
Italica, f. 439.

Iba-



Ibaros, f. 474.  
Iznajar, f. 479.

## J

Jaen, f. 355.  
Jodar, f. 448.  
Jarandilla, f. 457.

## L

Leon, f. 112.  
Logroño, f. 156.  
Ledesma, f. 193.  
La Guardia, f. 207.  
Lezuza, f. 235.  
Laredo, f. 250.  
Lara, f. 253.  
Laguna, f. 259.  
Liebana, f. 288.  
Lugares de la Jurisdiccion de Madrid, f. 296.  
Llerena, f. 311.  
Lobón, f. 336.  
Lucena, f. 376.  
Lebrija, f. 396.  
Lora, f. 403.  
Lepe, f. 417.

Liruela, f. 424.  
Linares, f. 449.  
Los Pedroches, f. 455.  
Lañora, f. 456.  
Lupiona, f. 470.  
Luque, f. 476.

## M

Madrid, f. 74.  
Medina de Rio-seco, f. 172.  
Medina del Campo, f. 184.  
Molina, f. 187.  
Medina-Coeli, f. 189.  
Monte-Agudo, f. 192.  
Madrigal, f. 193.  
Maqueda, f. 203.  
Manzanares, f. 214.  
Mejorada, f. 221.  
Martin-Muñoz, f. 223.  
Miranda de Castañal, f. 224.  
Mayorga, f. 227.  
Mancilla, f. 230.  
Melgar de Rammental, f. 236.  
Melgar de Yuso, f. 237.  
Magaz, f. 238.

Mi-





Olmedo,	f. 196.	Puerto de Santa	
Ocaña,	f. 205.	Maria,	f. 364.
Orgaz,	f. 206.	Puerto-Real,	f. 394.
Obregón,	f. 293.	Palma,	f. 400.
Orellana,	f. 325.	Porcuna,	f. 404.
Osuna,	f. 397.	Pedroso,	f. 416.
Olivares,	f. 446.	Priego,	f. 421.
Olvera,	f. 464.	Peñaflor,	f. 433.
Olalla,	f. 469.	Palos ( Villa ),	ibid.

## P

Palencia,	f. 140.	Pedroche,	f. 455.
Peñaflor,	f. 186.	Pozo Blanco,	ibid.
Pedraza,	f. 197.	Puerto de Don	
Puerto del Arzo-		Gonzalo,	f. 458.
bispo,	f. 201.	Puebla de Caza-	
Porquerizas,	f. 216.	lla,	f. 462.
Peña-Osende,	f. 225.	Puebla de los In-	
Paredes de Na-		fantes,	ibid.
va,	f. 229.	Paradas,	f. 463.
Pampliega,	f. 240.	Puerto Serrano,	f. 464.
Pancorbo,	f. 247.	Pozo de Alcon,	f. 470.
Ponferrada,	f. 259.	Pegalaxara,	f. 471.
Puebla de Argan-		Perabad,	f. 476.
zón,	f. 274.	Pedrera,	f. 480.
Pinto,	f. 285.		
Plasencia,	f. 305.		
Puebla de la Cal-			
zada,	f. 336.	Quesada,	f. 448.

## Q

Ro-

## R

Romeral,	f. 208.
Ribas,	f. 225.
Riaza,	f. 259.
Roa,	f. 260.
Ribas,	f. 271.
Rota,	f. 441.
Rute,	f. 459.
Rinconada,	f. 461.
Rianchuela,	f. 466.
Rambla,	f. 477.
Roda,	f. 479.

## S

San Ildephonso,	f. 98.
Segovia,	f. 121.
Salamanca,	f. 125.
Sigüenza,	f. 143.
Santo Domingo de la Calzada,	f. 147.
Soria,	f. 148.
Simancas,	f. 181.
Sepulveda,	f. 184.
San Estevan de Gormáz,	f. 192.
San Felices de los Gallegos,	f. 200.

Tom. I.

Santa Maria la Real de Nie- va,	f. 219.
Segura de la Sier- ra,	f. 226.
Sahagun,	f. 231.
Saldaña,	f. 236.
Santo Domingo de Silos,	f. 244.
San Vicente de Son-Sierra,	f. 245.
Santillana,	f. 250.
Santander,	f. 251.
San Vicente de la Barquera,	f. 252.
Salas,	f. 254.
Sandoval,	f. 255.
Santa Cruz de la Zarza,	f. 268.
Santa Cruz de Mudela,	f. 281.
Solana,	f. 282.
Santibañez,	f. 294.
Segura,	f. 320.
Salvaleon,	f. 335.
Salvatierra,	f. 336.
Santa Marta,	f. 340.
Sevilla,	f. 344.
San Lucar de Bar- rameda,	f. 368.
San Lucar la Ma- yor,	

Ppp



yor,	f. 373.	Truxillanos,	f. 339.
San Roque,	f. 390.	Tarifa,	f. 390.
San Silvestre,	f. 443.	Teba,	f. 413.
Salteras,	f. 445.	Tocina,	f. 442.
Sabiote,	f. 447.	Trigueros,	f. 443.
Santistevan,	f. 452.	Torre-Ximeno,	f. 449.
San Nicolás del		Torre-Campo,	f. 473.
Puerto,	f. 465.	Torre de Perogil,	f. 474.
San Juan de Alfa-		Torre de Garci-	
rache,	f. 468.	Hernandez,	f. 475.
Santaella,	f. 477.	Torre de Arias	
		Cabrera,	f. 477.
		Tras-Sierra,	f. 478.

## T

Toledo,	f. 100.
Toro,	f. 152.
Talavera de la	
Reyna,	f. 179.
Tordesillas,	f. 182.
Tembleque,	f. 207.
Toros de Guisan-	
do,	f. 213.
Torre de Loba-	
tón,	f. 233.
Torquemada,	f. 237.
Tobar,	f. 242.
Torralba,	f. 266.
Tardajos,	f. 272.
Truxillo,	f. 309.
Talavera,	f. 322.

## U

Uclés,	f. 219.
Ureña,	f. 270.
Utiel,	f. 285.
Ubeda,	f. 377.
Utrera,	f. 409.

## V

Valladolid,	f. 117.
Villafranca,	f. 200.
Villa-Castin,	f. 212.
Villalpando,	f. 228.
Valencia de Don	
Juan,	

Juan,	f. 228.	Villa de Don Al-	
Vivar,	f. 242.	varo,	f. 333.
Villorado,	ibid.	Valverde,	f. 334.
Villafranca Mon-		Villa Gonzalo,	f. 335.
tes de Oca,	f. 243.	Villafranca,	f. 337.
Villalobos,	f. 255.	Villa-Nueva del	
Wamba,	f. 256.	Arzobispo,	f. 428.
Valdenebro,	f. 261.	Villa-Martin,	ibid.
Villa-Rubia,	f. 262.	Veger,	f. 429.
Valera,	f. 264.	Villardonpardo,	f. 436.
Viguera,	f. 273.	Villanueva del	
Villa-Viciosa,	f. 274.	Rio,	f. 437.
Veas,	f. 280.	Villas de Manza-	
Valde-Peñas,	f. 281.	nilla, Paterna,	
Villanueva de los		y Escacena,	f. 439.
Infantes,	f. 282.	Villanueva de An-	
Villa-Manrique,	f. 283.	dujar,	f. 449.
Villanueva,	ibid.	Villa-Carrillo,	f. 452.
Valdemoro,	f. 284.	Villafranca,	f. 454.
Valle de Porres,	f. 289.	Villa de la Con-	
Villa-Alta,	f. 291.	quista,	f. 455.
Villalain,	f. 292.	Villanueva de la	
Viso,	f. 295.	Xara,	f. 456.
Vera de Plasen-		Villanueva de	
cia,	f. 306.	Cardenas,	ibid.
Villa, y Santuario		Villa de Rus,	f. 457.
de Guadalu-		Villafranca, y la	
pe,	f. 315.	Marisma,	ibid.
Villanueva de Bar-		Viso,	f. 453.
ca-Rota,	f. 322.	Valverde del Ca-	
Villa de Reyna,	f. 327.	mino,	f. 465.



Villaverde, f. 471.  
Vilches, f. 474.

**X**

Xerez de los Ca-  
balleros, f. 310.  
Xerez de la Fron-  
tera, f. 366.  
Ximena, y Tor-  
res, f. 471.

**Y**

Yepes, f. 205.  
Villa-Garvillo, f. 452.  
Villafranca, f. 454.  
Villa de la Con-  
quista, f. 455.  
Villanueva de la  
Xara, f. 456.  
Villanueva de  
Cardenas, f. 457.  
Villa de Rias, f. 457.  
Villafranca, y la  
Mariana, f. 458.  
Viso, f. 459.  
Valverde del Ca-  
mino, f. 459.

**Z**

Zamora, f. 132.  
Zurita, f. 218.  
Zalamea de la Se-  
rena, f. 323.  
Zafra, f. 328.  
Zahara, f. 412.  
Zalamea la Real, f. 438.  
Zara, f. 442.

# INDICE ALPHABETICO

de las cosas mas notables que se contienen  
en este primer Tomo de la Poblacion  
general de España.

**A**  
**A**Yron, Pozo, fol. 18.  
 Arzobispados, fol. 53.  
 Academia primera, f. 58.  
 Aguas de Madrid, f. 76.  
 Artifices de Madrid,  
 fol. 89.  
 Amazonas de Palencia,  
 fol. 142.  
 Archivo de Simancas,  
 fol. 181.  
 Alarcón, noble Fami-  
 lia, f. 267.  
 Alcantara, Orden, fo-  
 lio 332.  
 Asedios de Gibraltar,  
 fol. 386.  
 Algeciras, su funda-  
 cion, fol. 387.  
 Accion de Guzman el  
 Bueno, fol. 392.  
 Antonio Nebrija, emi-

nente hombre, f. 397.  
 Aulo Cornelio, Espa-  
 ñol, fol. 401.  
 Alcones, donde se crían,  
 fol. 406.  
 Andalucia, es fertil,  
 fol. 410.  
 Almadrava, Pesque-  
 ria, fol. 429.

## B

Blason de los Reyes,  
 fol. 62.  
 Bibliotheca, fol. 82.  
 Bota de Saxonia, f. 89.  
 Baños de Bejar, f. 319.  
 Batalla de Toro, f. 153.  
 Batalla de Simancas,  
 fol. 182.  
 Batalla de la Higuera,  
 fol. 185.  
 Batallas de Olmedo,  
 fol. 196.

Ba-



- Batalla Batestana, folio 213.  
 Batalla de Villa-Viciosa, fol. 275.  
 Batalla de Clavijo, folio 290.  
 Batalla Detén tu día, fol. 312.  
 Batalla de Guadalete, fol. 366.  
 Behetria qué es, f. 381.  
 Batalla del Salado, folio 392.  
 Bestia Marina, f. 417.  
 Batalla de las Navas, fol. 450.

## C

- Cabrera, Catalán, f. 50.  
 Cayo Cornelio de Málaga, fol. 51.  
 Campana, fol. 57.  
 Castilla, fol. 63.  
 Comedias, fol. 67.  
 Conde primero, f. 69.  
 Conde, su origen, ibid.  
 Cruz de Oviedo, f. 116.  
 Cuerpo de San Ildefonso en Zamora, f. 133.
- Constituciones de la Santa Hermandad, fol. 171.  
 Carrion, libertad de las Doncellas, fol. 233.  
 Cuervos de Pancorvo, fol. 247.  
 Contreras, apellido, folio 254.  
 Carranzas, familia, folio 257.  
 Christo de Rivas, folio 271.  
 Cobadonga, fol. 289.  
 Campos Elíseos, f. 306.  
 Christo de Zalamea, fol. 324.  
 Campana del Cerro, fol. 335.  
 Caballos famosos, folio 342.  
 Campos Elíseos, f. 343.  
 Ciudad del Sol, f. 374.  
 Cruz de Caravaca sobre Baeza, fol. 378.  
 Columnas de Hercules, fol. 383.  
 Cornelio, Español, folio 401.  
 Campos de Araviana, fol. 463.

Cañaveral grande, folio 472.

**D**

Dicho de Filiberto de Saboya, fol. 60.

Descension á Toledo, fol. 106.

Distincion de las Rame-  
ras, fol. 150.

Doncellas de Siman-  
cas, 182.

Dicho de un Moro vie-  
jo, 385.

D. Bernardino de Men-  
doza desvarata á los  
Moros, ibid.

**E**

Espanoles sabios, f. 59.

El primer Conde en  
Castilla, fol. 69.

Elogio de Cordova, fo-  
lio 351.

Estatua de Menestéo,  
365.

El Rey Chico preso,  
fol. 376.

Estandarte Inglés, sexat-  
tado con desayre del  
Imperial, fol. 386.

Estrecho (la descripcion)  
fol. 387.

Edad de Argantonio,  
fol. 391.

Estradas, de donde vie-  
nen, 404.

Estepa, otra Numian-  
cia, fol. 435.

**F**

Fama de los Espano-  
les, fol. 60.

Fundacion de Madrid,  
fol. 90.

Fiesta de la Paz, f. 104.

Fuego, sale del Mar,  
fol. 101.

Fidelidad de Soria, fo-  
lio 150.

Fabrica de Guadala-  
jara, fol. 154.

Fiesta de San Ildephon-  
so, fol. 186.

Familias de Arevalo,  
fol. 196.

Flor de Lis, fol. 198.  
Fun-



Funcion de Brihuega,  
fol. 217.

Fuente-Ovejuna, f. 427.

## G

Garci-Ximenez, fol. 521.

Guardias formadas, fo-  
lio 92.

Giles, apellido, f. 291.

Guadalupe, Imagen, fo-  
lio 316.

Gentes, su fama, f. 343.

Gibraltar, de Gibel, fo-  
lio 384.

## H

Heroes, fol. 59.

Heroycos timbres del  
Rey nuestro Señor,

fol. 64.

Hambre de Calahorra,  
fol. 146.

## I

San Isidro, caso prodi-  
gioso en su Templo,

fol. 114.

Isidoro, y Leandro, fo-  
lio 344.

Insignes hombres de  
Cordova, fol. 353.

Imán (cantera), f. 411.

Italica, patria de Empe-  
radores, fol. 439.

## L

Leyes en España, f. 58.

Labranza, fol. 67.

Lealtad de Madrid, fo-  
lio 92.

Santa Leocadia, quan-  
do habló, fol. 107.

La Caridad de Illescas,  
fol. 220.

Lobatón, saquean los  
Comuneros, f. 234.

La Cava, no fue instru-  
mento de perderse Es-

paña, fol. 247.

## M

Montes Marlianos, f. 13.

Medicina, su origen, fo-  
lio 57.

Ma-

Maya, fol. 59.

Maravillas, quantas son,  
fol. 78.

Mozarabe, su Rezo, fo-  
lio 107.

Marco, y medida de  
Castilla, fol. 130.

Monteros de Espinosa,  
guardan al Rey, fo-  
lio 249.

Monumento, f. 346.

Maxima de Villadarias,  
fol. 362.

Muerte de Doña Blan-  
ca, fol. 370.

Muerte de los Carva-  
jales, fol. 403.

Maravillas de la Virgen  
de Utrera, fol. 410.

Mina de plata prodigio-  
sa, fol. 431.

Minas de plomo, f. 449.

## N

Nombres de España, f. 2.

Numero de Batallas, fo-  
lio 60.

Numancia, Soria, f. 150.

Nuño Nuñez de Guz-

Tom. I.

man, fol. 260.

Nombres de Andalucía,  
fol. 343.

Nave de Jonás, f. 360.

## O

Osio, Obispo, fol. 51.

Obispados, quantos, fo-  
lio 52.

Obispos, su fama, f. 57.

Origen de los Condes,  
fol. 69.

Ordenes Militares, fo-  
lio 210.

Idem Calatrava, ibid.

Obregon, apellido, fo-  
lio 293.

Oliva de Cadiz, f. 359.

Origen de la Casa de los  
Cerdas, fol. 366.

Osadia de un Moro de  
Algeciras, fol. 388.

Origen de la familia de  
Fuentes, fol. 432.

## P

Pirene, fol. 11.

Qqq

Pe-



Pelayo , Restaurador,  
fol. 52.  
Prelados de Toledo, fo-  
lio 53.  
Primados , por qué, fo-  
lio 54.  
Principe primero de As-  
turias , 73.  
Pinto , Punto , f. 285.  
Pesebres de plata , fo-  
lio 342.  
San Pio , primer Prela-  
do , fol. 348.  
Plaga de Moscas, f. 395.  
Puerto de donde salie-  
ron la primera vez á  
las Indias , fol. 433.  
Pozo santo , fol. 441.

## Q

Quiñones de Leon , fo-  
lio 50.  
Quenta de los años de  
Christo , fol. 124.

## R

Regias Casas de Espa-

ña , fol. 63.  
Reyes de Castilla, f. 69.  
Reyes de Leon, fol. 72.  
Reprehension de un An-  
gel al Rey D. Alon-  
so , fol. 221.

## S

Sangre noble de Leon,  
fol. 72.  
Sangre de S. Pantaleon,  
fol. 78.  
Señales á los Judios, y  
Moros en España, fo-  
lio 153.  
Simplicio , Papa Espa-  
ñol , fol. 213.  
Salas , por qué es nom-  
bre de la Villa, f. 254.  
Sandovalos por Salva-  
dores, fol. 255.  
Singular Iglesia de Cor-  
dova , 352.  
Severo Fundador , fo-  
lio 376.  
Seca de España , f. 395.  
Sepulcro de Guzman el  
Bueno , fol. 440.  
San Diego de Alcalá,

natural de San Nicolás del Puerto, f. 465.

## T

Tubalos, Españoles, f. 2.

Templo primero, f. 11.

Thomás Bocino, qué dice de los Españoles, fol. 60.

Trage extravagante, folio 142.

Tartanedo, paño en sangre, fol. 151.

El Tostado, su nombre, fol. 194.

Theodosio, Emperador Español, fol. 222.

Tarsis de las sagradas letras, fol. 342.

Templo de Sevilla, folio 345.

Templo de Hercules, fol. 363.

Templo de Venus, folio 369.

## U

Universidad primera de España, fol. 58.

Universidades, fol. 59.

Uso de labrar los campos, fol. 67.

Universidad de Salamanca, fol. 125.

Union de Españoles, folio 152.

Universidad de Alcalá, fol. 175.

## V

Virgen de Nieva, f. 219.

Villalobos, linage, folio 255.

Veronica de Jaén, folio 356.

Veguer, patria de Pomponio Mela, fol. 430.

## Z

Zalaméa, por Salomon, fol. 438.

F I N.







U

Universidad primera de España; fol. 78.  
 Universidad, fol. 29.  
 Uso de las letras can-  
 ones, fol. 67.  
 Universidad de Sala-  
 manca, fol. 125.  
 Union de Españoles, fo-  
 lio 122.  
 Universidad de Alcalá,  
 fol. 125.

V

Vigan del Nuevo Reino.  
 Villalobos, lingos, fo-  
 lio 277.  
 Veronica de Jaca, fo-  
 lio 326.  
 Vexar, patria del Pon-  
 tifico Adriano, fol. 430.

Z

Zalanda, por Salomon,  
 fol. 438.

Universidad de San Nicasio  
 de Salamanca, fol. 125.


T


Tubala, Españoles, fo-  
 lio 11.  
 Templo primero, fol. 11.  
 Thomas Bocino, que  
 dice de los Españoles  
 de, fol. 60.  
 Tago extravagante, fo-  
 lio 125.  
 Tannolo, panes en San-  
 to, fol. 127.  
 El Tardo, en San-  
 to, fol. 104.  
 Theodoro, Imperador  
 Español, fol. 220.  
 Tiras de las espaldas  
 de, fol. 240.  
 Templo de Sevilla, fo-  
 lio 247.  
 Templo de Hércules,  
 fol. 263.  
 Templo de Venus, fo-  
 lio 269.

F I N


















11










D. Q. L.  
UNDA  
KES


2

ATV  
2759


























N. 11328  
R. - 8494

POBLACION GENERAL  
DE ESPAÑA,

SUS REYNOS, Y PROVINCIAS, CIUDADES,  
VILLAS, Y PUEBLOS, ISLAS ADYACENTES,  
Y PRESIDIOS DE AFRICA.

ESCRITA POR EL PAGADOR  
DON JUAN ANTONIO DE ESTRADA.

NUEVA IMPRESION CORREGIDA.

TOMO SEGUNDO.



EN MADRID,  
EN LA IMPRENTA DE ANDRES RAMIREZ.

CON LICENCIA  
AÑO MDCCLXVIII.

POBLACION GENERAL

DE ESPAÑA

SUS REYNOS, Y PROVINCIAS, CIUDADES,

VILLAS, Y FUERTES, EN LAS AYUNTAMIENTOS

Y PRESIDIOS DE AFRICA.

ESCRITA POR EL PASEADOR

DON JUAN ANTONIO DE ESTRADA.

NUEVA IMPRESION CORREGIDA

TOMO SEGUNDO.



EN MADRID,

EN LA IMPRENTA DE ANDRES BARRER.

CON LICENCIA

AÑO MDCCCXXIII



**TABLA DE LOS REYNOS,**  
y Provincias que se contienen en este  
segundo Tomo.

<b>D</b> escripcion del Reyno de Granada, fol.	1.
Del Reyno de Murcia,	f. 46.
Del Reyno de Galicia,	f. 64.
Del Señorío de Vizcaya,	f. 97.
Del Reyno de Navarra,	f. 125.
Del Reyno de Aragon,	f. 148.
Del Reyno de Valencia,	f. 196.
Del Principado de Cataluña,	f. 277.
Del Condado de Cerdaña,	f. 345.
Del Condado de Rosellon,	f. 347.
De las Islas de Mallorca, Menorca, é Ibiza,	f. 357.
Del Reyno de Portugal,	f. 370.
Del las Islas Terceras, ó de los Azores,	f. 493.
De las de Canarias,	f. 497.
De los Presidios de Africa,	f. 501.

# TABLA DE LOS REYNOS

Y Provincias que se contienen en este  
segundo Tomo.

f. 201.	De los Presidios de Africa,
f. 197.	De las de Canarias,
f. 193.	Del las Indias Terceras, o de los Azores,
f. 170.	Del Reyno de Portugal,
f. 157.	De las Islas de Mallorca, Menorca, é Ibiza,
f. 147.	Del Condado de Rossellon,
f. 145.	Del Condado de Cerdeña,
f. 127.	Del Principado de Cataluña,
f. 106.	Del Reyno de Valencia,
f. 148.	Del Reyno de Aragon,
f. 125.	Del Reyno de Navarra,
f. 97.	Del Señorio de Vizcaya,
f. 64.	Del Reyno de Galicia,
f. 46.	Del Reyno de Murcia,
f. 1.	Descripcion del Reyno de Granada, fol.



I

---

# DESCRIPCION DEL REYNO DE GRANADA.



L abundantísimo, fuerte y celebrado Reyno de Granada, denominado así por su ciudad Metropoli; situado también en la última parte de la Bética ó Andalucía: estendido sobre la costa del mar Mediterraneo, llamado antiguamente la Provincia de *Illiberia* tiene al Oriente el Reyno de Murcia, al Norte parte de Castilla, Reynos de Jaén y Cordova: al Poniente el de Sevilla, y al Medio-día el referido mar Iberico. Dilatase su longitud por 60. leguas: en latitud 25. y en circunferencia 180. Fueron en los primeros siglos mas dilatados sus límites, que alcanzaban á tener 33. ciudades: al presente 18. con famosas villas y lugares. Comprehende un Arzobispado, que es Granada; tres Obispados, Malaga, Almería y Guadix: las demás Ciudades son Ronda, Antequera, Baza, Loja, Santa Fé, Marbella, Vera, Muxacra, Alhama, Valez-Malaga, Almuñecar, Huescar, Motril y Purchena. La Historia de Luis del Marmol añade dos mas, que son Uxijar y Codba en las Alpujarras. Todo este Reyno, por la mayor parte, es montuoso, goza de benigno Cielo, templados ayres, y tan moderados, que pocas veces le inflaman ardores del Estío, ni in-

Tom. II. A cle-

clemencias del Invierno. Es fertilisimo , pues están sus valles cubiertos de arboledas , huertas y jardines ; las vegas de utilisimas plantas ; los collados de viñas y frutales. Donde no llega el cuidado de la agricultura , se halla adornado de laureles , arrayanes y otros frondosos troncos ; siendo en general abundantisima la cosecha de pan , vino , aceyte , legumbres , hortalizas , todas especies de frutas y flores. No le falta grana , copiosa cantidad de azucares , que provee el continente de España , cristalinas y deliciosas aguas , miel , cria de gusanos de seda. Tiene curiosas fabricas de varias y estimadas labores. Está todo poblado de ganados , caza y aves. Sus rios crian regalada pesca , sin la que dán los mares. Las sierras en las Costas maritimas están preñadas de riquisimos metales. Sus rentas importaban á los Reyes Moros ( conforme á Estevan de Garibay ) diez millones de ducados. Se alistaban en campaña 70. caballos y 1000. infantes. Al presente pueden servir á sus Monarcas con 40. caballos y 140. infantes. Es en fin este Reyno tan deleytable y ameno , que los Moros hacen todavia publica oracion en sus Mezquitas para que Alá les buelva este delicioso Paraíso , que tanto estimaban. En la série de sus Reyes , por los años 1228. ( segun Pedrosa ) fue el primero Abembuc , y dominaron 256. años , hasta que le conquistaron los esclarecidos Reyes Catholicos D. Fernando y Doña Isabél en 1492. despues de diez años , como los Griegos á Troya ; con cuya gloriosa accion libertaron á España de la dura opresion de los Agarenos , aumentando laureles á sus triumphos , glorias á la nacion Española , y dominios á la Religion Christiana ; en cuyo tiempo le dominaba el Rey Mahomad. Hace por armas en escudo de plata una grana da verde , descubriendo sus rubicundos granos,



y al timbre una corona.

Predicó aqui el Sagrado Evangelio nuestro patron Santiago. Tiene la Dignidad de Adelantado Mayor de este Reyno la casa de los Duques de Maqueda. Sus gentes son valerosas y de gran trabajo ; templados y diestros para la Milicia , con prudente aviso ; inclinados á las ciencias , estimando mucho la honra , y hablan la lengua Castellana elegantemente.

*Ciudad de Granada.*

**E**S la ciudad de Granada dignisima cabeza de su Reyno , plantada en las deliciosas faldas de Sierra-Nevada : la bañan los rios Darro y Genil , que riegan sus alamedas , jardines , huertas , arboledas , siendo con justa razon una de las mas celebradas de España , fertilisima de pan , vino , acceyte , varias y sabrosas frutas , legumbres , verduras , lino , miel , pescados , cazas , aves , ganados , seda , grana , y de quanto puede apetecer el insaciable apetito humano. Es regaladisima en Verano por la abundancia de nieve , y temperamento tan benigno : tiene minerales de oro , plata , hierro , plomo , sal , finisimos jaspes , alabastros y otras estimadisimas piedras ; rica en tratos y mercancías , labrando telas de varios generos y de matices especiales. Está cercada de antiguos muros , de que sobresalian 1030. torres ( segun Pedraza ) pero hoy están algunas arruinadas ; con dos leguas de circunferencia de murallas , y por ellas veinte puertas para su comercio : dentro quatro plazas , entre ellas la espaciosa de Vivarrambla , de 600. pies de largo , y 180. de ancho. Sus calles no muy espaciosas , en ellas el celebrado Zacatin , donde están las tiendas de los mercaderes con todos surtimientos:

el Triumpho, plaza hermosa, que iluminada de noche con muchos faroles, es recreo y paseo de sus moradores: el fuerte Alcazar de la Alhambra, tan magestuoso que él solo representa otra ciudad, fabrica del Rey Mahomad Mir, año 1271. y dentro otra Real casa labrada el de 1526. dos castillos, uno de Torres *Bermejas*, y otro de *Bataobi*: Generalife, Retiro Real, recreo con riquisimas fuentes y mejores aguas. Llegò à tener en tiempo de los Agarenos 7000. moradores, hoy se reputa por 5000. vecinos, muchos caballeros, mayorazgos y gente noble, divididos en 24. Parroquias, 20. Conventos de Religiosos, 18. de Monjas, y 13. Hospitales. Goza preeminencia de voto en Cortes, y por armas las referidas en su Reyno.

Gobiernala un Corregidor, 55. Ventiquatros y 32. Jurados. Ilustrala la Real Chancilleria, trasladada de Ciudad-Real año de 1505. Componese de un Presidente, 16. Oidores y Fiscal, quatro Alcaldes del Crimen, uno de Hijos-Dalgo, y sus Fiscales, cuya jurisdiccion alcanza desde el Tajo al mar: el Santo Oficio de la Inquisicion traído de Jaén año de 1526. Universidad puesta por el Emperador Carlos V. año 1531. con cinco Colegios. Sobre su fundacion hay varias opiniones, porque el Rey Don Alonso *el Sabio* con otros Autores afirman la cimentaron Pyrrros y su esposa Liberia, hija del Rey Hispan, años del mundo 2321. antes de la humana Redencion 1640. llamandola *Illiberia*, aunque algunos quieren que esta sea Elvira. El Doctór Contreras la atribuye al Patriarca Noé, dandola el nombre de *Crana*, por una hija suya; otros à *Granata*, hija de Hercules. El Moro Rasis y Marieta refieren es poblacion de los Hebréos, quando vinieron à España con Nabuco-

do-



donosor, ó expulsos por los Emperadores Vespasiano y Hadriano, nombrandola *Granad*, que segun Arias Montano significa ciudad de *Peregrinos*, y es mas seguro en quanto al nombre; pero en su origen, me atengo á lo primero.

El P. Mariana saca su etymología de una gruta de su sitio, donde sus nacionales exercitaban el arte de Nigromancia, que despues habitaron los soldados del Capitan Tarif, hijo de *Nata*, ciudad de Syria; y como los Arabes llaman á la cueva *Gar*, juntaron ambas voces y compusieron *Gar-nata*. Luis del Marmol, que es mas versado en las cosas de los Moros, dice la apellidaban por los años de 1013. *Iznarroman*, que suena *Castillo del Granado*; y finalmente resuelve Pedraza, que los Phenicios la impusieron *Granada*, interpretado *fertil y abundante*. Predicó aqui el Apostol Santiago, y continuó su Discipulo S. Cecilio, su primer Pastor, en los años 58. al qual veneraron por patron. En el presente siglo se acabó su bella Cathedral, alta, clara, primorosa y rica; componese de 7. Dignidades, 12. Canonicatos, los mismos Racioneros, alcanzando su Arzobispado 194. Pilas Bautismales, que rentan á su Prelado 508. ducados. Aqui se celebró Concilio *Illiberitano* (y no en Colibre de Cataluña, como acomodan ciertos Escritores) afirmando todos fue este el primero que se celebró en España por el siglo quarto, cuyo año es dificil de averiguar. Poseyeronla Moros desde 714. hasta el de 1492. siendo Silla y Corte de sus Reyes. La conquistaron los esclarecidos Principes Fernando V. y su esposa Doña Isabél, Viernes á 6. de Enero, solemne festividad de la Epiphania; con cuya conquista se perficionó la célebre y prodigiosa restauracion de nuestra España, aumentando el nuevo Reyno de Granada á su Impe-

perio. Entrando á tomar posesion del Alhambra, mandaron al Conde de Tendilla (á quien hicieron merced de la Alcaydía de la ciudad) y al Comendador Mayor de Leon Gutierre de Cardenas, colocasen encima de la torre de Comares la Cruz que llevaba el Cardenal D. Pedro de Mendoza Primado de las Españas, y luego la vanderá ó pendon Real, y el que traía el Maestre de Santiago; y los Reyes de Armas repitieron en altas voces: *Granada, Granada, por los Reyes Don Fernando y Doña Isabél.* Lo refiere Hernando del Pulgar in *Hist. Reg. Catholic. cap. 93. fol. 268.* hallando dentro 2000. personas, honrandola con el titulo de *Muy Noble y Muy Leal.* Asimismo la ennoblecíó con mandar, que en los titulos Reales se antepusiese á otras muchas ciudades de estos Reynos, que gozaban de esta preeminencia, especialmente á Toledo, que lo reclamó y contradixo; pero prevaleció la voluntad de los Reyes. Consta de Salazar de Mendoza *Monarq. Hisp. lib. 3. tit. 7.* Fundaron una Real Capilla para sus entierros, incorporada á la Santa Iglesia, la que erigieron Metropoli por mano del referido Arzobispo de Toledo D. Pedro Gonzalez de Mendoza, con Bulas del Papa Alexandro VI. dexando por primer Arzobispo á D. Fr. Fernando de Talavera, su Confesor, del Orden Geronymiano, natural de Talavera de la Reyna.

Hizo el rendimiento y entrega de esta ciudad *Mahomad* llamado el *Chico*, su ultimo Rey, en numero XXI. y saliendo de ella en un caballo puesto sobre el cerro, llamado por esto del *Suspiro*, que descubre toda la ciudad, lloró enternecido; y viendole la Reyna *Zorayra*, madre ó madrastra, dixo: *Justa cosa es, el Rey Chico lllore como muger, pues no supo defender la ciudad como hombre.* Adelan-



lante llegando esto á noticia del Emperador Carlos V. que estaba en la Alhambra, respondió: *Mucha razon tuvo la madre, y ninguna el hijo: Si yo fuera él, antes eligiera esta Alhambra por sepultura, que vivir, fuera de ella, Rey de las Alpujarras.* Pasóse el expulso Principe quatro años adelante al Africa, donde en lugar de acogimiento, con rabia le sacaron los ojos, dexandole morir miserablemente.

Aqui se venera el glorioso cuerpo del padre de los pobres S. Juan de Dios, donde murió y gastó parte de su vida prodigiosa, en su Convento Hospitalario, en que en el presente año de 1746. se está labrando magnifico Templo, de exquisito primor y mayor grandeza, como lo son todos los demás de esta ciudad, que pueden competir en arte y adorno con los mejores de España.

Está el Sacro Monte regado con sangre de innumerables Martyres: relicario precioso y esmero de la mayor devocion, con tantas cuevas como Oratorios; y un Colegio de muchas Cathedras, fundacion Real. El camino está lleno de cármenes, salidas y paseos deliciosos, cubiertos de flores de grande recreacion. Enriquece á esta ciudad, donde se venera la milagrosa Imagen de nuestra Señora de las Angustias en su Parroquial Iglesia, esmaltada de preciosos y exquisitos jaspes, plata y otros adornos, cuyas excelencias, devocion y milagros pedian una larga narracion. Está dos leguas de esta ciudad el soto de Roma con Palacio Real y un famoso bosque, sitio delicioso, lleno de caza, cria de faysanes, y quanto se puede apetecer para la mas completa recreacion. La vega de Granada es bien nombrada: está pobladisima de lugares, con tanta fertilidad y abundancia de viñas, huertas y heredades, que no dá

ventaja en cosa alguna á las mas sobresalientes del Orbe.

*Ciudad de Malaga.*

**L**A famosa ciudad de Malaga, puesta en una playa de las mas frequentadas del Mediterraneo iberico baxo del dominio de Escorpion, distante de Antequera siete leguas, de Ronda once, de Marbella cinco, y las mismas de Velez-Malaga, está plantada en forma circular en un llano, rodeada de intrincados montes, menos por Levante, que la ciñen las saladas ondas, y cercan torreados muros. Al Occidente la riega *Guadalmédina*, voz Arabiga, interpretada *Rio de la ciudad*, y otro que le pasa no muy lexos, teniendo su nacimiento junto á Monda, y pasando al pie de la sierra de Cartama, viene á desaguar media legua de esta ciudad, con nombre de *Guadalquivero*; los naturales le llaman *rio de Malago*. Se ostenta á la vista su antigua fortaleza Alcazaba sobre el muelle, que tenia antes duplicadas murallas con 110. torres, de donde sale un camino cubierto de 800. pasos de largo, para comunicarse con el castillo de Gibralfaro, nombre compuesto del Griego *Pharos*, y del Sarraceno *Gibel*, que se interpreta *Monte de la atalaya*, puesto en lo mas eminente, sobre un cerro que la predomina en forma de corona, labrado por Gibel Arraez su Gobernador año de 1280. Es tan antigua la fundacion de Malaga, que dice el P. Roa fue de las primeras de España; pero es mas cierto la cimentaron los Phenices en los años 3440. del mundo criado, y 521. antes de la humana Redencion, llamandola *Malago*, por un Capitan de ellos nombrado *Malagón*, y mudada la *o* en *a*, se dixo *Malaga*. Andando tiempo la habitaron Griegos, y la pusieron *Menance*: despues



pues los Carthagineses con *Maharbal* su Capitan la reedificaron en 334. Por esto algunos les atribuyeron su origen. Anduvo entre Romanos y Godos hasta los Agarenos. Mesa escribe lo mismo, y que con poca alteracion dixeron *Melaca* ò *Malaca*. Tienese recibido, con no pocos Historiadores, que antes de la pérdida de España se decia *Villa-Viciosa*, por la abundancia general de su fertilisima campiña, y no por los vicios de sus naturales, que algunos han supuesto para sacar rigurosa analogía. Añaden tambienn que el nombre de *Malaga* se deriva de *Mala-Cava*, por haverse embarcado aqui la Cava ò Florinda, hija del Conde D. Julian, quando pasó á Africa con su padre, para entregar la patria á los Moros, y dar principio á esta traycion. Un Moderno tiene esto por cuento inventado de cantares de los Moros, de donde lo tomó el Arzobispo D. Rodrigo, y siguieronle Florian de Ocampo, Morales y Garibay, copiando de estos Mariana; y siendo cierto, que el Moro Rasis lo trae en su Historia, que aunque no sea esta de las mas bien recibidas, hace alguna fuerza, por ser el mas llegado á aquel tiempo, y porque no hay razon fuerte que obligue á persuadir sería impostura de los Moros, pues antes bien era contra ellos suponerse la conquista con la inteligencia que refieren, pudiendo dárla unicamente al valor de sus armas; siendo tambien tradicion antiquisima, recibida entre los naturales de Malaga, que una puerta que permanece hoy condenada en la dicha Alcazaba, que corresponde al muelle, es por donde salió la infausta Cava á embarcarse para Ceuta: por lo que parece hace esto mas fuerza, que conjeturas voluntarias.

Poseída de los Moros, labraron las atarazanas,

nas capaces, que sirven hoy de cuarteles á la tropa, y almacenes, en que antiguamente se fundia artillería, y tenian maestranzas, con muchos hornos para hacer biscocho á las armadas. Tiene uno de los mejores puertos del Mediterraneo, con nuevo muelle reedificado sobre el antiguo, empezado el año de 1718. que acabado podrán anclar 200. navios de guerra, asegurados debaxo de cadena. Al presente entra 60. toesas dentro del mar, y faltan otras tantas. Tiene su castillo en el medio con foso y puente levadiza, artillería y almacén. El antiguo fue fabricado á los 1488. años de nuestra Redención. Entraba en las salobres ondas 530. varas, con quatro escaleras ó gradas, y en ellas 24. columnas y argollones de bronce, donde se amarran todo genero de embarcaciones. Hay una Capilla para celebrar el Santo Sacrificio del Altar á las gentes que cargan y descargan para varias partes del Orbe, con que la hacen rica y célebre en comercio, y abastecida de todo quanto se puede desear. Tienen una puente para comunicacion del Perchél, que llaman de Santo Domingo. La entrada por qualquiera parte terrestre es penosa é incommodada de pedrosos montes; pero fructíferos, con afamadas viñas, que rinden el mejor vino llamado de Pedro Ximenez, y regaladas pasas, de la estimacion del Norte, que sacan annualmente: importan sus rentas mas de 900y. ducados al año. Se hallan hermosas huertas, algunos jardines, almendros, naranjos y limones; abunda de pan, pescado, cazas, aves, y de todo genero de regalo. Su Cielo es alegre, la vista del mar espaciosa. Está cercada de antiguos muros reedificados año de 1535. de orden del Emperador Carlos V. con nueve puertas, las quatro al mar.

Habitanla 12y. vecinos, mucha gente noble, ca-  
ba-



balleros , mayorazgos y casas de comercio , dividi-  
dos en quatro Parroquias , trece Conventos de Re-  
ligiosos , nueve de Monjas , dos Colegios , dos  
Beaterios , muchas Ermitas y cinco Hospitales. Es  
vistosa y deleytable la ribera , que sirve de paseo,  
camino del muelle. Tenia Corregidor , hoy la man-  
da un Gobernador de las armas , y el Comandan-  
te General para la Costa y Reyno de Granada,  
que reside en ella. Tiene 24. Regidores y Jura-  
dos. Hace por armas en escudo las imagenes de  
sus patronos S. Cyriaco y Santa Paula , herma-  
nos (martyrizados alli) y las dos referidas fortale-  
zas Alcazava y Gibralfaro , con un mote que di-  
ce: *Tanto monta*. Predicó aqui el Apostol Santia-  
go: se halla por su primer Obispo á Patricio , que  
oró en el Concilio Iliberitano.

El mayor blason de esta ciudad es haver pro-  
creado á Cayo Cornelio , Centurion de Cafarnaum,  
el primero de los Gentiles que creyó á Christo  
Señor nuestro , haviendole curado su criado , que  
estaba paralytico. Bautizòle Santiago en esta ciu-  
dad , que le acompañó desde Jerusalén. Bolvió á  
salir despues , y se restituyó á su patria con el  
Apostol S. Pablo. Este fue padre de Cayo Opio,  
Centurion , que tambien confesó á nuestro Reden-  
tor por Hijo de Dios , viendole espirar en la Cruz;  
recibió el Sagrado Bautismo por mano de S. Bar-  
nabé , y fue tercer Obispo de Milán , el qual vino  
á España con el Apostol Santiago año de 37. y  
hay quien diga fue natural de Italica ; pero hubo  
tres de este nombre , el de Cafarnaum , es cierto  
era de aqui , y progenitor de la noble familia de  
Castillo en España.

Poseyeron esta ciudad los Moros 773. años,  
hasta el de 1487. Sabado 18. de Agosto , que la  
conquistaron los Reyes Catholicos , despues de tres

meses de cerco. Entraron á manera de triumpho el dia siguiente, Domingo 19. siendo el primero que entró en ella á caballo el Comendador Mayor de Santiago; y puso en una de las principales torres de la Alcazaba el pendon de la Cruz del Apostol Santiago, y el estandarte Real de las armas del Rey y la Reyna Doña Isabél. Asi lo trae Don Pedro de Ulloa Golfín, caballero del Orden de Alcántara, del Consejo Real de Castilla en su libro *Origen de levantar Pendones á la Coronacion de los Reyes, cap. IV. pag. 26.* La defendieron 154. barbaros, fuera de 204. vecinos, mandando la poblar de Christianos nobles, y consagrar la Mezquita de Gibralfaro en Iglesia de S. Luis Obispo, por el Cardenal de España Don Pedro Gonzalez de Mendoza, Arzobispo de Toledo, con Bulas del Papa Inocencio VIII. poniendo por su Pastor á D. Pedro de Toledo Canonigo de Sevilla. Despues año 1522. se labró y edificó la Cathedral, que permanece al presente; componese de 8. Dignidades, 17. Canonicatos, 12. Racioneros; alcanzando su Obispado 108. Pilas Bautismales, que rentan al Prelado 604. ducados. Lo que hasta aquí sirve, es solo la Capilla mayor, obra insigne, magestuosa, clara y alegre; y se está labrando el resto del cuerpo de esta Diocesis desde el mes de Octubre de 1719. Si corresponde á lo que se vé de lo antiguo, será de las mejores de España; viendose yá una hermosa fachada de piedras jaspes de varios colores, dos torres y tres naves de agigantada eminencia; la silleria del Coro es singular: el Tabernaculo de hechura pyramidal en medio de la obra de la Capilla, es de exquisita arte. Es de patronato del Rey, como todas las demás de este Reyno.

Padecieron los moradores de esta ciudad un gran



gran contagio y rigorosa pestilencia de ciertos carbunclos ó landres, á modo de secas, con tan venenosa malicia, que en quarenta dias acabaron la vida 204. personas, empezando á primeros de Mayo de 1637. En el de 1649. hubo otra, en que murieron la mayor parte de sus habitantes, y mejoraron por medio de la invocacion que hicieron al Santísimo Christo, á quien dieron desde entonces el titulo *de la Salud*: el qual se venera en una Capilla inmediata á la plaza en las casas de Cabildo. Es asimismo de gran consuelo para este pueblo el soberano Simulacro y milagrosa Imagen de nuestra Señora *de la Victoria*, colocada en un rico Camarin en el Real Convento de Minimos de San Francisco de Paula, llamados Victorianos, por esta Imagen que les dió el Rey D. Fernando V. quando en la toma de esta ciudad (cuya sagrada y hermosa efigie traía en su Real pavellon, como seguro norte de tan gloriosas conquistas) en gratitud de una carta que recibió el Rey del Santo Patriarca S. Francisco de Paula, en la que le exhortaba á la permanencia del cerco, porque se le entregaria presto, como sucedió, dando el Rey muchas tierras y heredamientos á esta Religion en las cercanías de la ciudad. Son las calles de ella estrechas, la plaza aunque no es proporcionada su hechura, es capáz, con una copiosa fuente de perenne agua, no siendo abundantes en el Estío las demás que tiene. Si se acaba el puente fabricado sobre el rio para la conduccion del agua de la fuente del Rey, que intentaron traer, sobre ser su calidad la mejor, estará mas abastecida.

Está sujeta esta ciudad tambien á inundaciones por las muchas aguas, que le baxan del cerro de S. Christoval y otros; y la que trae la referida

da Guadalmedina , que ha causado lastimosas y lamentables desgracias , mayormente en los arrabales del Perchel , Trinidad y la Victoria. No olvidarán sus moradores la del año 1661. el dia 22. de Setiembre entre 7. y 8. de la mañana , pues empezó tan furiosa tormenta de truenos y relámpagos , y llovía con tanto impetu , que á las 9. se hallaban anegadas las mas de las calles : duró hasta las 12. Se llevó un puente de madera , que havia frente la puerta nueva , y atravesandose en un ojo de otra de piedra , frente del Convento de Santo Domingo , fabrica de los Phenicios , y cobrando las aguas mayor vigor , rompieron el dicho puente y dos torres que tenia , y la conduxeron al mar , donde fueron tambien las casas que havia desde la huerta de las tres Cruces , hasta la puerta del matadero. Cayó la muralla de la puerta nueva : quedaron mas de 1600. casas destruidas , y otras tres mil maltratadas : los muertos pasaron de 25. y las haciendas que se consumieron , se valieron en mas de tres millones. Está todo su territorio adornado al presente de muchas huertas y casas de recreacion , labradas á lo moderno ( en donde pasan parte del Verano ) con dilatadas y fecundas viñas , once leguas en contorno de la ciudad : parece de lexos otra nueva poblacion muy hermosa. Estiendense sus terminos entre montes , valles y vega llamada el Arrahijanál , donde se crían afamadas batatas , con que hacen varios generos de dulce : hay olivos y frutales : dividese su campiña en dos partes ; la Occidental es la hoya de Malaga , y la oriental la Xarquía , que referiremos en su lugar.

En los mares de esta ciudad fue la célebre batalla naval dada el dia 24. de Agosto de 1704. entre las armadas de Inglaterra , Holanda y Francia , co-

man-



mandada ésta por el Conde de Tolosa, compuesta de 148. velas, con las galeras de España y de Genova, que mandaba el Duque de Tursis, pagada por el Rey Catholico: y la de los Ingleses y Holandeses por el Almirante *Rooch* y *Alemunde*, que eran los Gefes, de 118. naves gruesas y ocho bombardas: estos tuvieron toda la funcion soplando el viento á Levante, que reynaba favorable para ellos, y fue creciendo tan borrascoso, que la noche los separó. Duró trece horas el sangriento combate, con tan ruidoso estrepito de fuego, timbales y clarines, que el agua por entonces fue Vesuvio ó Mongibelo: hasta hoy no se ha decidido por quién quedó la victoria, contandola de tantos modos, quantos eran los dictámenes de parciales y confederados; por la qual se hicieron muchas apuestas sobre ella en Amsterdam y Hamburgo. Los Ingleses alegaban, que el dia siguiente amanecieron en el sitio de la batalla: los Franceses no pudieron hallarse por el viento contrario, y la cantaron, porque lograron el intento, que fue echar del Mediterraneo á los enemigos. Murieron 1500. hombres; pero salvaron todos sus buques, de que se compusieron algunos en Malaga, donde tomaron puerto. Los Ingleses perdieron dos navios: los Holandeses su Capitana, que la quemó la de Francia: otro, que se les pegó fuego el dia siguiente; y 2750. hombres entre muertos y heridos, y se refugiaron en Gibraltar. Esta fue la batalla de Malaga, que la dió el nombre, de las mas reñidas y sangrientas, que se cuente en nuestros tiempos.

*Ciudad de Almería.*

**B**Ate el mar Mediterraneo la playa donde está la ciudad de Almería cercada y murada de torreones, en sitio llano, con surgidero poco abrigado para las embarcaciones que le llegan. Goza benigno Cielo, templado ambiente, con tanta fertilidad, que en todos tiempos del año se cogen flores. Tiene vistosas palmas, plátanos, terebyntos, naranjos, y demás arboles agrios y dulces; produciendo su fertilísima tierra aceyte famoso, seda, semillas, cazas, aves, mucha pesca y salinas, criando muchas piedras finas y agatas (que dieron nombre al Cabo de Gata, allí inmediato): asimismo preciosos alabastros en la sierra de *Filaures*. Pasa por medio de la ciudad debaxo de tierra un rio copioso, digno de ponderarse. Fue grande poblacion en lo antiguo, pues corria por refrán: *Quando Almería era Almería, Granada era su Alquería*. Al presente la habitan 27600. vecinos, divididos en quatro Parroquias, tres Conventos de Frayles, uno de Monjas, un Hospital y diez Ermitas. Es gobernada por un Gobernador, que llaman Capitán á Guerra, 24. Regidores, Alférez Mayor; y el Alcayde perpetuo de su fortaleza y castillo lo es el Duque de Maqueda y Naxera.

Fundaronla los Phenicios segun Estrabon, ó los Penos conforme á Plinio, y se llamó *Abdera*, que tenia derecho de batir Medallas, como se vé por las que permanecen, aunque algunos dicen que ésta estaba al Occidente de Almería donde hoy Adra. *Tarapha* refiere, que con accidentes del tiempo se arruinó, hasta que *Amalarico*, Rey Godo, la reedificó por los de 528. del Divino Nacimiento, imponiendola su nombre, hoy *Almería*. Nebrija di-



dice es voz Arabiga , interpretada *Espejo* , por uno que los Moros tenian aqui , como el que se referirá en la Coruña , donde veian los navios surcando el mar , al qual llaman *Esmerin* , y que de ai se deriva *Almería*. Predicó en ella el Sagrado Evangelio S. Indalecio año 66. quedando por su primer Prelado y su patron ; cuyo cuerpo se venera y está colocado en el Real Convento Aragonés de S. Juan de la Peña ; el Arzobispo de Granada D. Antonio Calderón afirma desembarcó aqui el Apostol Santiago año 37. con los doce Discipulos , quando vino á España.

Ganóla primera vez de Moros Don Alonso VIII. de Aragon , dicho el Emperador , en compañía de D. Ramón Berenguél Conde de Barcelona , cuñado suyo , á 17. de Octubre de 1147. sacando ricos despojos , que llevaron los Catalanes , dando principio con ellos al thesoro afamado de aquella ciudad. Entre ellos se halló un plato de Esmeralda ó calcedonia muy grande , en que el vulgo dice cenó Christo Hijo de Dios la noche de la Cena con sus Discipulos : opinion que está recibida de algunos. (Clemente Alexandrino, *lib. 2.* y Beda *cap. 3.* traen , que el Señor cenó en plato humilde.) Es de figura de seis puntas , y de valor excesivo , además de ser estimable Reliquia Cupo en suerte á los Genoveses , por haver venido con gruesa armada á su conquista , y le guardan entre sus thesoros , por cuya ocasion tomó esta ciudad las armas de esta Señoria , en escudo plateado la Cruz de color roxo de S. Jorge , añadiendo orla de castillos y leones , y tambien de granadas , insignias de este Reyno , á quien quedó adjudicada ; pero bolviendo al imperio Africano en 1158. la conquistó D. Fernando V. y su esposa Doña Isabél en 22. de Diciembre de 1490.

erigiendo la antigua Cathedral , dexando por su Obispo á D. Juan de Ortega , natural de Burgos, despues D. Fr. Diego de Villaizán , quarto Obispo suyo , fabricó el permanente Templo , servido de seis Dignidades , ocho Canonicatos y seis Racioneros. Alcanza este Obispado mas de setenta Pilas Bautismales , que rentan al Pastor 69. ducados , sin carga alguna de pension. Trabajase aqui mucho esparto , cables y maromas , de que tiene mucho trato.

*Ciudad de Guadix.*

**Y** Ace la ciudad de Guadix en lo llano de un hondo valle , rodeada de huertas y arboledas de gran frescura y recreacion : siendo lo demas de su circuito cerros , fragosas peñas , tan intrincadas y asperas , que se juzga por inaccesible su entrada. Cercanla fuertes muros y hermosas torres , bañandola el rio *Fardes*. Es amena y delectosa , con regaladas y cristalinas fuentes , fertil de pan , vino , trutas , cria de ganados , caballos , caza , aves y medicinales hiervas. Habitanla 1500. vecinos : muchos caballeros mayorazgos , divididos en tres Parroquias , quatro Conventos de Frayles y dos de Monjas , con jurisdiccion de quince pueblos en ocho leguas de termino. Hace por armas en escudo quartelado yugos y flechas atadas contra-puestas. Fundaronla los Phenices , llamandola *Acci*. Los Romanos la levantaron Colonia , dicha *Gemela* , y fue *immune*. Ultimamente la reedificaron Moros , imponiendola el nombre que hoy tiene de *Guadix* , que explica *Rio de vida*. Predicó en ella la Fé de Christo San Torquato , uno de los Discipulos de Santiago , que vino á España á los 56. años despues de la venida del Redentor



tor al mundo, embiado desde Roma por S. Pedro y S. Pablo, como queda referido en el Tomo I. y quedó por su primer Pastor y patron, martyrizado en ella: cuyo cuerpo veneran en el Monasterio de S. Benito de Celanova en este Reyno, aunque hay opinion está en esta Cathedral. Tiene Obispo, seis Dignidades, otros tantos Canonigos, ocho Racioneros: alcanza 37. Pilas Bautismales, que rentan á su Prelado 89. ducados. Conquistóla de los Saracenos el Rey D. Alonso VIII. *el Emperador*, año 1152. mas bolviendose á perder, la restauraron los Reyes Catholicos el de 1489. restituyendo la Silla Episcopal, que consagró D. Pedro Gonzalez de Mendoza, Cardenal de España y Arzobispo de Toledo.

*Ciudad de Ronda.*

**L**A ciudad de Ronda, cabeza de su serranía, en el Reyno de Granada, está situada en un alto é inexpugnable cerro, y por la mayor parte la cerca el rio *Guadiaro*: hermoseala una fortaleza vistosamente torreada sobre peña al lado del Norte, que parece, que naturaleza la formó para esto. Está cercada de muros, metiendose dentro un arroyo, sin otros dos rios que corren cerca, llamados *Goza* y *Guadalquivirejo*, menguando como otro Nilo en Invierno, sin vadearse en Verano, ocasionado de las nieves derretidas con el calor del Estio. Sus Montañas están preñadas de oro y plata, con finisimas piedras, que en otro tiempo se sacaban. Hay dentro de esta ciudad una profunda cueva de 400. escalones, de donde subian los Christianos cautivos agua en pellejos ó zaque para los Moros. La famosa plaza de S. Francisco está singularmente adornada de vistosa ala-

meda con tres calles regadas de algunas fuentes. El arrabál viejo muy numeroso, ceñido tambien de murallas y torres, que baña el expresado arroyo, que llaman *de las Culebras*: su territorio de dilatados pastos le ocupan numerosos ganados, que dan sabroso tocino y cecina. Produce vino, aceyte, cazas, aves, algun pan, frutas, y huertas, con el pescado que le viene por la cercanía del mar: por lo que es la mas regalada de este Reyno, exceptuando á Granada. Cria junto con su comarca mucha seda; labra buenos paños; reparando el frio en el Invierno con mucho carbon y leña, que tiene. Se ha descubierto nuevamente una util fabrica de hoja de lata, que compite con la que tiene Alemania. Habitanla 3900. vecinos y nobleza divididos en tres Parroquias, quatro Conventos de Religiosos, dos de Monjas. Hace feria cada año á 20. de Mayo, y es de las mas numerosas de Andalucía. Pone por armas en escudo dos castillos. Fundaronla nuestros antiguos Celtiberos, muchos siglos antes de la humana Redencion. Despues la poblaron Griegos, que la llamaron *Ronda*, en memoria de la que tenian en Thracia. Adelante la amplificaron los Romanos, que tuvieron varios reencuentros sobre ella con Carthagineses: despues Julio Cesar y Pompeyo. Pasadas largas edades, viniendo á poder de los Moros, la trasplantaron donde se dice *Ronda la Vieja*, dos leguas de donde hoy está, llamandola *Hiznarand*, interpretado *Castillo del laurel*. Conquistaronla los Reyes Catholicos casi milagrosamente; pues sitiandola y no juzgando poderla rendir, alzaron el cerco para mejor ocasion, poniendole sobre Malaga. Visto por los barbaros, sobervios y ufanos, asegurados de su fortaleza, salieron al socorro de sus vecinos, de lo qual avisados los Reyes sacaron di-



simuladamente parte del exercito; y bolviendo impensadamente, la entraron sin perder un soldado á 24. de Mayo, segundo dia de la Pasqua de Espiritu Santo, año de 1485. Algunos quieren, que se entregó con inteligencia; pero es mas cierto lo que queda referido. La Iglesia Mayor es Colegiata y del Obispado de Malaga. Ha procreado sutiles hombres en letras, y famosos en las armas. Es mandada por Corregidor. En ocho meses de obra se acabó un puente de cantería en el año de 1735. de solo un arco de medio punto, que tenía de alto 114. varas, y de diametro 47. y medio de tajo á tajo, sobre el rio Guádiaro. Aseguraron los mas peritos facultativos de semejante naturaleza, que era la mas especial por su hechura, no solo en España, sino en Europa, hecha por dos artifices nacionales D. Juan Camacho y D. Joseph Garcia: está puesta en el parage que llaman el Tajo, cuya obra costó á esta ciudad crecidas sumas de reales, por lo importante que le era para el principal comercio en sitio tan eminente, y pasar á las huertas sin rodear tanta tierra. Duró hasta el año de 1741. que se vino á baxo: consistiendo esta desgracia en no haver cerrado bien el arco, y que los empuges ó estrivos no tuvieron la firmeza que requeria tan grande elevación.

*Ciudad de Antequera.*

**L**A muy Noble y Leal ciudad de Antequera, del Reyno de Granada, yace, parte en un alto, y lo demás en apacible llano, ceñida de antiguas murallas, seis puertas y un castillo, que está hoy arruinado orillas del rio llamado *de la Villa*, con cuyas aguas muelen 37. molinos, una legua distante de la *Piedra de los Enamorados.*

Ocu.

Ocupanla 1211. vecinos, muchos caballeros mayo-razgos y familias nobles divididos en seis Parroquias, Colegiata la una, nombrada Santa Maria, con hermosa torre. Tiene Preposito, doce Canonicos, ocho Racioneros: dotacion del Rey Don Henrique el IV. once Conventos de Frayles, siete de Monjas, un Hospital, y en él Hospicio para los niños Expositos, once Ermitas y tres casas de Estudios. Es mandada por Corregidor, Alcalde Mayor y Regidores. Hace por armas en escudo azul una jarra de azucenas entre un castillo y un leon: abaxo una A. y una T. que dice *Antequera*, las quales dió el Infante D. Fernando su conquistador en memoria de la Militar Orden nombrada de la Terraza ó de Azucenas, que resucitó año 1403. cuyo origen fue del Rey D. Garcia VI. de Navarra. El castillo y leon por haverse dicho Infante de estos dos Reynos. Es fertilissima, copiosa y regalada de pan, vino y aceyte, ganados, briosos caballos, gustosas cazas, frutas, hortalizas, legumbres y gran trato de comercio, á causa de estar libre de alcavalas en todo lo que venden dentro de la ciudad. Hace mercado Lunes de semana. Celebra gran fiesta á nuestra Señora de los Remedios á 8. de Setiembre en su magestuoso Templo de Religiosos de la Tercera Orden Franciscana, que está en la calle principal de Estepa: todas las demás son largas y anchas. Tiene una laguna de sal de mas de una legua de largo, y media de ancho; y á tres leguas la afamada fuente *de la Piedra*, saliendo el agua á borbotones entre medicinales hiervas, cuya agua es eficacísimo remedio para este mal: siendo tanta la frecuencia de gente á ella, que se pobló un pequeño lugar con este apellido año 1547. Los Romanos la llamaron *Anticaria*, Municipio nombrado por Antonino,



y parece que es la que Plinio llama *Singylia* del rio de este nombre, hoy Genil. Aunque algunos dicen que *Singylia* es Antequera la Vieja. Predicó aqui la Fé Evangelica el Apóstol Santiago, convenciendo sus Discipulos en disputa de la Religion á los Sacerdotes Idolatras Cornelio Próculo y Cornelio Baso, Pontifices de los Cesares, cuyas memorias permanecen en dos piedras, en una puerta que hay, que llaman de los Gigantes. Ultimamente estando en los Mahometanos, la conquistó año 1410. á 16. de Setiembre, dia de Santa Eufemia su patrona, el Infante D. Fernando, por esto llamado *el de Antequera*, poniendo por su primer Alcayde á D. Rodrigo Narvaez, habiendo logrado antes dar una batalla á los Moros aqui cerca, en que los desvarató, matando 150. de ellos, Principe digno de las mayores alabanzas, que adelante fue Rey de Aragon. Era hijo de D. Juan I. de Castilla. Gobernaba estos Reynos por la menor edad de su sobrino D. Juan el II. No es de omitir la admiracion que se vé alli cerca, El Torcál, cuyas peñas y varias formas en risco no solo parecen humanas figuras, sino de animales y edificios, estupenda obra de naturaleza! Tambien es de ponderar la cueva de Menga, y las de la Camorra, riscos minerales, admirables en su disposicion y fabrica. Como se vá á Malaga se pasa el puerto que llaman de la Escaleruela, inaccesible y pedregoso, media legua de dicha ciudad. Es del Obispo de Malaga; y aunque está en los terminos del Reyno de Granada, le es independiente, gozando privilegio de agregarse á la cabeza de Reyno que mejor le pareciere, segun de las *Behetrias* dicen las leyes de la Partida, *lib. 3. tit. 25.* Año de 1649. murieron en esta ciudad de peste la mitad de sus moradores.

*Ciudad de Baza.*

**FUE** la ciudad de Baza cabeza de los antiguos Bastitanos, pueblos antiguos, que comprendió quince ciudades y villas ilustres, situada en una ladera de un hondo collado ó valle, llamado Hoya de Baza, por donde pasa un pequeño rio, que la baña, riega y recrea, cercada de muros con quatro puertas y su castillo. Produce mucho trigo, cebada, vino, blanquísima miel, pasas, higos, gustosas frutas, hortalizas, lino y cáñamo, cria de ganados, caballos, cazas, aves, con buenas fuentes de cristalinas aguas. Hace por armas un castillo en medio del escudo rodeado de 16. menores. Habitanla 2y600. vecinos, muchos caballeros y gente noble, divididos en tres Parroquias, la una Colegial, cinco Conventos de Frayles, uno de Monjas, dos Hospitales y cinco Ermitas. Gobiernala un Corregidor, Alcalde Mayor y treinta y quatro Regidores.

Su fundacion es antigua, y se nombró *Basta*, de que resultó *Baza*, interpretado del Arabigo *Casa llana*; aunque el insigne Español Lope de Vega diga la poblaron los valerosos Bastanes Navarros años del Nacimiento del Hijo de Dios 750. dandola su nombre, que pudo ser reedificacion, pues consta de Ptolomeo se llamó *Basta*, y haver gozado silla Episcopal, hallandose por su primer Pastor á Eutyichiano, que asistió al Concilio Iliberitano. Garibay en su *Cantabria* dice la fundaron Cantabros, dandola nombre de *Viacia* ó *Viecia*, que explica *Congregacion*; y si así es el origen de la lengua, que pretende fue la primera de España su Basquense, lo yerra.

Ganaronla de Saracenos los Reyes Catholicos

Don



Don Fernando y Doña Isabél á 4. de Diciembre año de 1489. despues de siete meses de cerco , enarbolando tres estandartes , ceremonia acostumbrada en todos los lugares que conquistaban á los Moros , imitando en esto al Rey D. Alonso VIII. Emperador , progenitor suyo , que lo ordenó asi. Iban estas militares insignias y gloriosos pendones benditos y sagrados de la Iglesia , llevando el primero la Santissima Cruz , divisa de nuestra humana Redencion , el qual traia el Alferez Mayor , y colocaba en la mas encumbrada torre , tremolándole delante de todo el exercito , que á su vista se postraba y humillaba , mientras los Sacerdotes entonaban el hymno *Te Deum laudamus* , y la oracion *Deus , qui per Crucem tuam , &c.* El segundo era del patron de España Santiago , que aclamaba la milicia à voces por tres veces. El tercero el de sus Altezas , que traian las Reales armas de estos Reynos , y repetian , *Castilla , Castilla , Castilla , por el Rey , &c.* ( como apuntamos en Granada y Malaga ); despues se seguia la consagracion de las Mezquitas en Iglesias de Fieles con grande veneracion y devocion Christiana ; ceremonia que dicen tomó de aqui el Reyno , para levantar los pendones quando aclaman sus Reyes , segun varias historias ; pero D. Pedro de Ulloa en su *Ceremonial de levantar pendones* , recibido en esto por el mas noticioso , trae fue originado de los Emperadores Romanos : y consta , que al Rey D. Alonso VI. levantaron los pendones ; á D. Fernando el III. y otros ; pero desde D. Juan el II. quedó permanente ceremonia en todos los demás Reyes Castellanos que le han seguido.

Don Fernando y Doña Isabel á 29 de Diciembre  
 año de 1492. *Ciudad de Loja.*

**E**Ntre dos empinados cerros llenos de risueñas y cristalinas fuentes, algunas medicinales, en un hondo valle yace la ciudad de Loja, con buenos edificios, su torreado castillo á lo mas eminente sobre peñas de siete cubos en su circunferencia, ceñida de murallas, y en ellas once puertas. Atraviesa por medio el rio Genil, donde tiene famosa puente con cinco arcos, que riega algunas huertas, jardines y frutales, con un estanque junto la plaza mayor, con mas de 200. caños de agua. Su fertil campiña es de grandes sembrados, vino y afamadas uvas, aceyte, cria de ganados, bizarros caballos, aves, cazas, lino, cañamo, seda y labor de paños. Habitanla 11400. vecinos y caballeros divididos en tres Parroquias, los mismos Conventos, uno de Monjas, quatro Ermitas y buen Hospital. Tiene Corregidor, Alcalde Mayor, 26. Regidores, y 14. Jurados, con Tribunal de Vicario. Hace por armas en escudo un castillo de oro sobre puente de plata encima de Genil, entre dos altas sierras, y de una á otra pasa cierta cadena, pendientes dos llaves, una á cada lado, y la siguiente letra, *Loja, flor entre espinas.*

El origen de esta ciudad se atribuye á Romanos, llamandola segun Ptolemeo *Lavinis*, que suena *deleytable y alegre*, de quienes se hallan fabricas, estatuas, letreros y Medallas, que lo testifican. Viniendo al dominio de los Arabes la poblaron nuevamente con la voz *Loja*, que interpretada dice, *Pozas lagunales*, á causa de sus muchas aguas. Conquistaronla los Reyes Catholicos Don Fernando y Doña Isabel, Lunes 29. de Mayo



año de 1486. Ha producido eminentes varones en virtud y letras.

*Ciudad de Santa Fé.*

**E**Stá situada en la célebre vega de Granada, que señala Garibay, de 27. leguas de circunferencia, rodeandola Alcalá la Real, Illora, Loja, y Alhama, que comprehende muchos lugares en su territorio alegre, vistoso y abundante de colmados frutos: entre todos sobresale la ciudad de Santa Fé dos leguas de Granada, orillas del rio Genil, abastecida de todos frutos, granos, cria de seda y demás regalos. Habitanla 600. vecinos en una Parroquia, y un Convento de Agustinos Descalzos. Hace por armas las del Catholico Rey D. Fernando el V. en escudo quartelado castillo y leon, las barras de Aragón, las de Sicilia, aguilas negras en frange y campo de plata, y en medio de todo la granada de este Reyno: abaxo un manojo de saetas atadas entre F. y I. que significa Fernando é Isabél, al timbre corona, y una letra que dice, *Santa Fé.* Su fundacion fue á 11. de Abril año de 1491. en esta manera. Salieron de Sevilla para cercar á Granada los Reyes Catholicos con exercito de 107. caballos, y 407. infantes, y muchos señores; y sentado el campo se pusieron los reales cerca de una fuente llamada *Ojos de Huescar*, dos leguas distante de Granada, donde estaba cierta casa de recreo; en cuya ocasion se pegó fuego á las tiendas, por descuido de una criada; cuyo fracaso dió motivo, y el de estar juramentado el Rey á no dexar la empresa, á deliberar hacer casas y alojamientos de cal y canto, y al mismo tiempo cercarla de muralla: y tomándola á su cargo las ciudades de Sevilla, Cordo-

va, Jaén, Eciija, Ubeda, Baeza, Xeréz, Andujar, y las Ordenes Militares, cada unapor su quartel señalado, con tanta diligencia la levantaron, que se puede decir fue primero vista, que prevenida, quedando fuertemente torreada, con hondo foso de figura quadrangular, como permanece, con quatro principales calles, trascruzadas, y en cada remate su puerta, imitando la antigua villa de Bri-viesca; dexando esculpida en marmoles la memo-ria de quantos concurren á esta fabrica, nom-brandola *Santa Fé*, por la que todos tenian pues-ta en Dios, para la rendicion de la importante Granada; dexando á los de este pueblo muchos privilegios y franquezas, que goza: siendo la uni-ca ciudad de España, que no ha sido manchada de la Agarena prosapia.

*Ciudad de Marbella.*

**Y** Ace la ciudad de Marbella en lo mas Occi-dental de este Reyno; puesta en las orillas del Mediterraneo, cerca del Estrecho, con fuertes muros. En sus sierras brotan minerales de finisima plata; y su marina es abundante de regalada pes-ca, en particular de sardinas afamadas, y proveí-da de los demás frutos. Tiene 480. vecinos en una Parroquia, dos Conventos de Frayles, y por ar-mas en escudo sobre ondas de aguas su castillo, coyunda y saetas, geroglyfico de los Reyes Ca-tholicos, por haverla conquistado año de 1485. Su fundacion es de los Carthagineses en los años 334. antes del Nacimiento del Hijo de Dios, nom-brandola *Maharbal*, de su Capitan; otros, que del rio que la baña: y algunos escriben se dixo *Barbesola*; y Pomponio Mela la llamó *Berber-sul*: habiendo tambien quien lo atribuye á la be-lla



lla mar que goza , y alegre situacion.

*Ciudad de Vera.*

**L**A ciudad de Vera está cerca del Mediterraneo y rio Guadalmazor , en sitio llano , cercada de muros , con dos puertas , abundante de pesca , pan , ganados , famosos melones , con 300. vecinos en una Parroquia , que sirve de fortaleza , y un Convento de Frayles Victorianos. Hace por armas en escudo dos castillos y en medio una llave.

Fundaronla Phenicios de Cadiz , junto con Carthagineses , 520. años antes de la humana Redencion , nombrandola *Velaria* , aunque otros dicen *Virgi* ó *Vergi* , que mas seguramente es *Verja*. Conquistaronla á los Moros los Catholicos Reyes á 10. de Junio año de 1486. Esto es segun Florian *lib. 1. cap. 2. y lib. 2. cap. 31.*

*Ciudad de Alhama.*

**R**iberas de cierto rio , en lo baxo de un cerro está la ciudad de Alhama , levantandose hasta lo alto de la eminencia de él , ceñida de murallas torreadas , y proporcionadas calles y plazas vistosas ; abastecida de todos mantenimientos , con 800. vecinos en una Parroquia , dos Conventos de Frayles y uno de Monjas. Hace por armas un castillo que tiene , y en medio dos llaves atravesadas.

Es bien conocida por los salutiferos y celebrados baños que tiene á la salida de la ciudad , entre dos cerros ácia el Poniente , con grandes y antiguos edificios , comodidad y regalo para los enfermos , que ellos solos rentaban á los Sarace-

nos

nos 500y. ducados. Aqui concurren muchas gentes de varias partes, buscando remedio para innumerables dolencias, y particularmente las originadas de frialdad; pues sucede, que vienen algunos tullidos é imposibilitados de moverse, y buelven desembarazados casi milagrosamente.

Su fundacion la atribuyen á los Turdulos muchos siglos antes de la humana Redencion, queriendo sca la *Artigis* de Ptolemeo. Los Moros la poblaron nuevamente, y la nombraron *Alhama*, interpretado *Baños*: como otra en Aragón, que florecia en este tiempo opulentisima. Conquistaronla los Reyes Catholicos años 1482. tomando-la por asalto; espada en mano entraron al castillo, y dominaron el pueblo, mandando consagrar sus Mezquitas en Templos. Empeñado su Rey *Albohacen* en la restauracion, se fueron alentando los Christianos con este buen principio, para empezar la conquista de este Reyno, hasta su fin.

### *Ciudad de Velez-Malaga.*

**P**uesta junto á la Marina, como media legua del Mediterraneo, en la falda de una pequeña sierra yace la ciudad de Velez-Malaga, á cinco leguas de la otra, al Poniente, en apacible y alegre sitio, con fuerte castillo en lo mas eminente. Es abundante de mucha pesca en su marina, donde está la torre del mar murada, que cierran de noche. Habitanla barrileros con labranza de toneles para las embarcaciones, que llegan aqui á cargar para el Norte, de pasa, vino, aceyte, limon y naranja, y otros frutos de esta campiña. Es fertil de pan, frutas, higos, y apreciadas batatas. Tiene 1250. vecinos y algunos caballeros en dos Parroquias, tres Conventos de Frayles, y uno de



de Monjas. Fundaronla Griegos Phócenses, quando habitaron esta tierra 320. años antes de la Redencion, llamandola *Manoba*, como San Lucar la Mayor, á diferencia de *Manace*, que es Malaga. Otros dicen, que fueron los Carthagineses, y algunos la atribuyen á los Moros; pero es cierto, que fue reedificada por estos, y entonces la impusieron *Velez*, y despues añadieron *Malaga*, por estar cerca de aquella. Conquistaronla los Reyes Catholicos años 1486. y por armas le dieron el mismo Rey á caballo alanzando un Moro.

*Ciudad de Almuñecar.*

**L**A ciudad de Almuñecar está ocho leguas de la precedente en la misma Costa con puerto para algunas embarcaciones, ceñida de fuertes muros, un castillo y angostas calles, fertil de pescado, vino y pan; labrando gran cantidad de azucares en dos ingenios que tiene, habitada de 680. vecinos en una Parroquia y un Convento de Frayles Victorianos. Hace por armas en escudo una galera. Cimentaronla Phenicios de Cadiz años de 521. antes de nuestra Redencion. Despues la amplificaron Carthagineses 200. años adelante, y con este motivo algunos atribuyeron su origen á estos. Ocupada de los Moros algunos siglos despues, la conquistaron los Reyes Catholicos Don Fernando V. y Doña Isabél año de 1490.

*Ciudad de Huescar.*

**E**N las faldas del monte Sagra, que se halla de nieve siempre cubierto, entre Guardadar y Bravase, rios de aqui derivados, yace situada en un llano la ciudad de Huescar, con fuertes mu-

ros y torreado castillo, y tres principales puertas para su comercio: abundantísima de pan, vino, frutas, hortalizas, cazas y ganados; para cuyas lanas tiene famosos lavaderos, ocupando por Julio, Agosto y parte de Setiembre mas de 3y. hombres, lavando algunos años mas de 400y. arrobas. Habitanla 1y. vecinos y nobleza, divididos en dos Parroquias, dos Conventos de Frayles, y otros tantos de Monjas, un Hospital y cinco Ermitas. Veneran por patron al glorioso Apostol, que lo es de España.

Las armas son las de los Duques de Alva sus dueños, en escudo siete jaqueles azules, y ocho blancos, orlado de diez vanderas, al timbre un Angel.

Su fundacion (segun Tito Livio) fue de antiguos Tartesios Españoles de Tarifa año 470. antes de la Redencion. La nombraron *Escua*, de que ha quedado *Huescar*. Otros afirman, que los Moros de Huesca del Reyno de Aragon la dieron el nombre; pero es mas cierto lo primero. Ganaronla los Catholicos Reyes año 1488. y la dieron á Don Fadrique Alvarez de Toledo, II. Duque de Alva, hoy la goza esta esclarecida casa para sus primogenitos. Ha producido famosos hombres en letras y armas.

#### *Ciudad de Mujacra.*

**S**obre cierta punta de una encumbrada sierra de la costa Mediterranea, se descubre la ciudad de Mujacra, cercada de murallas y una puerta. Es abundante de pescados y demás mantenimientos. Tiene 170. vecinos en una Parroquia; haciendo por armas en escudo una torre con una llave.



Su fundación es antigua, llamóse *Murgis*. De los Moros la ganaron los Reyes Catholicos por los años de 1488. y se pobló de Christianos.

*Ciudad de Motril.*

**E**N una de las espaciosas playas del mar Mediterraneo yace la ciudad de Motril, once leguas distante de la de Granada, cercada de fuertes muros, con trato de Pesquería; fertil de vino y azucar, que labran en seis grandiosos ingenios, para abastecer estos Reynos, importando con lo demás que produce un millon de ducados anuales á la Corona. Habitanla 27. vecinos, con mucha nobleza, divididos en dos Parroquias, otros tantos Conventos, un Hospital y quatro Ermitas. Tiene su Corregidor, desde que la nombró ciudad el Rey Phelipe IV. (pues quando era villa tenia Alcalde Mayor) treinta Regidores: haciendo por armas en escudo un castillo y encima una vanderilla. Fundaronla Phenicios, nombrandola *Ex* ó *Hex*, aunque algunos lo atribuyen Almuñecar; y aun no falta quien á Salobreña: despues los Mahometanos la impusieron el que hoy tiene. La conquistaron los Catholicos Reyes Don Fernando y Doña Isabél año de 1489. dandola muchos privilegios.

*Ciudad de Purchena.*

**E**N las orillas y ribera del rio Almanzora (nombre que tomó de Almanzór, Rey de Granada) está situada la ciudad de Purchena, en el Obispado de Almería, siete leguas de distancia de Baza, fundada por el mencionado Rey, donde labró una casa de campo para recrearse; de cuyo palacio se registran los vestigios y fragmentos, que á

corta distancia se conservan hoy aqui. Es habitada de 1500. vecinos en una Parroquia, con dos Curas y dos Beneficiados. Gobiernala un Alcalde Mayor, que nombra el Corregidor de Guadix. Es abundante de mucho aceyte, trigo, mahiz, miel, caza y legumbres, con algun vino. La conquistó el Santo Rey D. Fernando III. Bolvióse á perder, y se recuperó quando lo demás del Reyno de Granada, por los Reyes Catholicos.

*Villa de Salobreña.*

**L**A villa de Salobreña, puerto del Mediterraneo, distante de Motril una legua, está situada en un levantado peñon, antes unido en el continente, hoy islado, que se partió en el siglo 15. Está cercada de murallas y un castillo con artillería, para guarda de su costa; abastecida de pesca, dos ingenios de azucar, y 200. vecinos en una Parroquia. Hace por armas su castillo sobre la peña, y en la orla *Salobreña*. Cimentaronla Phenicios años 520. antes de la humana Redencion, concurriendo á su fabrica los Carthagineses, á quienes algunos atribuyen su origen, llamandola *Salabina*, de que la ha quedado el presente nombre. Pedraza quiere sea vocablo Godo interpretado *Castillo*. Ganaronla de Moros los Catholicos Reyes Don Fernando y Doña Isabel año 1490. que reedificaron nuevamente.

*Villa de Setenil.*

**D**OS leguas de Ronda yace la villa de Setenil con buenas murallas, en sitio fuerte en las riberas de un rio, que riega sus campos, prados y alamedas, fertil de pan, vino, aceyte, frutas, hor-



tálizas y cria de ganados, particularmente de cerda. Tiene 400. vecinos en una Parroquia, un Convento de Frayles Franciscos Terceros. Fundaronla Saracenos, que la impusieron el presente nombre. La ganó el Catholico Rey Don Fernando V. de su nombre, año 1484. á 20. de Octubre, y rendida reparó sus muros.

*Villa de Comares.*

**E**N la Jarquía de Malaga, seis leguas de ésta en lo alto de un cerro de agradable vista está la villa de Comares, en cuya subida se encuentra una fuente de regalada agua. Cercanla antiguos muros, y por partes peñascos asperos. Es fertilisima de vino, pasas y de todos frutos. Tiene 400. vecinos en una Parroquia: hace por armas las de sus dueños en escudo dorado tres fajas de sangre, abajo el Rey Chico preso con una cadena de oro en campo de plata orlado de vanderas. Fundaronla Griegos Phocenses 332. años antes de la Redencion, con el nombre que tiene: interpretado *lugar de muchos madroños*. Poséida de los Moros la conquistaron los esforzados Reyes Catholicos, como toda esta comarca, año 1487. y la dieron con titulo de Marquesado á D. Diego Fernandez de Cordova, señor de Espejo y Lucena, Alcayde de los Donceles: hoy anda en la casa de Cardona.

*Villa de Coin.*

**L**A deliciosa villa de Coin plantificada entre frescas huertas, arboledas y frutales, muchas viñas, con gran cosecha de pasa, higos, olivos, granos y seda; regaladisima en verano, por la nobleza de sus cristalinas aguas, y de las mejores de

la hoya que llaman de Malaga. Es habitada de 600. vecinos, y mandada por un Corregidor, que llaman de las quatro villas, que son esta, Alora, Alhaurin *el grande* y Cartama, en las que pone Alcaldes Mayores de letras, resiendo en Coín, que es la mejor en temperamento, sana, divertida y de las mas vistosas de toda esta comarca. Su fundacion es de los Moros, quando dominaron este Reyno.

*Villa de Alora.*

**L**A villa de Alora, una de las quatro de dicho Corregimiento, plantada en lo eminente de un levantado cerro, y al pie de él un rio, que llaman de Malaga, abunda de todos frutos, ganados, caza y afamadas aceytunas. Su fundacion fue de los Moros. Tiene 300. vecinos en una Parroquia. Mandala un Alcalde Mayor, que nombra el Corregidor de Coín, como se ha referido.

*Villa de Alahurin.*

**L**A mas cerca de Coín es la villa de Alahurin, en un llano, una de las quatro de su Corregimiento, con 300. vecinos; fertil de pan, vino, aceyte, huertas y frutales; y con el mejor pan que entra en Malaga; regalada y abastecida de quanto necesita. Su fundacion es de los Arabes, que tenian en ella saludables baños.

*Villa de Cartama.*

**E**N la falda de una intrincada sierra está puesta la villa de Cartama, quatro leguas de Malaga, y la ultima del Corregimiento referido, mereciendo la preferencia sobre todas por su antigüedad.



guedad. Es fértil, particularmente de higos y pasas las mejores de toda la hoya, cria de gusanos de seda y regaladísima de opimos granos, abasteciendo de pan á Malaga. Coge todos frutos. Fecundala el rio que pasa por la margen de su sierra. Su fundacion es de Romanos, y la ennoblecieron haciendola Municipio, y la llamaron *Cartima*. Los Godos la conservaron el mismo apellido. En poder de los Moros manifestó su importancia; pues empezó la conquista de este Reyno el Rey D. Fernando V. por esta y Coín. Tiene 500. vecinos en una Parroquia, siendo uno de los mejores Curatos del Obispado de Malaga.

*Villa de Cazarabonela.*

**S**obre una de las sierras que ciñen la hoya ó valle de Malaga, en la parte superior de una ladera, está la villa de Cazarabonela, amena, apacible y fértil, con muchas viñas, pan, ganados y seda. Tiene 200. vecinos y caza. En esta tierra están los lugares de *Casa Bermeja* con viñas y 200. vecinos: *Almoxia*, tres leguas de Malaga en la eminencia de una sierra tambien fértil de viñas, con 150. vecinos. *Alakurinejo* en la vega de Malaga, con 200. es abundante de granos y batatas. Todas fueron poblados por los Moros.

*Lugar del Colmenar.*

**E**N la Jarquía de Malaga, á quatro leguas de ella está el lugar del Colmenar sobre el recuesto de un cerro, con 500. vecinos: su principal fruto viñas y trigo. Es del Conde de Puerto Llano y Duque del Arco, en cuya casa permanece. A una legua de aqui está el lugar de *Rio Gor-*

do con 150. vecinos, cerca del afamado puerto de Safarraya, ameno bosque, intrincada maleza, con muchos pinares, de donde sacan maderas en abundancia.

*Lugar de Torrox.*

**E**N la costa de Velez-Malaga, á tres leguas al Levante de esta ciudad está Torrox en una ladera de quebrados cerros, con 400. vecinos: su principal trato es de azucar, de que hay dos ingenios: á media legua en la marina está su castillo con artillería, que guarda la playa, con muchas torres ó atalayas á distancia de media legua por toda la costa del Reyno de Granada. Su fundacion fue de los Moros.

*Puebla de Nerja.*

**U**NA legua de la antecedente, á Oriente, se encuentra la Puebla de Nerja, en la misma orilla del mar Mediterraneo, que tuvo su primitivo origen de ciertos Genoveses, que vinieron á pescar con sus barcas, donde se quedaron y la fundaron. Es abundantísima de este trato, y provee á Granada que dista once leguas. Al presente tiene 300. vecinos, pescadores los mas, por no tener terminos, un ingenio de azucar, Parroquia y una Ermita de nuestra Señora de las Angustias, labrada año 1714. y un castillo con artilleria, que guarda la costa. Es del Obispado de Malaga.

*Lugar de Frigiliana.*

**U**NA legua de la antecedente está Frigiliana, al Norte, sobre una sierra quebrada, con 200. vecinos en una Parroquia, grandes terminos de



de labranza, viñas, mucha caza y cañas de azúcar, que muelen en un trapiche. Es cabeza de Condado de la casa de los Manriques de Lara, incorporado á la del Conde de Aguilar.

*Lugar de Velez el Blanco.*

**E**N las sierras al Oriente de Vera, del Obispado de Almería, está *Velez el Blanco*, así llamado para distinguirlo de otro *Velez el Rubio*, con 200. vecinos, y ambos del Marquesado de los Faxardos, hoy Toledo, en la casa y estado del Marqués de Villafranca.

*Lugar de Monda.*

**E**N las faldas de una sierra que llaman de *Tolex*, plantado en un ribazo está Monda, cerca de las villas de *Teba*, *Cóin* ó *Cartama*, distante cinco leguas de la ciudad de Malaga, corta población, pues no llega á 400. vecinos en una Parroquia; pero logra fertiles campos en una dilatada vega, que riega un río que se derrama de su sierra, y le hace abundante de granos, viñas y demás frutos.

Su fundación es muy antigua, atribuída á los Phenicios, que la llamaron *Munda*, y era en su tiempo ciudad populosa y principal, apreciada de Carthagineses, y mas de los Romanos. Cerca de ella fue la memorable batalla, que Julio Cesar dió á Gneo Pompeyo el Mozo, la mas sangrienta y señalada, no solo de España, pero del mundo, segun Ambrosio de Morales. En ella se peleaba por el señorío de Cesar, que yá le tenia adquirido, y Pompeyo por quitarselo. Dependia de esta lid quando menos el dominio de Roma, seño-

ra del Universo , y lo que havia conquistado en setecientos años , todo se puso al trance de esta batalla. Pompeyo tenia trece legiones , bien fortificadas y guarnecidas de mucha caballería , que componian mas de 600. combatientes. El exercito de Cesar , segun refiere Aulo *Hircio* ( que se halló con él en la funcion ) sobrepujaba en numero de milicianos , porque le ayudaron dos Reyes , que vinieron de Africa , llamados *Bochio* y *Bogud* ; á este en gran parte se le debió la victoria , porque mientras estaban los demás en lo recio de la pelea , él se apoderó de los reales Pompeyanos , que empezaron á desordenarse. La caballería de Cesar fue mas aventajada y valiente ; dieron sobre los enemigos en el alcance : quedaron en el campo mas de 300. cuerpos , en ellos dos Generales de fama , *Varo* y *Labierno*. Tomaron las aguilas de las trece legiones , que eran otras tantas vanderas , y apresaron 17. Capitanes. De la parte de Cesar murieron mil de los mas valientes y señalados. Pompeyo huyó al Estrecho de Gibraltar , donde tenia su armada. Cercaron los vencedores despues la ciudad de *Munda* , haciendo estacada de los cuerpos de los muertos , cosa inudita , y á pocos dias fue entregada. Fue esta batalla ( univocada con la referida de los Toros de Guisando ) en el dilatado llano de este plueblo el 17. de Marzo , dia en que Roma celebraba las fiestas del Dios *Bacco*. Quando Cesar hablaba de ella , solía decir , que muchas veces peleó por la honra y gloria de vencer ; pero que este dia havia peleado por no morir.



*Descripcion de las Alpujarras.*

**L**AS célebres montañas, llamadas antiguamente del Sol, hoy conocidas por las *Alpujarras*, nombre que les resultó de su primer Alcayde Moro *Abraim Alpujar*, están situadas en las vertientes ó faldas de Sierra-Nevada, por la parte del Medio-día, mirando al Mediterraneo; quedando al Levante Almería, al Poniente Motril, y al Norte Granada. Comprehenden 17. leguas de latitud y 11. de longitud. Son generalmente muy asperas, encumbradas y fragosas; si bien sus faldas llanas, amenas, abundantes de trigo, cebada, panizo, escanda, vino, frutas y huertas, con dilatados pastos para ganados; cria de seda, cristalinos rios, que baxan de las montañas, muchas cabras montaraces y pesca de Mar. Dividese en 11. *Taás*, voz Arabiga, que significa *Cabeza de Partido*, que le componen la ciudad de *Cobda*, y 120. lugares; pero los más despoblados.

*Taá y partido de Orgiva.*

**O**rgiva, villa y cabeza de su partido, yace puesta en un llano, bañada de un rio que pasa por medio, y entra en el de Motril, con 100. vecinos, quince lugares que dieron los Reyes Catholicos al Gran Capitan; y quedaron despues en D. Antonio Fernandez de Cordova, Marqués da Valenzuela. Tiene aqui su palacio esta familia y pone Gobernador.

*Taá de Puqueyra.*

**C**onfina con la de arriba Puqueyra, con quatro lugares de partido, y en ellos 140. vecinos.

*Taá de Pitres.*

**C**onfina la Taá de Pitres con la de Puqueyra : comprehende en su jurisdiccion once lugares y 230. vecinos ; rieganla dos rios, donde se hallan portentosos arboles fructiferos : se arruinó un castaño en el pueblo *Bubion* de tan estraña grandeza, que debaxo de él ponía cierta muger un telar, y en el espacioso hueco del tronco babitaba la familia. Entre el lugar de *Portugos* y *Pitres* pasa un arroyo de agua tan clara, que nace de una rara fuente, y se vé el nacimiento colorado, y metiendo en ella hilo ó seda, sin otra diligencia sale teñido de finisimo negro ; y poco distante hay un agujero por donde puede caber un brazo, saliendo continuamente por él tan maligno ayre, que mata al animal que le coge, como se experimenta, hallandose cada dia algunos muertos cerca de este sitio.

*Taá de Jubiles.*

**S**iguése Jubiles, habitado de 640. vecinos ; tiene 19. lugares confinantes á Pitres y Puqueyra.

*Taá de Uxixar.*

**E**stá la villa de Uxixar ( que algunos quieren ciudad ) en medio de las Alpujarras, cabeza de todas ellas, excepto Orgiva y Sebél, que son de señorío. Su Taá es de 19. lugares con 350. vecinos.



cinos; sin los que tiene esta de 250. con Juzgado civil y criminal, Alcalde Mayor, que pone el Corregidor de Granada. Goza Iglesia Colegiata con Abad y quatro Canonigos. Su tierra, aunque quebrada, no es tan fragosa como las demás. Cercanla dos brazos de rio. Es la mas abundante de toda la tierra.

*Taa de Andajar*

**C**Onfina con la antecedente: está entre dos sieras, las mas asperas; tiene quince lugares con 250. vecinos, y en ellos la ciudad de *Cobda*, donde el Rey Chico asistió quatro años despues de la pérdida de Granada.

*Taa de Sebel el grande y el pequeño*

**C**onfinan con la Costa del mar: tienen doce lugares y en ellos 470. vecinos. Aqui está la fortaleza de Castildeferro para guarda de la Costa, distante de Motril quatro leguas. La cabeza es *Tobiscon*, del Duque de Sesa, ilustre descendiente del Gran Capitan.

*Taa de Adra.*

**A**dra, villa y cabeza de su partido, que comprehende quatro lugares, fue fundada por los Phenicios de Cadiz años 520. antes de la humana Redencion, llamandola *Abdera*, de que se vulgarizó *Adra*. Despues la amplificaron los Carthagineses; y dominada de los Saracenos se arruinó con las continuas guerras, estando entonces donde hoy llaman *Adra la Vieja*. La nueva que permanece se fundó por el Catholico Rey D. Fernando V.

año 1507. Contiene 200. vecinos en un sitio alto en la Costa del Mediterraneo, con fuerte castillo y artillería para guarda de la Costa. En 14. de Octubre de 1620. la acometió una armada de Moros: la defendió valerosamente su Gobernador D. Luis de Tobár, resistiendo con 30. hombres el asalto, y murió en él con gran fama, retirandose los enemigos escarmentados.

*Taa de Verja.*

**L**A antigua villa de Verja, que alcanzaba antiguamente 14. lugares de jurisdiccion (cuyo origen se ignora, y se atribuye á Puenicios y Carthagineses, habitantes de estas Costas, llamandose *Vergi*, hoy *Verja*) gozó Silla Obispal, y predicaron en ella la Fé de Christo San Tesiphón é Isicio, Discipulos del Apostol Santiago. Tiene al presente 350. vecinos, lugar abierto. Hallandola desierta el Rey D. Fernando V. la mandó poblar nuevamente año 1507.

*Taa de Dalias.*

**L**A villa de Dalias, situada á una legua de la Costa marítima en el Mediterraneo, con 200. vecinos, lugar abierto, fue poblada por el Catholico Rey D. Fernando V. hallandola desierta año 1507. Su jurisdiccion alcanza seis lugares habitados de 330. moradores.

Fueron estas intrincadas sierras las primeras que poblaron los Mahometanos, despues de su venida á España año 714. retirandose á este sitio inaccesible é inexpugnable, para la seguridad de su permanencia; y las ultimas que perdieron. Las conquistaron los Catholicos Reyes Don Fernando



do V. y su esposa Doña Isabél año 1496. y acabó de sujetarlas el prudentísimo Rey Phelipe II. desde 1568. hasta el de 1570. inclusive, como se podrá vér en las Chronicas de estos Principes, además de lo que trae á este asunto Luis del Marmol, Jayme Bleda, Francisco Bermudez de Pedraza, á los que me refiero, sin otros muchos que han escrito de este Reyno.

*Fin del Reyno de Granada.*



# DESCRIPCION DEL REYNO DE MURCIA.



L Rey no de Murcia, llamado asi por esta ciudad, como cabeza y Metropoli de todo él, confina por Oriente con el de Valencia; al Medio-dia tiene el mar Mediterraneo: al Norte Castilla; y al Occidente parte de ella, y lo mas del Rey no de Granada. Comprehende cinco ciudades, un Obispado, con buenas villas y lugares, teniendo de largo 25. leguas, y por ancho algo menos, entrando el territorio de Carthagen a y cien poblaciones abundantes con exceso, por ser la calidad de la tierra de la mejor de España. El clima es cálido y seco, tan fertilisimo en la produccion de trigo, cebada, vino, aceyte y miel; como tambien de todo genero de frutas agrias y dulces, legumbres, hortalizas y mucho arroz. Tiene ganados, aves y cazas; no faltan minerales de oro, plata y azogue, muchas medicinales hiervas, cantidad de barrilla y sosa; y sobre todo cria innumerable cantidad de finisima seda, con la que proveye á mucha parte de España, siendo el principal trato que enriquece á sus moradores. Hace por armas en escudo roxo seis coronas de oro, con otra mayor al timbre, orlado de quatro castillos y otros tantos leones plateados: las cinco dió D. Alonso



*el Sabio*, Rey de Castilla, año 1266. Lo demás aumentó el Rey D. Pedro en 1361. Gozaron la dignidad de Adelantado Mayor de este Reyno los Marqueses de los Velez. Son sus gentes ingeniosas, bien dispuestas, valientes, belicosas, y hablan elegantemente el idioma Castellano. Predicó aquí la Ley Evangelica nuestro patron Santiago. Conquistó parte de este Reyno á los Saracenos el Santo Rey D. Fernando año 1241. uniendolo á la Corona de Castilla; perficionó despues el todo su hijo Don Alonso *el Sabio* en el año 1266.

### *Ciudad de Murcia.*

**L**A ciudad de Murcia, cabeza y Metropoli de su Reyno, se halla en medio de una amenisima vega (que llaman la huerta sus naturales) cercada de fuertes murallas, reedificadas en tiempo del Rey D. Henrique IV. de Castilla, con doce puertas, y hermoscada de un suntuoso alcazar, obra del Rey D. Henrique III. año 1395. con buenos edificios y vistosas plazas. Su fertilidad es tanta, que muchos años acude el trigo y cebada, que siembran á cien fanegas por una. Es abundantisima de vino y acceyte, mayormente de todo genero de frutas, dulces y agrias; afamadas granadas, legumbres y hortalizas, de que provee á todos sus contornos y otras partes: miel muy estimada, ganados, cazas y aves. Campean deliciosos jardines en las quatro leguas de su frondosa y deliciosa huerta, regada con las cristalinas aguas del río Segura, antiguamente nombrado *Staberus* ó *Tader*, que nace en la sierra de su nombre, y abasteciendola de regaladas truchas, corre no muy lexos de la ciudad, fertilizando todo este Reyno, y se entra en el de Valencia, y engolfa en el Mediterraneo,

neo , cinco leguas de Orihuela. Está habitada de 8y800. vecinos, mucha gente noble y caballeros, repartidos en once Parroquias, diez Conventos de Religiosos y seis de Monjas , con Tribunal de la Santa Inquisicion , un Hospital General de San Juan de Dios , y dos Colegios. Gobiernala un Corregidor , su Alcalde Mayor , 44. Regidores , y ocho Jurados. Tiene por armas en escudo roxo las referidas de su Reyno.

Esta ciudad situada en los Contestanos es muy antigua , pero no tenemos cosa cierta sobre su primer nombre y fundacion , aunque Cascales en la historia de esta ciudad quiere probar que siempre conservó el nombre que hoy tiene. Otros quieren sea *Menlaria* , de quien hace mencion Pomponio Mela. El Rey D. Jayme I. de Aragon , llamado *el Conquistador* , la sacó de poder de los Moros, que en ella tenían su Rey ; y celebró la primera Misa S. Pedro Nolasco , Fundador de la Religion de la Merced , en la primitiva Iglesia Parroquial de Santa Eulalia. Huvo competencia con Castilla, pretendiendo y alegando ésta le pertenecia. Buelta á perder la tomó el Rey D. Fernando III. *el Santo* año de 1241. por concierto de su Rey *Udiel*, para ir contra el de Granada. Despues la bolvió á tomar el dicho D. Jayme en 1. de Febrero año de 1265. al siguiente vino á poder del Rey Don Alonso *el Sabio* , su yerno , por via de concierto, que la mandó poblar , dando grandes privilegios , y concediendo feria que hace dia de San Miguel á 29. de Setiembre , y mercado franco los Jueves de cada semana. Es ilustrada con voto en Cortes, como cabeza de Reyno. Carlos V. la decoró con titulo de *Muy Noble y Leal* año de 1651.

Tiene Iglesia Cathedral , unida á la de Carthagena (cuyo Pastor goza de una y otra) consagrada



da á Santa Maria de Gracia, que era la Mezquita Mayor, quando la entregaron al Infante Don Alonso *el Sabio* año de 1241. en vida de su padre, como queda referido. Fue poseída de los Moros 526. años, despues de la batalla infeliz del Rey D. Rodrigo. El Obispo D. Diego Martinez de Morgaz, que lo era de Carthagená, trasladó su Silla Obispal á esta ciudad, donde al presente permanece con seis Dignidades, ocho Canonicatos, veinte Racioneros, y suficiente numero de Capellanes para el culto y adorno del Coro. Su Obispado tiene 58. leguas de latitud por donde mas, y de longitud 34. alcanza 189. Pilas Bautismales, siete Archiprestazgos, quatro Vicarías, y una Colegiata en Lorca con 40. villas y 79. aldeas y lugares.

La causa de trasladarse la Silla de Carthagená á Murcia por el referido Obispo, fue porque estando sumamente derrotada y destruída la grandeza de Carthagená por Gunderico, Rey Vandaló, permaneció así largos años; de forma que la saqueaban los Moros de Berbería, y no dexaban muchas veces celebrar los Oficios Divinos: por esto se trasladó á Murcia, como se ha dicho, por los años de 1291. llevando siempre adelante sus Obispos el nombre de Carthagená, por la antigüedad; aunque sus privilegios y archivos se trasladaron á la de Toledo, para que fuese Primada. De aquí fue Obispo aquel gran varón D. Juan Martinez Siliceo, Maestro de Phelipe II. y despues Cardenal y Arzobispo de Toledo.

Sabado 14. de Octubre fue inundada con las crecientes del rio Segura (como otras veces) que arruinó mas de 600. casas, seis Conventos, y llegó el agua hasta el ara del Altar Mayor de la Cathedral. Fenecieron infinidad de personas y algunos edificios.

*Ciudad de Carthagená.*

**E**N un anchuroso seno que hace el mar Mediterraneo , yace estendida en el ribazo de un monte la ciudad de Carthagená , ceñida de antiguas murallas y torreados muros , con quatro puertas y un guarnecido alcazar que la predomina , coronada de artilleria que fabricó el Rey D. Henrique III. año 1395. Aquí parece anduvo naturaleza con estudio para formar un capacísimo puerto , fuerte y seguro , á semejanza de una herradura , con cierta isleta ó escollo puesto en frente de la boca mas inclinada al poniente , que repara los impetuosos vientos , y consiguientemente quiebra las procelosas olas del mar , por lo que solia decir Andreas Doria , *que solo juzgaba tres puertos seguros en el Orbe , que eran Junio , Mahón y Cartagená.* La cierra una cadena con dos castillos á la entrada , en cada punta el suyo , llamado *Botijas* el de Levante , y *Narigado* el de poniente ; y para que no le falte nada hace otro seno dentro del mencionado para las galeras , con el fuerte *Capilla* frente del muelle , tambien fortificado. En su marina sobre la misma salobre ribera hay una fuente de dulce y cristalina agua , para proveer las embarcaciones. Al presente , quando esto se escribe , están sobre el ancora la armada de navios y galeras de esta Corona ; aquellos comandados por *Don Juan Joseph Navarro* , que monta la Real de 112. cañones ; esclarecido y esforzado Marte , digno de las mayores alabanzas , pues en el año de 1744. en los Mares de Tolón , sobre *Cabo Sizie* , el dia 22. de Febrero dió la célebre batalla , con 12. navios contra 45. Ingleses , los treinta de linea , y once de tres puentes , que tenia el *Almirante Matheus* ,



retirandose este á Mahón, bien escarmentado, y la nuestra á Carthageña, donde dieron á conocer el esfuerzo, y constancia á que llega, no el numero, sino la fuerza de los vageles de España. Duró el combate desde las doce y media del dia hasta las cinco de la tarde. Cada navio Español fue atacado por quatro ó cinco Ingleses.

Es esta ciudad fertil en sus campos, asi de pan, vino, pesca, ganados, cazas y frutas, como de rosas en el Invierno, por ser su clyma templadísimo, cogiendose, quando llueve, frutos para muchos años, haciendola muy amena sus rios y fuentes. Cuentan producía finas piedras calcedonias, ametistas, rubies y algunas muestras de diamantes. Hay minerales de piedra alumbre, plomo, plata y oro; pues consta, que tributaba á los Romanos solo un pozo llamado *Bebelo* tres mil escudos cada dia, beneficiado por 400. oficiales.

Es la fundacion de esta ciudad muy antigua. Polybio, Mela y Estrabón la atribuyen á Asdrubal, sucesor del padre de Hanibal en el imperio de los Carthagineses. Dióla el nombre de *Nova Carthago* en memoria de la capital de Africa. Tambien se dice *Spartaria* por la copia de esparto que produce su termino. Su fundacion fue cerca del año 512. de Roma, 242. antes de Christo, en el sitio en que antes havia fundado Teucro otra poblacion, si creemos á Silio Italico. Era Carthago por su puerto y fertilidad como la Corte y almacén de las riquezas de España y Africa, y asi Scipion juzgaba que con su conquista se apoderaba del dominio de toda España: la ganó éste aunque con notable resistencia. Los Romanos la hicieron Colonia y Convento Juridico. Ayudó mucho al pueblo Romano en sus conquistas, y mereció los nombres de *Vencedora* y *Julia*. Juba Rey de Mau-

ritania fue Duumviro de ella. Tiene por armas la misma divisa de los Carthagineses, una cabeza de toro, que hoy se registra en una permanente torre, que labró Asdrubál, yerno de Almicar, año 225. Haviendo ganado esta ciudad el gran Capitan Scipion Africano, le traxeron sus soldados una bellissima dama cautiva, congoxosamente afligida, para que la gozase: era esposa de Lucio, principe Celtibéro, hija de un poderoso de esta tierra; mostró en esta ocasion el invicto joven notable fortaleza, asegurando su decoro con elegante bizarría, y la entregó á su padre y esposo, no queriendo interés alguno por su rescate. Recompensaron esta accion, sirviendole despues en sus guerras con 14400. caballos; consiguiendo el valeroso Capitan mas gloriosa victoria de sí mismo, que aún de los vencidos: heroyco exemplo de la modestia, que hace dudar, qual fue accion mas heroyca, la del Magno Alexandro con las hijas de Dario, ó la del famoso Scipion con esta princesa?

Los Vandalos destruyeron esta ciudad en el año 425. cuyo señorío gozó tambien el Conde D. Julian, padre de Florinda. Ocupada de Moros la restauró el Rey Don Alonso *el Sabio* año de 1244. renovando la dignidad Obispal antigua en D. Pedro Gallego, que se halla traxeron de Lorca año 415. poseída por D. Pedro Faxardo, Adelantado Mayor de este Reyno. La unieron á la Corona Real los Reyes Catholicos el año 1503. y la recompensaron con otros lugares. Fortificó el puerto el Rey Phelipe II. en 1570. por industria de Vespasiano Gonzaga, Duque de Trageto y Virrey de Valencia. Fue en lo antiguo populosa ciudad, como descubren permanentes vestigios de su grandeza: al presente es mas reducida, habitada de



1500. vecinos, caballeros y nobleza, divididos en una Parroquia, quatro Conventos de Religiosos, y uno de Monjas. Hace por armas en escudo un castillo sobre una peña, que le baten ondas. Es mandada por un Gobernador de las armas, y demás Ministros politicos y militares, como plaza de armas.

Aquí dán por mas seguro fue donde desembarcó el Apostol Santiago, quando aportó á España, y predicó la Fé (aunque D. Antonio Calderón trae fue en Almería, como allí apuntamos) dexando por su primer Pastor á S. Basilio, martyrizado en Peñíscola de Valencia año 57. Haviendo sido arruinada la ciudad por los Godos, como dice S. Isidoro, se pasó la silla Episcopal á Bigastro. Se dice ser naturales de esta ciudad los Santos Leandro, Fulgencio y Florentina, hijos de Severiano. La Iglesia Cathedral se compone al presente de seis Dignidades, ocho Canonicatos y veinte Racioneros; alcanzando la Diocesis 189. Pilas Bautismales, que rentan á su Prelado 244. ducados, unida con titulo de Obispo de Carthagená á Murcia, haviendo Cathedral en una y otra con solo un Prelado. Siendo su Obispo D. Diego Martinez de Magáz, suplicó al Pontifice Nicolao IV. año de 1291. junto con el Cabildo, pasase la Silla á Murcia, por los motivos allí referidos, lo que se concedió el mismo año. Aquí están los almacenes para las galeras del Reyno, donde tienen el invernadero. En el año de 1706. á 24. de Junio se perdió Carthagená, con solo tres navíos Ingleses, que se dexaron vér en aquel puerto, á persuasion del Quatroalvo de las galeras, que los embió de Barcelona, donde se havia ido, quando salió con ellas para socorrer la plaza de Orán, haviendo dexado una conjuracion entre algunos par-

cia.

ciales; y obligando aquella maliciosa faccion, por no dar viveres, ni otra cosa alguna á dos regimientos de milicias de la costa, que tenian dentro, á salirse fuera de la ciudad; y ellos entonces hicieron llamada á los referidos navios, y la ocuparon los Ingleses; pero el mismo año á 16. de Noviembre la recuperó el Rey Phelipe V. nuestro Señor, aumentando el triumpho el Duque de Bervick con 650. prisioneros, 65. piezas de artillería, y cantidad de municiones, que havian dexado los enemigos; y el dicho General logró esta empresa despues de ganada Cuenca.

*Ciudad de Lorca.*

**S**ituada en las orillas de cierto riachuelo en una cuesta yace la ciudad de Lorca, casi en igual distancia, trece leguas de Murcia y Carthagera, formando las tres un triangulo. Está cercada de murallas, con castillo en lo mas alto; fértil de cazas, hortalizas, miel, frutas y aceyte, con tanta cosecha de pan, que si llueve á tiempo, no tiene numero, y mucha seda. Hizola ciudad el Rey D. Juan el II. año 1452. tiene 29. vecinos, muchos caballeros divididos en siete Parroquias, tres Conventos de Frayles y dos de Monjas. Hace por armas una fortaleza, arriba el Rey D. Alonso *el Sabio* su conquistador, armado con espada en la mano derecha, y en la izquierda una llave. Parece, segun algunos, fue fundada de Griegos Phocenses, quanto Elche á los años 333. antes de la Encarnacion. Otros quieren por un Principe Troyano, nombrado *Heilo*, dandola su nombre, *Helocrata*; despues se llamó *Ilorci*, que ha quedado en *Lorca*. Amplificaronla Carthagineses y Romanos, donde Scipion celebró funeral pompa á las

ce-



cenizas de su padre. Floreció opulenta en tiempo de los Vandalos, que martyrizaron á Santa Victoria viuda. Conquistòla de Moros el Infante Don Alonso, hijo del Santo Rey D. Fernando, año 1244. Fue Silla Obispal en tiempo de los Godos, trasladada á Carthagená año de 415. ó segun otros 417. quedando aquí un Arcediano, doce Canonigos, y tres Dignidades en su Iglesia Colegiata. Es gobernada por un Corregidor, 38. Regidores y Jurados.

*Ciudad de Chinchilla.*

**A** Distancia de catorce leguas de Murcia está plantada la ciudad de Chinchilla, en el ribazo de un cerro bien levantado, que le corona un castillo, cuya artillería se la llevó el exercito del Marqués de las Minas, quando le batió el año de 1707. y le sirvió en la batalla de Almansa, de donde salió herido. En esta ocasion el Mariscal de Bervick acampó el exercito Español auxiliado de tropa Francesa á 16. de Abril, cerca de esta ciudad, en el Pozo de la Peña, de donde se encaminó buscando al enemigo á los campos de Almansa. Tiene mil vecinos en una Parroquia, y dos Conventos, uno de Frayles fuera de la ciudad, y el otro de Monjas dentro. Es cabeza de partido, que manda Corregidor con muchos lugares de jurisdiccion. Alcanzan sus terminos mucha labranza, abundantes de granos y semillas, con mucho comercio, pues los naturales se dán al exercicio de la hatteria. Hay buenos mayorazgos y gente noble, y es abastecida de todo regalo. Su fundacion se atribuye á los Romanos.

*Ciudad de Villena.*

**E**N una dilatada campiña llana está la antigua ciudad de Villena, que los Romanos la llamaron *Arbacala*, en los terminos de Murcia, para entrar al Reyno de Valencia, con fuerte castillo en lo alto de una sierra intrincada, atalaya de tiempo de los Moros, que descubre muchas leguas: habitada de 11500. vecinos en dos Parroquias, los mismos Conventos, uno de Frayles, el otro de Monjas, y un buen Hospital. Es mandada por Corregidor, con jurisdiccion de muchos lugares, siendo cabeza de partido. Tiene diferentes fuentes de regaladas aguas: los terminos alcanzan grandes labranzas de granos y otras semillas; cogen gran porcion de cañamo, muchas frutas en dilatadas huertas, regaladas y de las mejores del Reyno.

*Villa de Mula.*

**S**IETE leguas de Murcia, orillas de un riachuelo, con buenos muros, y en lo alto fuerte alcazar torreado, está la villa de Mula en un llano, abundantisima de pan, vino, aceyte, frutas, pasas, hortalizas, seda, aves, cazas, y á media legua salutiferos baños. Habitanla 11500. vecinos en dos Parroquias, y un Convento de Franciscos. Hace por armas en escudo un castillo con aguila encima, y de otra parte una mula, aludiendo al nombre. Conquistóla de Moros el Infante D. Alonso el mismo año que á Lorca; y porque los Moros, confiados en la fortaleza del lugar, decian burlandose, *que la entrarían quando la mula pariese*; quiso el Rey yá ganada se le diese este nombre.



*Villa de Caravaca.*

**L**A villa de Caravaca , por su Divina Cruz gloriosamente ilustrada , dista de Murcia catorce leguas , puesta en medio de una vega amena , con buenos muros , 17. torres , y á lo mas eminente un castillo antiguo ; abundante de pan , vino , aceyte , miel , frutas , ganados , cazas , seda y cañamo. Tiene 24. vecinos y nobleza en una Parroquia , quatro Conventos de Frayles y dos de Monjas. Hace por armas en escudo su Cruz encima de una baca bermeja. Su fundacion es antigua. Dominada de Arabes la dieron el presente nombre , y la hizo Corte años 1030. su Rey Albohacen ; y en el del Señor de 1221. ( ó 31. ) el Rey de Valencia *Deceyt Abuceyt* estando en esta villa sucedió el soberano prodigio , que iba á celebrar el Divino Sacrificio D. Ginés Perez Quirino , Canonigo de Cuenca , el dia 3. de Mayo , y faltando el Instrumento Sagrado de nuestra Redencion , estando presente el Rey , baxaron con la cruz dos Angeles , colocandola encima del Altar , como se pinta , figurada con dos brazos : por cuyo milagro el Rey y otros Moros se convirtieron , y se edificó una Capilla dentro del castillo , donde se venerase tan preciosa Reliquia , cerrandola en una rica caxa , donde hoy permanece en gran devocion. Son Autores de este milagro y maravilloso caso Rizo en la *Historia de Cuenca* , cap. II. el Lic. Juan de Robles en la *de la Cruz de Caravaca* , Cascales , Escolano , Carrillo y otros muchos.

*Villa de Alcantarilla.*

**U**NA legua de Murcia se descubre la villa de Alcantarilla situada en un llano, junto á las corrientes de Segura, que la abastece de pesca, y fertiliza sus campos con buenos frutos de pan, seda y frutas en deliciosas huertas, regadas con tres azequias; habitada de 400. vecinos en una Parroquia y un buen Hospital. Hace por armas unos berros colorados y blancos. Siendo pobre alquería de Moros vino á poder del Infante D. Alonso, después Rey *Sabio*, año de 1244. y la dió á Don Pedro Yáñez, VI. Maestre de Alcantara, y la nombraron *Alcantarilla*, para distinguirla de la capital de esta inclita Milicia. Siendo yá Rey el dicho Infante, la tomo para sí, y la recompensó con otras, haciendo donacion de ella á la ciudad de Murcia año de 1283. Fue arruinada por las azequias referidas, y la mudaron sus moradores dos tiros de Mosquete, donde permanece al presente.

*Villa de Molina.*

**D**OS leguas de Murcia, plantada en un llano, cerca de Segura que riega sus campos, está la villa de Molina, fértil de pan, vino, seda, pesca, arroz, alegría y otras semillas, con buenas salinas. Tiene 800. vecinos en una Parroquia. El Rey D. Alonso *el Sabio* la pobló año 1266. y la hizo de la jurisdiccion de Murcia; pero diez y siete adelante la enagenó y dió al Marqués de los Velez. Es cabeza de Marquesado.



*Villa de Ricote.*

**D**istante siete leguas de Murcia yace puesta la villa de Ricote en un valle, de que es cabeza, y comprehende á *Blanca*, *Villanueva*, *Olea*, *Archena*, *Ceutin* y *Habarén*, fertiles todos de frutas, pesca de Segura, que los baña. Tiene algun pan, vino, arroz, alegría y seda; habitada de 250. vecinos en una Parroquia. Fueron todos estos lugares poblados por el Rey Don Alonso el Sabio año 1266. que los dió á la ciudad de Murcia.

*Villa de Lorquí.*

**T**res leguas de Murcia en un llano con un buen castillo está la villa de Lorquí con los mismos frutos que la antecedente, y 100. vecinos en una Parroquia. Fue poblada por los Moros de Lorca, y la dieron el nombre *Lorca la Chica*.

*Villa de Tobarra.*

**T**rece leguas de Murcia, puesta en un hondo valle está la villa de Tobarra, que produce pan, vino, aceyte, frutas y mucha seda. Tiene 200. vecinos en una Parroquia, y un Convento de Frayles Franciscos. Su origen fue de los Romanos, y en su tiempo fue ciudad de importancia, nombrada *Turbula*.

*Villa de Mazarron.*

**M**azarron, villa puesta cerca del rio Guadalquivir, que desagua sus corrientes por Cabo de Cope, yace quatro leguas del mar y nueve de

Carthagena , con habitacion de 300. vecinos. Tiene mucha fruta y dilatadas huertas. Sus gentes son regularmente harrieros.

*Villa de Portilla.*

**P**Ortilla , villa en la Marina , que yace en Cabo de Cope , ocho leguas de la antecedente , á su Poniente , tiene 200. vecinos en una Parroquia , con buenos campos y cria alguna seda.

*Villa de Lanquera.*

**S**eis leguas de Caravaca está la villa de Lanquera con 100. vecinos en una Parroquia. Tiene cria de seda , mucha fruta , y es alegre y deleytoso pueblo.

*Villa de Lebrilla.*

**L**ebrilla yace cerca del rio Segura , y nueve leguas de Murcia , con 200. vecinos en una Parroquia. Tiene bellos campos , muchos morales para la cria de la seda ; coge trigo , cebada y arroz , que la hace bien abastecida.

*Villa de Cieza.*

**D**oce leguas de Murcia está Cieza , ácia la raya Castellana , con mucho comercio. En tiempo de los Moros fue opulentisima , pues tuvo Rey. Tiene nobleza y gente hacendada , una Parroquia con 600. vecinos , un Convento de Religiosos , y buen Hospital : mucha cria de seda , hermosos campos y abundante de todos frutos , porque logra bella campiña.



*Villa de Almansa.*

**E**stá puesta la villa de Almansa en los confines del Reyno de Murcia, para entrar en el de Valencia, poblacion tan antigua, que Florian de Ocampo siente con muchos Autores, que es la misma que llamaron los Romanos *Almantica*, reedificada de tiempo de los Carthagineses. Los campos son tan espaciosos, que convidan á sus moradores á mucha labranza en ellos, siendo este su principal trato, con algunas huertas. Tiene 800. vecinos en una Parroquia, dos Conventos, uno de Religiosos Franciscos y otro de Monjas. Es mandada por un Alcalde Mayor, nombrado por el Corregidor de Villena, que está cinco leguas. Cerca de aqui se encuentra el lugar de *Yecla*, de donde salieron los Portugueses, Ingleses y Holandeses comandados por el General Marqués de las Minas en busca de los Españoles, los que mandaba el Mariscal de Bervick, saliendo al mismo tiempo estos de Chinchilla: y unos y otros se juntaron en la inmediacion de Almansa, memorable por la célebre batalla, que tomó el nombre de ella, y ganaron los Españoles á los dichos coligados el dia del Evangelista San Marcos á 25. de Abril del año de 1707. por cuya victoria y triumpho de las armas del Rey Phelipe nuestro Señor se puso en el sitio donde se dió una columna de marmol entallada, con la descripcion, que la refiere, como permanece hoy.

No ayudó poco á esta gloriosa y grande funcion el caballero de Asfeld, Don Miguel Pons, el Conde de Pinto, el Duque de Populi, con otros muchos esforzados oficiales. Salió herido el Marqués de las Minas: se recogieron además de

un rico despojo 20. piezas de artillería , 300. carros cargados , 112. vanderas y un puente para facilitar el transito de los rios. Se rindieron cinco Tenientes Generales , siete Brigadieres , 79. prisioneros entre oficiales y soldados ; y quedaron muertos en el campo de batalla 69. de todas tres naciones ; de los nuestros 39. los mas de las Guardias de infantería : y heridos entre Españoles y Franceses mas de 29. Esta es la batalla de Almansa , lo mas sucinto que he podido ceñirme , dexando lo demás para la historia , por no ser de nuestro intento directamente , sino la poblacion , apuntando en ella solo lo mas digno de saberse , para que no se eche menos nada en la generalidad que la comprehendé.

*Villa de Totana.*

**P**lantada en un llano muy espacioso está la villa de Totana , de las mejores del Reyno de Murcia , distante de ella ocho leguas y quatro de Lorca , con un castillo al presente derrotado. Tiene 24500. vecinos en una Parroquia , y un Convento de Religiosos Franciscos , con algunas Ermitas. Hace mercado los Miercoles de cada semana , abunda de trigo , cebada , aceyte , vino y caza. Su principal comercio es labor del campo. Tiene la mejor Encomienda la inclita Orden Militar de Santiago que hay en este Reyno , donde pone Prior. Fundaronla Griegos Phocenses , nombrandola *Allocreota* , en un sitio llamado *Aledo* , apartado una legua , fortaleza antigua derrotada , y por algun accidente ó conveniencia la mudaron al permanente parage , cerca de dos siglos há.



*Villa de Alhama.*

**E**N una dilatadísima llanura está puesta la villa de Alhama, muy fertil por sus fructíferos campos, dos leguas de la antecedente y seis de Murcia, á su Poniente. Tiene mas de mil vecinos en una Parroquia, algunas Ermitas y un castillo derrotado por la injuria del tiempo. Sus naturales todos son aplicados á labranza del campo. Es del Marqués de Villafranca, que pone Justicia. Es fertil de granos, y algunas Huertas. Su fundacion fue de los Moros.

*Lugar de Raya.*

**M**Edia legua de Murcia, puesto en su fertil huerta yace el lugar de Raya, abundantísimo de frutas, pan, vino y seda, con 100. vecinos en una Parroquia. Fundóle año de 1545. Don Rodrigo de Pux Marin y Soto, caballero muy esclarecido y estimado, con su esposa Doña Cathalina de Guzmán.

*Lugar de Perulla.*

**O**Cho leguas de Chinehilla, camino de Murcia, en una fertil campiña está el lugar de Perulla con 100. vecinos en una Parroquia, mucha fruta, seda, abundancia de todos frutos, con muchas caserías y haciendas.

*Fin del Reyno de Murcia.*

64

DESCRIPCION  
DEL REYNO  
DE GALICIA.



**L** Reyno de Galicia, que Justino con justa razon alaba, confina por la parte Oriental con el de Leon y Principado de Asturias, por el Medio-dia con Portugal; bañandole al Poniente el mar Oceano Atlantico; y al Norte el Cantabrico, quedando casi en forma quadrada, que comprehende 45. leguas, baxo del signo de Piscis, todo su territorio, donde hay siete ciudades, muchas villas y lugares, 54. fortalezas; pero hoy algunas arruinadas, 48. puertos maritimos; un Arzobispado y quatro Obispados. Todo él produce razonable cosecha de pan, mijo, vino, frutas, legumbres, cazas, aves, ganados, mulas, machos, quartagos, regalada pesca, cogiendose algunas ballenas, de que sacan aceyte: mucha cecina de gran gusto. Le riegan diversos rios no poco abundantes de exquisitos peces, el mas crecido es Miño, llamado en Latin *Minus* por el mucho bermellón de que abunda. Goza de lindas fuentes, y cinco salutiferos baños. El clima es algo destemplado por los frios, mas reparado con abundante leña y carbon de sus fragosas montañas, donde cortan mucho maderage para fabrica de naves. Produce estaño, hierro, plata y oro, de que tributaba á Roma cada un año 209. li.



libras; y refiere Plinio, que con el arado solian sacar terrones de oro. Cuentan los antiguos se cogian finas piedras turquesas, cristales y marmoles. Texen copia de lino, de que labran lienzo de varios generos y manteles, de admirable montería. Los naturales hablan el Castellano; pero la gente comun le corrompe con palabras Portuguesas, con que viene á quedar algo tosca, poco politica, y menos harmoniosa. Son piadosos, dóciles, afables, constantes á lo que una vez se inclinan. Hay illustres casas solariegas y nobleza muy esclarecida: la plebe muy trabajadora, codiciosa y habil en gran gear. Predicó la Fé de Christo nuestro glorioso patron Santiago, escogiendo la Divina Providencia este Reyno para deposito de su sagrado Cuerpo, donde dignamente se venera, visitandole de todas partes del Orbe Christiano. Puede servir á sus Reyes (segun el Maestro Peñalosa) con 8y. Infantes y 2y. caballos; siendo el Reyno que mas contribuye al Real patrimonio en calidad de tal. Goza la casa de los Condes de Ribadavia la preeminencia de Adelantado Mayor. Hace por armas en un encarnado escudo, timbrado de corona, una Hostia dentro de un Caliz ó vaso Sacramental, que remata en Cruz, fuera de tres á cada lado doradas, cuyo origen referirémos en Lugo. Acerca de la etymologia de Galicia hay tres distintas opiniones: la primera, que *Gatelo* hijo de Cecrope, Rey Atheniense, llegando á Porto, como allí se refiere, habitó este Reyno, y se llamaron *Gatelos* sus moradores, corrupto *Gallegos*. La segunda es de S. Isidoro, que dice provino por ser tierra fria; y criarse sus naturales blancos, sonando esto la voz *Gallaci*, que la deriva de *Gala*, en Griego *leche*. La tercera es, que poblandola Galos Celtas año 290. antes de la humana Redencion, jun-

to con Griegos, la dieron nombre de *Galo-Græcia*, alterado en *Galicia*. Estas gentes, que los Latinos llamaban *Gallæi* y *Callaici*, han sido muy celebrados de los antiguos, Estrabon habla de sus costumbres, eran marciales. Las unió á la Corona de Castilla el Santo Rey D. Fernando III. año 1230. heredandolo como hijo de D. Alonso X. de Leon; en donde está incorporado desde que faltaron sus Reyes. Los Suevos fueron los primeros que establecieron Reyes en este Reyno, y se mantuvieron 174. años. En el siglo quinto el Rey Rechila dexó á su hijo Reccario, siendo este el primero que recibió en España la Religion Catholica, y solo él tenia Corte en ella, desde que Rechila se apoderó de toda, porque la de los Godos era Tolosa, hasta la venida de Ataulpho, siendo este y los demás Godos los que los vencieron, formando la Monarquía universal de España, que unió Leovigildo en los años de 585. despues de la pérdida de España usaron sus Reyes el titulo de *Rey de Galicia*. Aqui se pone al presente un Gobernador y Capitan General, como Virrey, para el comando de todo el Reyno. Tiene un voto en Cortes, como cabeza de Reyno, se sortea entre las ciudades, y dán las demás sus poderes á la que le tocó. Hay un famoso Cabo llamado de *Finis Terræ*, por haver entendido sus pobladores havian llegado al fin de la tierra, conocido por los antiguos con el nombre de *Promontorium Artabrum*, *Celticum* y *Nereium*, en el que se fundó despues una ciudad de Santa Maria del mismo nombre del Cabo. Sus rios principales son, además del referido *Miño*, *Aviasis*, *Cilinea*, *Miranda* y *Tamaucilla*. Tiene tambien su nacimiento aqui el rio *Lima*, que llamaron los Antiguos el *Lethæo* ó *del Olvido*, tan temido de los soldados Romanos, que peleando



Junio Bruto contra los Gallegos no le quisieron pasar hasta que tomando una vándera á un Alferez le pasó el primero; y tambien una Orden Militar, que referirémos adonde toque.

*Ciudad de la Coruña.*

**L**A ciudad de la Coruña, plaza de armas, capital y cabeza del Reyno de Galicia, está plantada en la marítima Costa Septentrional del Oceano, y ceñida de buenos muros: es llave del Imperio Español, con puerto capacísimo para todas embarcaciones, guarnecido y fortificado con dos castillos, San Martín y Santa Cruz, hermosa vista de mar y tierra, donde nuestro patron Santiago sembró la Fé de Jesu-Christo, y se embarcó para Jerusalén. Es regalada de pesca, vino, pan, y proveída de todos regalos. Está habitada de 11500. vecinos, caballeros y nobleza, repartidos en quatro Parroquias, una Colegiata, Santa Maria del Campo, con sus Canonigos y Prior, que provee el Rey, y vale 700. ducados, tres Conventos de Religiosos y uno de Monjas; tres Hospitales y diez Ermitas. Tiene Gobernador y doce Regidores. Es decorada con Audiencia Real para todo el Reyno, establecida segun referimos en Compostela por los Reyes Catholicos: consta de Regente, siete Oidores y un Fiscal. Tiene casa de moneda, mercado los Sabados de cada semana, feria á 13. de Diciembre; y por armas su memorable torre sobre peñascos, en lo alto un farol, y al pie dos huesos cruzados; encima una calabera coronada, orlada de ocho vánderas, y al timbre su corona. Acerca de su fundacion hay algunas opiniones. Dion la llama *Brigantia* (que otros creen es Betanzos) y Ptolemeo *Flavium Brigantium*,

*tium*, erigida tal vez en tiempo de Domiciano; pues Plinio no la menciona. Tiene una torre llamada de Hercules, que era farol y guia de estos mares; y como estas torres que servian de atalayas, en Latin se llaman *speculae*, fingieron que havia un espejo en que se veían las naves. Se consagró esta torre á Augusto por Cayo Sevio Lupo Lusitano, como consta de una lapida que se conserva y dice:

**MARTI**  
**AVG. SACR.**  
**G. SEVIUS**  
**LVPVS**  
**ARCHITECTVS**  
**AFLAVIENSIS**  
**LVSITANVS EX V.**

Aqui celebró Cortes el Emperador Carlos V. años 1519. á causa de las Comunidades de Castilla. Reside en ella el Virrey ó Capitan General del Reyno, el Intendente para el Gobierno de la Hacienda Real; siendo este pueblo en que se halla mas barato lo comestible entre todos los de España.

*Ciudad de Compostela ó Santiago.*

**E**tre las dulces corrientes aguas de los rios del Sar y Sarela, que á distancia de media legua juntan sus cristalinas vertientes, nombrandose rio del Arzobispo, y desaguan en el Oceano Occidental, está situada la celebre ciudad de Compostela ó de Santiago, precioso engaste del sagrado cuerpo del Apostol Santiago, inclito patron de estos Reynos, y triumphante blason de toda España. Se muestra en la falda de un alto monte y pedroso, ciñendola buenos muros con siete puertas; fabri-



brica del Rey Don Sancho I. de Leon , por los años de 966. hermoſeada de espaciosas plazas , alegres calles y magnificos edificios. Produce medianamente pan , aves , ganados , cazas y pescas , con lo que se necesita para su preciso abasto. Está habitada de 109. vecinos , caballeros y nobleza , divididos en doce Parroquias , siete Conventos de Frayles , y cinco de Monjas , con el de S. Payo , y el grande de San Benito : quatro Hospitales , entre ellos la magestuosa Hospederia Real , regalada habitacion de peregrinos , que quando menos la ocupan cada dia 200. enfermos , fundacion de los Serenisimos Reyes Catholicos Don Fernando V. y Doña Isabél , quando fueron en romeria año de 1486. instituyendo en ella quatro Jueces , de donde tuvo principio la Real Audiencia de la Coruña. Tiene Tribunal del Santo Oficio , Universidad y Academia General levantada por Don Alonso de Fonseca su Arzobispo año de 1532. con quatro Colegios de letras : libertando la ciudad de pechos. Gobiernase por un Asistente , dos Alcaldes Ordinarios , subordinados en lo espiritual y temporal á su Arzobispo , como señor de ella. Tiene feria á 25. de Julio , y otra dia de la Ascension del Hijo de Dios ; mercado los Jueves de cada semana ; y franco el dia 1. de cada mes.

Permanecia una pequeña morada aqui llamada Burgo , atribuida á Gatelo , 500. pasos distante de ciertos palacios , que alli tenia *Loba* , señora de esta tierra ( á quien suelen llamar *Regula* ) y labró en en ella una Basilica para el santo Cuerpo de Santiago , que traxo desde el *Padron* ó *Iria-Flavia* , haviendola convertido á la verdadera Fé los Discipulos Athanasio y Theodoro años 44. de nuestro Redentor. Despues con varias invasiones de tantas naciones idolatras , y la persecucion de los

Ro-

Romanos, quedó arruinada, y desierto el parage, cubriendole silvestres é intrincadas malezas, y estuvo oculto sin memoria alguna por espacio de 791. años, hasta el de 835. que empezó à establecerse el nuevo Imperio Catholico de los Reyes de España, quando milagrosamente le fue revelado á Theodomiro, Obispo Iriense, apareciendose sobre aquel puesto una resplandeciente Estrella, como que anunciaba el mejor Marte del Cielo Español; y aplicando el Obispo una grande solicitud, halló, despues de haver desmontonado el bosque, una caixa de marmol y en ella el sagrado Cuerpo, de que dió noticia al Rey D. Alonso II. *el Casto*; el qual agradeciendo á Dios tan singular favor, hizo fabricar alli un suntuoso Templo, y y fundó esta ciudad con grandes privilegios, nombrandola *Campo-Estela*, por el precedente milagro, de que le ha quedado este nombre, en memoria y comprobacion del caso: dandole por armas en campo azul unas estrellas encima de un sepulcro de marmol blanco: y se trasladó la Silla del Padron, quedando por su primer Pastor el dicho Theodomiro.

Reedificóla despues el Rey D. Alonso III. por los años de 900. consagrandola 17. Prelados y mucha nobleza, que asistió á tan solemne funcion. El Papa Urbano II. año 1095. mandó se mudase el titulo de *Iriense* en el de *Compostela*; y el Papa Calixto II. la erigió Metropolitana, traída dicha dignidad de Mérida á petition del Rey D. Alonso VIII. *el Emperador*, sobrino suyo, año de 1120. Es de las mas excelentes, ricas y vistosas de España, con 106. columnas. Son sus Patronos los Reyes Catholicos. Adornan á esta Santa Iglesia grandes y magestuosos edificios y innumerables prerrogativas. El claustro es el mejor y mas hermoso de



España. El año de 1678. se acabó una torre muy grande, que muchos afirman excede á la Giralda de Sevilla, y de mejor fabrica, en la qual hay 24. campanas grandisimas, y una mayor que la de Toledo. Tiene, además de la torre del Rey de Francia, que es eminente, otras quatro que coronan toda la fabrica de la Cathedral, sobresaliendo la media naranja, que con elegante primor casi las iguala á todas. El Tabernaculo de la Capilla Mayor no tiene igual en el Orbe por su primor y riqueza: duró en hacerse veinte años. Está tachonado el frontispicio de planchas de plata, y sostienen la efigie del Apostol el Rey Phelipe IV. con otros tres Reyes, y en el Tabernaculo seis Angeles, sin estrivar en el suelo, sino en sus preciosas columnas. La Capilla está toda eslabonada de jaspes y marmoles. Tiene esta Iglesia mucha plata y riqueza immensa de preciosas hechuras, Custodia, Cruz, lamparas, blandones y demás servicio. El Colegio de *Sancti-Spiritus* con doce Racioneros y quatro Capellanes. La escalera de la Iglesia es de tal arte, que se entra por una parte, se sale por quatro, y todos al fin por una. Aquí se coronó D. Alonso VIII. de Castilla año 1135. con la tercera corona de oro; y el Rey D. Phelipe IV. mandó, que todos los años á 25. de Julio, dia de la festividad de Santiago, vaya el Capitan General de Galicia, y por su ausencia el Oidor mas antiguo de la Audiencia, al sepulcro del sagrado Apostol á ofrecer en su nombre mil escudos, en reconocimiento del patronato. Y los Reynos de Castilla juntos en Cortes han decretado, que el Regidor mas antiguo de aquella ciudad vaya tambien todos los años á 30. de Diciembre, dia de su traslacion, á ofrecer 500. escudos. Componese la Santa Iglesia de 20. Dignidades, 43. Canonicatos, 18. Ra-

Racioneros, y 20. Capellanes: alcanza 1183. Pílas Bautismales, rentando á su Pastor 809. ducados, y tiene privilegio del Papa Pasqual II. para que siete Canonigos usen de mitra y nombre de Cardenales en los Oficios Divinos ( á imitacion de Roma ) pero no pueden celebrar de Pontifical, sino en la Celestial Capilla, debaxo de cuyo Altar está colocado en una cava de alabastro el sagrado Cuerpo, donde perpetuamente arde una lampara, que dotó el Rey D. Manuel de Portugal; y Luis XI. de Francia dexó quando murió año 1483. 109. escudos de oro de limosna para la torre y campanas, embiando para ellas gran cantidad del metal y maestros. Es frequentada de peregrinos de todas las naciones de la Christiandad, para ganar innumerables Indulgencias y plenisimo Jubiléo en el Año Santo, que está concedido cada siete, quando cae en Domingo la Festividad del Santo Apotol. Hay ley en Esclavonia, quede libre de tributo quien tres veces lo visitase. Autorizó esta peregrinacion el Serafico P. S. Francisco, algunos Reyes, Principes y Señores. Se han celebrado tres Concilios Compostelanos; y asimismo se han congregado diferentes Cortes: y ultimamente por el Emperador Carlos V. año de 1520.

*Ciudad de Lugo.*

Cercano al nacimiento del rio Miño, en las caudalosas corrientes de su ribera, está en apacible sitio la ciudad de Lugo, vistosa en edificios y calles: ceñida de fortisimos muros, extraordinariamente argamasados, tan anchos que pueden pasar dos coches: con treinta torres y cinco puertas, y dentro algunos sembrados. Produce su termino pan, vino, frutas, cazas, ganados, aves, pesca, nabos,



vos grandísimos de á 50. libras: antiguos y saludables baños. Habitanla 19900. vecinos, caballeros y gente noble, divididos en tres Parroquias, dos Conventos de Frayles, dos de Monjas, un Seminario, dos Hospitales y cinco Ermitas. Su fundacion es de Augusto Cesar, quando vino á la guerra Cantabrica años 26. antes de la humana Redencion, y la nombró *Lucus Augusti*, bosque de Augusto, que alterado quedó en *Lugo*; instituyendola Convento Juridico y Chancillería con jurisdiccion de 16. pueblos, levantando su famosa muralla. Despues la ensacharon los Suevos con los Vandalos y Silingos Andaluces años 418. poniendo los primeros su Corte en ella. Predicó la Fé de Christo S. Agapito, á quien dexó Santiago por primer Pastor, cuya Cathedral, que fue una de las primeras despues de la restauracion de España, fabrica del Rey D. Alonso I. el *Catholico* año 746. se compone de 11. Dignidades, 24. Canonicatos y 8. Racioneros. Alcanzando el Obispado 1020. Pilas Bautismales, que rentan á su Prelado 189. ducados. Se adora descubierto perennemente el Santisimo Sacramento en el Altar de la Capilla Mayor, singular blason y preeminencia establecida desde el año 569. en un Concilio aqui celebrado dia de la Circuncision, reynando Theodomiroy Rey Suevo, contra los Arianos, que obstinadamente negaban la Real Presencia del Cuerpo de Christo en la Sagrada Eucharistia, quedando concluída su heretica perfidia, y se levantó Silla Metropolitana, deshecha con el tiempo; pero el Lic. Molina afirma, que habiendo permanecido esta ciudad en el antiguo lustre, sin profanarse de los Saracenos, conservó reverente la costumbre en toda España usada antiguamente, de tener patente el soberano Misterio, y que se encerró este Divino Pan para evi-

tar desacatos de los Moros , quando las conquistas de Pelayo , como haciendo fúnebre sentimiento del infelice estado en que estaba la Christiana Religion: por esta causa tomó el Reyno de Galicia las armas referidas y esta ciudad en escudo partido de alto abaxo á mano derecha una Custodia con Hostia asistida de dos Angeles; y á la izquierda una torre entre dos leones. Y supuesto dice Mariana la restauró de los Moros el Rey D. Alonso I. puede entenderse aumentandola , ó rechazando combates que le dieron. Quieren otros la pobló ó reedificó el Rey D. Alonso *el Casto* , y es lo mas cierto , pues se la encargó á su Prelado *Odoario*. Los Concilios Lucenses , fuera del yá citado , se celebraron el año de 564. y 573.

Es cosa singular lo que sucede en la Iglesia Cathedral de esta ciudad. En el remate de la reja que cierra la Capilla Mayor hay un Crucifixo de una tercia de alto , que quando toca el esquiloncillo que está en la torre para llamar al Coro á los Prebendados en las Horas Canonicas , se experimenta el prodigio , que todo se estremece , inclinando la cabeza; y lo raro de esto es , que aunque toquen las campanas grandes que están en la misma torre con el referido esquilon , y en la propia proporcion y correspondencia , no causa entonces el movimiento al Crucifixo. Y aunque el Rmo. Feyjoó persuade con su elocuencia es efecto natural el mencionado movimiento , no obstante es difícil de percibir el motivo de su causa si es cierto (como suponen) no hay tal movimiento quando el esquilon toca con las demás campanas, ó á otros fines , que no el del Coro , llevando siempre un mismo orden , forma , uso y manera en su toque.



*Ciudad de Tuy.*

**E**N las alegres margenes del rio Miño , á poco trecho donde con el Oceano mezcla sus raudales , se vé la ciudad de Tuy , plantada en un valle , cercada de buenas murallas , cinco puertas y tres plazas ; es sano y templado su clima , amenisima de huertas y abundante de vino , muy buenos pescados , ganados , cazas , aves y algun pan. Habitanla mil vecinos , caballeros y nobleza , divididos en dos Parroquias , un Convento de Padres Dominicos , dos de Monjas y buen Hospital. Venera por su patron á San Julian Martyr. Hace por armas en escudo azul media luna plateada con tres estrellas doradas , feria á 24. de Agosto. Fundóla el Principe Diomedes , hijo de Tydeo , Rey de Etholia , quando vino á España acabada la guerra de Troya , empezandola años del mundo 2800. llamandola *Tyde* ó *Tude* en memoria de su padre , y ha quedado *Tuy*. Aqui tuvo su Corte Uvitiza , siendo Principe año 698. Conquistóla de Moros el Rey D. Alonso I. el de 744. Con varios accidentes se arruinó , y la pobló nuevamente el Rey Don Ordoño I. año 860. Por algunas conveniencias D. Fernando II. Leonés año 1170. la trasladó donde decimos , no muy distante del sitio antiguo , levantando el fuerte muro y palacio que tiene. Fue primer Obispo años 44. San Epitacio , como tambien de Mérida. Fabricó la Cathedral el referido Rey D. Alonso dotada largamente por Doña Urraca , hija de D. Fernando I. *el Magno* año 1071. Componese de 8. Dignidades , 27. Canonigos y 4. Racioneros ; comprendiendo su Diocesis 246. Pilas Bautismales , que á su Prelado , señor de ella , rentan 109. ducados.

Tienen muchas Reliquias , y sus Obispos un rico y vistoso palacio para su residencia , proveyendo por su direccion todos los oficios.

*Ciudad de Orense.*

**E**Stá la ciudad de Orense en las Riberas del Miño , donde tiene fuerte puente , fabrica de D. Lorenzo Obispo de esta ciudad del año 1240. Es ceñida de buenos muros , con lucidos edificios y calles ; abundante de famoso vino , frutas , ganados , aves , pesca , huertas , arboledas y algun pan. Habitanla 29. vecinos , caballeros y nobleza , divididos en quatro Parroquias , un Convento de Frayles Franciscos , un Colegio de la Compañia de Jesus , un buen Hospital y quatro Ermitas ; y el milagroso Crucifixo venerado en la Cathedral , hechura de Nicodemus. Su comarca es la mejor del Reyno : en ella una legua está el Convento de S. Pedro de Rocas , memorable casa de Monges Benitos , labrado parte del Templo , Capilla Mayor y dos menores en peña viva , cada una de veinte pies. Gobiernala Corregidor , doce Regidores , la mitad pone el Rey , los demás el Obispo. Hace por armas en escudo una puente y castillo , encima un leon con espada en la mano. Tiene feria á 7. y 8. de cada mes. Atribuyen la fundacion á los Griegos que siguieron á Teucro , y pararon en Galicia , fundando á *Hellenes* y *Amphilochi* (mencionados por Estrabon ) por haver muerto alli *Amphiloes* , y quieren que esta sea Orense : lo que repugna por ser *Amphilochi* litoral , y estar Orense tierra adentro. Y asi es mas seguro que Orense se llamó *Auria* : cuya palabra derivan unos de *Aurum* por el oro que atribuyen al Miño , otros dicen que proviene de los Suevos , que dominaron en



Galicia, y llamaron á esta ciudad *Vvarmsel* (lago caliente). Son muy notables las fuentes que llaman *Burgas* á la parte Occidental de la ciudad, que ni menguan, ni crecen. Tiene tres principales manantiales, el uno muy caliente, otro á 25. pasos no tanto, ambos sirven para lavar platos y ropas sin necesidad de calentar el agua, que tambien sirve para diferentes achaques. El tercero brota á 8. ó 10. pasos del segundo con tan intenso calor que no se puede sufrir. Se puede cocer en él carne. Tiene olor y color de azufre, y los demás no. Todas arrojan efluvios tan ardientes que no permiten hielos, ni que la nieve quaje en sus contornos.

Los que dicen que los Romanos llamaron á Orense *Aqua calida* se engañan, porque estas eran Caldas, segun la demarcacion de Ptolemeo, que coloca esta poblacion cerca y debaxo de Iria, lo que quadra bien á Caldas. Y Antonino en el ultimo viage de Braga á Astorga, caminando por Iria pone antes de ella á las Aguas Celenas del Convento de Lugo con distancia de doce millas, que es la actual de Caldas al Padron, y lo prueba el mismo nombre de Caldas sincopado de calidas, á que dieron ocasion los baños de aguas calientes, que aun se conservan en este pueblo. Antonino le intituló Aguas Celenas por respecto á los Celenos antiguos, y por lo mismo le nombró Ptolemeo baxo el nombre *Cilinorum*, y así es verisimil que el Municipio *Celenis* sea lo mismo que *Aqua calida*. El primero su nombre antiguo, y este el de los Romanos.

Bolviendo á Orense, ganaronla Moros año 716. y la arrasaron con barbara furia; de quien la restauró D. Alonso el Catholico. Fue su primer Obispo Benedicto años 562. Componse la Cathedral de 19. Dignidades, 18. Canonigos, doce Racioneros.

cioneros ; alcanzando el Obispado 654. Pila's Bau-  
tismales , que rentan á su Prelado 109. ducados.

*Ciudad de Mondoñedo.*

**S**ituada en un hondo llano está la ciudad de Mondoñedo , no lexos del Septentrional Oceano , que bañan los rios Vallinadares y Sixto , cercada de muros con cinco puertas , buenos edificios , fertil de pesca , frutas , hortalizas , ganados , cecinas , y razonablemente cosecha de pan y vino. Habitanla 580. vecinos y nobleza en una Parroquia , fuera un Convento de S. Francisco y otro de Monjas de Santa Clara de la misma Orden. Gobiernala Corregidor , dos Alcaldes y seis Regidores. Es libre de pechos por Don Gomez Arias de Castro su Conde. Hace por armas en escudo un Caliz de oro con Hostia , *M* y *O* debaxo , que dicen *Mondoñedo* , timbrado de una corona. Tiene mercado Jueves de cada semana , feria en 1. de Mayo , y otra dia de San Lucas 18. de Octubre. Algunos quieren que sea *Britania* conocida yá en el siglo IV. pero no falta quien diga , que esta era diferente poblacion ácia el Medio-dia de Mondoñedo á dos leguas de esta ciudad , otras dos de la fuente en que nace el rio Miño , y siete de Lugo , y hoy se llama Santa Maria de Bretoña , poblacion de 120. vecinos. Yá en el siglo VI. en tiempo de los Suevos era Silla Episcopal , que la ocupó el primero Mailoco , que vivia en 572. en tiempo del Rey Theodomiro. Pero Mondoñedo , cuyo origen es obscuro , se llamó *Mindumetum* ( escribiendose de varias maneras ) apellidado *S. Martin de Mondoñedo* , por el sitio , y *Dumiense* por esta Silla que se trasladó alli , habiendo estado antes en Braga. Componese su Cathedral de 11. Digni-



nidades, 18. Canonigos y seis Racioneros. Alcanza 356. Pilas Bautismales, que rentan 8y. ducados á su Prelado, Señor de ella, por merced del Rey Don Fernando IV. año 1311.

*Ciudad de Betanzos.*

**Y** Ace en un llano la ciudad de Betanzos, en la misma Costa, tres leguas mas al Norte que la Coruña, puerto donde surgen algunas embarcaciones, entre las amenas riberas de los rios Mandeu y Cascas, ceñida de buena muralla con cinco puertas; produciendo copiosamente vino, todas frutas, huertas, pesca, algun pan y alfoli de sal. Habitanla mil vecinos, caballeros y nobleza en dos Parroquias, los mismos Conventos de Frayles, un Hospital y tres Ermitas. Gobiernala Corregidor: tiene grandes privilegios y feria franca tres dias en cada mes; y por armas en escudo un puente de tres arcos sobre las aguas, al medio una torre entre seis roeles de los Castros, Condes de Lemos, y al timbre una corona. Hizola ciudad el Rey D. Henrique IV. año 1465. Algunos quieren que sea *Flavium Brigantium*, que diximos ser Coruña, y otros que *Flavia Lambry*, de la qual habla Ptolemeo, cuyo pensamiento se autoriza con que una ria cercana á Betanzos, que es la primera para pasar de alli á Eume, conserva hoy el nombre de ria *Lambre*.

*Villa del Padron.*

**P**uesta quatro leguas á distancia de Compostella, en la Costa maritima del Oceano, á las margenes de la ria Aroza, por donde se unen Sar, á quien Mela llama *Sars*, y Ulla, que baxa des-

desde el Occidente de Lugo, se unen, está la villa antigua de Padrón en un llano fertilisimo con dos puentes sobre los referidos rios, que la dan abundante pesca, con apacible Cielo y fecundo territorio de frutas, semillas, vino, ganados, cazas, aves y deliciosos jardines. Tiene 400. vecinos en dos Parroquias, Colegiata la una, á 300. pasos fuera del pueblo con la advocacion de *Santa Maria de Iria*, con diez Canonigos, y otra dentro de la villa, ayuda de Parroquia, dedicada á *Santiago*, puesto el Cura por el Cabildo como el de la otra. Alli junto se vé el castillo de Loba Regula de Galicia, de nacion Romana. En la villa hay un Convento de Carmelitas Descalzos, y apartado un quarto de legua otro de Franciscos. Tiene dos Ermitas, una de San Roque en el gran atrio de Iria, otra de Santiago del Monte en lo alto. Provee de Justicias el Arzobispo Compostelano, de quien es. Aunque los Geographos antiguos perpetuaron pocos nombres de lo Mediterraneo de Galicia, con todo mencionaron á *Iria* Antonino, Ptolemeo y otros con el diétado de *Flavia*, que es frequente en Galicia desde el tiempo de los Vespasianos, que eran de la familia Flavia, y le comunicaron á varios pueblos. El mismo Ptolemeo la sitúa en los *Caporos* en el *Convento Lucense*, que se cuenta entre los Gallegos Lucenses, á diferencia de los Bracaros. Cuentan nuestras Historias y tradiciones antiguas, que despues que el Sagrado Apostol Santiago fue martirizado, y muerto en Jerusalén por Herodes Agripa á 25. de Marzo de 44. partieron de Jope algunos de sus Discipulos con su santo Cuerpo en una barquilla sin vela, ni remos mas que la poderosa mano de Dios, en donde venian tambien Athanasio y Theodoró, y aportaron para inmensa gloria, eterno blason y

trium-



triumpho de estos Reynos, á esta dichosa villa el dia 25. de Julio, al septimo dia que salieron de Jope, quando risueña el alva, bordando de aljofar los prados, matizaban con rubicundo carmir obscuras nubes, desembarcaron el mas precioso thesoro que logra España con el sagrado Cuerpo del Santo Apostol; el que ha sido rayo que ha herido á los paganos Inieles: trueno que ha rompido el Mahometismo dominio, antorcha de la Religion Catholica, y Protector del Hispanico emispherio; amontonando prodigios la Sagrada Providencia, incomprehensible á nuestro humano discurso, de quanto nos cuentan de su venida, hallazgo y proteccion. Aqui fue depositado hasta que á pocos meses, y segun Mariana, á los 30. de Diciembre se trasladó al Burgo, hoy Compostela, como alli queda referido. Dexando esta Villa su nombre, se le puso *Patrón*, porque le nombró por suyo al Santo, y con el tiempo ha quedado *Padrón*: haciendo por armas una barca y el Cuerpo del Santo atado á un pilar, los Discipulos en popa y proa, al medio una Cruz, y encima una estrella con tres veneras. En la primitiva Iglesia gozó Silla Cathedral, y era ciudad opulentissima, y su primer Obispo Agato, años 450. Restituyóla Theodomiro Rey Suevo, y su hijo Miro, poblándola nuevamente, y eligieron Prelado Andrés años 572. permaneciendo hasta el de 835. que fue trasladada á Compostela, siendo ultimo Theodomiro, como alli queda referido. Se hallan en la Ria del Padrón las villas de Careya y Daroca.

*Villa de Noya.*

**S**Eis leguas de Compostela á su Occidente, ceñida de muros, en sitio llano, yace la antigua villa de Noya, que la islan las corrientes de los rios Tamar y San Justo, con buena puente y deleytoso puerto, que se entra por una ria que forma el rio Tambre, y desagua en el Oceano; fértil de pesca, la mejor sardina del Reyno, algun pan, vino, ganados, cazas, huertas y todas frutas, que provee á este Reyno; escogido y apreciado maderage para fabrica de naves. Habitanla 600. vecinos, nobleza y casas solariegas, en una Parroquia, un Convento de Frayles, dos Hospitales y Escuelas de Gramatica. Plinio la llama *Noela*, y tal vez pudiera reducirse al *Novium* de Ptolemeo. No falta quien por la alusion al nombre de Noe, haga su fundador á este Patriarca, y con efecto la villa tomó por armas el Arca del Diluvio, y una ventana con su cabeza como mirando, y arriba la paloma con el ramo de oliva en el pico. Reynando Uvamba gozó Silla Obispal, segun Garibay.

*Villa de Pontevedra.*

**E**N otra ria que forma el mismo mar, con famosa puente á donde llegan algunas embarcaciones, entre Compostela y Tuy tiene sitio la villa de Pontevedra cercada de buenos muros, produciendo mucha fruta, pesca y gran copia de sardinas (que provee á varias partes, y le importa algunos años 800. ducados) vino, pan, con alegres casas de recreo. Habitanla 14500. vecinos, caballeros y solares antiguos, en dos Parroquias, dos Conventos de Frayles, uno de Monjas y famoso Hos-



Hospital: una singular Cofradia, con advocacion de *Cuerpo Santo*, que es el de Fray Juan Navarrete de la Orden de San Francisco. Tuvo 24. personas el año 1550. Hace por armas en escudo su puente de quatro ojos, dos torres al derecho lado, y al otro una. Estrabon, citando á Asclepiades, que dice enseñó Gramatica en Andalucía, afirma que algunos de los que siguieron en la guerra á Tevero, fundaron en Galicia la ciudad llamada *Helenes*, que sería la capital de los Helenos (que es lo mismo que Griegos). Esta se halla reducida á Pontevedra, y la favorece el ser muy distinguida en el territorio correspondiente á los Helenos, que era entre Tuy y Caldas debaxo de la ria del Padron, desde donde empezaba segun Plinio el Convento Juridico Bracarense, de suerte que los Helenos pertenecian á éste, y Caldas ó los Cilenos á Lugo. No sabemos quando perdió el nombre antiguo de Helenes, ni aun el principio del actual, sino solo que por lo famoso del puente sobre la ria (donde entra el Leriz ó Lerez) se llamó *Pontevedra*. El actual es nuevo con doce arcos; y asi el nombre provino de otro puente muy antiguo. El Rey D. Fernando II. dió fuero á la villa en el año 1169. y en el de 1180. la cedió al Apostol, cuyo Arzobispo pone alli Juez y dos Alcaldes anuales. Es cabeza de departamento, cuyo Gefe tiene doce Subdelegados y 77. puertos. Aqui reside el Administrador General de las salinas de Galicia y Asturias. Como seis leguas de aqui está el lugar de *Caldas*, bien nombrado por sus salutiferos baños. Tambien en la ria se halla *Puerto-Novo*, lugar pequeño, con otros de menos memoria.

*Villa de Ribadavia.*

**P**Lantada quatro leguas de Orense, inmediata al rio Miño está la villa de Ribadavia, conocida por sus famosos vinos, en las orillas de Avia, ciñendola fuertes muros. Es fértil de frutas, pesca, cazas, ganados, algun pan y el precioso licor dicho, que sacan no solo para España, sino Flandes, Alemania, y otras partes. Habitanla 400. vecinos en quatro Parroquias, dos Conventos de Frayles y un Hospital; tiene quatro fuentes de copiosas aguas. Hace por armas en escudo el sol y luna, y á lo baxo sobre ondas una puente de dos ojos. Corriendo varias fortunas la pobló y asistió en ella el Rey D. Garcia, hijo de D. Fernando *el Magno*, que tenia su palacio donde está hoy el Convento Dominicano. Es cabeza de Condado, cuyo titulo dió el Rey Don Fernando V. á Don Bernardino Sarmiento: hoy permanece en tan esclarecida casa.

*Villa de Vigo.*

**C**ercana á Tuy, y tres leguas de Bayona, recostada en una ria que desagua en el Oceano, está la Villa de Vigo, ceñida de muros y buen puerto para todo genero de baxeles; produciendo todos frutos regalados. Habitanla 500. vecinos, mucha nobleza en tres Parroquias, la una Colegiata, un Convento de Frayles Franciscos y otro de Monjas. Fue poblada el año de 1440. reynando en Castilla D. Juan el II. llevado del puerto y comodidad. Aqui cerca está el lugar de *Cangas* y otros de menos cuenta. No obstante el año de 1702. la flota de España, que venia de America, y la pri-



primera del Reynado de nuestro invicto Phelipe V. tomó aqui puerto, quando la armada Inglesa la aguardaba en los cabos de S. Vicente; y confiados los interesados comerciantes, con la mira de conducirla á Cadiz, no tomaron la determinacion que el Intendente, pues hizo este echar en tierra los caudales del Rey, que fueron los que unicamente se libraron; porque entrando la armada Inglesa dentro á 22. de Octubre del citado año, aunque los navios Franceses que estaban para guardarla, la defendieron, los echaron á pique; y cediendo á la fuerza, unos tomaron, otros quemaron, y los Ingleses, hechos dueños, se llevaron algunos, y los demás quedaron sumergidos, aunque despues los sacaron, buceandolos, y se reparó algo la pérdida.

#### *Villa de Bayona.*

**E**N la misma Costa maritima, á la raya de Portugal, tres leguas mas al Poniente que Vigo, yace la villa de Bayona, por donde tributa sus corrientes el caudaloso Miño, con buen puerto y fortificado castillo; fertil de pescado, frutas, vino, algun pan, cazas y fuentes. Habitanla 400. vecinos y nobleza en una Iglesia Colegiata, dos Conventos, uno de Frayles y otro de Monjas. Esta es sin duda la *Abobrica* de Plinio, y la *Lambriaca* de Mela, como quiere Pinciano. En tiempo de los Reyes de Leon parece se llamaba *Erizana* ó *Henrizana*: Don Alonso VII. le puso *Bayona*. Tiene por armas un buey, y el Lic. Molina quiere de aqui derivaron su nombre: otros que de la bahia, por el seno en que está. Estando arruinada la pobló nuevamente Don Alonso IX. de Leon año 1201.

*Villa de Vivero.*

**P**Lantada en una ria del mar Cantabrico , siete leguas de Mondoñedo ácia Asturias está la villa de Vivero , puerto capáz de navios , recostada en un peñascoso monte , con afamada puente por donde pasa el rio Landrove , con hermosas salidas y agradables vistas , cercada de torreados muros ; fertil de vino , pesca y frutas. Hace por armas en escudo cinco Custodias , y un leon coronado sobre un puente. Habitanla 400. vecinos y nobleza en dos Parroquias , los mismos Conventos de Frayles y Monjas , dos Hospitales , con un Colegio de Gramatica y Moral. Su origen es de Griegos y Celtas en cierta aldéa llamada *San Estevan* , dos leguas apartada , de que permanecen aún vestigios , y por mejorar de puerto dicen la mudó el esclarecido Pelayo quando empezó la restauracion de España del Barbaro dominio , concediendola grandes privilegios.

*Villa de Ribadeo.*

**C**onfinante á las Asturias , ultimo puerto de Galicia , donde las corrientes de *Eo* mezcladas con *Narceca* desaguan en el Oceano Cantabrico , yace la villa de Ribadéo , nombre que tiene por estar situada en la ribera de aquel apacible y ameno rio. Dista cinco leguas de Mondoñedo al Nordeste , abundante de pesca , frutas , mucha naranja y buen maderage para fabrica de naves , que conducen á varias partes , ceñida de Muros y con dos castillos. Habitanla 350. vecinos en una Parroquia , Iglesia Colegiata , un Convento de Franciscos y otro de Monjas de la misma Orden. Usa por armas las de sus dueños Villandrados , en escudo quar-

te-



telado, al derecho una luna escaca de oro y negro, campo blanco; al izquierdo tres faxas azules sobre oro, y lo mismo al otro lado, todo contrapuesto, orlado de ocho castillos dorados sobre azul. Como este rio se llama de *Eo* ó *Eu* en lo antiguo *Euve*, se llamó el pueblo situado á su ribera *Ripa Evii*, y en lengua vulgar *Ribadeo*, de que hay memoria en el siglo XII. El sitio antiguo era enfrente de Castropol entre Vigo y Ribadeo, que llaman *Villavieja*, donde hay algunas caserías. D. Fernando II. la puso el lugar que hoy ocupa. Vino á poder del Rey D. Alonso I. *el Catholico* año 744. que segun Roa, la pobló nuevamente, y levantó la Iglesia, que fue de las primeras de la restauracion de España, haciendola Cathedral, hasta que el Rey D. Ordoño II. la bolvió á Mondoñedo, de donde havia venido, aunque es mas cierto la trasladaron desde San Martin de Mondoñedo D. Fernando II. y su hijo D. Alfonso IX. El Obispo D. Martin sacó de Ribadeo la Sede bolviendola á Mondoñedo, donde permanece, por los años de 1233. Es cabeza de Condado, cuyo titulo dió D. Juan I. á Don Rodrigo de Villandando, uno de los famosos varones que celebra la Historia de estos Reynos. Está incorporado hoy á la casa de los Duques de Híjar, Marqueses de Alenquer, Condes de Salinas. Antes la havian gozado Mosen Per de Villanes, caballero Francés, y el Condestable Ruy Lopez Davalos.

*Villa de Monforte y Comarca de Lemos.*

**L**emos, ilustre comarca del Obispado de Lugo, que termina su tierra con seis leguas en forma quadrangular, por una vanda desde la montaña Cervela, hasta donde aumenta el Sil caudalosos  
rau-

raudales al Miño por la otra parte de Velesar y el lugar de Chantaba, hasta la de Lor: tierra por la mayor parte llana, y en medio se levanta un aspero cerro, exemplar del Toledano, sitio que parece anduvo con cuidado naturaleza para formar asiento á la villa de Monforte, cuya voz lo significa: es cabeza de sus distritos y silla de sus Condes, donde tienen en la cumbre un magestuoso palacio, y á poca distancia buen castillo. Ciñenla las corrientes del rio Cabe, donde tiene bella puente. Abunda su campiña de trigo, cebada, centeno, mijo, castañas, preciosos vinos, ganados, caza, pescas, legumbres, hortalizas y seda, con minerales de finos marmoles. Habitanla 800. vecinos, caballeros y nobleza, divididos en dos Parroquias: la primera S. Vicente del Pino de Monges Benitos, antigua y opulenta casa, con jurisdiccion Eclesiastica, cumulativa con la del Obispo de Lugo. La otra en el arrabal, subordinada á la primera, con advocacion de Santa Maria de Regla: en medio del lugar un Convento de Monjas Franciscas, fuera dos de Frayles y un Colegio de Padres de la Compañia. Hace por armas en escudo un castillo sobre un monte peñascoso, y en su orla esta letra *Monforte*, que explica *Monte fuerte*. Gobiernala Corregidor, que ponen sus señores, con jurisdiccion en toda la comarca de 12y. vasallos, sin otra que llaman *Puebla de Brollán* de 300. vecinos, con Merino que la manda, independiente de dicho Corregidor. Es cabeza de Condado, titulo que dió D. Henrique IV. á Don Pedro Alvarez Osorio y á Doña Beatriz de Castro su esposa, señora á la sazón propietaria, en cuyos descendientes permanece la ilustre familia de Castro, Condes de Lemos, solar esclarecido en España.



*Villa de la Redondela.*

**E**N la misma ría que Vigo, dos leguas distante está la villa de la Redondela, fértil de pesca de sardina, con algun vino, 250. vecinos en una Parroquia, un Convento de Monjas y otro de Frayles Franciscos, que está islado en el mar. Se cree que es *Burbida*, de que hace mencion el Emperador Antonino en su Itinerario.

*Villa de Monterrey.*

**E**N la raya Portuguesa ácia Chaves se descubre la villa de Monterrey ceñida de buenos muros y castillo, puesta en un alto de un monte (cuya falda ocupa la otra de *Verin* con 300. moradores, que riega el rio Tamaga). Abunda de pesca, y su valle tres leguas de largo y una de ancho produce mucho y famoso vino, pan, frutas, cazas, ganados, lino y minerales de finisimo estaño. Habitanla 200. vecinos en una Parroquia, un Convento de Frayles y Colegio de la Compañia. Hace por armas las de sus dueños, en escudo partido las de los *Zuñigas*, una vanda negra en campo de plata y cadena de oro, abaxo las de *Viedma*, un baston roxo sobre oro, orlado con ocho calderas negras en campo plateado: en la izquierda las de *Ulloa*, quince escaques de oro, los siete en cada uno, otro encima, y tres faxas azules: las de *Fonseca*, cinco estrellas roxas, campo de oro; y las de *Azevedos*, escudo quartelado, en primer alto mano derecha el arbol *Azevo* verde sobre oro, y á la izquierda un lobo negro, campo de plata, orlado todo con ocho aspas de oro sobre roxo. El origen es de Romanos, que la llamaron

*Ocelum*: despues arruinada la pobló D. Alonso VIII. Rey de Castilla años 1150. que le dió el permanente nombre , por el sitio montuoso. Es cabeza de Condado , merced que hizo el Rey Henrique IV. á Don Sancho Sanchez de Ulloa y á Doña Teresa de Zuñiga y Viedma su esposa , Vizcondes yá de ella. Hoy anda en la gran casa de los Duques de Alva.

*Villa de Ferrol.*

**C**Onocido por uno de los famosos y seguros puertos maritimos de Europa es la villa de Ferrol , plantada en la Costa del Oceano Cantabrico , dos leguas distante de la Coruña por mar y ocho por tierra , cercada de muros , abundante de pesca y algun vino , con 800. vecinos en una Parroquia y un Convento de Franciscos , fundada por los Griegos , quando lo demás de la tierra. Está el dicho puerto al presente bien fortificado á la moderna de castillos y buena artillería , donde entran con seguridad las armadas y baxeles que vienen de la America.

*Villa de Araujo.*

**L**A villa de Araujo está entre Monterrey y Chaves , que dividen la raya de Portugal y Galicia , situada en la falda de un monte que tenia grande fortaleza : produce algun pan , ganados y cazas ; habitanla 200. vecinos en una Parroquia. Poblóla por los años de 1150. Fernan Juanes , caballero Francés , hijo de Juan Tirante , que acompañó al Conde D. Enrique ( tronco de los Reyes Lusitanos ) quando vino á España á la conquista de Toledo.



*Villa de Celanova.*

**T**Res leguas de Orense , orillas del rio Lima-  
yace la villa de Celanova , abundante de cas-  
taña , ganado , caza , algun pan , con 150. vecinos  
en una Parroquia , y un Monasterio de Monges  
Benitos. Fundóla S. Rosendo Obispo de Dume, des-  
pues de Mondoñedo ; canonizado por el Papa Celes-  
tino III. en 9. de Oçtubre año 1295. fue hijo del  
Conde D. Gutierre Arias Mendez , y de Doña  
Ilduara ó Teresa ( que dice Molina ) su esposa , años  
975. y fabricando una celda , dicha *Cela* en Por-  
tugués , para recogerse á morir , dió nombre al pue-  
blo , atribuyendolo algunos á su padre , por es-  
tár aqui sepultado.

*Villa de Viana.*

**Y**Ace en la raya el Reyno de Leon que divi-  
de el de Galicia , frontero á la Puebla de  
Sanabria , la villa de Viana , nombrada *Viana do*  
*Bolo* , en un collado , riberas del rio Bibey ó Bi-  
boy , dicho antiguamente Rodano ; abundante de  
ganado , caza y pesca , con 250. vecinos en una  
Parroquia. Hace por armas las de sus dueños Pi-  
menteles , en escudo quartelado en el primer alto  
tres faxas roxas , campo de oro ; y al segundo cin-  
co veneras de plata sobre verde. Estando arruina-  
da la pobló el Rey D. Fernando II. de Leon nue-  
vamente año 1180. Es cabeza de Marquesado , ti-  
tulo que dió D. Phelipe II. á D. Pedro Pimen-  
tél hijo del Conde de Benavente , en cuya gran  
casa permaneció muchos años. Al presente está en  
la casa de Medina-Celi.

*Villa de Gondomar.*

**D**OS leguas de Tuy está la villa de Gondomar, con 200. vecinos en una Parroquia: tiene algun pan, vino, caza y ganados. Dice Sandoval, que la pobló Gundimaro Rey Godo por los años de 611. y que le dió su nombre, que vulgarizado quedó en el presente. Es cabeza de Condado, título que dió el Rey D. Phelipe II. á D. Diego Sarmiento de Acuña, en cuya casa permanece.

*Lugar de Mongía.*

**E**N la punta mas saliente de la Costa Occidental, entre los dos Cabos de Belen y Coriac yace el lugar de Mongía; puerto para embarcaciones, por tener una hermosa ria, por donde se entra, con 200. vecinos: abundante de pescado, y su ribera con buenos campos.

*Lugar de Santa María.*

**E**N la misma Costa, seis leguas del antecedente, ácia Poniente, dentro de una ensenada está el lugar de Santa María con 300. vecinos. Su campiña es de abundantes frutos de todos granos y semillas. Aquí cerca está el Cabo de *Finis-Terræ*, puesto este nombre por fin y remate de la tierra, que juzgaron los dos hermanos Carthageneses Himilcón y Hanón, quando emprehendieron sin abuja de marear el famoso viage; el primero desde Gibraltar hasta el mar Baltico, siempre costeanado; y el segundo de la Costa de Berbería hasta la China, el año 307. de la fundacion de



de Roma. Fue en lo antiguo este pueblo crecida ciudad, hoy casi sin memoria. Aquí cerca en esta Costa se hallan los lugares de *Cea*, *Corcalion*, *Brandomil* y otros, así de esta Costa, como los demás del Reyno, los quales no ponemos por no hallarse memoria alguna.

*Lugar de Muros.*

**S**obre una anchurosa ría en lo mas Occidental de este Reyno está el lugar de Muros, mas abaxo del Cabo de *Finis-Terræ*, con seguro puerto y 200. vecinos con trato de pesquería; fertil campiña de colmados frutos, una Parroquia: y el rio arriba está *Allemira*, *Puebla de Albarches* y *Figueroa*.

*Lugar de Loyo.*

**C**erca de la ciudad de Compostela está el lugar de Loyo, tan corto y limitado, que apenas hay memoria de él, en el qual havia un Monasterio de San Eloy de Religiosos Canonigos Reglares de S. Agustin por los años de 1170. reynando D. Fernando II. de Leon y Galicia, y en Castilla su sobrino D. Alonso IX. y en la Universal Iglesia Alexandro III. Sucedió que un caballero principal D. Pedro Fernandez de Fuente-Encalada y otros caballeros dieron principio á una Orden Militar de Caballería de Santiago, con intento de servir á Dios y defender su Santa Fé, haciendo guerra á Moros que molestaban en España á los Christianos: para hacerlo con mejor acierto, procuraron agregarse con los Canonigos referidos, tomando su regla, y que los recibiesen por hermanos, y por eso fueron llamados *Fratres*, que quiere decir *hermanos*, y vulgarizando el vocablo

blo ha quedado *Freyles*. Hicieron laudables estatutos y constituciones , como convenia para la manera de vivir que havian escogido ; y por haver esto sucedido en Loyo , y juntarse alli los caballeros á recibir los Santos Sacramentos y las otras cosas de su Orden , fue tenido aquel Monasterio por cabeza de la Orden primitiva : tomaron por insignia una Cruz en sus pechos á manera y forma de espada antigua , de color roxo , como ensangrentada con la sangre de los Moros , segun están obligados. Concurrieron al logro de esta obra Cerebruno Arzobispo de Toledo , y D. Pedro de Santiago ; por cuya persuasion é informe aprobó dicha Orden y Regla el Santisimo Padre en 5. de Julio de 1175. Pusieron junto con el Maestre trece Freyles ó Dignidades , con cuyo parecer y consejo se hiciesen todas las cosas , los quales elegian Maestre , siguiendo luego los Comendadores. El siguiente año el Rey D. Fernando les concedió grandes heredamientos por todo su Reyno , siendo el principal el Convento de S. Marcos en el arrabal de la ciudad de Leon , haciendo algunos Hospitales para los peregrinos , con otras muchas obras de piedad ; acrecentandose cada dia mas el poder y bienes , porque muchos de Castilla á este exemplo se juntaron con ellos al tiempo que levantandose guerras entre los dos referidos Reyes de Leon y Castilla , mal satisfecho el Rey D. Fernando con sus caballeros , tomandoles algunas villas , se pasaron á Castilla el Maestre y los demás ; por lo qual el Rey D. Alonso les dió á Uclés , instituyendole cabeza principal de la Orden , que disputó S. Marcos de Leon , y quedaron convenidos despues lo fuese cada uno de estos en su Reyno. Asimismo se les señaló á Mora , Estriana , Ocaña y otros muchos pueblos , que fueron ganando



á los Moros. Ha tenido 41. Maestres , desde el referido D. Pedro de Fuente-Encalada , hasta D. Alonso de Cardenas , que murió en I. de Julio de 1493. Despues se dió la dignidad de Maestre en administracion al Rey D. Fernando V. y ultimamente se unió á la Corona Real en tiempo del Emperador Carlos V. su nieto. Tiene al presente cinco Dignidades , 43. Encomiendas en Castilla, y en Leon 35. en Aragon siete , quatro Conventos de Religiosos , siete de Monjas Comendadoras , y dos Prioratos , el de Uclés y el de S. Marcos.

Es de notar , que muchos por tradiciones ó escrituras antiguas , de que dicen pára una en el Monasterio de Monjas de *Sancti-Spiritus* de Salamanca , y por un privilegio de D. Fernando *el Magno* , primer Rey de Castilla , y otras , dán mucha mas antigüedad á esta esclarecida Orden , aunque no en forma de Religion ; la que fue originada de una hermandad de Santiago , tomando mas alto principio , desde D. Alonso *el Casto* ; otros de D. Ramiro I. que empezó por los años 846. Tomaron ciertos caballeros el voto de hermandad de Santiago por la memorable batalla contra Moros en los campos de Clavijo junto á Logroño , quando el glorioso Apostol Santiago se le apareció á este Rey , asegurandole la victoria , como la consiguió , donde vió al Sagrado Apostol en un caballo blanco , con una vándera blanca y en medio de ella una Cruz roxa , capitaneando á los Fieles ; con su vista crecieron las fuerzas , y los Moros desmayaron y se pusieron en huida , quedando muertos 609. barbaros. Sucedió esta tan memorable jornada el año de 844. como dexamos apuntado en Alvelda. El exercito vencedor por voto que hizo obligó á toda España , sin embargo de que la mayor parte de ella estaba por los Moros , á pagar des-

desde entonces para siempre jamás de cada yugada de tierras ó de viñas cierta medida de trigo ó de vino cada un año á la Iglesia de Santiago, por cuyo favor se alcanzó esta victoria: voto que despues algunos Romanos Pontifices aprobaron para en adelante. De esta procedió la costumbre que hasta hoy tienen los soldados Españoles de invocar á Santiago al tiempo de entrar en las batallas. Nuestras historias afirman, que por esta razon fue luego instituída una hermandad Religiosa en reverencia del Santo Apostol; y pues hubo tanta ocasion para ello, y concurren tantos motivos de gratitud, no se debe tener esta opinion por tan fabulosa como algunos la tienen. El Lic. Frey Francisco de Rades, Capellan del Rey Phelipe II. del Habito de Calatrava, escribió muy en particular la Chronica de las tres Ordenes Militares, de donde hemos sacado estas noticias.

*Fin del Reyno de Galicia.*





DESCRIPCION  
 DEL SEÑORIO  
 DE VIZCAYA.  
 Y PROVINCIAS DE ALAVA  
 y Guipuzcoa.



Elebre fue siempre é invicta la Region que comprehende en España el Señorío de Vizcaya, con el dominio de tantos Principes que con titulo de Señores la poseyeron; y las dos afamadas Provincias de Alava y Guipuzcoa. Confina por Oriente con el Reyno de Navarra y Francia: tiene al Septentrion el mar Oceano Cantabrico que de ella tomó la denominacion; á Occidente las Asturias de Santillana y Montañas de Burgos; y al Medio-dia Castilla la Vieja, por Naxera: contandose por su mayor longitud 29. leguas desde el rio *Vidase*, raya de la Galia, Aquitania ó Guiena, hasta el termino de Castro-Urdiales, villa de las quatro en la Costa de las Montañas de Burgos; y su mayor latitud desde el rio Hebro junto á Logroño hasta la villa de Queyrio en la Costa Cantabrica, 26. leguas: estrechandose tanto por la parte de Alava, que apenas tiene doce leguas de ancho. Todas se conocian baxo del nombre de

*Cantabria*, llamada así del nombre de una ciudad antiquísima, y del Hebro puesta entre Logroño y Viana, en cuyo sitio permanecen sus ruínas. Alcanzaba esta jurisdicción también á la Rioja, Asturias de Santillana, las Montañas de Burgos y parte de Navarra.

**LA PROVINCIA DE GUIPUZCOA**, la mayor y mas poblada, es la primera por la parte de Francia que tiene á su Oriente; al Norte el referido mar Oceano; Vizcaya y parte de Alava por Occidente; Navarra y el resto de Alava al Medio-dia.

**DE LA VIZCAYA**, con la misma orden; son los confines, á Oriente la Guipuzcoa; á Medio-dia Alava; á Occidente Asturias, y al Norte el mar.

**LA DE ALAVA** al Oriente confina con Guipuzcoa; á Occidente con Castilla la Vieja; al Medio-dia con Navarra; y al Norte con Vizcaya. Contienen al presente cinco ciudades, famosas villas y buenos lugares, cortos en la poblacion por lo regular. Es toda la tierra aspera, montuosa, estéril de pan, vino y aceyte; pero abundante de frutas y mijo, haciendo cierto alimento, que llaman *Borona*, beben sidra, licor de manzanas: produce lino, abastecida de pescados, y tienen grandes bosques de maderage para fabricar naves. Contienen innumerables minerales de hierro y acero, 300. herrerías, donde labran al año mas de 3000. quintales de estos metales, distribuídos, la tercera parte en pertrechos militares, y la otra en clava-zon y rejas, con todo genero de maniobras; y la última sale para abastecer otros muchos Reynos. Hablan sus nacionales, segun afirma Garibay con otros parciales, la primitiva lengua, derivada de los primeros pobladores Armenios y Caldeos, que tra-



traxo Tubál ; pero alterada y corrupta , de la que son observantísimos , pues no quisieron admitir el decreto del Emperador Antonio Pio , quando introduxo el Romano idioma en España año 150. de nuestra Redencion , manteniendose en partes todavía aquellos trages primitivos , mayormente en las mugeres. Sus naturales son nobles , belicosas , esforzadas , sutridas para el trabajo , de pocas razones ; pero colericas y porfiadas ; si salen de la tierra ágiles , y en la pluma peritísimos , por lo que ocupan en la Corte Magistrados , y cargos de grandes inteligencias : expertos y osados para la nautica , y por esto dados al comercio ; tanto que en lo antiguo surcaban el mar en vasos armados de cueros en un solo madero , como las canoas de la America. Por los años 250. llegaron á la Isla de Irlanda , la poblaron , y continuaron desde allí las pesquerías de Terra-Nova , y Peninsula Septentrional. Han adquirido por su valor grandes privilegios de quantos señores la han dominado. Fueron tan difíciles de sujetar á la Romana Monarquia , que el Emperador Octaviano Augusto , á los años 26. antes de la humana Redencion se vió obligado á venir en persona á España , y despues de cinco años de continuadas guerras , en que empleó todo su poder , los sujetó y dió la paz universal al mundo , abriendo tercera y ultima vez el Templo de Jano : ( pues la primera fue en el infelice Reynado de Numa Pompilio ; la segunda , fenecida la guerra Punica contra Carthago ) y se dice , que estimó mas Octaviano este triumpho , por ser la empresa mas ardua de todas sus conquistas , que quantas victorias havia conseguido ; y por esto puso en sus vanderas la divisa y blason *Cantabro* , que era en esta forma X , dicha de Griegos y Latinos *Labaro* , y quedó á todo el Im-

perio , según escriben S. Justino Martyr , Tertuliano , Casanéo , Baronio y otros , como por señal del mayor blason de su dilatado Imperio. Bien pudo hacerlo eternizando su nombre , por la resistencia que le hicieron , pues llevaba Roma 200. años casi de guerra contra España. Yá el Cesar havia sujetado las Galias por los 48. años antes de Christo : los Scipiones havian arrojado de España á los Carthagineses ; y por fin havia domado Augusto el Orbe todo , y fue menester su poder para sujetar los invencibles Cantabros. Varias veces se vieron vencidos con afrenta los Romanos , y no pocas con peligro de la ruina de su Imperio. No se le pueden negar á España tantos triumphos : ella fue la que exercitó por diez años el poder de Roma con la guerra de Viriato : España fue la que obligó á Pompeyo á las ignominiosas capitulaciones tan indignas al Senado : España fue la que acabó con tantos Consules y Pretores , con las victorias de Sertorio , que á no valerse del arte contra este esforzado campeón , todavia se duda quien fuera vencida , si Roma , ó España. El que quisiere vér con mas extension y claridad esto , vea á *Belleyo Paterc. lib. 2. Hist.* donde se vé , que mas gloria se adquirieron los Cantabros quando vencidos , que los Romanos siendo vencedores ; pues por no verse esclavos de los Romanos se mataron unos á otros antes que entregarse , como en *Floro lib. 4. cap. ult.* y *Estrabon lib. 3.*

Hoy usa cada una de las referidas Provincias diferente insignia. *Vizcaya* en escudo plateado el arbol de Garnica , en su tronco dos lobos pardos , y en la boca un blanco Cordero , orlado de ocho espas doradas en campo colorado , originadas quando pasaron por medio de los esquadrones , acan-

di-



dillados de D. Lope Zuria , hijo de una Infanta de Escocia , y de un caballero llamado Lope , señor de *Altamira de Busturia* , á quien cuentan primer señor de Vizcaya año 870. pero es mas cierto lo fue *Andeca* , muerto en la batalla del infeliz Rey D. Rodrigo. Este D. Lope Zuria fue sexto señor de Vizcaya , que venció y tuvo guerra sobre el señorío con el Principe D. Ordoño , hijo de D. Alonso III. *el Magno* , Rey Leonés , quedando vencedores en Arrigoriaga , sitio celebrado por esto , que suena *Piedras roxas* , por la sangre derramada en él. De este viene la propagacion y esclarecida estirpe de los Señores de Vizcaya en la Baronía , sucesion y posteridad del referido Infante , hasta que recayó en hembra por Doña Maria Diaz de Haro , esposa del Infante D. Juan , hijo del Rey D. Alonso *el Sabio* ; uniendo finalmente con titulo de Señor en el Rey D. Juan el I. de Castilla año 1379. por derecho hereditario de la Reyna Doña Juana Manuel su madre , el primero que fue Jurado por el Señorío de Vizcaya debaxo del arbol de Garnica año de 1371.

Las de *Alava* son en campo de oro un Castillo , saliendo de su ventana un brazo armado con espada , orlado de esta letra : *Justicia contra mal hechos.*

*Guipuzcoa* sobre colorado escudo un Rey sentado en trono , á la izquierda doce doradas piezas de artillería , y del medio abaxo tres arboles verdes , bañandoles ondas de agua azules y blancas. Pueden servir á su Señor con 124. infantes y 200. caballos. Unió á Guipuzcoa con Castilla el Rey D. Alonso el IX. año 1200. Los de Alava , movidos de su generosidad y espontanea voluntad se subordinaron al Rey D. Alonso XII.

Castellano año 1332. concediendoles los fueros de Calahorra y otras muchas esenciones, confirmandoles al mismo tiempo las suyas antiguas. Y pues hemos referido en general, dividiremos ahora en particular las Provincias, refiriendo para mayor inteligencia, adonde corresponden las poblaciones de cada una, siguiendo el orden mas inteligible, de diferente manera que las trae Rodrigo Mendez en la suya.

*Señorio de Vizcaya.*

**C**OMO la pérdida de España fue castigo del Cielo, corrió tambien por su cuenta el recuperarla: y así entre las cenizas esparcidas de las reliquias de los Godos quedó una asqua refulgente en el insigne Don Pelayo hijo de Favila, que se dice Duque de Cantabria. Es tan obscuro, que en las memorias de aquel tiempo se halla á *Eu Don Pedro y Don Pelayo*: este salió de Vizcaya, y partió á las Asturias, no se sabe si llamado ó de su voluntad; lo cierto fue, que allí le eligieron caudillo, y que de Cantabria le fueron socorros, de que se puede conjeturar probablemente sería Pelayo el Señor de Vizcaya, cuyo señorío ha permanecido, y fue engrandecido y ensanchado mucho despues. Al presente son sus poblaciones las siguientes.

*Ciudad de Orduña.*

**E**N el señorío de Vizcaya yace la ciudad de Orduña, plantada en un apacible valle, su paso fragoso de asperas montañas; siendo ameno y fértil de frutas, cazas y ganados: se halla habitada de 560. vecinos y nobleza, divididos en dos Parroquias, la una Colegiata, con un Convento de



de Franciscos, y otro de Monjas de la misma Orden. Hace por armas en escudo, á mano derecha un castillo, y á la izquierda un leon agarrando una hasta fixada en un pedestal, que arriba tiene una Cruz formada de quatro triangulos. Su primitivo origen fue donde permanece hoy la antigua Ermita de nuestra Señora de *Orduña la Vieja*; y se sospecha de esta voz, que algun Ordoño la cimentaria. La trasladó al permanente sitio D. Alonso el Sabio Rey de Castilla, año de 1256. concediendoles á sus pobladores grandes fueros y privilegios, segun Poza en sus *Antiguas poblaciones*.

*Ciudad de Bilbao.*

SEIS leguas de Orduña y dos al mar Cantabrico está fundada la ciudad de Bilbao en el señorío de Vizcaya, dentro de una barra que hace puerto muy frequentado de varias embarcaciones, con mucho comercio, particularmente de lanas, que embarcan para Inglaterra, Holanda y otras partes, con muelle capaz y vistoso, que es su plaza mayor, hasta donde entran por Portugalete las naves, la qual la hermosea. Es esta ciudad muy alegre, llana y de las bien plantadas de España, á la margen del espacioso rio *Nervio*, que llamaban así los antiguos, y hoy conocido por *Ibaychaval*, lo mismo que *ancho*, adornada con soberbia puente y vistosos muros, siete puertas y otras tantas calles: templado y saludable clima; abundante de pescado, infinita fruta, algun vino, y proveída de quantos regalos y mantenimientos se pueden apetecer. Se labran en sus astilleros buenos baxeles. Habitanla 11600. vecinos, nobleza y caballeros, divididos en cinco Parroquias, los mismo Conventos de Frayles y siete de Monjas. Hace feria á 12. de

de Febrero. Tiene por armas en escudo una puente de dos arcos sobre el rio, encima cierto Templo y torrecilla, y mas arriba dos lobos. Gobiernala Corregidor. Fue fundada por D. Diego Lopez de Haro, señor de Vizcaya, año de 1300. al fuero de Logroño, dandola el nombre que tiene, aludiendo á *Bellobado*, á donde se trasladó la Contratacion y Consulado que havia en Berméo, antiguamente llamada *Flavio-Briga* (que algunos Autores quieren sea Bilbao). Ha cerca de quatro siglos tuvieron la desgracia de quemarse la mayor parte de esta ciudad (entonces villa) pero despues acá se ha reedificado con mayores ventajas hermo-seada con calles enlosadas, y grandes portales por ellas, siendo una de las mas lucidas del Reyno, labrada de orden de Phelipe II. y su nieto Phelipe IV. la levantó á ciudad. Padedieron sus moradores Viernes 8. de Setiembre año 1651. á las tres de la tarde una grande avenida del rio, que duró hasta el Sabado siguiente á medio dia, en la que perecieron mucha gente, algunas Iglesias, Conventos, casas y haciendas, llevandose la puente y un pedazo de la plaza que luego fue reparada.

#### *Villa de Garnica.*

**E**N el llano de un collado, al pie de unas Montañas, orillas de cierto Riachuelo, que á poca distancia introduce sus corrientes en el Oceano, yace la muy nombrada villa de Garnica, quatro leguas de Bilbao, habitada de 500. vecinos en una Parroquia, y dos Conventos de Monjas; abundante de pescado, y proveída de todos mantenimientos. Fundaronla Griegos, llamados *Hernicos*, y de ellos se denominó *Garnica*, y por otro nombre *Pelascos*, muchos años antes del Divino Nacimien-



to de nuestro Señor Jesu-Christo. Es celebrado un antiquísimo roble de dos troncos, que está aquí en lo alto de un sitio, que llaman de *Alechanalaga*, que sus frondosos ramos ofrecen deliciosa sombra, con unas gradas de piedra en forma de trono, en donde los señores y Magistrado de Vizcaya se asientan para sus Juntas, y debaxo de este arbol juran los fueros y privilegios singulares que gozan: costumbre conservada desde los referidos Griegos. También en esta villa dexan las varas los Corregidores del Señorío para la misma ceremonia. Así lo traen Poza y Garibay *lib. 15. cap. 4.* Hace por armas la divisa de este arbol verde, llamado de Garnica.

*Villa de Durango.*

**E**N un ameno valle, que le rodean montañas y sierras, con algunos puertos intrincados, está plantada la villa de Durango quatro leguas de Bilbao, orillas de un rio, que la abastece de pesca, cercada de buenos muros con dos arrabales: habitada de 1400. vecinos en una Parroquia. Está abastecida de todos mantenimientos: labra mucho hierro en las herrerías que tiene de varias maniobras, con que provee á muchas partes. Su poblacion se atribuye á los primeros Reyes de Navarra: gozó en los años 1053. de nuestra salud titulo de Condado, que obtuvo D. Nuño Sanchez. Despues fue amplificada por el sabio Rey D. Sancho VII. de Navarra año 1554. porque así esta villa y su Señorío anduvo en la Corona de Navarra largos años hasta D. Diego Lopez de Haro, decimo señor de esta Provincia y segundo del nombre, el que reconoció en su tiempo subordinacion al Imperio Castellano. Hace por armas

en escudo sobre oro tres martillos azules con cabos encarnados: es honorada con muchos privilegios. El año 1554. Domingo 27. de Marzo hubo un grande incendio aqui, que la abrasó toda, exceptuandose solo siete casas, que luego se reedificó nuevamente.

*Villa de Bermeo.*

**C**Inco leguas de la ciudad de Bilbao, en la misma Costa de aquel mar, está la villa de Bermeo con puerto para algunas embarcaciones, plantada en un llano, cercada de antiguos muros, abundante de frutas, muchas naranjas, algunas palmas y pesca regalada. Está habitada de 450. vecinos: fue antes de 60. y tan respetable, que quando sus capitulares hablaban en las juntas del Señorío en el Ayuntamiento, descubrian sus cabezas los demás pueblos mientras estos razonaban: hoy no obstante tiene el primer voto entre todas las demás del estado. Su fundacion es de las antiguas de España, como lo manifiesta su nombre *Flaviobriga*, que Ptolemeo coloca entre los Antrigones y Pinio en donde estaba antiguamente: el puerto de los Amanos: y tomó el renombre *Flavio* en honor del Emperador Vespasiano.

El año 1393. estando aqui el Rey Henrique III. de Castilla juró los fueros del Señorío de Vizcaya en la Iglesia de Santa Euphemia, segun era costumbre.

*Villa de Hellorio.*

LA villa de Hellorio está distante de Durango una legua, situada en un ameno valle y deliciosa vega, fértil de frutas, mayormente de manzanas, con mucho maderage que sacan para fabrica de baxeles y otros usos; algunas herrerías, donde fabrican armas de todos generos, y en lo antiguo sacaban las mejores picas. Es habitada de 350. vecinos y nobleza en una Parroquia. Su poblacion, dice Garibay, *lib. 22. cap. 30.* fue no mucho despues del año 1053. sin darnos otra noticia, junto á donde D. Nuño Sanchez, Conde de Durango, y su muger Doña Leguncia, levantaron un Convento con la vocacion de S. Agustin, hoy Iglesia Parroquial, llamada *Echavarria*, interpretado del Basquence *Casa nueva*.

Además de las villas referidas en este Señorío, tiene otras, de que no hay mas razon que sus nombres, como son *Portugalete* en la boca de la barra ó ria que pasa por Bilbao para sumirse en el Oceano, en donde á poca distancia divide el Señorío su termino de la Costa y montañas de Burgos. Comprehende tambien las villas y lugares de *Guaco*, *Rimales*, *Lanestosa*, *Oquendo*, *Hanyosollo*, *Salcedón*, *Miravalles*, *Horozzo*, *la Venta*, *Mesana*, *Martin*, *Laquetio*, *Maya* y *Plasencia*, entre Berméo y Portugalete, con otros de menos quenta.

*Provincia de Guipuzcoa.*

ES la Provincia de Guipuzcoa la mayor y la mas poblada de todas, insigne en nobleza, y notables hechos. Las ciudades y villas son las siguientes:



*Ciudad de Fuente-Rabía.*

**F**UE la ciudad de Fuente-Rabía cabeza de su Provincia, como lo es hoy S. Sebastian; yace en las riberas del *Andaya* ó *Vidazo* (que explica *tierra de caminos*) junto á las vertientes de los intrincados Pyrinéos, que son los confines de España para Francia, en las sierras de *Jasquivèl*, y promontorio *Olearzo*, en una moderada eminencia á modo de Península, plaza de armas, no muy apartada de Irún, murada y fortificada, con buena artillería, abundante de pescado, y proveída de los demás mantenimientos. Habitanla 800. vecinos en una Parroquia. Su fundacion fue por el Rey Godo Flavio Suintila año 626. con Gascones, que seguian su exercito, llamandola en idioma Cantabrico *Hondarribaya*, que suena *Arenal del rio*, vulgarizado en el que permanece *Fuente-Rabía*.

Andando tiempo la fortificó el Rey de Navarra D. Sancho VIII. año 1194. con fuerte castillo; y tambien la amplificó D. Alonso IX. Rey Castellano año 1203. y ultimamente la reparó el Rey Phelipe II. Hace por armas en escudo quarterado, orlado de las letras *Fuente-Rabía*, el primer alto derecho un Angel con una llave en la mano; al izquierdo un Leon; los de abaxo un navio sobre ondas, dentro de ellas un pez; al otro lado dos Sirenas, y en medio un escudete con castillo entre dos estrellas. Ha tenido varias empresas por los Franceses, unas favorables y otras adversas, en tan repetidas guerras con que la han acometido, como la que sucedió en el sitio que la pusieron el año 1638. y llegando con exercito los Españoles, comandados por los Marqueses de

los

los Velez, Torreclusa, Mortara y el Almirante de Castilla, dexaron el sitio con todo el vagage y 11500. muertos, 211. ahogados, y otros tantos prisioneros, huyendo el Principe de Condé, gefe de los Franceses. Esto sucedió el mismo año que se coronó la Magestad de Phelipe IV. para ceñirse de mayores laureles. Todos sus moradores se distinguieron en la defensa y lealtad á su verdadero Señor, por cuya circunstancia fue decorada con el titulo de *Muy Noble y Muy Leal*, haciendola al mismo tiempo ciudad.

*Ciudad y Plaza de San Sebastian.*

UNO de los mejores y celebrados puertos marítimos para muchas embarcaciones en el Oceano Cantabrico es el de la ciudad de San Sebastian, de la Provincia de Guipuzcoa, plaza de armas y fortaleza capital de ella, á tres leguas de Fuente-Rabía, ácia los montes Pyrinéos, había de varios rios, que haciendola península, se entregan al mar, principalmente el que llaman *Brunco*, donde tiene un muelle capaz de 200. naves. Está cercada de tres muros, obra del Emperador Carlos V. Comprehende la muralla 22. pies de ancho, de modo que emparejan por ella dos carros: un famoso castillo con mucha artilleria, fabricada de D. Sancho VIII. Rey de Navarra año 1194. Abunda en pescado y todo genero de regalo: habitanla 11500. vecinos y nobleza, divididos en dos Parroquias, tres Conventos de Frayles, dos de Monjas y un Hospital. Hace por armas en escudo un navio sobre aguas, arriba dos SS que dicen *San Sebastian*, orlado de esta letra, *Por fidelidad, nobleza y lealtad ganadas*, y al timbre una corona. Es mandada por un Comandante General para toda Vizcaya:

ya: tiene su Gobernador de las armas para lo militar, y dos Alcaldes Ordinarios en lo político y civil. Su origen parece del Emperador Basiano Antonino Caracalla año 215. pues dicen se llamó *Saltus Bassiani*, bosque de Basiano: otros quieren provino de una Iglesia plantada en este parage con la advocacion de San Sebastian, hoy Convento de Monjas Dominicanas. Echave en la Historia de Cantabria dice, que en tiempo del Emperador Augusto Cesar se llamaba el sitio *Yzurum*, que significa *Tres bocas*, por las mismas entradas que tiene la playa. Poblóla el Rey Don Sancho VII. Rey de Navarra año 1150. concediendole grandes privilegios, mayormente, que no fuesen presos sus moradores por deuda civil dentro de sus casas, ni obligados á dar alojamientos, haciendoles libres de pechos. Ha sido invadida varias veces de Franceses, con varias fortunas como Fuente-Rabía, en que se han distinguido sus naturales y moradores, que son los mejores marineros que tiene el Reyno de España. Padeció un incendio á 6. de Febrero año de 1630. pereciendo algunas personas y 120. casas.

*Villa de Mondragon.*

**L**A villa de Mondragón bien conocida por patria del célebre Estevan Garibay, Cronista de estos Reynos, yace cinco leguas de Vitoria, situada en los repechos de una cuesta, con buena muralla, orillas del rio Deva que la circunda y provee de pesca, con muchas y salutíferas fuentes, fertil de manzanas, para hacer licor de sidra: tiene muchas herrerías, labrando acero, hierro y armas de todas suertes. Habitanla 400. vecinos en una Parroquia, un Convento de Frayles y otro de



de Monjas, con buen Hospital cõgnominado *de la Magdalena*, á donde en siglos pasados venian á jurar los comarcanos, para purgarse de algun caso grave; ceremonia antigua en nuestra España. Tiene por armas sobre encarnado escudo un castillo dorado entre dos roeles, ciñendole una cadena de oro, y abaxo un dragon en campo verde, con ondas aludiendo al apellido. Edificóla el Rey Don Sancho Abarca de Navarra en los años de 900. de nuestra Salud, nombrandola *Arrasate*, levantando fortaleza que permaneció, hasta que el Rey Don Juan el II. de Castilla la mandó derribar, por ser refugio de malhechores. Andando el tiempo el Rey D. Alonso el Sabio la pobló nuevamente año 1260. y la mudó el nombre que tenia en el de *Mondragón*, ocasionado de un dragon, que se encontró en estos valles.

#### *Villa de Guetaria.*

**E**N la marina Cantabrica, que corre de Bilbao á Fuente Rabia, está la villa de Guetaria, situada en una montaña, y cercada de buenos muros y fuerte castillo llamado *San Anton*, que el año 1635. mandó fortificar el Rey Phelipe IV. para guarda del puerto, defendido de cierta Isla que tiene enfrente en la boca de él, como la de Carthagená en el Mediterraneo; abundante de mijo, de que hacen borona, alimento que se ha referido yá: mucha pesca y vino que trahen de Francia. Es habitada de 400. vecinos en una Parroquia. Fue poblada sobre unas antiguas caserías, que permanecian del tiempo de los Romanos, llamado este sitio *Quetarría*, vulgarizado con el tiempo *Guetaria* que significa *humaderos*, que solian hacer para señal de los navegantes. El Rey Don Alonso

so IX. de Castilla la amplificó año 1204. con los fueros y privilegios de San Sebastian.

Procreó al famoso y celebrado *Juan Sebastian Cano*, que el año 1519. con 60. compañeros y la nave *la Victoria* dió buelta al Universo, en que gastó tres años, y navegó 148. leguas desde Occidente á Oriente, y llegó á San Lucar de Barrameda á 6. de Setiembre año 1522. por lo que mereció que el Emperador Carlos V. le otorgase para blason de sus armas un mundo y esta letra, *Tu primero me rodeaste*. En esta ocasion fue quando Fernando de Magallanes descubrió el Estrecho de su nombre, y de cinco naves que llevaba, no bolvió sino la *Victoria*: á él lo mataron en la Isla de *Zubu* los barbaros de ella; otra se bolvió desde el camino, y las demás perecieron.

*Villa de Motrico.*

**E**N la misma Costa del mar ácia Deva está la villa de Motrico, puerto ultimo de Guipuzcoa, con buen muelle y muralla. Es abundante de pesca: tiene 250. vecinos en una Parroquia. La pobló el Rey D. Alonso IX. en el proprio tiempo que á Guetaria. Llamóse de este nombre por cierta peña ó monte que tiene á la entrada, nombrado *Trico*.

*Villa de Tolosa.*

**P**Uesta en un valle que forman dos montañas, yace la villa de *Tolosa* ó *Toloseta*, muy amena, distante de S. Sebastian quatro leguas, orillas del caudaloso rio Araxes sobre el que tiene hermosa puente y torre, con antigua muralla y foso de inundacion: produce abundantemente manzanas, algun trigo, mijo y pesca; labrando famo-

sas hojas de espadas y varias armas. Habitanla 400. vecinos en una Parroquia, un Convento de Frayles y otro de Monjas. Hace mercado Sabado de cada semana, y por armas en escudo un castillo. Está aqui el Archivo de la Provincia de Guipuzcoa, cuyo Corregidor asiste en ella algunos meses. Empezó á fundarla el Rey Don Alonso el Sabio Castellano, y la acabó su hijo Don Sancho el IV. año 1290. concediendole grandes fueros y privilegios.

*Villafranca,*

**T**res leguas apartada de Tolosa está Villafranca, situada en un valle á las corrientes del rio Araxes, cercada de muros, con abundancia de manzanas y pesca: habitada de 250. vecinos en una Parroquia; fundada por D. Sancho IV. Rey de Castilla año 1290. concediendole franqueza, y por tal tomó el nombre que tiene.

*Villa de Segura.*

**U**NA legua de la antecedente está la villa de Segura, ácia el prodigioso puerto de San Adrian, cavado en peña, que de su seguridad le vino el nombre, plantada en un repecho, cercada de muros, orillas del proprio rio, con la misma fertilidad, muchas herrerías, 400. vecinos en una Parroquia, y Convento de Monjas del Orden de S. Francisco. Dió principio á cimentarla el Rey D. Alonso el Sabio, y acabó su hijo D. Sancho año 1290.



*Villa de Plasencia.*

**T**Res leguas de Mondragón yace la villa de Plasencia en el valle de Marquina, que la atraviesan las corrientes del río Deva, tan vistosa y amena, que justamente merece el nombre que tiene. Cercanla torreados muros; labra infinitos mosquetes, arcabuces y otras armas antiguas, de que al presente no hay uso. Es abundante de pesca y manzanas. Tiene 300. vecinos en una Parroquia, y Convento de Monjas. Fue fundada por Don Alonso XII. Rey de Castilla año 1343. al fuero de Logroño.

*Villa de Salinas.*

**C**erca de la montaña que divide á Guipuzcoa de Alava, donde nace el río Deva (en cuyas corrientes tiene cierta fuente salobre, de que hacen sal, cociendola con linaza ó avena, para abastecer parte de las tres Provincias) está plantada la villa de Salinas de Lenis, distante de Victoria tres leguas, abundante de pesca y manzanas. Habitanla 150. vecinos en una Parroquia. Fue poblada por D. Alonso XII. Rey de Castilla año 1331. con muchos privilegios, y exenciones.

*Villa de Azcoytia.*

**P**uesta cerca de Azpeytia está la villa de Azcoytia, en un abierto valle, orillas del río Urola, que la abastece de pesca: labra mucho hierro y beatillas, de que provee á Castilla; abunda de manzanas, y tiene 200. vecinos en una Parroquia. Su Corregidor asiste algunos meses aquí.

teniendo su residencia en Azpeytia. Poblóla el referido Rey Don Alonso año de 1331. con grandes privilegios.

*Villa de Alegria.*

**L**A villa de Alegria llamada *de Dulanci* dista dos leguas de Vitoria, en un valle de esta parte del Puerto de S. Adrian, abundante de trigo y cebada; con 250. vecinos en una Parroquia, y un Convento de Monjas. Fue poblada por el Rey Don Alonso XII. año 1377. concediendo á sus moradores, que ningun Juez los residenciase, sino entre ellos fuese elegido, confirmado despues por los demás Reyes sucesores. Tiene mereado Lunes de cada semana.

*Villa de Deva.*

**E**N la Costa del Oceano Cantabrico, barra no muy segura, á seis leguas de S. Sebastian está la villa de Deva, que tomó el nombre de este rio, que por aqui se mezcla con el mar. Cogen sus moradores algunas ballenas y mucha pesca: tiene 200. vecinos en una Parroquia, y por armas en Escudo unas naves, que los Guipuzcoanos (acaudillados de un caballero Irarrazabal) ganaron á los Franceses y traxeron á esta villa. Fundóla el Rey D. Sancho el IV. de Castilla año 1294. nombrandola *Monte-Real*, sitio media legua distante, en donde permanece la antigua Iglesia llamada *Iziar*. Despues D. Alonso XII. su nieto la trasladó donde hoy permanece en 1343. y le mudó en el corriente nombre.

*Villa de Zumaya.*

**Y** Ace una legua de Guetaria la villa de Zumaya, orillas del mar, arrimada á cierto ribazo, por donde el rio *Urola* rinde sus raudales al mar, con barra poco segura para las naves. Cogese mucha pesca; tiene herrerías, y es habitada de 200. vecinos con una Parroquia y un Convento de Monjas. Poblóla el Rey Don Alonso XII. año 1347. en el sitio llamado Zumaya, que de él tomó el nombre, y en Castellano quiere decir *Mimbrega*; con los fueros de S. Sebastian, mandando fuesen las apelaciones á los Alcaldes de aquella villa (ahora ciudad) y despues á la Corte.

*Villa de Vergara.*

**A** Partada dos leguas de Mondragón, riberas del rio Deva, entre dos sierras que forman un espacioso valle, yace la villa de Vergara, con muchas manzanas, pesca, varias fabricas de cuchillería y de todas armas. Tiene 400. vecinos en dos Parroquias, un Colegio de la Compañia de Jesus, y un Convento de Monjas. Su primitivo origen fue sobre un lugar, que llamaban *San Pedro de Ariznoa*, cuyo principio se ignora; pero el Rey D. Alonso el Sabio año 1268. la mandó poblar nuevamente, y levantó villa con el presente nombre. Este lugar fue de los Caballeros Templarios, y quedó á la Corona (como todo lo demás de esta Orden) quando se extinguió.



*Villa de Azpeytia.*

**D**OS leguas de Vergara en las orillas de Urola yace la villa de Azpeytia, en ameno valle que produce algun trigo, mijo, pesca y mucha manzana: labra cantidad de beatillas; tiene 600. vecinos en una Parroquia; son las mugeres hermosissimas: hay Conventos de Frayles y Monjas. Fundóla el Rey D. Fernando IV. año 1310. al fuero de Vitoria en un sitio dicho *Iranguí Azpeytia*, junto á S. Sebastian de Sorioso, antigua Iglesia, llamandose asi, y solo le ha quedado el ultimo nombre. En esta jurisdiccion se vén los nobles solares de Loyola y Oñez, de donde fue señor *Beltrán de Loyola y Oñez*, padre del glorioso S. *Ignacio*, Fundador de la Compañia de Jesus, valeroso Capitan, honor de España y escudo de la Catholica Religion.

*Villa de Heybar.*

**Q**UATRO leguas de Mondragón plantada entre sierras está la villa de Heybar, orillas de un rio que dá mucha y buena pesca: labra cantidad de arcabuces antes, quando en España se usaban, en el siglo pasado; al presente otros generos de hierro, y las mejores beatillas de estos Reynos. Tiene 180. vecinos, muchos mayorazgos, y ricas casas en una Parroquia. Poblóla al fuero de Logroño el Rey Don Alonso XII. de Castilla. año 1346. en el sitio donde estaba S. Andrés de Heybar, cercandola de torreados muros, y llamaban *Villanueva de S. Andrés*; pero se ha perdido este nombre, y permanece el que tiene de su primitivo origen.

*Villa de Helgoybar.*

**E**N las orillas del rio Deva está la villa de Helgoybar, una legua de la antecedente, en espacioso llano, con muchas herrerías, donde tambien fabricaban mosquetes y arcabuces: tiene 200. vecinos en una Parroquia, y un Convento de Franciscos. Fue poblada al fuero de Mondragón por el Rey D. Alonso XII. año 1346. en un campo llamado *Helgoybar*, de donde tomó el nombre: obra encargada á los moradores de Marquina y Mondaró, le cercaron de torreados muros, le dixeron *Villamayor de Marquina*; pero perdió el nombre y quedó el corriente que hoy tiene.

*Villa de Rentería.*

**D**istante de San Sebastian mas de una legua, cerca del Puerto de los Pasages, está la villa de Rentería, cercada de buenos muros, y sus calles enlosadas, puesta en un valle dicho *Oyarso*, riberas de Araxes, por donde, en creciendo la marea, le suben algunos barcos. Tiene muchas herrerías, 400. vecinos, un Convento de Frayles, y otro de Monjas. Poblóla el Rey D. Alonso XII. al fuero de S. Sebastian año 1320. sobre ciertas casas dichas *Renterías*, y la dió el nombre de *Villanueva de Ojarcum*; pero no subsistió, y le quedó el prefinido que tiene de *Rentería*.

*Villa de Usurbil.*

**E**NCIMA del rio Araxes, una legua de San Sebastian, está puesta la villa de Usurbil en un collado, donde fabrican embarcaciones, y pro-  
veí-

veída de pesca, y habitada de 100. vecinos en su Parroquia. Fundóla el Rey de Castilla D. Henrique II. año 1370. al fuero de S. Sebastian en un sitio llamado *S. Salvador de Usurbil*, de donde tomó el nombre, cercandola de murallas, apellidandose *Belmonte de Usurbil*; pero con el tiempo le perdió, y quedó el permanente.

*Villa-Real.*

**V**illa-Real, cognominada de *Urrechua*, yace a nueve leguas distante de San Sebastian en una cuesta, orillas de cierto rio. Es fertil de manzanas, con muchas herrerías y 200. vecinos. Fue poblada por el Rey de Castilla D. Juan el I. año 1383. concediendole los fueros de Guipuzcoa.

*Villa de Cestona.*

**S**iete leguas de S. Sebastian puesta en un collado está la villa de Cestona fertil de manzanas, con muchas herrerías y 150. vecinos en una Parroquia. Fue poblada por el mismo Rey que á la antecedente año 1383. con el nombre de *Santa Cruz de Cestona*, y solo permanece el apellido.

*Villa de Orio.*

**D**OS leguas de S. Sebastian, en la Costa del mar Cantabrico, barra poco segura para embarcaciones, yace la villa de Orio, en el desembocadero del rio Araxes, abundante de pescados tiene 150. vecinos en una Parroquia; y permaneciéndo aqui de muy antiguo cierta Iglesia de *San Nicolas de Orio*, la mandó poblar el Rey D. Juan I. de Castilla año 1379. al fuero de S. Sebastian.



cercandola de murallas : conserva solo el apellido, perdido el primitivo nombre del Santo , que le dieron.

*Villa de Irum.*

**L**A villa de Irúm bien nombrada y conocida por las vistas de muchos Reyes de España y Francia , que para desposorios y otras urgencias se han juntado en ella , yace en la ribera por donde corre impetuosamente el rio Vidazo , que se desgaja por las intrincadas vertientes de las celebradas montañas de Roncesvalles , á media legua de la raya y termino de nuestra Peninsula , para entrar en el Reyno de Francia por el camino real de estos Reynos , con muy pocos vecinos , abastecida de lo que vá de Fuente-Rabía. De aqui , el rio abaxo , se llega al mar por *Leco* , parage donde se forma un seguro puerto para muchas embarcaciones ; y bolviendo sobre la parte de tierra se encuentra *Rentería*.

Además de los pueblos nombrados se encuentran otros muchos de esta Provincia , como son: *Antigarbion* , *Iciar* , *Flariaga* , *Comaya* , *Sasula* , *Mendazo* , *Mondere* , *Oquino* , *Arrona* , *Alcola* , *Avarracoba* , *Urestilla* , *Udala* , *Guesalen* , *Garagarce* , *Uribarri* , *Arichavaleta* , *Galarca* , *Galerca* , *Guillaz* , *Apocaga* , *Arcazazo* , *Scario* , *Marin* , *Carimite* , *Volibár* , *Aracaca* , *Arenaca* , *San Christoval* , *Verujola* , *Astiguirreta* , *Yeliasolsorra* , *Yohasonde* , *Ligorreta* , *Roxil* , *Alquica* , *Ormastengi* , *Segama* , *San Adrian* , *Amesqueta* , *Olotaval* , *Oresa* , *Venastigni* , *Elduaten* , *Ygueldo* en la Costa del mar: *Santa Marta* , *Astigarenga* , *Ernani* , *Ygueldo* , *Lasante* , *Uronta* , *Saravilla* , *Asandon* , *Hermalaa* , *Alquica* , *Alvistun* , *Goyas* , *Vidania* , *Mutilla* , *Legaspia* , *Garin* , *Cerain* , *Andaola* , *Amesqueta* , *Abaleysqueta* , *Oixa* , *Eldua*.

El.

*Elduatén*, *Berrovi*, *Ubarriá*; y otros de menos cuenta.

*Provincia de Alava.*

LA ultima y mas corta de poblaciones es la Provincia de Alava; pero la mas rica de todas ellas, siendo sus pueblos como se siguen.

*Ciudad de Vitoria.*

LA ciudad de Vitoria, cabeza de la Provincia de Alava, tendida en las faldas de una eminencia, cercada de muros, con diez puertas, once calles, de las que salen nueve á la plaza mayor, y seis hermosas fuentes, está abastecida de todos regalos, muy fértil de pescado, frutas y algun pan. Es gobernada por un Alcalde, dos Regidores y doce Diputados. Hace tres mercados cada semana, Martes y Sabado, y franco el Jueves; merced del Rey D. Henrique IV. año 1466. Es rica y de mucho comercio, y la aduana de todo lo que viene por Vizcaya. Tiene por armas en escudo de oro un castillo con dos leones que le sustentan, en campo azul, significando la union que hizo el Rey D. Alonso XII. de Castilla, y encima dos cuervos, en memoria de haver salido las gentes de esta ciudad á conquistar á *Pancorvo*, poniendolos por divisa y armas, despues que la tomaron de los Moros, como alli se dixo. El Rey D. Juan el II. de Castilla la hizo ciudad año de 1431. concediendola grandes privilegios. Habitanla 11200. vecinos, mucha nobleza, divididos en cinco Parroquias, la una Colegiata: componese de tres Dignidades, 17. Canonigos, los siete patrimoniales, dos Conventos de Frayles, dos de Monjas, seis Ermitas, tres Hospitales, y un Co-

legio para Gramatica. En su fundacion se llamaba *Bizancio*, como Constantinopla. Algunos quieren la pobló Leovigildo Rey Godo, año 580. y la nombró *Vitoriano*: otros, que por la célebre victoria que aqui tuvo D. Sancho Abarca de los Moros. Despues fue reedificada por D. Sancho VII. Rey de Navarra *el Sabio* año 1180. Ultimamente la amplificó mucho el Rey D. Sancho VIII. de Navarra año 1194. con nuevos muros.

Se cuenta, que estando aqui diciendo Misa el Cardenal Adriano á 9. de Febrero de 1522. llegó una posta á pedirle albricias porque havia sido elegido Sumo Pontifice; al que se le notó una singular moderacion, prosiguiendo el Divino Sacrificio, sin reconocerle la menor alteracion, ni accion para ver quien le hablaba. Fue el sexto del nombre, y antes maestro del Emperador Carlos V. Aqui fue recibida la Reyna Doña Isabél de Borbon por su esposo D. Phelipe IV. quando vino á celebrar casamiento con este gran Monarca año de 1615.

#### *Villa de Murga.*

CERCA del monte Gordéa en la Provincia de Alava está la villa de Murga: su territorio produce algun pan y otras semillas. Tiene 150. vecinos en una Parroquia. Fundaronla Griegos Lacenes con el nombre de *Laconimurgi*, vulgarizado *Murga*, como hicieron con Lamego en Portugal. Introduxeron estas gentes la costumbre de arañarse la cara, y arrancar los cabellos quando fallecian sus amados y parientes, llorando entonados versos lúgubres, hasta hoy conservada entre algunas Naciones; particularmente los Mahometanos, entre quienes hay mugeres de este oficio, para llo-



rar en sus duelos; siendo la mejor, y de mas fama la que expresa mas bien la vida, hechos y costumbres del difunto, para incitar á dolor á los circunstantes. Asimismo fueron los primeros que enseñaron á esculpir armas y epitaphios sobre los sepulcros: lo que corre hoy por toda España, y otras Naciones.

*Villa de Treviño.*

**D**istante de Vitoria dos leguas está la villa de Treviño en una cuesta, orillas del rio Ayuda, cercada de fuertes muros y castillo, con la famosa fuente de agua, que brotó milagrosamente á la huella del caballo de S. Fermecio, padeciendo necesidad sus naturales: abunda de pan, frutas y hortalizas: habitanla 300. vecinos en tres Parroquias. Hace por armas en escudo un castillo de tres torres sobre dos leones, y abaxo en el medio un arbol verde. Fue fundada por D. Lope Lainez, hijo de Lain Lainez, y nieto de Lain Calvo, Juez de Castilla. Despues el Rey D. Sancho VIII. de Navarra la amplificó fabricando la fortaleza que tiene año 1194. Es cabeza de Condado, titulo que dió D. Juan el II. Rey de Castilla á D. Diego Gomez Manrique, Adelantado Mayor de Leon: hoy permanece en la casa de los Duques de Naxera.

*Villa de Peña Cerrada.*

**P**uesta dos leguas de Treviño yace la villa de Peña Cerrada, ceñida de Torreados muros, y cerca un castillo. Coge algun trigo, ganados, caza y frutas; habitanla 80. vecinos en una Parroquia. Tiene por armas en escudo once roeles. Fue poblada (segun Garibay) por D. Garcia Iñiguez,

guez, segundo Rey de Navarra años 765. El Rey Íñigo Arista III. su nieto la reedificó en el sitio antiguo de la Iglesia de Santa Maria de Urrizarra, de donde fue trasladada al permanente por D. Carlos II. de Navarra. Es gobernada por un Alcalde Ordinario y dos Regidores. Tiene cinco Aldéas de jurisdiccion, agregadas á estas *Galerota* y *la Puebla*.

*Villa de San Vicente de Sonsierra.*

**P**lantada en las riberas y orillas del caudaloso rio Hebro está la villa de S. Vicente de Son-Sierra cercada de murallas antiguas, con un castillo: es abundante de granos y demás mantenimientos: habitada de 250. vecinos, nobleza distinguida y de casas solariegas. Gozan todos sus moradores privilegio de Hijos-dalgo de Navarra. Además de las referidas villas tiene la Provincia de Alava las de *Ventacibay*, la *Guardia*, *Lancugo*, y otras de menos monta.

*Fin de las Provincias de Vizcaya, Guipuzcoa y Alava.*

# DESCRIPCION DEL REYNO DE NAVARRA.



L fuerte y antiguo Reyno de Navarra, que tantos siglos conservó Regio Cetro en la sucesion continuada de esclarecidos Principes, sirve de barra y antemural inexpugnable para defensa del Reyno Hispanico, confinando con la Francia por los encumbrados Pyrinéos que tiene al Oriente: al Septentrion la tierra que incluye Guipuzcoa, Alava y Vizcaya; al Medio-dia Aragón: y por el Occidente Castilla la Vieja y la Rioja. En tiempos pasados fueron mas dilatados sus terminos, que dexamos de referir. Al presente se estiende por su mayor longitud á 33. leguas, desde los limites de Francia por Vera, hasta Taramona en el Reyno de Aragón; su latitud 27. y por toda su circunferencia 90. Dividese Navarra en Alta y Baxa: esta se dilata desde las vertientes de los montes Pyrinéos por la parte de Francia, siendo porcion de ella. La Alta comprehende desde lo alto de los dichos Pyrinéos, haxando á esta parte de España, hallandose repartida, ó considerada en cinco merindades y distritos, que son *Pamplona*, Corte de todas, y Silla Diocesana del Reyno: *Tudela*, *Estella*, *Sanguesa*, la quinta y ultima *Olite*. La Merindad Baxa, y que cor-



responde á la Francia, como hemos dicho, se llama *Ultra-Puertos*. Las demás ciudades son *Cascante*, *Viana*, *Tafalla* y *Corella*: tiene 92. villas, 658. lugares, sin los valles, donde hay lucidísimos palacios y casas nobles solariegas. Lo mas de este Reyno es montuoso, con asperas y encumbradas sierras; siendo las de los Pyrinéos las mas altas; las de Andía bien nombradas; y deliciosas las de Birdena del Rey, entre Caparroso, Valtierra y Tudela, con apacibles bosques, poblados de variedad de cazas. Riegalo principalmente el famoso *Hebro* desde Alfaro hasta cinco leguas mas abaxo de Tudela, *Aragon*, *Arga* y otros muchos rios, que los nombraremos en sus respectivos lugares; hay algunas salinas tan copiosas, que dán nombre á una poblacion llamada *Salinas de Oro*, con 600. fuentes de agua salada. Todo el Reyno es fertil de pan, vino, aceyte, miel, frutas, legumbres, hortalizas, ganados mayores y menores, cazas, aves domesticas, pesca, regaladas fuentes, y algunas con salutiferos baños. Produciendo tambien minerales de oro, plata y hierro; siendo no tan snave este, como el aventajado de Vizcaya. Son sus gentes de mediana estatura, robustos, valientes, belicosos, que han emprehendido heroicas hazañas, fieles y amigos de la honra, afables, alegres, compasivos y religiosos; inclinados al trabajo, principalmente á la agricultura, dociles y de buenos ingenios cultivados, de pocas razones y Rhetorica. Hablan la lengua Biscuence, con alguna diferencia de la Vizcaína en vocablos y sentencias. Empezaron á tener Rey por los años 724. segun Geronymo de Blancas, Beuter y otros muchos historiadores; aunque Garibay, que sigue al Abad de San Juan de la Peña, quiere el de 116. antes que D. Pelayo rey-

rase en Asturias ; pero es cierto , que el insigne Pelayo fue alzado Rey seis años antes , como lo prueban graves autores , citados por el Doctor Illescas. El primer Rey de Navarra fue *Garci-Ximenez* , Señor de Amescua y Abarruza ; el tiempo en que fue elegido es obscuro de averiguar. Cuentase que en el siglo VIII. los Españoles , despues de la irrupcion de los Saracenos , se refugiaron á la aspereza de los Pyrinéos á exemplo de Asturianos y Cantabros : estando juntos y congregados en el monte *Uruela* inmediato á Jaca , en la Capilla de S. Juan de la Peña nombraron por Rey al referido *Garci-Ximenez* , que tomó titulo de Sobrabe ; este dexó á su hijo *Garci-Iñiguez* á los años 758. de quien viene propagandose la succession hasta *Cathalina* , hermana de *Phebo* , muger de *Juan de Labrit* , en numero de 31. á los quales quitó el Reyno D. *Fernando el Catholico* año 1512. con permission Apostolica del Sumo Pontifice *Julio II.* por ser los referidos Reyes *Juan de Labrit* y *Cathalina* Cismaticos é inobedientes á la Silla de San Pedro , que confirmaron despues *Leon X.* y *Sixto V.* intitulandose desde entonces Rey de Navarra , que acabó de conquistar año 1515. Las armas que tomó *Garci-Ximenez* fueron una Cruz roxa sobre encina verde , campo dorado , como dicen se le apareció en el Cielo , primitiva divisa de esta Corona y la de Aragón : habiendo quien diga usó despues una jarra de azucenas , permaneciendo hasta el Rey *Don Iñigo Arista* , de tan belicosos brios contra los Mahometanos , que viendo sus turbantes , se encendia en cólera tan vehemente , como arista en la voráz llama : y asi las colocó en las armas terceras de este Reyno ; y habiendo visto en la Celeste Region cierta Cruz plateada con una punta

ta al pie en azul escudo , quedaron quartas : quintas fueron las dos abarcas de oro en targeta roja , que añadió el Rey D. Sancho á las aristas de Iñigo ; despues tomaron las cadenas de oro sobre escudo encarnado , y en medio una esmeralda , en tiempo del Rey D. Sancho VIII. *el Fuerte* , año 1212. por haver rompido este en la milagrosa batalla de las Navas de Tolosa , las que eran palenque al resguardo de la tienda rica de Mahomad Miramamolín.

Desde Don Iñigo se ungiéron en sus Coronaciones , á modo de los de Francia , los Reyes Navarros ; sí bien Zamalloa quiere mas adelante , floreciendo los Teobaldos. Llamóse en tiempo de Griegos y Romanos *Ruzonia* , al presente *Navarra* , de cuya ethymología hay diversas opiniones , no despreciables algunas , porque Beuter dice se originó haviendose retirado sus naturales , quando Augusto Cesar vino á la guerra Cantabrica , á un Monte llamado *Vinio* , que es un cerro á manera de Corona , en Peña tajada , situado entre *Amezcoa* y *Eulate* , de donde se apellidaron *Navinios* , corrompido de Arabes en *Navayos* , y mudando la *Y* en *R* , quedó en *Navarros*. Don Garcia Obispo de Bayona escribe , que viendose Sancho VII. apretado de los Reyes Castellano y Aragonés , pretendiendo estos destronarle para apropiarse esta Corona , sin mas derecho que el testamento que podian alegar de Adán ; en cuya ocasion el Rey , prevenido á la defensa , puso por divisa en esta guerra una barra de oro entre dos lebreles , que pretendian tragarsela ; y de aqui empezó la tierra á llamarse *La-Barra* , alterado con el tiempo en *Navarra*. Torreblanca trae , que predicando la Fé de Christo S. Saturnino Obispo de Tolosa Dis-



capulo del Præcursor Bautista, años 54. ò 67. levantó Altar en Pamplona, llamandole *Nova Ara*, y alterandose resultó *Navarra* á toda la comarca; pero Antonio de Nebrija con muchos y graves autores afirma, que de los valles llanos, que hay baxando de los Pyrinéos, dichos *Navas* y *Navaeria* en Basquence, perdiendose la *E* y la *Y*, quedó *Navarra*: opinion la mas cierta, apoyada de Garibay. Puede servir á su Rey, segun Peñalosa, con 8y. infantes y 3y. caballos. Goza la dignidad de Condestable de Navarra, que lo fue el Duque de Lerin, la casa de los Duques de Alva, y la de Mariscal en los Marqueses de Cortes.

*Merindad de Pamplona.*

**L**A ilustre ciudad de Pamplona, digna Corte del Reyno de Navarra, antemural y fuerte llave de la Corona de España, dominada del Signo de Libra en 43. grados, distante de Madrid 56. leguas, y de la raya de Francia por Roncesvalles ocho, yace puesta á las vertientes de los montes Pyrinéos Cantabricos, en espaciosa llanura, coronada por todas partes de altisimas sierras y montañas (aunque á desiguales distancias) en las riveras del cristalino rio Arga, donde tiene cinco puentes, ciñendo todo su recinto altas y fuertes murallas, fortificadas y dispuestas en regular defensa; cinco puertas para su tráfico y comercio, con un poderoso y afamado castillo, teraplennado á la traza del de Amberes, fabricado de orden del Rey Phelipe II. todo subterraneo en su Occidental muro, para no ser batido; es de forma circular, con un gran foso, su puente levadiza, plaza de armas, muchas casamatas, en medio una torre, con su Iglesia y relox: tiene.

cuarteles, almacenes, y quanto conduce para una perfecta fortificacion; molinos, tahonas, y un famoso pozo por naturaleza de manantial agua, con oficiales de dotacion, y capáz para mucha guarnicion. Todo el territorio es muy fertil de vino afamado, caza, hortalizas, aves, frutas, pesca y algun pan: tiene hermosa vega, alegres salidas, y apacibles huertas.

Habitanla 59. vecinos, caballeros y nobleza, divididos en tres Parroquias, ocho Conventos de Frayles, cinco de Monjas, quatro Hospitales: un maravilloso artificio de agua, que labra al dia 100. libras de polvora: una muy grande herreria, llamada *Eugni*. Son sus armas en escudo azul un leon rapante plateado coronado, y por orla las cadenas del Reyno. Alcanza su merindad once villas y 258. lugares. Ilustrase con famosa Universidad instituida año 1608. Segun el Rey D. Alonso *el Sabio* la cimentaron Griegos Almunides, á quien siguen Guido, Florian y Mendoza. Nombróse de varias maneras, *Irunia*, *Martua* y *Atanagria*. Estando con el tiempo arruinada la reedificó el Magno Pompeyo por los años 67. antes del Nacimiento de nuestro Redentor, y le puso de su nombre *Pompeiopolis*, interpretado *Ciudad de Pompeyo*, vulgarizado con el tiempo *Pamplona*, dandola por armas un leon, que era la divisa de que usaba en sus vanderas. Predicó en ella el Sagrado Evangelio S. Saturnino, referido ya, hijo de Egéa Rey de Achaya, y de su muger la Reyna Casandra, el que en siete dias convirtió á la Fé de Jesu-Christo 409. personas.

Dominaron esta ciudad largas edades los Godos, y apellidaronla *Pampilona*. El Rey Uvamba la amplificó año de 674. Despues la poseyeron los Moros, y la pusieron *Sansueña*, hasta que mi-

lagrosamente la restauró el Emperador Carlo Magno, porque dice su historia se le cayeron los muros, como en Jericó á Josué. Perdiendose despues, la ganó D. Garcia Íñiguez, segundo Rey de Navarra, por los años 785. poblandola de Christianos, intitulandose *Rey de Pamplona*. Bolvió á poder de los Barbaros en 831. y á los ocho adelante fue restaurada por Íñigo Arista. el Rey D. Alonso I. de Aragón y V. de Castilla levantò su Burgo, concediendola los fueros de Jaca, año 1130. y consagró Templo, siendo su Prelado Don Sancho de Roxas; reedificado despues por el Rey Carlos III. llamado *el Bueno*. El primer Obispo suyo fue S. Fermin, que padeció martyrio año de 80. natural de esta misma ciudad, y Discipulo de S. Saturnino. La Cathedral compone 10. Dignidades, 24. Canonicatos, 16. Racioneros, comprehendiendo esta Diocesis 1156. Pilas Bautismales, que rentan á su Pastor 28y. ducados. Se venera en ella una parte de la corona de espinas de nuestro Señor Jesu-Christo, que dió el Santo Rey Luis de Francia al Rey Teobaldo II. de Navarra. Balduino Emperador de Constantino-*pla*, la empeñó por cierta cantidad, con que le socorrió el Rey de Francia: cuya corona se conserva con gran devocion en París en la Capilla Santa y Real de los Reyes de Francia. Es á manera de un turbante, y de ella se tomó la parte que tiené la Santa Iglesia de Navarra. *Mariana fol. 526.*

Hanse celebrado aqui tres Concilios, y muchas Cortes generales: en las de 1305. los Navarros solos las tuvieron, dando la Corona á Luis Utin de Francia; despues le sucedió su hija Doña Juana, muger de Phelipe II. de Francia, Conde de *Eureux*, por lo que los Reyes de Francia siempre se han intitulado de Navarra. Ha procreado famosos



sos hombres en letras y armas , como es notorio en tantas historias. Es decorada de Real Audiencia con preeminencias de Consejo : componese de un Regente , seis Oidores , Fiscal y Alcaldes. Reside tambien un Virrey para todo el Reyno , Ministros de guerra y hacienda. Tiene para lo politico dos Alcaldes y Jurados.

Dió muestras de su lealtad este Reyno , mayormente Pamplona , quando hallandose desprevenida despues de la batalla de Zaragoza año 1710. D. Fernando de Moncada , Duque de S. Juan, que se hallaba de Virrey , viendo sin guarnicion aquel castillo , pidió socorro á la Francia , de donde vinieron 600. hombres , y se previno para una regular defensa , apoyada de todos los naturales.

#### *Villa de Vera.*

Distante de Pamplona seis leguas , en un alegre valle yace la villa de Vera , faldas de los encumbrados Pyrinéos , á la raya de Francia , abundante de ganados y caza , habitada de 250. vecinos en una Parroquia. Fue poblada por dos caballeros llamados D. Carlos y D. Luis de Vera, hijos del Rey I. de Aragón , quando despues de muerto su padre pasaron á Navarra por los años 1064. y la pusieron *Vera* por sus apellidos, que significa *Verdadera* ; tomado este por la noble hazaña y esclarecido hecho , que el padre de ellos hizo antes de ser Rey , defendiendo la inocencia de su madrastra la Reyna Doña Nuña Elvira ó Mayor , que apuntamos en Naxera , quando hizo campal desatio á sus propios hermanos, hijos de la misma Reyna , que acusaron á la madre de poca honestidad ; quedando su honor acrisolado , puro y limpio , por el valor y esfuerzo del hijastro , y despues fue á la voluntad de la

Rey-

Reyna el castigo y satisfaccion que se havia de hacer con los impostores: los desheredó de la parte materna, y prohibió á D. Ramiro que despues fue Rey de Aragón. El Lector puede tomar de este cuento lo que le pareciere mas conforme, pues es preciso referir lo que cuentan las historias de Navarra, y lo trae tambien la del P. Mariana. De aqui quieren, que resultó el noble apellido en España de *Vera*; pero es mas cierto lo tomaron los referidos caballeros de su madre Doña Geleoyra, Señora del castillo de Vera, antiguo linage en España, venido de los Romanos, que procede del Rey Numa Pompilio, como lo prueba Garcia Dey, Rey de Armas, en su *Vergel de Nobles*, Castillo lib. 4. Haro lib. 5. cap. 15. y otros.

*Villa de Puente de la Reyna.*

UNA de las principales villas de esta merindad es Puente de la Reyna, puesta en un llano, orillas del rio *Arga*, á quatro leguas de Pamplona, abastecida de pesca: coge vino celebrado de ojo de gallo; mucho pan y frutas en buenas huertas, con regaladas fuentes. Habitanla 500. vecinos en dos Parroquias, otros tantos Conventos de Frayles, y uno de Mojas. Su fundacion atribuyen á gentes de *Carès*, las referidas en Carrion, que segun Tarrafa vinieron á España 459. años antes que los Griegos, por los años 735. antes de la humana Redencion, y la nombraron *Carès*. Estando asolada la mandó poblar Doña Juana, esposa del Rey Phelipe el Hermoso, I. de Navarra, y V. de Francia, año 1304. fabricando al mismo tiempo una puente sobre el rio (que hace tambien por armas) por lo qual resultó el permanente nombre. Aqui celebraron Cortes año 1274.

los

los expresados Reyes, para tratar de la sucesion de Navarra, porque havia grandes tumultos, y se dió á Phelipe III. Conde de *Eureux* en Francia, como marido de Doña Juana heredera de Luis Utin.

Son de la merindad de Pamplona las villas mas principales *Huete de Araquil*, *Echarrí de Arandz*, *Arbizu*, *Lacunza*, *Lesaca*, *Arañz*, *Irancy*, *Echalar*, *Lanz*, y *Maya*. Al pie de un puerto de su nombre, los lugares de mas consideracion *Torrano*, *Unañoa*, *Lizagarra*, *Alzate* y *Tierra de Vera*; Los valles y territorios de *Ilzarve*, *Echauri*, *Cieur*, *Galar*, *Olca*, *Iza*, *Ansoayn*, *Valdollo*, *Araquil*, *Burrunda*, *Arayz*, *Lairain*, *Basaburua Menor*, *Ezcarte*, *Olave*, *Añuc*, *Bertiz*, *Vargayen*, *Valde-Ituran*, *Muzquiz*, *arizeum*, y otros muchos.

#### *Merindad de Estella.*

**L**A ciudad de Estella, situada en una llanura, en parte algo levantada, por donde atraviesan las corrientes de *Ega*, rio apacible, que riega su vistosa alameda, con jardines de frutales y buenas huertas, sobre el qual tiene quatro hermosas fuentes; ciñenla fuertes murallas con cinco puertas, buen castillo, y magnificos edificios. Es abundantissima de regalado pan, vino, aceyte, caza, aves, ganados y pesca. Habitanla 24. vecinos y mucha nobleza en seis Parroquias, quatro Conventos de Frayles, dos de Monjas, y un rico Hospital. Hace por armas en escudo una *Estrella*, que alude á su nombre. Goza Colegio Universidad de letras levantada año de 1565. por Don Alonso Fernandez de Cordova y Velasco, segundo Conde de Alcaudete, Virrey que fue de este Reyno. Fundó esta ciudad Don Sancho Ramirez,  
Rey



Rey de Navarra y Aragón, junto con la fortaleza, año 1090. movido de los muchos peregrinos que baxaban de Franciá, Italia y Alemania á visitar en Galicia el sagrado Cuerpo de nuestro patron Santiago, por el fragoso paso que havia en este sitio, nombrado *Lizarta*, que suena *Estrella*; y por esto dieron á la poblacion este nombre. Es cabeza de merindad: alcanza dos ciudades, 25. villas, y 106. lugares. Despues el Rey D. Sancho *el Sabio* de Navarra la acrecentò mucho. Haviendo en esta ciudad synagoga con muchos Judios por los años 1324. los Navarros naturales y circunvecinos dieron contra ellos, y mataron mas de 109. personas entre hombres, mugeres y niños.

*Ciudad de Viana.*

**A** LA vista de Logroño, de la otra parte del caudaloso Hebro, está la ciudad de Viana en la merindad de Estella, plantada á semejanza de Cruz, alta por un lado, y tendida lo restante del otro; cercada de doblados muros, con quatro puertas y un fuerte castillo. Es fertil de colmados frutos de pan, vino, acceyte, hortalizas, legumbres, frutas, caza, ganados y pesca: habitada de 700. vecinos, y nobleza en dos Parroquias, un Convento de Erayles de San Francisco, y rico Hospital. Levantóla á ciudad el Rey Phelipe IV. año 1630. Su origen fue, que estando en este sitio un Templo de Diana, obra de Griegos, acudiendo á él multitud de Gentiles, vino á predicarles el Sagrado Evangelio el Apostol San Pablo año de 64. y convirtiendose muchos, edificó una Iglesia al Arcangel S. Miguel. Pasado algun tiempo fundaron aqui los Catholicos Cantabros nueva Republica, con nombre de *Diana*, corrupto *Viana*; y

padeciendo varias fortunas, estando desierta la reedificó nuevamente D. Sancho VIII. Rey de Navarra año 1219. cercandola de muros y torres. Por armas tiene en escudo las quatro barras sangrientas de Aragón, en campo de oro, timbrado de corona, que las dió el Rey D. Juan II. de Navarra. De esta ciudad se intitulaban Principes los primogenitos de los Reyes de Navarra, siendo el primero el que se refiere en las Cortes de Olite. Tiene mercado franco Miercoles de cada semana. Goza de grandes privilegios y esenciones; libre de alcavalas, con otras mercedes hechas de sus Reyes.

*Villa de Marañon.*

**Y** Ace la villa de Marañon en el recuesto de un monte, y no lexos del rio que pasa por Torralva, quatro leguas de Estella y de su merindad, con fuerte castillo, rayana á Castilla. Coge razonable cosecha de pan por lo regular. Es habitada de 60. vecinos en una Parroquia. Fué poblada por el Rey D. Alonso I. de Aragon y VII. de Castilla año 1130. y le concedió los fueros de Jaca. Además de las referidas tiene esta merindad 25. villas y 106. lugares; las mas principales son: *Lazagarria, Vargota, Ariz, Poblacion, Santa Maria de Meano, Aguilar, Torralva, Ontiniano, Sualdea de Sojo, Espronceda, Estuñiga, Oteyza, Carcar, Villatuerta, Azagra, S. Adrian, Andozilla, Lerin, Sesma, Mendavia, Cagurria, Ladosa y Nage.* Es Condado, *Barruza, Lana, Allin, Amezcoa, Alta y Baxa; Goni, Maheru, la Solana, Val de San Estevan, Villanueva, Salinas de Oro,* y otras muchas que no se nombran.

*Merindad de Tudela.*

**E**N las deleytables margenes del caudaloso Hebro yace la ciudad de Tudela (cabeza de esta merindad, fundada en el repecho de un cerro, donde tiene un castillo antiguo) cercada de murallas; siendo su campiña fertil de pan, vino, aceyte, lino, ganados, cazas, aves, pesca, frutas y hortalizas. Habitanla 30. vecinos, mucha nobleza, divididos en diez Parroquias, la una Iglesia Colegiata, seis Conventos de Frayles, y dos de Monjas. Todo su partido alcanza dos ciudades, que son Cascante y Corella, 23. villas, y algunos lugares. Hace por armas en escudo su puente (que tiene sobre el rio) con tres torres. Corriendo varias fortunas vino á poder de los moros, y la conquistó el Rey Don Sancho Abarca por los años del Redentor de 900. Se bolvió á perder, y la restauró el Rey D. Alonso I. de Navarra y Aragón, que fue el VII. de Castilla, año de 1115. y le concedió los fueros de Sobrave; y por haverle ayudado Roton Conde de Alperche, Francés, se la dió contra la voluntad de los Aragoneses; pero brevemente se incorporó otra vez á esta Corona. El Rey D. Sancho VIII. llamado *el Fuerte* en el año de 1194. labró la Iglesia mayor, y su famosa puente. Aquí se congregó un Concilio contra los hereges Arianos año de 368. y muchas Cortes; en las de 1551. fue jurado por Principe el Rey Phelipe II. de Castilla. Ha procreado famosos hombres en letras y armas. Padeció una inundación Miercoles á 18. de Febrero año de 1643. derribando tres ojos de la puente.



*Ciudad de Corella.*

**E**N la merindad de Tudela , raya que divide los terminos de este Reyno de el de Castilla , quatro leguas de distancia del famoso rio Hebro , tiene asiento la ciudad de Corella , sobre otro rio llamado Alhania , entre Hitero y Alfaro , habitada de 11500. vecinos en una Iglesia Parroquial , con dos Conventos de Religiosos y uno de Monjas : abundante de trigo , vino , aceyte , carnes , caza , frutas regaladas en muchas huertas y algunos jardines , legumbres y hortalizas. Su fundacion no se sabe. El temperamento es muy sano , agradable y de los mejores de todo su contorno. Fue invadida entre los Reyes Castellanos y Navarros en muchas guerras , y padeci6 en estos tiempos grandes infortunios , como inmediata para entrar á hacer correrias en tierras de Navarra y Castilla.

*Ciudad de Cascante.*

**Y** Ace en la merindad de Tudela la ciudad de Cascante , plantada en un llano , orillas del rio *Quelles* , que viene de las sierras de Moncayo , pasa por Tarazona , riega esta ciudad , y se junta con el Hebro por Tudela , el qual fertilizando sus campos , la colma de sazonados frutos de pan , vino , aceyte , frutas , cazas , hortalizas , y regalada pesca. Está habitada de 800. vecinos , nobleza en una Parroquia , un Convento de Frayles Victorios ó Minimos , y otro alli cercano de Monjas Bernardas. Hace por armas en escudo un castillo. Levant6se ciudad por merced del Rey Phelipe IV. años 1630. Fue su fundacion de los Romanos , quando á Pamplona , haciendola Municipio de

los Latinos antiguos, segun Plinio, y tuvo privilegio de batir Moneda.

Las demás villas de esta merindad, son: *Villafranca*, *Cortés*, *Cintrueñigo*, *Bunél*, *Rivasorada*, *Hablitas*, *Monte-Agudo*, *Tulebras*, *Hytero*, *Fustiñana*, *Cabanillas*, *Arguedas*, *Valtierra*, *Cadreyta*, *Melida*, *Carcastillo*, *Fontellas*, *Urchante*, *Ulcerante*, *Pedritz*, *Murillo*, *Varillas*, *Mallón*, y otros pueblos de menos cuenta.

*Merindad de Olite.*

**L**A ciudad de Olite está puesta á las corrientes del rio *Cidazose* en una apacible llanura, cercado de muros y foso; fertilisima de todos frutos y regalos, asi de pan, vino, aceyte, frutas, hortalizas, como de cañamo, lino, aves, pesca y ganados, con frescas y abundantes fuentes, pues dice un comun adagio: *Olite y Tafalla la flor de Navarra*. Hermoseala un Real palacio, fabrica de su Rey Carlos III. Tiene 400. vecinos, nobleza, divididos en quatro Parroquias, y dos Conventos de Frayles. Tiene tres ferias, á 17. de Enero, otra el 25. del mismo, y la ultima el dia de *Corpus Christi*. Hace por armas en escudo una cadena de oro, encima olivo verde coronado entre dos leones. Constituyóla ciudad el Rey D. Phelipe IV. año de 1630. Alcanza su partido la ciudad de Tafalla y 19. villas, con 26. lugares. Fundóla Flavio Suintila, Rey Godo de España, año de 622. segun la opinion mas segura. Aquí se celebraron Cortes en tiempo de Phelipe I. de esta Corona año 1274. D. Carlos III. de Navarra en 1423. jurando por Principe á Carlos su nieto, el primero intitulado de Viana.

*Ciudad de Tafalla.*

**B**Aña los fuertes muros y castillo de la ciudad de Tafalla el rio *Zidazo*, plantada en un espacioso repecho, hermoſeada de un ſuntuoſo palacio, fabricado á orden del Rey **D. Carlos III.** de Navarra, quando la hizo Corte y reſidencia ſuya. Es abundantisima de pan, vino, acceyte, frutas, hortalizas, aves, peſca, y muchos ganados; coge mucho lino. Está habitada de 800. vecinos de calificada nobleza, en dos Parroquias y un Convento de Frayles Franciſcos. Tiene feria todos los años á 20. de Enero; y por armas en eſcudo una puente con dos arcos. La hizo ciudad el Rey **Phelipe IV.** quando á Viana, año de 1630. Celebraron Cortes en ella año 1473. la Princesa Doña Leonor, hija y heredera del Rey **D. Juan el II.** de eſta Corona, asitiendo ſu padre, para jurar por Rey á **D. Franciſco Febo** ſu nieto, que ſe coronó en Pamplona año de 1481. y murió ſin hijos el año ſiguiente. Le ſucedió en la Corona **Cathalina** hermana de Febo, muger de **Juan de Labrit**, Francés, á quienes quitó el Reyno **D. Fernando el V.** De eſta **Cathalina** y **Juan de Labrit** nació **Henrique de Labrit**, que casó con **Margarita** hermana de **Franciſco I.** Rey de Francia, y tuvieron por hija á **Juana** que ſe decia Reyna de Navarra, la que casó con **Antonio Duque de Bandoma**, padres de **Henrique IV. el Grande**, Rey de Francia, y progenitor de la gran caſa de Borbón.



*Villa de Peralta.*

**L**A villa de Peralta , distante seis leguas de Tudela y de la merindad de Olite, está situada en un baxo á espaldas de un ribazo en forma de península, que la vá rodeando el rio *Arga*, sobre quien tiene dos hermosas puentes: produce oloroso y afamado vino, tan abundante que provee á varias partes, y de grande estima; asimismo mucho pan, aceyte, frutas, ganados, caza, pesca, y hortalizas. Habitanla 460. vecinos, y nobleza, en una Parroquia, un Convento de Frayles Capuchinos, un Hospital, y cinco Ermitas. Hace por armas en escudo un castillo encima de una puente. Gobiernala un Alcalde y ocho Regidores. Fundóla el Rey Don Garcia VI. de Navarra año 1040. ó segun Garibay cinco adelante.

*Villa de Milagro.*

**L**A villa de Milagro puesta á cinco leguas de Olite con hermoso y fuerte castillo en un alto, orillas del rio *Aragón*, donde entra *Arga*, que la proveen de pesca, y fecundando los campos la abastecen de pan, vino, aceyte, fruta, ganado, caza y hortaliza, tiene 200. vecinos en una Parroquia. De su antigua fundacion no hay memoria; mas consta, que viniendo con exercito el Rey D. Alonso II. de Aragon contra D. Sancho VII. *el Sabio* de Navarra, entró en este Reyno año 1173. arrasando esta villa, sin dexar piedra; y sosegada la borrasca, sus naturales la poblaron nuevamente.

*Villa de Artajona.*

**P**arece á tres leguas de Olite plantada en un collado la villa de Artajona, fertilisima de vino y algun pan, con 150. vecinos en una Parroquia. Fue poblada por un Caballero, llamado *D. Garcia Aznares* en el año 1066. concediendo la Iglesia al Monasterio de San Juan de la Peña.

Tiene esta merindad además de las villas referidas, la de *Falces*, cabeza de Marquesado, y de igual fertilidad y poblacion que la antecedente; siguense *Caparroso*, *Santa Cara*, *Murillo del Fruto*, *Murilloelquende*, *Veyre*, *Petillas*, *San Martin*, *Uxue*, *Mendigorría*, *Larraga*, *Verbinzana*, *Miranda*, *Funes*, *Marcilla*, con 26. lugares del *Val de Orba*, *Iriberry*, *Mezquay*, con otros muchos de menos cuenta.

*Merindad de Sanguesa.*

**L**A ciudad de Sanguesa, cabeza de su merindad, que es la mayor de este Reyno, comprehende 13. villas y 268. lugares; yace siete leguas de Pamplona cerca de los terminos de Aragon, en un dilatado llano, en el corriente del rio *Aragon*, que recibiendo á *Irate*, juntan sus aguas por ella, y la abastecen de sazónada pesca, regando sus campos para producir opimos frutos de pan, vino, aceyte, frutas, hortalizas, caza, aves y ganados. Tiene una celebrada noria con que riegan dos leguas de viñas, y un gran pago de huertas. Hace un bocal, donde caen las maderas, que le vienen de los Pyrinéos el rio abaxo, para surtimiento de muchas obras. Habitan-

tanla 700. vecinos y nobleza , divididos en tres Parroquias , y quatro Conventos de Frayles. Fue poblada segun varias historias 204. años antes de la humana Redencion por los Españoles de esta comarca , llamados *Suetanos* , por la abundancia del mucho ganado de cerda que tenian , nombrados de los Latinos *Sues*, y por esto pusieron al pueblo *Sueza* , vulgarizado con el tiempo *Sanguenza*, á quien Pomponio Mela apellida *Itorisa*. Floreció opulenta á los 300. años de la venida de nuestro Señor Jesu-Christo, donde padecieron en ella en la persecucion de los Fieles innumerables Martyres , como parece del Martyrologio Romano. Alberto en su historia de Gascuña dice , que adelante estuvo despoblada , y la reedificó el Rey D. Sancho Ramirez: despues la aumentó el Rey D. Alonso. Dice Alberto en la *Historia de Gascuña cap. 2.* que en la refriega que tuvieron los Navarros con Aragoneses en las margenes del rio Aragón , junto á S. Adrian año 1312. defendiendo su Rey *Luis Utin* , se mostraron los de esta ciudad tan valerosos , que ganaron una vándera ( que hoy guardan ) con quatro barras sangrientas en campo dorado , armas del Reyno de Aragón , las que tomó desde entonces esta ciudad en escudo sobre plata , para diferenciar de las otras que hace , con dos letras á los lados una *S* y una *A* , que explica *Sanguenza* , timbrado todo de Corona. Una legua de aqui está el solar noble de *Xavieres* , memorable por haver producido una Divina antorcha á la Iglesia Militante en el Apostol de la India San Francisco Xavier.

El año de 1430. el dia 6. de Noviembre sobrevinieron tantas lluvias , saliendo de madre los dos rios que cercan la ciudad , que la inundaron , derribando 172. casas , con otros muchos estragos muy lamentables.



*Villa de Ahibar.*

**U**NA legua de Sanguesa está la villa de Ahibar, plantada en un llano: sus frutos algun pan y vino. Está habitada de 200. vecinos en una Parroquia. Su fundacion es antigua; pero estando arruinada, y solo sus vestigios, la mandó reedificar el Rey de Navarra y Aragón D. Sancho Ramirez año 1074. á Blasco, Abad de S. Juan de la Peña, que traxo moradores de *Ezqua*.

Además de las referidas villas, son las mas principales, y nombradas *Lumbier*, poco mas de una legua de Sanguesa, con 200. vecinos, orillas de un rio; *Monreal*, *Tiebas*, *Villalva*, *Larrazoayn*, *el Burguere*, *Valcalros*, *Urróz*, *Adiz*, *Casada*, y la famosa villa y puerto de *Roncesvalles*, con otros partidos llamados *Valdeayvar*, *Lortz*, *Araguren*, *Izagondo*, *Erro*, donde está el referido puerto de *Roncesvalles*.

*Valles de Baztán, Roncesvalles y Roncal.*

**P**ARTICIPA el Reyno de Navarra de 22. leguas de montes Pyrinéos, con 10. puertos fragosos para pasar al Reyno de Francia, tierra asperísima é intrincada; siendo lo mas apacible muchos valles que tiene, con diferentes nombres, entre los quales está *Baztán* en el encumbrado extremo, tendido de Norte á Medio-dia, siete leguas de largo, y tres y media de ancho, que comprehende 29. palacios, solares y cabos de Armería, que en otras partes llaman *Gariente mayor*. Todas sus esparcidas moradas se reducen á catorce Parroquias, constituyendo una jurisdiccion y concejo, terminos comunes, que eso quiere decir

*Bar-*

*Baztán.* Traen algunos autores, que el language y trage de estas gentes es casi como el de los Chaldeos y Armenios, especialmente el de las mugeres, el mas antiquísimo de España. Son estos todos hidalgos de sangre, feroces, agiles, arrojados, diestros en las armas, como sucedió acaudillandolos D. Alonso Gonzalez Baztán, que libraron de un gran peligro al Rey D. Sancho Garcia en una batalla contra los Franceses Gascones años 828. por cuya accion les concedió por armas y blason el juego del axedrez en escudo de plata y negro, escaquelado, significando pusieron sus vidas, como dicen, en una tabla.

El valle de *Roncesvalles*, bien celebrado en historias Castellanas, por la memorable y célebre victoria de Roncesvalles en tiempo del Rey Don Alonso el Casto, ganada por su sobrino Bernardo del Carpio, valeroso Marte, que triumphó del Emperador Carlo Magno año de 809. en donde murió la mayor nobleza de Francia. En su cabeza y villa de Roncesvalles fabricó en 1194. Don Sancho VIII. una Iglesia con titulo de Santa Maria de Canonigos Reglares, en donde está enterrado.

Es el valle de *Roncál* limite entre Navarra y Francia, dilatandose de Oriente á Occidente, le ciñen rígidas montañas, hallandose en sus tajadas rocas cuevas de viviendas, con vestigios de grande antigüedad. La gente es dada al trabajo, siempre valerosa y triumphadora de sus enemigos, de donde han salido belicosos hombres, como lo mostraron en el Reynado de Fortun Garcia contra el Cordovés Abderramén, año 810. que usano entró en la Galia hasta Tolosa, destruyendo quanto encontraba á fuego y sangre; al qual esperaron de buelta, en un sitio llamado *Olasti*, y determinados de morir ó vencer, quisieron antes matar

tar las mugeres, para que no fuesen despojo de los Barbaros. Pero ellas muy animosas se ofrecieron á morir peleando: cortaronse el cabello, y en habito varonil salieron todas á la batalla, hicieron prodigiosas hazañas, vencieron á los Barbaros, y preso el caudillo, le entregaron á las mugeres, las que le degollaron sobre un puente que tomaron despues por armas, y al timbre la cabeza del Mahometano en campo azul; en memoria de lo qual todos los años ván al puesto las matronas coronadas de laurél, celebrando este trophéo. Mas adelante año 821. peleando D. Sancho Garcia contra los Moros en *Ochatren*, salió vencedor por medio de estas gentes, y les concedió privilegios de Infanzones, libres y esentos de toda carga, hidalgos de sangre y origen, que confirmaron D. Sancho el Mayor, y D. Carlos III. con los demás Reyes. Han sido siempre opuestos á los Bearneses sus confinantes sobre posesion de herbages, á quienes tienen tan oprimidos, que cada año les pagan feudo con notables ceremonias, dignas de referirse, en reputacion de la Española bizarría.

Juntanse entrambas Naciones á 23. de Julio en *Hernaz*, cumbre del puerto, en la villa de *Iarba*, donde se parten jurisdicciones; ponen los Bearneses una lanza en nivel en la raya, y los Roncaleses trascruzan otra, metiendo el hierro en la tierra Francesa por muestra de imperio: luego hacen juramento y homenaje quince electos á siete de los Roncaleses, tendiendo el principal Bearnés su derecha mano, sobre quien asienta la suya un Roncalés, y así ván alternativamente hasta seis, siguiendose los nueve restantes Franceses: encima de todas cae la mano del principal Roncalés; y acabado esto les entregan tres bacas de un mismo pelo limpias y sanas, y reconocidas primero: y



no siendo así, quedan obligados á traer dentro de tres dias á *Isaba* otras á satisfaccion, que atan á un arbol en la plaza para esto señalado; y no cumpliendo pagan 3y. marcos de plata, para cuyo abono tienen fiadores en Aragón; y nunca han podido desobligarse de esta antiguada ceremonia y gravoso feudo. *Torreblanca Hist. de Navarra, Garibay, Villegas P. III. de su Flos SS. Lope de Vega en su Jerusalén, lib. 4. fol. 82.*

Siguense otros valles, como de *Linzoayn, Arce, Longueda, Ariacoyty, Esteribar, Gueo, Aezcoa, Salazar, Urraul*, y la tierra de los *Almaradios* confinantes con Francia.

### *Merindad de Ultra-Puertos.*

**H**Asta los tiempos del Rey Don Juan III. de este nombre, conocido mejor por Juan de Labrit, á quien quitó el Reyno D. Fernando V. tenia Navarra seis merindades, las cinco quedan referidas; y siendo esta ultima, llamada Ultra-Puertos, y su cabeza la villa de San Juan de Pie del Puerto, perteneciente hoy al Reyno de Francia, que llaman tierra de Gascones, y nosotros Navarra Baxa: comprehende grandes valles, los mas principales el de *Vayguer, Arboloa, Ostebarez, Lantabar*, y otros. Dividense los terminos de Alta y Baxa Navarra por la puente de *Arranegui*, entre las villas de Roncesvalles y San Juan de Pie del Puerto, en el comedio de los Pyrinéos. Quedó desmembrada esta porcion de su Reyno desde la retirada del propuesto Juan de Labrit á Francia: despues con el tiempo se ha incorporado á esta Corona.

*Fin del Reyno de Navarra.*

# DESCRIPCION DEL REYNO DE ARAGON.



L celebrado y nobilísimo Reyno de Aragón, cuyos heroycos Reyes han dado generosos asuntos á los anales de la fama, tiene por el Septentrion á Navarra; al Oriente los montes Pyrinéos y Cataluña; declinando á Medio-día Valencia; y á Occidente Castilla. Comprehende toda su longitud 45. leguas, desde los Pyrinéos á la raya de Valencia, por las sierras de Teruél; y su mayor latitud 41. desde Cataluña, por el Monasterio de la O, junto á Areñs, hasta las sierras de Moncayo, cerca de Agreda; pero con notable desigualdad en los lados: y por toda su forma quadrangular 106. leguas; en cuyo recinto hay diez ciudades, la una Metropolitana que es Zaragoza, y cabeza de todo el Reyno: seis Diocesanas, Huesca, Jaca, Teruél, Tarazona, Albarraçin y Balbastro. Las otras son Calatayud, Daroca y Borja; muchas famosas villas con infinidad de ricos lugares, algunas Abadias, y 29. Encomiendas de las Ordenes Militares, principalmente de la de Malta, con el Gran Priorato de Aragón, y Castellano de Amposta. Tiene dos celeberrimas Universidades en Zaragoza y Huesca, siendo esta una de las mas antiguas del Orbe, flo-

reciendo en todas ciencias y letras. Este Reyno en parte es aspero, mas con muchos valles, que le hermocean, de grandisima fertilidad, verdor y fragancia; produciendo en general vino, aceyte, cazas, aves domesticas y campestres, ganados, azafrán, muchas regaladisimas frutas, que sacan para diferentes partes, y algun pan. Produce minerales de plata, hierro y plomo; regandole claros y transparentes rios abastecidos de pesca, siendo los mas principales *Noguera, Isabena, Esera, Cinca, Gallego, Aragón* y otros, con cuyas corrientes toma el Hebro todo su caudal, que es el mayor de todos. Juntase tambien por Teruél *Guadalaviar* y *Alhambra*, y pasan á Valencia estos dos. Sus geneses son de buenas correspondencias, cortesanos, politicos, de claros ingenios, amigos de su parecer, valerosos en la milicia, observantes de la Religion, y versados en humanas letras. Hablan la lengua Lemosina, que vino de Limogenes, ciudad de Francia, introducida por el inclito Rey Don Jayme, llamado dignamente *el Conquistador*, por haverse criado con ella en Mompellier, donde nació; pero despues que se unió á Castilla se ha casi reducido á su idioma. Puede servir, con el Principado de Cataluña, en ocasion de guerras (segun el M. Peñalosa) con 369. infantes y 148. caballos. Predicó aqui la Fé del Santo Evangelio el Apostol Santiago. El gobierno de este Reyno, antes de la invasion Mahometana, fue el general de toda España: despues levantandose muchos Alcaydes Moros, cada uno en su Provincia, se alzó uno de ellos llamado *Ismael Abenhut* por Rey; cuyo dominio fue vario, porque se dividió en diferentes Regulos, hasta que reconoció el señorío de sus Condes, dando principio el año 780. el insigne Aznár, caballero de gran linage,

hi-



hijo de *Eudón*, llamado Duque de Aquitania en Francia, y Señor de Vizcaya: pasó en tiempo de *García Iniguez* á España, y ganando algunos pueblos á los Moros en la ribera del rio *Arga* ó *Aragón*, se intituló con aprobacion del dicho Rey de Navarra, Conde de Aragón, manteniendose por entonces con reconocimiento á Navarra. Sucedióle *Aznár II.* su hijo; *Galindo* hijo de *Aznár*; *Ximeno Aznár* murió en la batalla de *Roncesvalles*: tenia casada una hermana llamada *Toda* con *Fortun García* Rey de Navarra. *Ximeno García* su tio, hermano de *Galindo*, sucedió á *Ximeno Aznár* su sobrino, por no tener hijos, ni menos ser para el gobierno. *García Aznár* fue hijo de *Ximeno García*, cuya hermana ó hija casó con *García Iniguez*, segundo Rey de Navarra; y aqui se debió de incorporar el Condado de Aragón con Navarra, porque no hay memoria de Señor particular de Aragón, desde *Ximeno García* hasta *D. Ramiro I.* de Aragón. Por los años 883. se incorporó este Condado, como queda referido, con el Reyno de Navarra, por casamiento de *Doña Urraca* con *García Iniguez II.* donde estuvo unido por espacio de unos 140. años, hasta que *D. Sancho el Mayor*, Rey de Navarra, dividió en sus hijos los estados: dió á su hijo el referido *D. Ramiro* lo de Aragón en el de 1035. siendo este su primitivo Rey. Fue tan hijo de la Iglesia Romana, que se hizo tributario al Sumo Pontífice, y murió sobre *Zaragoza*. Le sucedió su hijo *D. Sancho* año 1067. cuyos sucesores fueron ungidos, preeminencia concedida del Sumo Pontífice *Inocencio III.* al Rey *D. Pedro II.* nombrado el *Cathólico*, año 1204. y permanecieron 210. años. La série de estos Reyes con singulares glorias, en numero de 19. hasta que se unió este Reyno con el

el de Castilla por el Rey D. Fernando *el Cathólico*, como diremos. Tiene Audiencia compuesta de Regente, Oidores y Fiscal. Hizo por armas antiguamente las de Garcia Ximenez, primer Rey de Navarra, en escudo dorado una Cruz roxa sobre encina verde en campo de oro, como se le apareció en el Cielo. Despues añadió otra de plata en campo azul, vista en el ayre milagrosamente por el Rey Iñigo Arista; y las que tomó despues D. Pedro I. Cruz roxa de S. Jorge, patron suyo, quarteando la targeta plateada, en cada angulo una cabeza negra de Rey Moro, ceñida de vanda blanca, insignia Real, en verde diadema, por la batalla de Alcoráz, donde se hallaron muertos; y uniendose al Principado de Cataluña año 1137. juntó sus quatro sangrientas barras en oro, y al timbre corona. Estaba comprehendida antiguamente en la *Castiberia*, llamada así, porque le poblaron Ibéros Españoles mezclados con Celtas Franceses, y ultimamente *Aragón*, sobre cuya etimología hay varias opiniones. Vease sobre esto á Zurita *lib. 1. cap. 14.* (que la deriva del rio de este nombre, refutando otras menos ciertas) y al Abad de San Juan de la Peña *lib. 2. cap. 6.* Unióle con el de Valencia el inclito Rey D. Jayme I. año 1238. Entrambos Reynos fueron incorporados á la corona de Castilla y Leon por el casamiento de su legitimo Rey D. Fernando V. con Doña Isabél que lo era de Castilla, año 1469, la que sucedió á su hermano D. Henrique IV. pero no se unieron hasta la muerte del Rey D. Juan el II. de Aragón y Navarra, padre del Rey D. Fernando, año 1479. Residió siempre desde entonces un Virrey, que representaba la persona Real; hoy subsiste un Capitan General, perdidos los privilegios y leyes que tenían de immemorial, gobernandose al presente

sente segun las de Castilla por decreto de 29. de Junio de 1714. del Rey D. Phelipe V. nuestro Señor; extinguiendose tambien el Consejo de Aragón.

*Ciudad de Zaragoza.*

**E**N las deleytosas margenes del célebre y caudaloso Hebro, casi en la mitad de una fertil y espaciosa vega que bañan los rios Jalón, Gallego y Guerva, está plantada la Imperial ciudad de Zaragoza, gozando de las influencias de Aries, á los 41. grados y 45. minutos de latitud, y 16. grados y los mismos minutos de longitud; distante de Madrid 50. leguas, de Huesca 9. de Tarra-gona 12. de la raya de Castilla 15. de la de Valencia 16. catorce de la de Cataluña, de la de Francia 19. y de la de Navarra 9. Es Metropoli de su Reyno, patria, corte y sepultura de tantas personas Reales; ceñida de fuertes muros, vistosas torres, con quatro puertas, dos famosas puentes; adornanla hermosas y espaciosas calles, bien abastecidas plazas, suntuosos palacios y edificios, deleytables jardines, frondosas alamedas, y amenas salidas para sus huertas. Goza suave y benigno clima y purísimos ayres, que la hacen abundantísima de pan, vino, aceyte, pesca, aves, cazas, frutas y demás mantenimientos regalados. Habitanla 159. vecinos entre caballeros, mayorazgos, nobleza, con muchos títulos, alistados en catorce Parroquias, y mas tres pequeñas, 23. Conventos de Brayles, el de Santa Engracia de Padres Geronymianos, que guarda innumerables reliquias de Martyres, trece de Monjas, y un opulentísimo Hospital de los mas célebres de Europa muy bien dotado para asistencia de 800. enfermos, fabricado año 1425. y dos de huerfanos. Ilustrala una Uni-



versidad insigne, fundada año 1474. con 22. Cathedras de todas ciencias, y diferentes Colegios: tiene Tribunal del Santo Oficio; goza preeminencia de voto en Cortes, con quatro ciudades de su Reyno, y una villa que son, Jaca, Calatayud, Fraga, Tarazona, Borja; y para su comercio tiene riquísima lonja con buenos mercaderes y oficiales, donde se labran varias telas, mayormente de seda. Su fundacion es antigüisima, y segun Plinio se llamó *Salduba*. El Emperador Octaviano Augusto Cesar, concludida la guerra de Cantabria remuneró á los Veteranos de su milicia con campos junto al Hebro en el sitio de *Salduba*, que fundado de nuevo se llamó *Cesar-Augusta* (y con el tiempo corrompido *Zaragoza*) haciendola Colonia *immune*, con el fuero de batir Monedas, de que hay muchas. Y la dió las armas que hoy usa, un leon rapante en escudo roxo coronado, que eran las insignias militares de las vanderas de Julio Cesar su tio, despues que venció al Magno Pompeyo, que las traía. Otros sienten, que se las dió el Rey D. Alonso VIII. de Castilla, divisa propia del Rey de Leon, que siendo Señor de esta ciudad las concedió, como quiere Marineo Siculo. Tiene por su mayor blason, que predicando aqui el glorioso Apostol y patron Santiago año 37. á 12. de Octubre se le apareció la Virgen Madre sobre un pilar de jaspe, asistida de Espiritus Angelicos. Mandóle fabricar en el mismo lugar un Templo á su Soberano Nombre, que hizo luego de 16. pies de largo y ocho de ancho, el primero erigido y dignamente consagrado á esta Emperatriz de los Cielos, cuya milagrosa Imagen dexó la Señora y madre nuestra á su querido Apostol Santiago, con la prodigiosa Columna, que hoy se conserva, y por ella llamada *del Pilar*, donde

arden multitud de preciosas lamparas, sin las de todos los corazones de los Españoles, en gratitud de tan especial favor; cuyas grandezas y circunstancias no refiero, pues son á todo el mundo notorias. Partiendose á Jerusalén el glorioso Santo, quedaron para servicio de la Capilla dos de sus Discipulos *Theodoro* y *Athanasio*, que muchos quieren fue este su primer Obispo. Oprimieron esta ciudad, como las demás, los Saracenos año 716. que la hicieron Corte, siendo el primero el Principe *Hidnabala*, y el ultimo *Abuazalen*, á quien se la conquistò despues de nueve meses de sitio. D. Alonso I. de Aragón, llamado *el Batallador*, y VII. de Castilla, en 18. de Diciembre año 1118. que la mandó poblar con grandes privilegios; y su Mezquita mayor, edificada de *Abenalfax* año 864. en Iglesia de San Salvador, de donde se trasladó la Silla del Pilar; fue su ultimo Obispo Don Pedro Librana, Francés; adelante la hizo Metropolitana el Papa Juan XXII. á petición del Rey D. Jayme II. habiendo sido Sufraganea de Tarragona desde el Emperador Constantino Magno; siendo su primer Arzobispo D. Pedro Lopez de Luna por los de 1318. Componese de 12. Dignidades, 24. Canonigos, 39. Racioneros y 70. Beneficios. Tuvieron recias contiendas las dos Cathedrales del Pilar y S. Salvador sobre la preferencia, y están convenidas, y hermanados en todo los dos Cabildos, residiendo y mudandose cada seis meses de una á otra el Dean, asistiendo el Arzobispo á todas en señaladas funciones. La Custodia, que es de S. Salvador, fabricada de artificiosas y sutiles labores, pesa 17. arrobas de plata de á 36. libras. Renta á su Arzobispo 468. ducados. Se han celebrado en una y otra muchos Concilios, y asimismo Cortes en diferentes Reynados. Santificaron.

esta ciudad innumerables Martyres , cuyas Reliquias se veneran en ella , y ha procreado eminentisimos varones ilustres en santidad , letras y armas. Asistió en esta ciudad algun tiempo S. Sixto II. antes de subir al Sumo Pontificado año 253. y quando salió se llevó consigo á Roma al invicto Martyr S. Lorenzo. Murió en esta ciudad, acabado de jurar por Principe de toda la Monarquía de España, Don Barthasar Carlos, hijo de Phelipe IV. en 9. de Octubre de 1646.

El año de 1701. en el dia 16. de Setiembre llegó el Rey Phelipe nuestro Señor á esta ciudad, entrando á caballo por la puerta del Portillo y por la calle de S. Pablo, prosiguió por las de la Cedacería, del Coso, de S. Gil y de la Cuchillería, hasta el Real palacio de la *Aljasería*, llamado asi del Rey *Aljafar* que le renovó, pues su fabrica es mucho mas antigua, del tiempo de los Cesares Romanos: los Reyes de Aragón lo acrecentaron, especialmente D. Fernando V. *el Catholico*, que labró las torres y el foso, ennobleció las salas, y doró los techos. Allí hizo el Rey un breve descanso para tomar coche: inmediatamente pasó con ansiosa devocion S. M. á visitar á la Reyna de los Angeles en su sagrado simulacro portentoso del Pilar: entró por la puerta que llaman del rio, cumplió su deseo, subiendo unas gradas, y besó con gran ternura la mano á Maria Santissima. Tres veces fue visitada la Reyna Soberana por el gran Monarca en cinco dias que se mantuvo allí. Tambien pasó el dia 17. á la Iglesia Mayor de S. Salvador, llamada la *Seo*, para jurar los fechos del Reyno, y hacer éste los homenages debidos á su legitimo Señor, como se efectuó con la mayor magnificencia, júbilo y fiestas correspondientes de toros, iluminaciones y demás regocijos.



El mayor colmo de las felicidades de esta gran ciudad fue, que el Rey la tarde del 18. del referido paseó por ella á caballo, saliendo á las quatro, acompañado de la nobleza y caballeros, que todos con briosos caballos, y ricamente enjaezados, á porfia se esmeraron en el lucimiento, precedido de clarines y timbales: estaban colgadas ricamente y adornadas las calles. El 20. partió el Rey para Barcelona.

Las ultimas Cortes celebradas en esta ciudad, que se abrieron en el dia 26. de Abril de 1702. fueron por la Reyna Doña Maria Luisa Gabriela de Saboya, de feliz memoria, autorizada para ellas por el Rey con decreto fecho en Barcelona de 6. del dicho mes, quando pasó S. M. á Italia, haciendola Lugar-Teniente del Reyno de Aragón, para celebrarlas con autoridad Regia, las que se suspendieron, por haver pasado la Reyna el 17. de Junio para Madrid, á tomar el gobierno general de todos estos Reynos.

Padeció un fracaso la ciudad el dia 18. de Febrero año 1643. embravecido el rio, que inundó siete Conventos, derribando la puente de madera, y dos arcos á la de piedra; pero reparóse despues brevemente. Aqui reside al presente un Comandante General para todo el Reyno, Gobernador, Intendente para la Hacienda Real, Contaduría, y otros Ministros. Tiene Audiencia Real, compuesta de Regente, Oidores y Fiscal.

El año de 1710. se perdió esta ciudad y su Reyno, sin mas fomento que la fatal batalla de Zaragoza dada á la una del dia 20. de Agosto en sus campos, donde tenian los Españoles 194. hombres mandados por el Marqués de Bay; 254. mandaba el General Staramberg, entre Alemanes, Palatinos, Portugueses é Ingleses puestos en mejor si-

situacion en el monte *Tervero*, llamado el *barranco de la muerte*, desde una derrota de Moros que subieron las tropas del Rey Catholico, y vencieron el ala izquierda de los enemigos, y ni vencidos, ni vencedores bolvieron mas al campo. Vengó el desorden *Diego Stanop*, General Inglés, que desbizo nuestra izquierda, y queriendo acometer al centro, no le halló formado, pues á pocos momentos se halló el Señor Archiduque *Carlos* con la victoria, indecorosa á los vencidos, no por serlo, sino por no haver peleado, pues la noche antes, de conocido se daban por vencidos, porque muchos hasta hoy creen, que se perdió de industria; pero con la célebre victoria de *Villa-Viciosa* fue despues recuperada por los Españoles, no solo esta ciudad, pero todo el Reyno.

*Ciudad de Huesca.*

EN espacioso y deleytoso llano rodeado de collados se levanta un cerro, sobre el que está la ciudad de *Huesca*, noble y antigua, en forma circular y llana, orillas del cristalino rio *Isuela*, ceñida de fuertes muros, con 99. torres, 10. puertas, fabrica de tiempo de los Moros. Goza de benigno clima, que la hace fértil de pan, vino, aceyte, pesca, caza, aves y frutas, de que provee á mucha parte del Reyno. Habitanla 54. vecinos, muchos caballeros, en quatro Parroquias, cinco Conventos de Frayles, y uno de Monjas. Ilustrala su antigua Universidad fundada año 76. antes de nuestra Redencion por *Quinto Sertorio* natural de *Myrsia*, ciudad de *Sabinos* en Italia, que gobernó á España por los Romanos, venerado de sus gentes como hombre iluminado de Dios, movidos de ver una cierva, que como la paloma que

que cuentan de Mahoma , le hablaba al oído , afirmando él era Diana autora de sus aciertos. Después la reedificó el Rey D. Pedro IV. de Aragón año 1354. concediendola grandes privilegios, donde se han levantado seis insignes Colegios. Goza esta ciudad de voto en las Cortes. Su fundacion es antigua, sobre que hay varias opiniones. Los Romanos la levantaron Municipio de ciudadanos Romanos con el titulo de *Vencedora* , como lo demuestran sus Medallas. Hacen memoria de ella los Geographos antiguos con el nombre de *Oscá*. Plinio la coloca en la Region Vescitania, y Ptolemeo en los Ilergetes. Fue famosa antes y después de las guerras de Julio Cesar. Sertorio fundó en ella una Academia de lengua Griega y Latina, y murió aqui. De los Moros la restauró el Rey D. Pedro I. de Aragón en 25. de Noviembre de 1096. que halló por despojos quatro cabezas de Principes Moros, que tomó por armas en escudo de plata, con una Cruz encarnada, como la de Jaca, y se intituló Rey de Huesca; y como en esta expedicion, en que duró dos años el cerco, se apareció milagrosamente el Martyr S. Jorge armado sobre un caballo blanco y lanza en la mano, le tomó esta Republica por timbre y defensor suyo, haciendo por armas su esfigie en campo azul, timbrado de una corona, y un letrero *Huesca, ciudad vencedora*. Consagró la Mezquita mayor en Cathedral, siendo una de las mas vistosas y graves de España: tuvo competencia con la de Jaca sobre preferencias, que se compusieron ordenando quedasen unidas en un Pastor con el titulo de ambas. Las dividió después el Rey Phelipe II. y se compone de 9. Dignidades, 28. Canonigos, y seis Racioneros; renta á su Prelado 130. ducados, y tiene el segundo



do lugar despues del de Zaragoza. La Custodia tiene doce arrobas de plata. De aqui fue aquel heroe, honor de España, el invicto Martyr San Lorenzo ( y su hermano S. Oroncio ) en cuyas casas patrimoniales, donde nació el Santo, tiene Iglesia y Cofradia con su advocacion desde el año 1282. y tambien nació San Vicente Martyr. El Rey D. Ramiro II. conocido por *el Monge*, como por verle floxo en el gobierno algunos Magnates vasallos suyos, no le obedecian; escribió una carta al M. Fr. Frocaldo, Abad del Monasterio de *S. Ponce de Tomeras* en Francia, en donde havia sido Religioso, pidiendole consejo sobre la materia; á lo qual no respondió directivamente, mas llevóse al mensagero á cierto jardin, y en su presencia cortó los extremos de las mas altas plantas que sobresalian, diciendo: *Direis à vuestro Rey lo que me habeis visto.* Entendido el emblema por el Rey, en el año 1136. convocó los Grandes de su Corte, pretextando hacer una campana tan grande y prodigiosa, que sonase en todo el Reyno; y concurriendo la mayor parte de los complices, cortó quince cabezas de los mas culpados en su desprecio, colgandolos en forma de campana: y llamando á los hijos y deudos de los degollados para que viesen el horrendo espectáculo y su recitud de justicia, protestó haria con ellos lo mismo, si faltasen á su respeto y obediencia. Quedó fama por esto de la *Campana de Huesca*. Fue despues muy venerado de los suyos, y el Principe mas temido de los de la Corona de Aragon. Tuvo esta ciudad grandes privilegios, yá perdidos, como todos los de esta Corona: hace quatro ferias al año, dia de S. Martin una dicha Retorno; otra dia del *Corpus*; la tercera á 21. de Diciembre;

bre; la última en 10. de Agosto: y mercado los Jueves de semana. Han celebrado un Concilio Provincial, y algunas Cortes.

*Ciudad de Jaca.*

**A** Las faldas de los celebrados montes Pyri-  
néos (asperas, pero ricas de preciosos mi-  
nerales) en apacible llano está situada la ciudad  
de Jaca, ceñida de buenos muros, en forma cir-  
cular, con fuerte castillo ó ciudadela, labrada de  
orden del Rey Phelipe H. adornada de vistosos  
edificios. Goza saludables ayres, rios y fuentes de  
cristalinas aguas: abunda de pan, pesca, gana-  
dos, frutas, cazas y aves. Habitanla 24. vecinos  
y nobleza, con sola su Cathedral que la sirve de  
Parroquia, tres Conventos de Frayles, uno de  
Monjas y buen Hospital. Venera por patrona á  
Santa Orosia Virgen y Martyr, hija de Borciboy  
y de Ludimila Reyes de Bohemia. Goza preemi-  
nencia de voto en Cortes, por la Corona de  
Aragon. Tiene dos ferias, por S. Pedro y S. Mi-  
guél, á que concurren los cayanos Franceses. Es  
fundacion antigua. Andando siglos la aumentaron  
los Godos, y la llamaron *Apriz*, que significa  
*Poblacion antigua*. Oprimida de los Mahometanos,  
la conquistó D. Aznár primer Conde de Aragon  
año 795. y la hizo Corte de su Condado, toman-  
do por armas quatro cabezas de Reyes con una  
Cruz dorada en campo roxo, á modo de la de  
Caravaca, en memoria de que venció 909. Bar-  
baros, que venian á quitarle la ciudad, ayudado  
de sus briosas matronas, á quienes concedió gran-  
des privilegios. Las primeras leyes de este Reyno  
fueron aqui instituidas por Galindo su segundo  
Conde, hijo de Aznár. Levantóla á Obispado el  
Rey

Rey Don Ramiro I. con autoridad del Papa Nicolao II. año 1061. ( celebrando luego un Concilio ; aunque hay en la computacion varias opiniones ) incorporada la de Huesca , hasta que Phelipe II. las separó por Bulas de S. Pio V. año 1571. poniendo por su primer Pastor á D. Pedro del Frago , uno de los Padres del Concilio Tridentino. Componse de 9. Dignidades , 17. Canonicos , otros tantos Racioneros , rentando á su Prelado 48. ducados. Otorgaron los Reyes de Aragón á esta ciudad famosas franquezas , particularmente Don Jayme I.

*Ciudad de Teruél.*

**R**iberas del umbroso Turia , rio que los Moros llamaron Guadalabiar , en sitio alto y fuerte está plantada la ciudad de Teruél , bien celebrada por sus infelices Amantes , cercada de buenos muros , espaciosa vega ; abundante de frutos , jardines , huertas y artificiosas fuentes , que todo representa una amena y deleytable Primavera ; habitada de 18300. vecinos en ocho Parroquias , quatro Conventos de Frayles , y uno de Monjas , con famoso y rico Hospital. Levantóla Ciudad el Rey D. Pedro el IV. Goza preeminencia de voto en Cortes. Florian de Ocampo atribuye su fundacion á los Turdetanos Andaluces , por mandado de Amilcar Barchino Garthaginés. Despues los Romanos la ennoblecieron. Los Saracenos la arruinaron , y quedó desierta hasta el de 1171. que el Rey Don Alonso II. de Aragon la mandó poblar , y en sus cimientos encontró cierta figura de toro , obra de Romanos , que obligó á tomar por armas con una estrella. Erigióla Cathedral á instancia de Phelipe II. Gregorio XIII. año 1577. poniendo por su



primer Obispo á D. Andrés Santos. Componese de seis Dignidades, 14. Canonicatos, y renta á su Obispo 120. ducados.

Dia 25. de Abril año de 1365. entró en esta ciudad el Rey D. Pedro de Castilla, haciendo grande estrago en sus moradores, y asolando la ciudad por desafecta á él, y leal á su hermano D. Enrique que la destruyó; y en memoria de tan amargo dia conservan la costumbre de no comer carne en él. Celebró Cortes el Rey D. Alonso V. de Aragón año 1427. Ha procreado famosos hombres, particularmente Gil Sanchez Muñoz, antigua y noble familia, que florece desde su poblacion, al qual, siendo Canonigo de Barcelona y Chantre de Gerona, los Cardenales de Peniscola le eligieron Papa con nombre de Clemente VII. año 1424. por muerte de Benedicto XIII. Don Pedro de Luna; pero viendo las disensiones de la Iglesia, renunció su Dignidad Pontificia, quedando Obispo de Mallorca.

*Ciudad de Tarazona.*

**E**N las faldas del celebrado Moncayo, llamado por los Romanos *Cauno*, tres leguas de la raya de Castilla y Navarra, está situada la amena ciudad de Tarazona, cercada de fuertes muros y famosos edificios, muchas azequias, fuentes, y el riachuelo Chiles; fertilisima de pan, vino, aceyte, frutas, cazas, ganados, pesca y hortalizas. Habitanla 50. vecinos divididos en tres Parroquias, quatro Conventos de Frayles, tres de Monjas, y un Hospital. Tiene voto en Cortes, y por armas en escudo un castillo, donde salen unos sarmientos y ubas, con las quatro barras del Reyno. Su fundacion es antigua sobre que  
hay

hay varias opiniones poco seguras, que omitimos. Fue ennoblecida de Romanos, haciendola Augusto Cesar Municipio, con ilustres esenciones. Entrando Mahometanos la destruyeron, mas la bolvieron á reparar. Conquistóla el Rey D. Alonso I. de Aragon y VII. de Castilla año 1119. haciendo Iglesia Cathedral: comprehende esta Diocesis tambien parte de Castilla y Navarra, rentando á su Pastor mas de 200. ducados. Aqui celebró un Concilio Provincial su Obispo en 1229. y se han executado tres Cortes por el Rey D. Pedro III. Aragonés en 1283. D. Fernando V. el *Catholico* en 1484. y Phelipe II. en el de 1592. ordenando varias leyes para este Reyno.

*Ciudad de Albarracín.*

**C**ercada de asperos montes y peña tajada, en las faldas de un fragoso valle está puesta la ciudad de Albarracín, tres leguas de la linde Castellana, bañando sus fuertes y torreados muros (con dos puertas y su alcazar) el rio Turia: abastecida de pan, pesca, frutas, aves, cazas y mucho ganado. Habitanla mil vecinos en tres Parroquias, un Convento de Padres Dominicos, y otro de Monjas de la misma Orden. Hizola ciudad el Rey D. Jayme II. de Aragon. Tuvo algun tiempo voto en las Cortes. Llamóse antiguamente *Ausa*. Señoreada de Moros se llamó el nombre que tiene de Albarracín su Señor. Adelante el Rey Lobo de Murcia, le impuso *Lobeto*, y la dió á D. Pedro Rodriguez de Azagra su intimo amigo y confederado, Rico-hombre, natural de Navarra, año 1170. el qual en compañía de sus deudos la mandó poblar nuevamente, intitulado-se *Vasallo de Santa Maria*, cuyo nombre la dió,

y por armas su Divina Imagen en un trono con el Niño Jesus en los brazos, de que usa, junto con las quatro barras Catalanas; y á instancia suya fue erigida Cathedral año 1171. y despues unida á la de Segorve en Valencia: y permanecieron asi 347. años, hasta que la desmembró el Rey Phelipe II. en la manera que hoy permanece. Renta á su Prelado 69. ducados. Poseyeron esta ciudad los Azagras, descendientes del referido Rodriguez, señor suyo, que no reconoció vasallage á ningun Principe; siendo la ultima de esta familia Doña Teresa Alvarez de Azagra, esposa de D. Juan Nuñez de Lara, á quien se la quitó por justos respetos el Rey D. Pedro IV. de Aragón.

*Ciudad de Balbastro.*

**E**N los raudales del ameno rio Vero, con una puente hermosa y bien fabricada, en apacible sitio y dilatada vega está la ciudad de Balbastro, ceñida de fuertes muros y altas torres; fertilissima de pan, vino, aceyte, pesca, frutas, hortalizas, cazas, aves y ganados; con 14500. vecinos, nobleza, y una Parroquia Cathedral de siete Dignidades, doce Canonigos, otros tantos Racioneros, quarenta Beneficios, y Capellanias con residencia: quatro Conventos de Frayles, uno de Monjas, un Hospital, y 18. Ermitas. Tenia voto en Cortes, que ha perdido al presente; y por armas una cabeza de hombre con barbas, cabello largo en campo verde, y las quatro barras Catalanas. Su fundacion quiere Florian de Ocampo sea de los antiguos Ilergetes, mucho tiempo antes de la humana Redencion. En tiempo de los Godos la nombraron *Bigastro*, y ha quedado *Balbastro*. De los Moros la sacó D. Sancho Ramirez II. Rey de Ara-



Aragon, año 1065. y buelta á perder fue restaurada por su hijo D. Pedro I. en 1101. y como antiguamente tuvo Silla Cathedral por los años 610. y por su primer Prelado á Vicencio, restituyóse aqui la Dignidad que tenia Roda. Despues estando unida á Huesca, el Rey Phelipe II. la separó, poniendo por su primer Pastor á Fr. Phelipe de Urries Dominicano en 1573. La Diocesis renta á su Prelado 84. ducados. Aqui celebró Cortes el Rey D. Pedro II. de Aragon por los años de 1196.

*Ciudad de Calatayud.*

**L**A vistosa ciudad de Calatayud, ceñida de fuertes muros y torres, está al pie de un alto collado, en las deliciosas margenes del frondoso rio *Xalón* que en esta parte se mezcla con *Xiloca*, entre hermosas y cristalinas fuentes, cuyo templado clima, frescura de huertas y jardines, hermosura de casas de placer que la rodean, terreno fertil de pan, vino, pescado, frutas, aves, cazas, ganados, la hacen tan singular, que puede tener el primer lugar despues de Zaragoza. Habitanla 34. vecinos y nobleza divididos en trece Parroquias, once Conventos de Frayles, y quatro de Monjas. Goza preeminencia de voto en Cortes, y por armas en escudo un hombre á caballo sin estrivos (que segun D. Antonio Agustin Arzobispo de Tarragona es S. Jorge Martyr) una lanza de vanderilla, con Cruz en la mano derecha, y arriba esta letra: *Augusta Bilbilis*; aunque esta estaba situada en un monte, que hoy se llama *Bambala*, media legua de Calatayud (donde se hallan vestigios antiguos de *Bilbilis*) situada en la Celtiberia, como lo manifiesta Marcial hijo de ella. Fue Municipio, y en las Medallas que se encuentran,

tran, se llama *Bilbilis Augusta*. El mismo Poeta la llama *Aquis & armis nobilem*, por las aguas de Xalon, que daban al hierro un temple que hacia sus armas de las mas apreciabiles del mundo: tambien abundaba de oro. Dió á luz al insigne Poeta Marcial. De las ruinas de *Bilbilis* renació Calatayud, que tomó este nombre, segun Beuter de Cala-Ayub Rey de Sevilla, que la reedificó en 720. Nombróla ciudad el Rey D. Pedro el IV. de Aragon año 1366. Hay opinion, que predicaron aqui la Fé de Christo los Santos Apostoles S. Pedro y S. Pablo en compañía de S. Marcos; pero lo mas probable es, que predicó Paterno á los 88. años de nuestra Redencion. En ella se instituyó en 1141. con orden de D. Ramon Berenguél, ultimo Conde de Barcelona, y Principe de Aragon, el primero de los Conventos Templarios de España. La conquistó de los Saracenos el Rey D. Alonso I. de Aragon, y VII. de Castilla á 24. de Junio año 1120. concediendola grandes fueros, y es cabeza de partido, que comprehende 100. Parroquias en villas y lugares famosos, con 117. moradores en diez leguas de largo, y nueve de ancho de jurisdiccion. Se han celebrado muchas Cortes, y las ultimas en tiempo de Phelipe IV. Fue natural de aqui Don Pedro de Luna, que obtuvo voz de Pontifice, con nombre de Benedicto XIII. en tiempo que la Iglesia de Dios padecia un lamentable Schisma. Es mandada por Corregidor, y un Alcalde Mayor de letras.

*Ciudad de Daroca.*

**E**Stá puesta la venturosa ciudad de Daroca en un sitio aspero, fragoso é inexpugnable, entre dos collados, cercada de fuertes muros, 114. torres, en circunferencia de 8527. pies Romanos, entrandose en ella por siete puertas: bañala el río *Xiloca* que la provee de regalada pesca, fuera de seis azequias que riegan su dilatada vega, y fértil de todos frutos. Aquí está una portentosa gruta de ocho varas en ancho, lo mismo de alto, y 780. de largo, en forma de mina. La ciudad tiene mil vecinos en siete Parroquias, siendo Colegiata Santa Maria de los Corporales, en donde se adoran las seis Divinas Formas consagradas; aquel prodigio soberano, y milagro continuado, que tuvo principio en Luchent, villa en el Reyno de Valencia, á 7. de Marzo año 1239. origen del festivo dia del Santísimo *Corpus Christi*, en cuya sacrosanta celebridad se manifiestan al pueblo con plenísimas Indulgencias. Asimismo tiene quatro Conventos de Frayles, uno de Monjas, ocho Ermitas, y siete plazas con otras tantas fuentes. Hizola ciudad D. Pedro IV. de Aragon, por la fidelidad que experimentó él contra el Rey D. Pedro de Castilla. Hace tres ferias anuales, el dia del Divino Mysterio del Altar, otra el 30. de Noviembre, y la ultima á 21. de Setiembre. Tuvo voto en Cortes en su Reyno; y usa por armas las seis Formas del milagro bueltas en Sangre, y de medio abaxo seis anseres, tres á cada lado, rodeadas de muros y torres, en el extremo una vandera con Cruz, orlada del verso del Psalmo 147. *No hizo tal à Nacion alguna.* Conquistóla de los Moros el Rey D. Alonso I. de



de Aragon y VII. de Castilla año 1122. agregandola mas de 100. Lugares de Partido, como permanecen hoy. Se han celebrado algunas Cortes, y ha procreado famosos hombres en armas y letras,

*Ciudad de Borja.*

**N**O lexos del célebre y encumbrado Moncayo, al pie de un montecillo, en los confines de Castilla y Navarra yace la ciudad de Borja con famoso castillo, torreados muros, varias fuentes y rios; abundante de todos frutos, cañamo, lino y leña: habitada de 800. vecinos en tres Parroquias, una Colegiata, quatro Conventos de Frayles, y uno de Monjas, un Hospital y buenas Ermitas. Goza voto en Cortes, y por armas en escudo blanco un castillo con tres torres, y una baca dorada en campo verde con collar, y campanilla de plata, y al timbre corona Imperial. Su fundacion fue por los Celtiberos antiguos Españoles, año 930. antes de la humana Redencion, llamandola *Belsinum*, que parece suena *Belli signum*, *Señal de Guerra*, ó *Bellus Sinus*, *Bello Seno*, por su ameno campo. Los Moros la pusieron *Borja*. La ganó el Rey Don Alonso I. de Aragon en 1121. y la dió á Don Pedro Atarés de sangre Real de esta Corona, á quien los Aragoneses y Navarros quisieron levantar por Rey, progenitor de los Borjas (que tomaron este apellido por ser señores de ella) ilustre familia en España por su nobleza, casa de los Duques de Gandia; y en la Iglesia haver tenido dos Sumos Pontifices, muchos Cardenales, y el esclarecido S. Francisco de Borja. Quando murió á 21. de Febrero de 1152. la dexó á los Caballeros Templarios; y la tomó Don Ramon Be-

Berenguér, ultimo Conde de Barcelona, en recompensa de otros lugares. Aqui celebraron Cortes año 1134. para eleccion del Rey D. Ramiro II. *el Monge*, sucesor de su hermano D. Alonso *el Batallador*. Tiene feria franca todos los años, y otros privilegios, perdidos, como los demás de este Reyno.

*Villa de Caspe.*

**D**iez y seis leguas de Zaragoza, orillas del Hebro, en sitio llano está la antigua villa de Caspe, con buenos muros y castillo, abundante de todos frutos, famosos capones, seda y azafrán, con mil vecinos en una Parroquia, y un Convento de Dominicos; y por armas una cabeza de Rey Moro, y las quatro barras del Reyno. Su fundacion es antigua. Conquistòla de Moros D. Alonso II. de Aragon año 1168. que dió á la Orden Militar de S. Juan. Aqui celebraron Cortes generales año 1410. el Justicia de Aragon, Regente y Gobernador, y salió nombrado Rey de Aragon el Infante Don Fernando, llamado *de Antequera*, hijo del Rey D. Juan I. de Castilla, por los tres Jueces que eligió el Reyno para esto, siendo uno de ellos S. Vicente Ferrer.

*Villa de Exea.*

**L**A villa de Exea, llamada *de los Caballeros*, una de las cinco de Aragon, está doce leguas de Zaragoza, ácia la parte de Navarra; abundante todos frutos, lana y azafrán, con 600. vecinos en una Parroquia, un Convento de Frayles Franciscos, y otro de Monjas. Hace por armas un hombre á caballo, que es S. Jorge. Tuvo

Silla Cathedral en tiempo de los Godos. De los Saracenos la conquistó D. Alonso I. de Aragon y VII. de Castilla año 1108. y como vinieron á su expugnacion muchos caballeros de Francia y Gascuña, le quedó el dictado *de los Caballeros*. En ella tomó el dicho Rey el titulo de Emperador de España. Aqui se celebró un Concilio año 614. reynando Sisebuto Godo; y Cortes D. Jayme I. de Aragon año 1265. y 1272.

Esta es la infeliz *Bréa*, en la qual los voluntarios de ella el año 1707. sufrieron tres asaltos que les dieron las tropas del Rey Phelipe nuestro Señor, comandadas por el Marqués de Saluzzo, y despues de dos horas de resistencia quedaron vencidos; y en castigo de su demasiada temeridad, fueron pasados á cuchillo todos sus moradores, y 600. voluntarios que la defendian, exceptuando las mugeres y niños: fue saqueada, y despues se aplicó fuego á las casas.

#### *Villa de Alcañiz.*

Quatro leguas de Caspe, en una dilatada vega con bellas huertas, orillas del rio Guadalof que la hace amena, está Alcañiz, abundante de todos frutos y azafrán; tiene fuentes, jardines y un castillo: habitanla 14500. vecinos en una Parroquia Colegiata; hay una prodigiosa fuente con 42. caños; á poco trecho un gran estanque de mucha pesca, que renta mil ducados al año: por armas hace un castillo, y las quatro barras del Reyno entre dos cañas verdes, aludiendo á su nombre. Unos dicen es *Leonica*, otros *Leucavica* de la Celtiberia, noble y poderosa ciudad, como la llama Livio, y Plinio la nombra entre las que gozaban del derecho de Latinos antiguos.



perteneciente al Convento Juridico de Zaragoza: Ptolemeo la coloca junto al rio Guadiela , y así se presume , que su sitio estaba en las ruinas que hoy llaman Santaver. Los Godos tuvieron Silla Obispal. Fue Corte de Reyes Moros , á quienes la conquistó D. Alonso I. de Aragón año 1120. Despues la poblò nuevamente el Conde de Barcelona D. Ramón Berenguér. Su hijo D. Alonso II. la dió á la Orden de Calatrava , que perdida ésta , pretendió ser cabeza de la Orden ; pero no tuvo efecto , y quedó por una de las mejores Encomiendas que tiene. Fue este pueblo donde se suscitó la primera chispa de la revolucion del Reyno de Aragón el año de 1705. por una carta de cierto Conde ; pero no tuvo efecto , pues la noble Zaragoza levantó tres regimientos , y ofreció mantenerlos á su costa : con esto y las tropas veteranas que le llegaron , mandadas por el Principe Tserclars Tilly , se lograron las idéas que premeditaban , y el Reyno quedó asegurado por entonces.

### *Villa de Luna.*

**N**Ueve leguas de Zaragoza , en sitio llano rodeada de montes yace la villa de Luna , abundante de mantenimientos , con 300. vecinos en dos Parroquias , y cerca un Convento de Padres Franciscos. Hace por armas dos aguilas , y las quatro barras Catalanas , y á lo ultimo un leon coronado , dos lobos y una media luna. Su fundacion es antigua : arruinada la reedificó Don Sancho II. Rey de Aragon año 1091. Los Moros la pusieron *Monte de Luna* , como acostumbra á los muy encumbrados , que se llamaba antes *Gallicoli*. Dióla el Rey á D. Bacalla , gran caballero , con

titulo de Condado, y se apellidó de Luna, propagado á sus descendientes, ilustre familia en España; siendo Don Lope de Luna Conde de ella, renovó esta merced el Rey Don Alonso V. de Aragon en este caballero.

*Villa de Monzón.*

**E**N vistoso llano, riberas del rio Cinca, cerca de la raya Catalana, está la villa de Monzón, ceñida de murallas, con fuerte castillo y plaza de armas fortificada; abundantísima de pan, vino, aceyte, frutas, caza, aves y pesca: habitada de 800. vecinos y nobleza, divididos en una Parroquia, dos Conventos de Frayles, y uno de Monjas. Tuvo voto en Cortes: hace por armas una flor de lis y un castillo, con unas letras *Sello de la villa de Monzón.* Estaba en los Ilergetes. Fue la discordia de Romanos y Carthagineses. Sacóla de los Moros D. Sancho Ramirez, II. Rey de Aragon, á 24. de Junio de 1089. que quiso que el Infante D. Pedro su primogenito se intitulase Rey de Monzón, fabricando Iglesia insigne, poniendo al Obispo de Roda con titulo tambien de esta. Se han celebrado en ella muchas Cortes memorables, y los fueros que les concedió Carlos V. en unas año 1528. y 1533. y todos los tres Phelipes siguientes.

*Villa de Epila.*

**S**iete leguas de Zaragoza se encuentra la villa de Epila, patria del Rey D. Juan I. de Castilla, situada en un llano, riveras del rio Xalón, con abundancia de pan, vino, aceyte, pesca, frutas y hortalizas: habitada de 650. vecinos en

es una Parroquia, dos Conventos de Frayles, y uno de Monjas. Hace por armas un escudo coronado partido, con tres bandas plateadas de los Urréas, y una pila asida de dos leones en campo azul. Estaba en la Celtiberia, y se llamó *Segontia*. Conquistóla de Moros el Rey D. Alonso I. de Aragon, y VII. de Castilla año 1120. Ha procreado algunos insignes varones en armas y letras.

*Villa de Ayerve.*

LA villa de Ayerve está puesta á las faldas de los Pyrinéos, por el camino que va de Zaragoza á Jaca, cercada de murallas, y espaciosa vega, fértil de todos frutos, con 400. vecinos en una Parroquia, y un Convento de Frayles Dominicanos; Baronía, que hace por armas un castillo con tres torres. En 1084. la mandó poblar el Rey D. Sancho Ramiro de Aragon en las ruinas de un lugar muy antiguo, que, segun piensa Zurita, se llamó *Evellino*. Otros dicen es *Nementurisa*. Adelante la dió D. Jayme I. á D. Pedro su hijo natural, de que sus descendientes tomaron apellido de *Ayerve*: adelante la vendió el Infante D. Fernando, hijo del Rey D. Alonso IV. á Pedro Jordán de Urrés, Mayordomo mayor del Rey D. Pedro IV. en cuya familia permaneció muchos años.

*Villa de Montalván.*

CATORCE leguas de Zaragoza, entre dos peñascos, fuerte sitio, orillas de un riachuelo que llaman *Martin*, está la villa de Montalván, cercada de muros, con famoso castillo, sus



casas cabadas en peña; fértil de todos mantenimientos, y finísimo azabache. Está habitada de 400. vecinos en una Parroquia, que es Colegiata, y un Convento de Dominicos. Gozaba voto en Cortes de aquel Reyno. De poder de los Moros la sacó D. Fernando Gonzalez Marañón VII. Maestre de Santiago, año 1210. á orden del Rey D. Pedro II. que la dió á la referida Orden por Encomienda Mayor de Aragón.

*Villa de Mallen.*

**D**istante de Borja quatro leguas está la villa de Mallén, cercada del Hebro, en tierra llana, abundante de buenos frutos y huertas, que riega una azequia sacada del río. Tiene 400. vecinos en una Parroquia, y un Convento de Frayles: por armas un castillo con vandera blanca, Cruz de San Juan, Encomienda de esta Militar Orden: tiene un bello alcazar, donde se hizo fuerte, y despues recluso en ella el Principe D. Carlos, hijo de D. Juan II. de Aragon y Navarra. La mandó poblar el Rey D. Alonso I. de Aragon, y VII. de Castilla, año 1127. La dió á los Templarios, y hoy anda en la de S. Juan, por el lugar de Novilla, que dieron por equivalente.

*Villa de Fraga.*

**E**N los terminos del Reyno de Aragon para entrar en Cataluña, seis leguas de Lérida, yace la villa de Fraga, á la otra parte del rio Cinca, que atraviesa una hermosa puente de madera, bien celebrada por la Maza, que es un instrumento de madera, que sirve para clavar guiones

nes ó maderos dentro del rio , y componer el puente , siempre que lo necesita. El Mazo está forrado de hierro , asido con una cadena de lo mismo. La villa yace en un recuesto y ladera montuosa , tendida , con una cordillera de Norte á Medio-dia ; cuya parte se reconoce inexpugnable , á causa de los asperos é inaccesibles cerros que tiene. Es cercada de muralla , la campiña fértil de pan , vino , aceyte , frutas , caza , hortalizas , y pesca. Se halla habitada de 500. vecinos , divididos en dos Parroquias , otros tantos Conventos de Frayles , y no lejos uno de Trinitarios Descalzos. Goza privilegio de voto en Cortes , y muchos la hacen ciudad. Tiene por armas en escudo las quatro barras Catalanas sangrientas en campo dorado. Es pueblo de los *Ilergetes* , llamado *Gallica Flavia* ; y de aqui quieren unos se vulgarizó *Frag.* ; otros del fragoso sitio en que está. Constituyeron la Silla de su Reyno los Moros. Sitióla el Rey D. Alonso I. de Aragon , llamado por algunos VII. de Castilla , aunque verdaderamente no es contado en la serie de ellos , y lo referimos varias veces , por encontrarlo asi. Murió este valeroso Rey en esta expugnacion , lleno de triumphos año 1134. Fue esposo de la Reyna de Castilla Doña Urraca , hija del Rey D. Alonso el VI. y madre de el Emperador de España D. Alonso VII. Disolvióse este matrimonio por ser parientes en tercer grado , á instancia del Papa Pasqual II. El cuerpo de este Rey dicen no se halló , ni se descubrió ; no obstante hay quien afirma yace en el Real Convento de Monta-Aragon : con cuya fatal pérdida se levantó el sitio. Adelante la conquistó de los Moros el año 1149. D. Ramón Berenguér , ultimo Conde de Barcelona , en 24. de Octubre de 1149. D. Jayme I. concedió á sus moradores los

fue.

fueros de Huesca, año 1240. Aquí celebró Cortes D. Juan II. de Aragon y Navarra, padre del Rey Catholico, año 1460. Ha procreado famosos hombres en armas y letras.

*Villa de Hijar.*

**L**A villa de Hijar, noble Baronia que era de este Reyno, que riega el riachuelo Martin, está distante de Zaragoza doce leguas, en las faldas de un collado, con fuerte castillo, fértil de todos frutos, azafran y seda, con buenas huertas, hortalizas, cazas y aves: tiene 500. vecinos en una Parroquia, y Convento de Frayles Franciscos. Venera por su patron á San Braulio, Obispo de Zaragoza; haciendo por armas nueve torres plateadas. Conquistóla de Moros D. Jayme I. y la dió por Baronia á D. Pedro Fernandez, su hijo natural, de quien sus descendientes tomaron el apellido de *Hijar*. Es cabeza de Ducado concedido por los Reyes Catholicos D. Fernando y Doña Isabél á D. Juan Fernandez de Hijar, segundo de este nombre: anduvo en la casa de los Marqueses de Alenquer, Condes de Salinas y Rivadéo por casamiento de estas dos ilustrisimas casas: hoy en la de Hijar. Consta de un privilegio en el archivo de este estado, inserto en el pleyto que sobre él tuvieron, que empieza, *Processus Martini Coronas, fol. 1081.*

*Villa de Tahuste.*

**A** Distancia de 9. leguas de Zaragoza está la villa de Tahuste, una de las cinco famosas de Aragon, en ameno y alegre sitio, no lexos del Hebro, fértil de pan, vino, azafrán, pesca y gana-



nados. Es habitada de 500. vecinos en una Parroquia, Vicaría de doce Cofradías, con un Convento de Frayles Franciscos. Hace mercado los Martes de semana: tiene por armas las quatro barras y un castillo sobre peñas. Conquistóla de Moros el Rey D. Alonso I. de Aragon, año 1115. segun Zurita; tiene escuelas de Gramatica y Rhetorica.

*Villa de Zuera.*

Quatro leguas de Zaragoza en un llano está la villa de Zuera, ceñida de murallas, orilla del rio Gallego: es fertil de todos frutos, con 300. vecinos en una Parroquia, y un Convento de Agustinos Descalzos. Hace por armas una paloma de plata con papel volante por zelada, y esta letra *Zufaria*; y venera por su patron á S. Licerio, de nacion Francés. Fundaronla Romanos, y la llamaron *Zurnonio*; y los Arabes *Zufaria*, que ha quedado en *Zuera*, que gozaron largo tiempo, hasta que el Rey D. Alonso I. de Aragon la tomó año 1127. En ella concluyó las Cortes comenzadas en Huesca el Rey D. Pedro III. año de 1285.

*Villa de Gurrea.*

Está en las riberas del rio Gallego, siete leguas de Zaragoza, la villa de Gurréa, abundante de todos frutos, con 100. vecinos en una Parroquia. Hace por armas en roxo escudo dos lobos de oro, que son las de los Gurréas, de cuya casa es. Los Romanos, segun Zurita la llamaron *Foro de los Galos*, *Plaza de Franceses*; por lo que dice Florian de Ocampo la poblaron estos, y la reedificaron aquellos. Conquistóla de Moros Don

Alonso I. de Aragon y VII. de Castilla año de 1115. y segun otros 1127.

*Villa de Almudevar.*

**Y** Ace tres leguas de Huesca en vistoso llano la villa de Almudevar, abundante de todos frutos y azafrán; habitada de 200. vecinos en una Parroquia. Hace por armas las quatro barras del Reyno en campo dorado sobre escudo partido á un lado, estas en el otro sobre verde cierta medida, que llaman almud. Parece haver sido fundacion Romana, y ser la que se llamó *Burtina*; en los pueblos *Ilergetes*, y los Moros le dieron el nombre que hoy tiene. La ganó D. Alonso I. de Aragon año de 1115. ó 27. segun otros, y la pobló de Cristianos.

*Villa de Loarre.*

**L**A villa de Loarre está quatro leguas de Huesca, con buenos muros y un famoso castillo de los mas fuertes de los antiguos que tenia España, situada en las faldas de los Pyrinéos, entre varias fuentes, abundante de buenos frutos, con 100. vecinos en una Parroquia. Fue poblada por el Consul *Publio Cornelio Scipion Nasica*, imponiendola su ultimo apellido, con grandes privilegios: muchos quieren se llamó antiguamente *Calaguris*, y que la aumentó Julio Cesar, nombrandola *Calagurris Nasica Julia*, haciendola Municipio, porque le fue afecta; pero los mas sienten de esto es Calahorra, que es lo mas cierto. Ultimamente dominada de Moros la dieron el que tiene de *Loarre*. Estuvo alli preso el Conde D. Julian, donde murió, y dicen está sepulrado, como parece

ce de su epitaphio. Ganóla D. Sancho Ramirez, Rey II. de Aragón, año de 1092. y mandó fabricar la fortaleza.

*Villa de Ricla.*

Entre Calatayud y Zaragoza, en las cristalinas aguas de Xalón, está la villa de *Ricla*, que la hace abundante de todos frutos, sazónada pesca y fruta regalada en buenas huertas; habitanla 150. vecinos en una Parroquia. Su situación es en la Celtiberia; se llamó *Nertobriga*. Ganóla de Moros el Rey D. Alonso I. de Aragón año de 1120. Es cabeza de Condado, que erigió el Rey Phelipe II. y después lo confirmó Don Phelipe IV. en D. Francisco de los Cobos y Luna, hijo de Don Diego de los Cobos y Luna, Marqués de Camarasa.

*Villa de Sos.*

UNA de las cinco villas que llaman de Aragón es la de Sos, bien celebrada por haver nacido en ella el Catholico Fernando V. de Castilla, situada en preeminente lugar, con buenos muros y famoso castillo, cercana á la raya de Navarra. Es fertilissima de pan y ganados; habitanla 500. vecinos en una Parroquia: y hace por armas un castillo con esta letra SOS. Quieren algunos que sea donde *Gneo Scipion* alcanzó la celebrada victoria de los Carthagineses 215. años antes de la humana Redencion, llamóse *Cydo* ó *Cyso*, aunque es mas cierto fuesse el lugó que hoy llaman *Sisso*, y no Sos, que no podia caer en los pueblos Ilergetes según Florian. Arruinada con el tiempo y guerras la reedificó el Rey Don Sancho Abarea



Rey de Navarra año 1008. y en el de 1012. reedificó el alcázar. D. Sancho Mayor de Aragon; y tercera vez D. Ramiro II. el Monge año 1107. ensanchando tambien la villa.

*Villa de Ariza.*

**C**ercana á la Raya de Castilla está la villa de Ariza, seis leguas de Calatayud, puesta en apacible llano, riberas de Xalón, ceñida de fuertes muros, en lo mas eminente un castillo sobre cierto montecillo que llaman Torre del Homenaje con palacio de sus Señores. Es fértil de pan, vino, pesca, ganados, azafrán, y sobre todo diversidad de muchas frutas. Habitanla 500. vecinos, divididos en tres Parroquias, un Convento de Frayles, dos Hospisales, quatro Ermitas, y siete lugares de partido. Hace por armas las quatro barras; escribe Zurita ser la antigua *Arcobriga* de la Celtiberia. De los Moros la ganó el Rey D. Alonso I. de Aragon año 1120. Es cabeza de Marquesado, cuyo título dió el Rey D. Phelipe II. á D. Francisco Palafox por sus grandes servicios, en cuya familia permanece.

*Villa de Monreal.*

**D**istante siete leguas de Daroca está plantada la villa de Monreal, en las fuentes del rio Xiloca, en deleytoso llano, con fuerte castillo, abundante de pan, pescado, alguna fruta y hortaliza; tiene 150. vecinos en una Parroquia. Fue poblada por el Rey D. Alonso I. de Aragon año 1120. que la levantó para conquistar á Daroca, y hacer guerra á los Moros de Valencia, llamandola *Monte-Real*, que la honró con título de ciudad.

dad. Despues la dió el Rey D. Jayme I. á Daroca , para que su producto se aplicase á la devota y culto de los Sagrados corporales en su devota Capilla.

*Villa de Burbaguena.*

**E**Stá quatro leguas de Daroca la villa de Burbaguena , cercada de murallas , puesta en las riberas de Xiloca que la abastece de pesca , con una espaciosa vega que dá pan , vino , frutas , lino , cañamo y hortalizas , con 250. vecinos en una Parroquia. De los Moros la sacó Don Alonso I. de Aragon año 1121. despues D. Jayme I. la adjudicó á la Comunidad de Daroca. Ha procreado algunos hombres en armas y gobierno.

*Villa de Belchite.*

**E**Stá nueve leguas de Zaragoza en vistoso llano la villa de Belchite , cercada de murallas , fértil de pan , vino , aceyte , azafrán y ganados ; con habitacion de 500. vecinos en una Parroquia , un Convento de Agustinos Descalzos , y quatro Ermitas. Hace por armas una *B* dorada coronada en campo roxo. Parece que esta es *Belia* , de quien habla Ptolemeo , puesta en los Edetanos , de quien tomaron nombre los *Belitanos* , de quienes habla Plinio , que les hace pueblos de Ciudadanos Romanos. De los Moros la conquistó D. Alonso I. de Aragón años 1117. Es cabeza de Condado , que dió el Rey Catholico D. Fernando V. á D. Luis Fernandez de Híjar , hijo del primer Duque de este titulo.

*Villa de Miquinzenza.*

**S**E descubre cercana á la raya de Cataluña, situada en las orillas del caudaloso Hebro la villa de Miquinzenza, por donde se mezcla con el *Egre* y *Cinca*, cuyos rios la hacen amena, deleytable y fertil de vino, aceyte, pesca, aves, frutas, hortalizas, cazas, ganados, y razonable cosecha de pan. Cercanla fuertes muros y castillo, es plaza de armas con artillería y guarnicion: tiene 400. vecinos en una Parroquia. Su fundacion fue en los *Ilergetes*; floreció ciudad opulenta en tiempo de los Romanos, nombrandola *Otogesa*, y segun otros *Otobesa*, por donde quiso pasar el Hebro á la Celtiberia Petréo y Afronio, de que hace mencion Cesar en sus Comentarios. Conquistóla de Moros el Rey D. Alonso I. de Aragon año 1133. Despues la restauró, porque se bolvió á perder, D. Ramon Berenguér Principe de Aragon en 1149. ensanchando sus muros. Hay quien dice en tiempo de los Godos fue Silla Obispal y ciudad rica.

*Villa de Sariñena.*

**E**Stá distante siete leguas á Huesca la villa de Sariñena, plantada en las riveras del Flumen, que la abastece de pesca, ceñida de buenos muros y torres, con tres puertas, en cada una su fuente. Cogese algun pan, vino, aceyte, frutas y hortalizas; habitanla 400. vecinos en una Parroquia, dos Conventos de Frayles, y uno de Monjas. Hace por armas en escudo una ballesta. Puedese conjeturar que los Moros la nombraron *Saracena*, de que tomó el nombre, vulgarizado *Sariñana*. La conquistó el esforzado Rey D.



D. Alonso I. de Aragon y VII. de Castilla año  
1132.

*Villa de Acomuer.*

**D**OS leguas de Jaca, puesta orillas del rio *Aruin*, yace la villa de Acomuer, con 60. vecinos en una Parroquia, Priorato del Convento Real de S. Juan de la Peña, con toda su jurisdiccion civil y criminal, merced concedida del Rey D. Ramiro I. Fue poblada por D. Alonso Galindo, II. Conde de Aragon, año 800. del Nacimiento de nuestro Señor; otros quieren del tiempo de Don Garcia Iniguez Rey de Navarra; y se le juntaron dos lugares del territorio, llamados *Santa Cruz de Euruson* y *Cercito*. Sus frutos algun pan, ganados, caza, y pesca.

*Villa de Alagon.*

**L**A villa de Alagón dista cinco leguas de Zaragoza, puesta en las riberas de Xalón y Hebro, que no lexos mezclan sus raudales; fertil de granos, vino, pesca, cazas, ganados, y alguna fruta. Tiene 200. vecinos en una Parroquia, y un Convento de Agustinos Recoletos. Fundaronla antiguos Celtiberos muchos siglos antes de la humana Redencion, nombrandola *Alabona* ó *Alabón*, corrupto *Alagón*. Conquistóla de Moros el Rey Don Alonso I. de Aragon año de 1120. aquí celebró Cortes Don Jayme II. en el año de 1307.

*Villa de la Puebla de Valverde.*

**L**A villa de la Puebla de Valverde, dos leguas de Zaragoza, está situada en un llano en las riveras del caudaloso Hebro: abunda en pan, vino, pescado y mucha caza; habitanla 120. vecinos en una Parroquia. Fue poblada de orden del Rey D. Jayme I. *el Conquistador* año 1239. por gentes nobles de los apellidos de *Anadones, Muñones, Matas, Marcillas y Cuevas*, que vinieron de la ciudad de Teruél.

*Villa de Sadava.*

**E**S la villa de Sadava una de las cinco de Aragon, puesta en un fértil llano, á tres leguas de Sós, cercada de murallas, abundante de pan, vino, y cazas, con 200. vecinos en una Parroquia; y por armas en escudo un castillo. No se sabe su fundacion; Zurita en el *lib. 10. cap. 65.* dice, que á las Cortes celebradas por D. Martin Rey de Aragon año 1398. asistió *Sancho de Martes en su nombre*, y como procurador de la villa de Sadava, que estaba poblada á fuero de *Infanzones*; de que se infiere no ser muy antigua.

*Villa de Salvatierra.*

**P**Lantada en las riberas del rio Aragon está la villa de Salvatierra, distante quatro leguas de Jaca. Coge algun pan, vino, cazas, ganados, pesca, lino y cañamo, con 100. vecinos en una Parroquia. Fue fundada donde antiguamente hubo cierto lugar y castillo llamado *Obelva*, por D. Sancho el Mayor de Navarra en 1029. que la dió

dió al Convento de S. Juan de la Peña , hasta el de 1206. que D. Pedro II. de Aragon la unió á la Corona, como frontera de Navarra.

*Villa de un Castillo.*

**D**E las cinco de Aragon es la villa de un Castillo, ocho leguas distante de Huesca en un collado , cercada de murallas , vistosa fortaleza, abundante de pan , vino , frutas y cazas: tiene 500. vecinos en una Parroquia; y por armas un castillo. La pobló el Rey Don Sancho Abarca , Era del Cesar 971. D. Sancho el Mayor fabricó el alcazar que tiene , y aumentó la villa año 1012.

*Villa de Ainza.*

**E**S cabeza de Sobrarve la villa de Ainza , tierra así llamada por estar puesta sobre el monte *Arve*, distante de Balastro siete leguas , y de la raya de Francia dos , plantada en llano , riberras de un rio , fertil de pan , frutas , ganado y pesca , con 500. vecinos en una Parroquia , y por armas una Cruz encarnada sobre encina verde , referidas en este Reyno. Su primitiva fundacion es muy antigua , aunque se ignora el tiempo de ella. Poseyendola Moros fue la primera conquista que empezó á hacer el Rey de Navarra Garcia Ximenez , quando sus gentes le levantaron por caudillo año 724. y la hizo Corte de su nuevo Reyno , ciñendola de fuertes muros. Hoy se reputa por plaza de armas con castillo , y es mandada por Gobernador Militar con jurisdiccion de algunos lugares.



*Villa de Canta Vieja.*

**L**A villa de Canta Vieja es cabeza de sus Bay-  
 lias, de la Orden Militar de S. Juan, dis-  
 tante de Alcañiz ocho leguas, plantada en un al-  
 to, y cercada de fuertes muros; fértil de pan, ga-  
 nados y caza, con habitacion de 400. vecinos en  
 una Parroquia. Se llamó *Carthago Vetus* segun Flo-  
 rian, que atribuye su fundacion á Hamílcar. De  
 ahí quedó el nombre que hoy tiene.

*Villa de Verdun.*

**A** Los confines de Navarra está la villa de Ver-  
 dun, distante dos leguas del Real Conven-  
 to de San Juan de la Peña, cercada de muros,  
 orillas de los rios *Aragon* y *Veral* que aqui se mez-  
 clan, y la hacen fértil de pesca, con algun pan,  
 vino, hortalizas y frutas: tiene 300. vecinos en  
 una Parroquia. Fue poblacion de D. Ramón Be-  
 renguél, ultimo Conde de Barcelona, y Principe  
 de Aragon, año de 1158. concediendo grandes  
 privilegios á sus moradores.

*Villa de Quinto.*

**D**istante á Zaragoza ocho leguas, en un lla-  
 no, está la villa de Quinto, cabeza de su  
 Baronia, con fuerte castillo, orillas del Hebro,  
 que la abastece de pesca, y fertiliza de pan, vi-  
 no, aceyte, ganado, caza, fruta, azafrán y hor-  
 talizas; habitanla 250. vecinos en una Parroquia.  
 Hace por armas en escudo rojo cinco roeles, co-  
 mo las quinas de Portugal.

*Villa de Fuentes.*

**A** Partada de Zaragoza cinco leguas, en vistoso llano está la villa de Fuentes, con hermoso castillo, en las orillas del Hebro; fértil de pan, vino, aceyte, pesca, ganados, cazas, hortalizas y azafrán; habitada de 300. vecinos en una Parroquia, y un Convento de Frayles Mínimos. Hace por armas en escudo de campo roxo cinco castillos de plata, que son de los Heredias sus dueños. Es cabeza de Condado, cuyo título dió D. Fernando V. á D. Juan Fernandez de Heredia por sus grandes servicios.

*Villa de Alquezar.*

**C**inco leguas de Huesca está la villa de Alquezar con su castillo en un alto al pie de una sierra; abundante de todos frutos de pan, vino, aceyte, caza y ganados: tiene 250. vecinos en una Parroquia. Hace por armas en escudo un castillo de tres torres. Poblóla el segundo Rey de Aragon Sancho Ramirez año 1094. que labró su fuerte alcazar para empezar la conquista de Huesca.

*Lugar de Velilla.*

**E**N la Baronía de Quinto está Velilla, uno de sus cinco lugares, nueve leguas abaxo de Zaragoza, situado en las margenes del Hebro, que le provee de pesca, y fertiliza aquel territorio de pan, vino, frutas, hortalizas, aves, ganados y cazas. Tiene por armas en roxo escudo su memorable y prodigiosa campana plateada. Es habitado de 60. vecinos en una Parroquia Rec-

toría, que vale 600. escudos, con seis Beneficiados, con la advocacion de San Nicolás Obispo, que dicen lo fue suyo. Se llamó *Celsa* (aunque algunos quieren que esta fuese la que hoy *Xelsa*.) Strabon la celebra con el dictado de Colonia, y en las Medallas la hallamos *Colonia victrix Julia Celsa*. Dice Zurita y el Doctor Andrés en el *Segundo Discurso de las Medallas antiguas*, pag. 170. que arruinada se pobló de gentes de Julio Cesar. Los Godos le impusieron el nombre que tiene. De los Saracenos le conquistó el Rey Don Pedro I. de Aragon año 1101. Don Juan II. de Aragon y Navarra la dió á Juan de Villalpando, Mayordomo mayor y Consejero suyo, y la gozaron sus descendientes, hasta que se incorporó al Marquesado de Osera.

Es bien singular y conocido este pueblo por la campana llamada *del Milagro*; que está en una torre antigua de ladrillo, acompañada de otras dos menores, la qual es anuncio de sucesos por la mayor parte funestos para España; y quieren algunos Autores, que quando se fundió echaron en la mixtura una de las treinta monedas en que fue vendido nuestro Redentor. Es de moderada grandeza, metal limpio y claro, aunque hendida por medio (con que pierde algo de su sonora voz) de diez palmos de circunferencia, con quatro imagenes: dos del Crucifixo, las de la Virgen y S. Juan puestas á los lados de Levante y Poniente; dos Cruces, una á Medio-dia, y al Septentrion la otra; circundandola el verso de la Sybila Cuméa: *Christus Rex venit in pace, & Deus Homo factus est: Christo Rey vino de paz, & Dios se hizo Hombre*. Atribuyese á los Godos esta hechura, en cuyo tiempo ya se reconocia misteriosa. Han escrito muchos historiadores las ve-



ces que se ha tacado, y sus lamentables presagios. Refiere el P. Camargo *Chronolog. Saera*, fol. 229. que tocó poco antes de la entrada de los Moros en España año 714. Sonó en el año 1435. á 4. de Agosto, pronosticando la prision de los Reyes D. Alonso V. de Aragon, D. Juan II. de Navarra, y el Infante D. Henrique hermanos, que sucedió á 6. del mismo mes en la batalla naval con los Genoveses. Tambien en 1485. en el Martyrio del Inquisidor M. Pedro Arbués de Epila. En 1492. quando Juan de Cañamares, fingiendose loco, dió cierta herida en Barcelona al Catholico Rey D. Fernando V. Y en 1515. anunciando la muerte de este inclito y prodigioso Principe. En 1527. en el saco de Roma por el exercito Español, acaudillado de Carlos de Borbon. En 1539. en la muerte de la Emperatriz Doña Isabél. En 1558. en la de su esposo el Emperador Carlos V. Año 1568. en la alteracion de los Moriscos por las Alpujarras: vaticinando tambien la muerte de Doña Isabél, tercera esposa de Phelipe II. y la del Principe D. Carlos. El de 1578. en la del Rey D. Sebastian de Portugal; en la de D. Juan de Austria; y del Principe D. Fernando, hijo de Phelipe II. En 1580. en las del Cardenal D. Henrique, Rey Lusitano, y la Reyna Doña Ana de Austria, madre de Phelipe III. El año de 1582. en la del Infante D. Diego: y tambien en las alteraciones de Portugal por Don Antonio, Prior de Ocrato, hijo natural del Infante D. Luis, y nieto del Rey D. Manuel. En el de 1601. quando maquinaron los Moriscos general levantamiento, por lo que nueve años adelante fueron expulsos de España, en cuya ocasion afirman que la vieron tocar mas de 400. personas, que se juntaron. Año 1625. á 28. de Agosto, dia de

de S. Agustín, poco antes del tiempo que los Ingleses saquearon á Cadiz. En 1652. Martes 20. de Febrero, á la una del dia, y el Sabado siguiente, 17. veces. Dice D. Fr. Juan Cyprian Arzobispo de Zaragoza, pronosticó en esto la pérdida de Barcelona, y otros lugares del Principado. En 1657. Miercoles 21. de Febrero á la una y media de este dia, no la campana dicha del Milagro, sino la compañera, á quien mudaron la lengua, que es otra tercera que se fundió año 1655. y fue la primera vez que tocó, pronostico la muerte del Emperador Fernando III. que sucedió en Viena Lunes 2. de Abril del mismo año. Ultimamente Vispera del Corpus Miercoles 30. de Mayo del mismo año, en el rendimiento de Olivenza; desde cuyo tiempo no ha buuelto á tocar.

*Lugar del Frago.*

**O**cho leguas de Huesca entre sierras y montañas está el lugar del Frago; produce algun pan, ganados y cazas con 60. vecinos en una Parroquia. Fue poblado por D. Alonso I. de Aragon año 1115. su nombre le resultó de la fragosidad del sitio,

*Lugar de Bubierca.*

**D**istante dos leguas á la ciudad de Calatayud, en vistoso valle á orillas del rio Xalón está el lugar de Bubierca; fertil de mucha fruta, razonable cosecha de pan, vino, pesca, huertas, y habitado de 200. vecinos en una Parroquia. Su poblacion fue de Romanos, con el nombre de *Voverta*, de quien hace mencion Márcial. Conquistóle de Moros el Rey D. Alonso I. de Aragon en 1122.

*Lugar de Alhama.*

**Q**uatro leguas de Calatayud en lo baxo de unos altos peñascos á las riberas del rio Xalón está situado el lugar de Alhama, fértil de pan, aceyte, frutas, pesca y hortalizas, con 100. vecinos. Tiene famosos baños calientes para varias enfermedades. Su poblacion fue de los Romanos llamada *Aguas de los Bilbilitanos*. De Moros fue nombrado *Alhama*, interpretado *Baños*. Ganóle el valeroso Rey D. Alonso I. de Aragon año 1122, y le mandó poblar.

*Lugar de Bordón.*

**D**os leguas distante de Santa Vieja está el lugar de Bordón, puesto entre montañas y sierras, con alguna cria de ganados. Tiene 100. vecinos. Su fundacion fue año de 1306. en un bosque apareciendose la Virgen Maria á cierto Pastor, que dió cuenta al Prior de Castillot allí inmediato, y hallando la imagen sobre una encina, se levantó Ermita; á cuya devocion y concurrencia se hizo pueblo este sitio, haciendola Parroquia con advocacion de nuestra Señora de la Cabeza.

*Lugar de Torrijo.*

**T**res leguas de Calatayud á orillas del rio Molnubias está el lugar de Torrijo abundante de pan y vino; tiene 2500. vecinos. Su fundacion fue en la Celtiberia. Se llamó *Turigim*, Ciudad antigua de los Suedos, por haverla estos reedificado año 429. Veneran por patronos á los Santos Felix y Regula naturales de Calatayud, que pade-



cieron aqui Martyrio á 11. de Setiembre año 300. en tiempo de Daciano Ministro de los Emperadores Diocleciano y Maximiano.

*Lugar de Tiermas.*

**E**N la raya de Navarra enfrente de Sanguesa, en sitio llano riberas del rio Aragon y faldas de los Pyrinéos está el lugar de Tiermas con razonable cosecha de pan, vino, cañamo, lino y pesca, habitado de 50. vecinos, con saludables baños, los quales se originan de una fuente, que recibe tres calidades de minerales, salitre, alumbre y azufre, por lo que viene á ser calidissima y de grave olor. Se experimentan en ellos notables curas de perlesías, replecion, dolores de hijada, quartanas, melancolías, hypocondrias, hydropesía, sarna, lepra, detencion de menstuo, urina, gota y humores frios: tiene dos usos, para sudar y beber. Fué poblacion del Rey Don Pedro II. año 1201. en terminos que le dió el Convento de San Juan de la Peña de los lugares *Esco* y *Cantamezas*, recompensandolos con las salinas y su villa.

*Condado de Ribagorza.*

**S**ituado ácia Oriente de este Reyno, declinando al Norte está el Condado de Ribagorza, y su cabeza es la villa de *Benabarre*, bien proveída de todos mantenimientos. Su fundacion por los años 820. del Nacimiento de Christo, floreciendo un caballero llamado Bernaldo, rama del Real tronco de donde procedia Carlo Magno, estando casado con Theuda hija de Galindo, segundo Conde de Aragon; como considerase la opresion de esta tierra con el dominio de los Saracenos,

nos, determinó con el favor del Cielo por lo ardiente de su fé, de su esfuerzo y valor, conquistar este territorio tan fértil y apreciable: logró echar de esta tierra á los Agarenos, y se intituló Conde de *Ribagorza*; el qual, como dueño, pobló su distrito, y reedificó lo arruinado, principalmente desde el grado llamado *Arras* al casti- llo de *Ribagorza*, que fueron los pueblos *Valo- briga*, *Brailans*, *Visarobon*, *Villar*, *Roperos*, *Ma- garrofas*, *Torre de la Rivera*, *Visalibons*, con otros muchos en sus contornos, que todos comprehen- den 15. leguas de largo y 6. de ancho, 350. poblaciones con 49600. casas. Escribelo *Zurita*, *lib. 1. cap. 4.* y *Lanuza Hist. de Aragon, tom. 2.*

*Sallent y Val-de Thena.*

**S**allent es el mayor lugar del valle de *Thená*, y el primer voto entre los once de que se compone; á saber, *Panticosa*, *el Pueyo*, *Lanuza* y otros siete; está situado en el corazón de las cum- bres de los intrincados *Pyreneos*, siendo el últi- mo, y el mas alto y retirado en los confines de *Gascuña*. Su población es de 200. vecinos, y los demás constan de 500. Yace á legua y media de la fuente y cauce del rio *Gallego*, llamado así por tener su origen en los riscos de *Francia* ó *Galia* entre sus peñascos. Dióle el nombre á *Sallent* el verbo *Salio*, por un espantoso salto que continua- mente está dando, casi á vista del lugar, otro rio que llaman *Agua lempeda*, que es lo propio que decir *Agua limpia*, porque siempre corre traspa- rente y cristalina desde su manantial, hasta que mezclandose con el *Gallego*, pierde el nombre. Es grande su comercio por *Bearne* en el Verano; pero en *Ibierno* se cubre todo de nieve. Los de-

más lugares son llamados *Thenenses*; y son muy antiguas sus fundaciones. En la pérdida de España se acogieron á su abrigo las reliquias de los Godos, y fueron de los primeros que ayudaron á su restauracion por aquella parte, haciendo tanto destrozo en los Moros, que obligaron á Mahomad Abenlope el año 885. á que cargase sobre ellos con todo su poder; y en el año 1077. se hicieron memorables con la muerte de Centullo, Vizconde de Bearne, y en todas las guerras han sido Sallent y los demás lugares antemural de Aragon contra Francia.

Es tan fertil en Verano, y deleytosa la tierra, que apacienta mas de 300. cabezas de ganado, y puede mantener mas de 500. Es mucha y agradable la copia de caza de liebres, perdices, anades, palomas y cabras monteses, pero la mas abundante es la de los Sartios. La cosecha de trigo es escasa; pero mucha la de centeno, hordio y heno. Las hierbas son las mas saludables de Europa, buscadas de los herbolarios de España y Francia. Es inmensa la pesca de truchas y barbos, por los dos rios Gallego y Agualempeda, tan abundante, que se crian tambien en estanques y lagunas muy capaces (que alli se llaman ibones) desde donde descienden á los rios. Las armas de este valle son las barras de Aragon, y todo él de la jurisdiccion de Jaca, que pone un Vicario y 50. Beneficiados. En este distrito está la celebrada Ermita de *Nuestra Señora de Socotor*, la ultima de España y Francia, que divide los confines, adonde ván en Procesion todos los vecinos de los once lugares el dia de la Cruz de Mayo. Han salido de este valle insignes varones en letras y armas, hay casas solariegas, é Infanzones. En Sallent está la de D. Joseph Pellicér de Tobár, Chronista Mayor de la



Corona de Aragón, que ha enriquecido estos Reynos con tantos libros impresos y manuscritos, que han dado muy bien á conocer sus prendas. Está tambien la casa de Lanuza. Han tenido nueve Justicias de Aragón, Magistrado muy atendido antes en este Reyno. Son tambien oriundos de ella los Condes de Plasencia, y los Señores de *Seret* y *Mombuy*. Tienen una Cofradia y Estatuto con advocacion de Santiago, donde solamente entran los Caballeros, Infanzones y Nobles, Hijos-dalgo de sangre y naturaleza. Tiene este valle un Justicia que reside en Sallent, y quatro Jurados. El Archivo de todo él está en Panticosa, muy memorable por su antigüedad y papeles curiosos.

*Fin del Reyno de Aragon.*



# DESCRIPCION DEL REYNO DE VALENCIA



**L** delicioso Reyno de Valencia, llamado así por su ciudad Metropoli, confina por Oriente con el mar Mediterraneo, que de cabo á cabo le baña: al Poniente cae Castilla; á Medio-día Murcia; y al Norte Aragon y parte de Cataluña; teniendo por su mayor longitud 50. leguas, desde los límites de Cataluña, por el rio Cenja, hasta los de Murcia, cerca de Orihuela; y su latitud, por donde mas, 21. leguas, desde el cabo de Dénia, ó promontorio de Ferrañia, hasta la raya de Castilla, por donde corre Xucar; y la circunferencia alcanza cerca de 130. leguas. Forma su Costa marítima dos profundos senos, el Ilicitano, donde está el Puerto de Alicante, y el Sucronense, que presenta la playa de Valencia, dividiendolos á entrambos el famoso promontorio de Diana, que entra en el mar por medio de los dos senos mas de seis leguas. Comprehende nueve ciudades, muchas famosas villas y lugares, con un Arzobispado que es Valencia, y dos Obispados, Segorbe y Orihuela: quatro Colegiatas, en San Phelipe, Alicante, Gandía y Dénia. Las otras ciudades son Peniscola y Xixona; las de voto en Cortes por este Reyno son Valencia y Peniscola. Dos ricas Abadías,

días , 24500. Beneficios simples , 600. Curatos, una Orden Militar de Montesa , quatro Universidades , tres puertos principales maritimos, 300. fortalezas á la costa , entre ellas 27. atalayas guarnecidas, que en sintiendo enemigos hacen ahumadas por el ribazo. Es todo este Reyno un vergel de naturaleza , gozando el mas benigno Cielo de esta Peninsula , ameno y apacible , lleno de hermosos jardines , huertas , alamedas , casas de recreo , regado de muchas azequias , fuentes y rios , en ellos quatro principales. Produce copioso pan , vino , aceyte , miel , lino , ganados , cazas , aves , pesca , legumbres , hortalizas y toda diversidad de frutas ; hiervas salutíferas , quantas la medicina reconoce ; barrilla y sosa para vidrio y jabón ; y finalmente es tan fresco y florido , que aun el Diciembre y Enero conserva la fragancia de Abril y Mayo. La seda , azucar y arroz importa cada un año tres millones. Cria minerales de oro , plata , hierro , finas piedras , alumbre , rubí , grana y blanquísimo yeso , de que se labran estremados vasos. Hablan sus naturales la lengua Lemosina , que referimos en Aragon , algo mezclada con la Castellana. Son alegres , liberales , de claros ingenios , dados á ciencias , amigos de regalo , buen tratamiento , politicos , cortesanos , inclinados á hacer bien , valientes , animosos y poco sufridores de injurias. Puede este Reyno servir á su Rey junto con Murcia , segun el M. Peñalosa , con 164. infantes , y 84. caballos. Hace por armas en una targeta coronada las quatro sangrientas barras de Aragon en campo dorado en forma quadrangular , y al timbre un murcielago. Unióle con Aragon el inclito Rey Don Jayme I. año 1238. haviendole conquistado á los Moros. Agrególe otra vez D. Jayme II. el de 1319. y ultimamente le puso baxo del dominio de Castilla y Leon



Leon D. Fernando V. *el Catholico* año de 1469. como queda referido en la descripcion del Reyno de Aragon. Los Mahometanos le constituyeron uno de los nueve Reynos principales que establecieron en España, siendo el primero que se levantó contra el Miramamolín *Jacob Almanzór Abubacel Auli.*

Los antiguos dividieron este Reyno ó Provincia en tres partes, que fueron los Pueblos *Ilergaones, Edetanos y Contestanos.* Los primeros eran los confinantes á Cataluña; seguianse los segundos á estos; y los ultimos eran los mas Occidentales, junto á Murcia. Es mandado este Reyno al presente por un Virrey ó Capitan General: tiene tambien su Audiencia, que referirémos donde le pertenezca, con Regente, Oydores, Fiscal, Alcaldes y otros Ministros.

#### *Ciudad de Valencia.*

**V**Alencia, insigne ciudad, Metropoli de su Reyno, hermosa como ninguna de España, rica, alegre y sana entre todas las del Orbe, se ostenta sobre las verdes riveras del cristalino rio *Guadalaviar*, (nombre que le dieron los Moros, que explica *Aguas claras*; y tiene su origen en las sierras de Teruél en Aragon) tomando despues el nombre de *Turia*, en cuyas deliciosas orillas yace en una llanura en figura circular, en la amena Region de la Edetania, parte de la Tarraconense, baxo del signo Escorpion á 39. grados y 30. minutos de latitud, y á 17. grados y 45. minutos de longitud; distante de Madrid 53. leguas, de Barcelona 50. las mismas de Zaragoza, 26. de Murcia, 8. de Segorve, y 17. de Alicante. Está ceñida de altos y torreados muros, algu-

gunas torres, trece puertas, de las quales ahora solo se abren para su tráfico y Comercio quatro principales, con los nombres de *el Real*, la de *Serranos*, *Quarte*, y la de *San Vicente*. Sobre el dicho rio, que por larga distancia corre entre fuertes paredes, se miran cinco suntuosissimas puentes de piedra, vistosamente labradas; y en la antigua puerta llamada *del Mar* hay una espaciosa ciudadela, que mandó fabricar el Catholico Monarca D. Phelipe V. Se cuentan por toda la circunferencia de la ciudad 6440. pasos. Sus calles son anchas y agradables á la vista, llanas y aseadas. Tomaron los nombres desde su conquista de las ciudades que concurrieron á ella, y pertenecieron al repartimiento que les dieron. Cuentanse 124. artificiosas casas, suntuosos edificios, brillantes plazas, pues parecen una continuada Primavera, sobresaliendo entre todas la gran plaza del Mercado, bien afamada y nombrada. Todo su conjunto es muy apreciable, por su amenisimo territorio, el temple benigno, á idéa de Napoles, con frondosas arboledas, jardines, fecundas huertas con infinidad de azequias, sobervias fuentes, frondosos prados y alamedas: por lo que con justa razon se levanta con el relevante nombre del *Jardin de España*; siendo sus naturales de tal afabilidad, que se encuentran los forasteros como olvidados del cariño de la propia patria, prefiriendo esta para su descanso, diversion y regalo, con la benignidad del cielo, fertilidad del suelo, remision del frio, y mitigacion del calor en los Solsticios.

El palacio del Virrey llamado *el Real* está fuera de la ciudad, de la otra parte del Turia. Su frondosa campiña, riveras del Mediterraneo, produce abundantes y opimos frutos, generosos vinos,

nos, azúcar, arroz y sabrosas frutas; pues hay vergel con 36. diferencias, entre dulces y agrias, algun trigo, cazas, ganados, y sobre todo mucha seda, con que fabrican ricos texidos de todos generos y colores: pesca del mar, que solo dista media legua, ó dos millas (segun Justino) caminando por el Grao á la parte Oriental divertido paséo hasta la playa, donde tiene buena fortificacion. Arrivan algunas embarcaciones á este parage poblado desde el año 1249. en que era un miserable alvergue de pescadores. Allí cerca está una laguna, llamada *Albufera*, que Plinio llama *amena*: importa el quinto Real de la pesca de ella mas de 30. ducados, de que hizo merced el Rey Phelipe V. al Conde de las Torres D. Christoval Moscoso por sus leales servicios. En todos sus terminos tiene silos ó sijas para guardar los granos de sus cosechas desde el tiempo de los Romanos. De los Moros tenia la alhondiga ó almodin, donde al presente está el palacio Arzobispal. El Cemeterio de estos Reyes era en la casa y Cortes, que es al presente de la ciudad. Se halla habitada de 160. vecinos, en cuyas moradas se precian mucho de la limpieza en el comer y vestir. Es decorada con mucha nobleza, caballeros y casas solariegas, repartidos en 14. Parroquias, 48. Conventos de Frayles y Monjas de diferentes Religiones, con quatro de las Ordenes Militares, seis grandiosos Oratorios, los mismos Hospitales, y veinte Cofradias de loables estatutos de piedad, casando en cada un año 130. doncellas; cinco Colegios de todas ciencias, y Universidad famosa de letras, empezada por S. Vicente Ferrér su patriota año 1411. perficionada mucho despues año 1494. por el Catholico Rey D. Fernando V. que traxo para su lustre concedidas del



del Papa Alexandro VI. las prerrogativas de las de Paris, Lobayna y Salamanca: es de las célebres de España, floreciendo en ella todas las ciencias mayores. Tiene Audiencia Real para todo su Reyno, desde el tiempo del Rey D. Pedro IV. de Aragon año 1361. Santo Tribunal de la Inquisicion puesto por el Rey D. Fernando V. en el de 1482. Ayuntamiento de la ciudad con 1000. ducados de renta, que providenció año de 1393. no puedan pedir limosna pobres mendigos, y dando á los peregrinos y demás viandantes lo necesario por tres dias. Tiene una grande y hermosa lonja para los mercaderes. Es decorada con voto en Cortes, como cabeza de Reyno. Sobre su fundacion hay varias opiniones, nacidas todas de su mucha antigüedad. Los que no dán oídos á las ficciones las reducen al tiempo del Consul Decimo Junio Bruto, que por los años de 136. antes de Christo premió á los soldados, que navian militado en la guerra de Viriato, dandoles campos y el pueblo que fue llamado Valencia, como se vé en el epitome de Livio *lib. 55.* No falta quien diga que es *Tyris* de quien habla Avieno, y asi que puede presumirse ser obra de los Tyrios. Plinio expresa el dictado de Colonia, y el Jurisconsulto Paulo pone á los Valencianos entre los pueblos, que gozaban del *Derecho Italico.* Mostraron su valor y aficion á las armas con motivo de las guerras de Viriato, Tantalo y Sertorio, que corrieron aquella comarca; y en las Incripciones vemos que se llaman *Veterani & Veteres*, cuyos titulos denotan el empleo militar á que se dedicaban, sirviendo muchos años en las Legiones: y como con la abundancia y el poder se logran muchos triumphos, hallamos en sus Medallas la cornucopia, el rayo, y el nombre de Valencia dentro de una laurea.

Pompeyo *el Grande* destruyó esta ciudad, y Sertorio la restauró. Se han hallado algunas Incripciones Romanas, que no referimos, por no alargarnos, y se pueden ver en varios Autores.

El origen de la Christiandad en Valencia es muy antiguo, y segun algunos, de los tiempos Apostolicos. En el siglo III. ya estaba muy arraigada la semilla de la Fé en Valencia, como consta por las Aétas authenticas del martyrio de S. Vicente, en donde al referir el estado del Santo en la carcel, se expresa que llegó una multitud de Fieles de la vecindad, que estaban acongojados de tan atroces tormentos. Nada se sabe de los primeros Pastores de esta Iglesia en los siglos anteriores á los Godos; pero al principio del VI. en que prevalecia entre estos la heregia de Ario, tuvo por Obispo á Justiniano (á quien elogia S. Isidoro entre sus ilustres varones) en tiempo del Rey *Theudis*, que empezó á reynar en 531. Entraron en ella los Moros el año de 757. imponiendola *Medina Tiarech*, Ciudad de *Ayres*; y salieron sus moradores capitulando el uso de las Iglesias y libertad de Religion, los que se llevaron el Cuerpo de S. Vicente, aqui martyrizado año 304. al Promontorio Sacro del Algarbe, que hoy se venera en la *Seó* de Lisboa Oriental.

Fue su Rey Abdala I. año 788. siendo Señor de ella Abenxasa; y conquistandola el valeroso *Rodrigo de Bihar*, nombrado el *Cid*, terror de la Morisma, invicto Marte Español, año 1090. tomó el nombre de *Valencia del Cid* por su restaurador, que labró Iglesia de S. Pedro, poniendo por Obispo á Geronymo Visquio, su Confesor, de nacion Francés, referido en Zamora. Se bolvió á perder á los cinco años de muerto el *Cid*, y fue ganada por el Rey D. Jayme I. á 28. de Setiembre de 1238.

siendo su ultimo Rey Hazén. Salieron 500. Moros entre hombres , mugeres y niños ; tocoles su parte á los Caballeros Templarios , y á los de S. Juan. Señalaronse muchos nobles , que los heredaron con ricas haciendas. Consagraron el Templo de Diana , que era Mezquita , en Cathedral , y por su Prelado á D. Fray Ferrer de S. Martin Dominico , Confesor del Rey , con Bulas del Papa Gregorio IX. Año 1238. mandó este inclito Principe poblarla de 300. familias ilustres que vinieron de Lérida , otorgandoles grandes privilegios , y cercó la ciudad de nuevos muros y doce puertas. Hace por armas quatro lises , que era el blason antiguo que tenian sus pobladores. El Papa Inocencio VIII. año 1492. la erigió Arzobispal por instancia de los Reyes Catholicos , á peticion de D. Rodrigo de Borja Cardenal , que luego le sucedió en la Silla de S. Pedro. Componese de 7. Dignidades , 24. Canonicatos , 230. Beneficios Curados y simples , fuera de 57. en las demás Iglesias , rentando á su Prelado 800. escudos de plata al año. Es este magnifico Templo dedicado á Santa Maria ; por los Godos á S. Pedro , y por los Moros á su Mahoma. Mandó derribar la Mezquita , y levantar de nuevo Templo el referido Rey D. Jayme , donde resplandece la perfecta arquitectura y los primores del arte. La linterna ó abujía de la Capilla mayor , además de su grandisima elevacion , no tiene que embidiar á otra alguna en la fortaleza y grandeza. El retablo antes que se quemase por los años de 1469. era de ricas piezas de plata , con una Imagen de Maria Santisima del mismo metal , que es la que se venera al presente en el nuevo que se hizo despues , del mayor primor y grandeza , repartido en seis quadros , que demuestran la vida de N. S. la Virgen Maria : tie-



ne diez varas de alto y seis de ancho. Está la Iglesia enlosada de ricos alabastros azules bruñidos, que parecen espejos. El Coro es primorosisimo y de especial sillería. Tiene dos bellos organos, y sus entradas por toda la pared, compuesta de los mismos alabastros.

La torre es ochavada, alta y fortisima, de piedra blanca con una escalera de la misma materia. La memoria de quien la hizo, y el año en que se acabó lo declara una lapida engastada en ella en lengua Valenciana. Tiene una prodigiosa campana (sin otras muchas) para el Relox, que se dexa oír claramente, no solo en la ciudad, sino en mucha parte de la campiña: llamada vulgarmente *Miquilet* la torre por el nombre de San Miguel.

La Sacristía está adornada con infinidad de relicarios y riqueza; la Custodia es excelente; hay unas Andas de plata para S. Vicente, que costaron á la ciudad 609. ducados: una Espina de la Corona de nuestro Redentor, que dió el Santo Rey Luis de Francia: el Cuerpo de S. Luis Obispo de Tolosa. Se venera tambien el Caliz en que se cree que Christo Señor nuestro consagró el Jueves de la Cena, que es un vaso de fina piedra, semejante á calcidonia, con remates de oro y orla de aljofar, embiado por San Lorenzo desde Roma á su patria Huesca, en donde permaneció hasta el año de 1399. que le trasladó el Rey D. Martin á Zaragoza; y D. Juan el II. á esta Cathedral en 1437. y se saca en procesion á 14. de Setiembre, día de la Exaltacion de la Cruz. Tambien se guardan en ella dos dineros de los treinta en que Judas vendió á nuestro Redentor: son de plata, y pesa cada uno dos reales y medio de vellon; gravada de una parte la cara del Emperador,

dor , y de la otra un ramo como flor de lis ( de que provinieron sus armas) Usan el habito de Co-ro los Ecclesiasticos de esta ciudad algo diferente, vistiendo encima de la sobrepelliz mucetas negras con bueltas de raso liso encarnado los Doctores, y los Canonigos sotana morada, que dicen ser luto por la pérdida de la Tierra Santa. Han celebrado aqui un Concilio año 546. reynando Theudis: Cortes D. Pedro IV. año de 1358. D. Phelipe III. en 1604. Phelipe IV. en 1645. en donde se juró el Principe D. Balthasar Carlos. Aquí presentaron al Rey Catholico Don Fernando V. cierto monstruo marino , grueso como una mula , cabeza y ojos de Buey , pechos mugeriles , sobre ellos forma de manos , el que se mantenía de peces ; y pariendo otro de dos palmos , se lo comió , y murió á los quatro dias.

El año de 1705. en que nuestra España padeció el desorden de la desunion en los naturales , manchó Valencia su antiguo y leal esplendor. Juan Bautista Baset , natural de esta ciudad, que havia salido de España por contravandista en el siglo pasado , vino embarcado en la armada Inglesa con patente de Mariscal de Campo del Señor Archiduque Carlos , por haver servido este en Ungria en la guerra contra el Turco , el qual perturbó lo mas del Reyno de Valencia , lo que no pudo remediar su Virrey Marqués de Villa-Garcia , á quien acompañó con la mayor lealtad la nobleza. Entró Baset por la puerta de S. Vicente con 500. patriotas de á pie , y 300. en caballos y mulos , aclamando á Carlos III. y como no hubo con qué poder resistir la plebe desmandada , quedó perdida Valencia , como lo demás del Reyno. Fue recuperada con la célebre batalla que se ganó en los campos de Almansa,

que

que la ocupó D. Antonio del Valle con un destacamento de diez batallones y seis escuadrones para recibir nuevo homenaje á su legitimo dueño, á quien imploraron el dia 7. de Mayo de 1707. la Real clemencia del Rey Phelipe por dos diputados de esta ciudad.

El año de 1710. hicieron un desembarco en Valencia con unas naves Holandesas del Conde de Savallá, que vinieron de Barcelona: desembarcaron 300. hombres; pero el referido D. Antonio del Valle con mil caballos Españoles los hizo embarcar antes de llegar á las manos atropelladamente, poniendolos en vergonzosa fuga á los atrevidos, pues creian inteligencia como la del año de 1705.

### *Ciudad de Segorbe.*

**E**N ancho y gracioso vallé guarnecido de montes, sobre un collado con una magestuosa fortaleza está situada la ciudad de Segorbe cercada de murallas, de sanos y templados ayres, bañandola el rio Murviedro, dicho antiguamente *Palancia*, y muchas fuentes y azequias; fértil de todos frutos, y habitada de 800. vecinos en una Parroquia, y con los de su territorio siete Conventos de Frayles y uno de Monjas. Hace por armas un castillo á modo de torre. Se llamó *Segobriga*, cabeza, segun Plinio, de la Celtiberia, que era parte de la España Citerior, y de la Provincia Tarraconense. Su nombre solo denota bastante su antigüedad, y puede presumirse que la fundaron los Celtas, quando se mezclaron con los Iberos (de cuya mezcla provino el nombre de *Celtiberos*) ó la ampliaron, y escogieron para que fuese cabeza de la Celtiberia. Se hallan de  
ella



ella diferentes Medallas. En tiempo de los Romanos sacaban finisimos marmoles del monte *Sagarrá* alli cercano (como dice *Nebrija*) para llevar á su patria. Ganóla *Anibal Carthaginés*, quando el memorable sitio *Saguntino*. La *Christianidad* entró presto en aquella ciudad, como se reconoce de que su Obispo *Proculo* que asistió al Concilio III. de Toledo celebrado en el año de 589. antecedió á 38. Obispos, con que mostró que era de los sufraganeos antiguos, y que su consagracion se hizo muchos años antes. Con varias fortunas de poder de los Moros la ganó el inclito Rey *D. Jayme I.* de Aragón año 1245. Permaneció su Cathedral unida á la de *Albarracín* 347. años, hasta el de 1577. que el Rey *Phelipe II.* las dividió. Componese de 20. Dignidades y Canonigos, y 100. Beneficios simples, rentando á su Prelado 124. ducados. Fue Señor de esta ciudad el Infante *D. Pedro*, hijo de *D. Sancho I.* Rey de Portugal, merced del mismo *D. Jayme* en recompensa de la Isla de *Mallorca*, que conquistó. Tuvo despues varios señores, y ultimamente se levantó cabeza de Ducado por merced de *D. Juan II.* de Aragon y Navarra hecha á *D. Henrique* de Aragon hijo de *Don Henrique*, XXXV. Maestre de Santiago, hermano suyo; hoy permanece en la gran casa de *Cardona*, incorporada á la de *Medina-Celi*.

*Ciudad de Orihuela,*

EN los confines de Murcia está puesta la ciudad de *Orihuela*, en las faldas de una montaña, con recios muros, hermoso castillo, sitio llano, fuerte por naturaleza, en las riveras de *Segura* que la rodea, abasteciendola de pesca, y en

en sus campos mucho trigo (siendo adagio comun, *llueva, ó no llueva, trigo en Orihuela*) vino, aceyte, seda, grana, lino, cañamo, esparto, barrilla y sosa, frutas, algarrobas, miel, ganados, y copiosas salinas. Tiene 24500. vecinos, muchos caballeros y nobleza divididos en tres Parroquias, seis Conventos de Frayles, y tres de Monjas, con dos recogimientos para mugeres. Es mandada por Gobernador, cuyo distrito alcanza doce leguas. Hace por armas sobre escudo verde una Ave, que llaman *Oriol*, aludiendo á su nombre, con las alas tendidas, y en las uñas cierto pedazo de leño. Es ilustrada de famosa Universidad, instituída año 1555. confirmada el de 1569. Los Romanos la llamaron *Orcelis*. Haviendola sitiado el Pretor Lucio Munio año 150. le obligaron los ciudadanos á levantar el sitio. Los Godos la llamaron *Orzuella*; los Moros *Orguella*, y de aqui le quedó el permanente nombre. A estos se la conquistó el valeroso Rey D. Jayme I. año 1264. que la trasladó de lo mas encumbrado á donde hoy se vé: obra que encargó á *Portales de Fuentes*, caballero de importancia. Erigió Colegiata su Iglesia mayor Benedicto XIII. año 1413. y quando la hizo ciudad D. Alonso V. de Aragon el de 1437. la constituyó Cathedral. Despues estuvo unida á Carthagená: la dividió Phelipe II. año de 1564. poniendo por su primer Prelado á D. Gregorio Gallo. Componese de 6. Dignidades, 16. Canonicatos, y 12. Racioneros: comprehende su Obispado 60. Pilas Bautismales, que rentan á su Pastor 104. ducados. Aqui celebró Cortes el Catholico D. Fernando V. años 1488. Ha procreado famosos hombres en armas y letras. Año 1648. por el mes de Julio se despobló esta ciudad con una peste que padeció, de que murieron 164. per-

sortas. También Domingo 15. de Octubre de 1651. creció tanto el río Segura, que derribó la mayor parte del barrio de San Agustín; y en su huerta se llevó muchos lugares, y anegó cantidad de gente, ganados y molinos. En la general sedición del Reyno alcanzó la parte que le tocó en la inconste infidelidad, ocupandola los sediciosos malcontentos, y la recuperó el Conde Mahoni en 6. de Octubre del año de 1706.

*Ciudad de San Phelipe.*

**S**E ostenta la ciudad de San Phelipe (antes *Xativa*) sobre el repecho de un monte, que antes de su fatal destruccion estaba cercada de fuertes muros, poderoso castillo, duplicados fosos, sobre peña tajada, quatro puertas, treinta torres, doce algibes que hacen rica agua: tan fuerte, que fue prision de grandes personages, como fueron los Infantes Cerdas, nietos del Rey D. Alonso el Sabio: no obstante mantiene sus antiguas murallas y castillos, aunque muy arruinados; y para la fabrica de un quartel para la tropa junto á el portal de Santa Tecla se ha derribado parte del muro de la ciudadela, que tiene dentro tres Ermitas antiguas, y en lo mas alto de este sitio se conserva el Monasterio de *Mon-Sant*, que lo fue de Servitas; fundacion del tiempo de los Godos por una señora ilustre llamada *Minchia*, persuadida del Monge S. Donato año 575. que vino de Africa con 70. compañeros, el que unos dicen fue de Benitos, otros de Agustinos. Es habitada al presente de 24800. vecinos, caballeros y gente noble, divididos en tres Parroquias, la una en el arabal, y dos en el cuerpo de la ciudad, que son Santa Tecla y S. Pedro, con señalados distritos;



pero no administran los Sacramentos, sino la Matriz, y así mas son Anexos que Parroquias; siendo la principal la Colegiata, compuesta de tres Dignidades, doce Canonicatos, con numero competente de ministros y sirvientes para el servicio del Coro, siete oficios y 59. Beneficios de residencia precisa. Al presente se está fabricando otra Iglesia, que se empezó el año de 1596. y cesó la obra por falta de medios. Despues se continuó por influxo del Arzobispo Rocaberti. Bolvió á parar con motivo de los infortunios de la guerra de este siglo, hasta el año 1731. en que se puso mano en ella tercera vez, y está en tan buen estado, acabado el cuerpo principal y Capilla mayor, con el claustro y nueve Capillas, que se puede al presente usar, en tanto que se acaba lo restante que le falta: es muy suntuosa, de piedra blanca como el alabastro. Hay ocho Conventos de diferentes Religiones, con numerosas Comunidades, y dos de Monjas de Santo Domingo y Santa Clara de fundacion Real. Todos los Conventos se han renovado y mejorado considerablemente despues de la guerra: los Franciscos Descalzos mudaron el sitio antiguo, que era en la falda del monte, que ocupa el castillo, y labraron el Convento permanente junto al muro de la ciudad entre los portales de Consentayna y el Ping; siendo casa y Templo los mayores de su Provincia. Tiene dos Hospitales muy pobres, y varias Ermitas. Nombróla ciudad el Rey Don Pedro IV. de Aragon año 1347. dandole por armas tres torres y las quatro barras Catalanas, con una vandera roxa. Es una de las antiquissimas de España, y por eso Diago hace su fundador á Hercules Egypcio. Su nombre primitivo es *Stabi*. El poeta Cayo Valerio Catullo, que floreció antes de la venida de Christo, alaba

los pañuelos, que le havian embiado de esta ciudad. Era Municipio, y sus vecinos tenian el dictado de Augustanos, sin duda por haver hecho algun señalado servicio al Emperador Augusto. Plinio dice que tocaba al Convento de Carthage-na. Se conservan en Xativa muchas piedras Romanas, que trae Escolano T. II. col. 1127. Una de las cosas que han hecho celebre el nombre de *Setabi* fue el haver batido monedas. No menos famosa la hizo el lino que producia, pues se llevaba la palma entre todos, segun Plinio, y Estrabon pondera la suma abundancia y delicadeza de las telas fabricadas por los Setabitanos. Los Agarénos la nombraron *Xata*, que se vulgarizó *Xativa*. Conquistóla el valeroso Rey D. Jayme I. año 1244.

No se sabe quien precisamente fue el primero, que publicó el Evangelio en Xativa, aunque no seria de los ultimos pueblos que recibieron la palabra del Señor en este Reyno. Se sabe que tenia por Pastor á *Muto* que el año 589. asistió al Concilio III. de Toledo. Despues que entraron en ella los Moros, cuyo yugo sufrió 500. años, no tenemos noticia de sus Prelados. Conquistóla el Rey D. Jayme en 1244. haciendo consagrar la Mezquita mayor en Iglesia, que se erigió Colegiata por Benedicto XIII. en 1413. Para mayor blason suyo ha procreado á Don Alonso de Borja y D. Rodrigo de Borja su sobrino, Sumos Pontifices Romanos, con los nombres de Galixto III. y Alexandro VI.

Fue este infelice pueblo contaminado con el borron de la infidelidad á su legitimo dueño el Rey Phelipe, quando las inquietudes de este Reyno. No se puede describir el funesto y lamentable horror de esta tragedia. El caballero Asfeld la cercó el año de 1707. despues de la batalla de

Almansa. Estaban dentro para defenderla 800. Ingleses, que fueron despues prisioneros; grande numero de paysanos y voluntarios que obstinados se resistian; abierta brecha, se alojaron los Franceses en ella; despues de repetidos abances; entraron dentro; y los rebeldes tomaron el castillo, de donde descargaban á su satisfaccion sobre la tropa; enardecida ésta, viendo pasar los terminos de las leyes de la guerra, creció el furor en unos y en otros tanto, que no se daba quartel á nadie, pasaban á cuchillo á quantos encontraban, sin perdonar niños, ni mugeres, de que exceptuó despues algunas el caballero Asfeld; pero ningun hombre. Buscaban la muerte despues de vencidos, como desesperados; aplicaban fuego á las casas unos y otros, sin perdonar Templos, Sacerdotes, ni quanto encontraban. Nada quedó en Xativa, ni aún el nombre, porque en su reparacion mandó al gran Monarca se le pusiese *San Phelipe*. Este fin tuvo la antigua é illustre *Setabi*, acrisolada por el fuego y la espada. Permanece hoy reverente al dominio de su legitimo Señor, que usando de su Real clemencia, dexó las haciendas de todos estos á sus descendientes.

Se mantienen las fuentes que tenia antes esta ciudad, y se han ido reedificando las casas, y aumentando otras, desde su fatal destruccion, perfeccionando las calles, quedando pocos vestigios de su ruina en el cuerpo de la ciudad; pero en los arrabales hay todavia que reedificar.

Su vega es deliciosa y fertil, la riegan los rios Montesa y Albayda, que entran en el Xucar. Se coge en ella mucho arroz, trigo, adaza ó maíz, seda, y todo genero de hortalizas, sin haver nada que no esté cultivado. La cercan muchas poblaciones en el circuito que forman sus montes; y á



sus estrémos hay lugares muy cercanos unos de otros, y el mas distante una legua de la ciudad.

*Ciudad de Alicante.*

**E**N el Seno Ilicitano y margenes del Mediterraneo, en una segura y espaciosa Bahia se encuentra la antigua poblacion de Alicante, ciudad famosa por todo el Orbe, haciendo un seguro puerto á donde concurren todo genero de embarcaciones para ilustrarla con grande comercio. Yace puésta en las raices de un monte, que pretende señorearse sobre el mar y la tierra. Formaba antes por naturaleza en su copete y dura peña un grande y perfecto rostro de forma humana, coronado de Real diadema, que parecia centinela para descubrir los insultos de sus enemigos, ya hoy por ocasion de la guerra del año 1706. desbacha con la pólvora que pusieron para volar su fortaleza. Goza salutíferos ayres con benigno clima, porque está debaxo del signo de Leon y del planeta Sol, con tan bellas influencias, que siendo tanta la entrada de ropas estrangeras, que le introducen de todas partes del Mundo, no se ha experimentado en ella jamás peste, ni mal epidemico alguno. Hoy está rodeada de fuertes muros, con multiplicados baluartes, y un fuerte y seguro muelle: trayendose al celebrado estanque del Pantano dulces aguas, que le faltaban: obra del Seneca Español el Rey Phelipe II. Es plaza de armas, capital en el Reyno de Valencia, y una de las mas considerables de España. La adornan famosos edificios, y sobre todo su incontrastable castillo con sus angulos salientes, plazas de armas, retiradas, baterias, almacenes. Parece la edificaron los Griegos Phocenses, y la nombraron *Alone*, interpretado *Plaza de sal*, á quienes

no pocos atribuyen su primitivo origen. Algunos creen que esta es *Ilici*; pero lo más cierto es que fue Elche, como allí veremos.

Tiene una Colegiata de bella fabrica de sillera, dedicada á S. Nicolás de Bary, erigida con autoridad del Papa Clemente VIII. año de 1595. Se proveen en ella catorce Canonicatos. D. Fernando V. la hizo ciudad año 1490. Es mandada por Gobernador Militar: logra dos Parroquias con la referida Colegiata, seis Conventos de Religiosos y dos de Monjas. Tiene tres plazas bien proveidas, por ser fértil de todos frutos, así de trigo, vino, aceyte, miel, pesca, pasas, higos, almendra y demás frutas, con afamado turrón: tambien labra blanquísimo jabón, que importa cada un año 400. ducados; barrilla rica que llevan en masa á Venecia para sus cristales. Hay caza, aves, ganados y salinas. Habitanla 1500. vecinos entre caballeros y nobleza. Hace por armas en escudo su castillo sobre el mar, y en él las quatro barras de Aragon. Ganóla de Moros Don Alonso VII. de Castilla y I. de Aragon por los años 1114. Buelta á perder la restauró el Rey D. Alonso *el Sabio* el de 1258. El Rey D. Jayme I. de Aragon la unió á su Corona año 1264. Fue trasladada por este Rey al sitio donde está, de las vertientes del monte donde estaba antiguamente. Año 1706. perdida la ciudad y el castillo, por ocasion de la tropa que echó en tierra la armada Inglesa, la asaltaron el dia 8. de Agosto por las brechas que la hicieron, y la tuvieron hasta el mes de Abril de 1708. que la entregó Diego Stanop, despues de volado el castillo por el caballero Asfeld, y sufrido asedio rigoroso, quedando al dominio del Rey nuestro Señor, recuperada por los Españoles.

*Ciudad de Denia.*

**A** Las faldas del encumbrado monte Mongón yace la ciudad de Denia, célebre puerto Mediterraneo, cercada de lucidos muros, fuerte castillo, con vista espaciosa que descubre largamente su Costa; fertil de pescados, almendras, pan, vino, cazas y aves. Habitanla 500. vecinos, caballeros y nobleza en una Parroquia, un Convento de Frayles Franciscos, otro de Monjas, y buen Hospital. Dióla titulo de ciudad el Rey D. Phelipe III. año 1614. Tiene por armas en escudo dorado cinco estrellas, y al timbre corona. Antiguamente se llamó *Dianium* y *Artemisium* por un Templo muy famoso de Diana, que tenia. Plinio la hace *Estipendiaria*, y del Covento Carthaginense en la Contestania. Esthephano Byzantino dice que es Colonia de los Phocenses, y Estrabon, que la edificaron los Masilienses, que traian su origen de los mismos Phocenses; y añade que se llamaba *Hemeroscopion*, que significa *Atalaya del dia*. Pues por estar situada en un collado, predomina el mar; y asi Sertorio se valió de ella para el uso maritimo; y aun queda el nombre de la *Atalaya de Sertorio*. Festo Avieno escribe, que en su tiempo estaba arruinada, pero despues se reedificó. Este Promontorio se llamó *Ferrario* por el mucho hierro, que segun Estrabon se sacaba de alli: otros creen que se llamó *Tenebrium*, hoy *Cabo Martin*. Aquí se nombraron antiguamente los doce Jueces llamados *Tymuzos*, que suena *Personas venerables*, y ordenaron las Leyes Gentilicas siguientes: Que las mugeres no usasen beber vino, ni demasiados trages profanos; que no pasasen las dotes que llevesen de 100. monedas de oro, la mitad para joyas;



yas; con licencia del Senado pudiesen dar veneno por cinco cosas ( á saber ) larga enfermedad; dolor de grande infortunio ; tristeza natural ; pobreza irremediable; y muy larga vida. Que se castigasen los delitos; no permitir mendigos , ni representaciones , ó juegos incitadores de vicios lascivos. Que entrando forasteros en esta Republica dexasen las armas á la puerta , hasta bolver á salir.

Se hallan vestigios de quan opulenta y grande fue. Gozó algun tiempo Silla Obispal perteneciente á la Provincia Carthaginense , y á la Metropoli de Toledo. Su ereccion se presume fue en el año de 635. pues la primera subscripcion que se halla de Obispo de Dianio es en el Concilio V. de Toledo celebrado en 636. y se llamó *Antonio*. Desde el dominio de los Africanos en España no hay memoria de que permaneciese la Silla en esta ciudad. Dominada de Moros la hicieron cabeza de Reyno : la conquistó el Rey D. Jayme I. año 1245. levantando los permanentes muros. El Rey D. Fernando V. la dió con titulo de Marqués á Diego Gomez Sandoval ; incorporado hoy á la gran casa de Cardona. En el año de 1705. con solo tres navios Ingleses , que se pusieron delante del puerto , se entregaron los de Dénia , llevados de ciertas ofertas de D. Juan Gil , que fue Capitan de Infantería , afecto á los Alemanes , y juntó muchos paysanos , ofreciendoles buenos partidos ; el que alteró todo el Reyno de Valencia. La recuperó el caballero Asfeld en 17. de Noviembre de 1708.

*Ciudad de Gandía.*

**D**istante del Mar media legua, y en las orillas del rio Alcoy, sin otro que cerca corre, está la ciudad de Gandía, cabeza del valle de Bayrén, en vistoso llano, de forma quadrada, ceñida de altos muros por orden del Rey D. Alonso III. de Aragón, con su foso, quatro puertas y fuerte castillo: habitada de 11200. vecinos, caballeros y nobleza en una Parroquia Colegiata de tres Dignidades y doce Canonigos (cuyo Dean celebra de Pontifical en dias festivos con mitra y baculo por concesion de Paulo III. hecha año 1547.) dos Conventos de Frayles y uno de Monjas. Tiene buena Universidad de letras instituída por el Santo Duque D. Francisco de Borja año 1549. Produce el mas fino azucar del Orbe, arróz, pan, vino, azeyte, miel, lino, cañamo, seda, azafrán, aves, cazas, ganados, pesca, y todo con tanta abundancia, que los Arabes la apellidaban *Conca de la Zafor*, interpretado *Campo de repasto y har-tura*. Hace por armas una muralla con una puerta entre dos cubos, y arriba una estrella despidiendo rayos. Hizola ciudad el Rey Don Phelipe IV. Hay opiniones que la fundaron Moros años 827. La conquistó de ellos el Rey D. Jayme I. año 1253. Es cabeza de ducado, titulo que dió el Rey Don Martin á D. Alonso de Aragon, hijo del Infante D. Pedro, que hoy anda en la casa de Borja. Se perdió Gandía quando Dénia por cierto hombre reboltoso, llamado Basset, ayudado del Coronel Nebot, que faltó en la fidelidad á su Principe; pero luego fue recuperada como los demás pueblos.

*Ciudad de Peñíscola.*

**P**Oco mas de una léguá de Benicarló se descubre la ciudad de Peñíscola, ceñida de fuertes muros, torreada á trechos, con un sublime y antiguo castillo, que reedificaron los Caballeros Templarios en un altísimo promontorio, que largamente descubre la Costa, que le hace por naturaleza inexpugnable, todo rodeado de mar, sino es un pequeño paso continente á tierra. Alcanza de circunferencia mil pasos, y 500. de ancho, con otros tantos de largo, cuyos contornos riegan doce fuentes de dulces aguas, sin otra famosa en medio, que en tan salobre parage es notable prodigio de naturaleza: fértil de pesca, pan, azeyte, dando 700. cantaros de vino por lo regular cada año, y es el mejor de su comarca, que jamás se aceda, no sacandolo de su natural terreno. Tiene algarrovas, miel y cera. Habitanla 250. vecinos en una Parroquia, Rectoría de ocho Beneficios Simples, y un Convento de Padres Trinitarios. Fue fundada, segun Aldrete, por los Griegos Phocenses 331. años antes del Divino Nacimiento, llamandola *Chersoneso*, como su Peninsula de Thracia, hoy *Brava de San Jorge*, que eso significa por la similitud de la forma que tiene; de la palabra *Peninsula* se formó despues *Peñíscola*.

Conquistóla de Moros el Rey D. Jayme I. año 1233. En ella vivio algun tiempo y murio Benedicto XIII. ó D. Pedro de Luna año de 1424. Es plaza de armas del Reyno de Valencia, leal y fuerte, pues en las calamidades de la guerra siempre se mantuvo por el Rey Phelipe V. nuestro Señor; por cuya lealtad la dió titulo de ciudad, y con la prerrogativa de voto en Cortes. Lo demás



todo padeció la inconstancia de la perturbacion; porque Valencia, solo con 500. hombres de á pie y 300. de á cavallo, que llevaba Juan Baset, que yá havia entregado á Dénia, de donde salió la conjuracion, se entregó, abriendo la puerta de San Vicente los ciudadanos.

*Ciudad de Xijona.*

**E**N los ultimos terminos del Reyno, cerca de Alicante, tierra fragosa de asperisimos montes, tiene su asiento la ciudad de Xijona con fuerte castillo sobre unos peñascos, abundantissima de pan, vino, azeyte, anís, almendras, algarrovas, miel, cera, lino, grana, legumbres y hortalizas, que riegan claras aguas; abundancia de ganados, buenos pastos, y una copiosa fuente de sal, no siendo pocos famosos sus turrone. Habitanla 600. vecinos en una Parroquia, un Convento de San Francisco y otro de Monjas. Hace por armas las quatro sangrientas barras, y un castillo entre dos llaves. Fundaronla segun Viciana los Agarenos, á quienes la conquistó el Rey Don Jayme I. año 1258. concediendole grandes privilegios, porque los naturales le ayudaron mucho á la toma del castillo de Alicante, con preeminencia de ir siempre que se ofrezca á defenderlo con sus milicias. De tan antiguo es concurrir los de Xijona á la defensa de Alicante, que por haverlo hecho en nuestros tiempos, la decoró con el dictado de ciudad el Rey Phelipe V. nuestro Señor por Real Cedula de 20. de Junio de 1708.

*Villa de Murviedro.*

**U**NA legua del mar y quatro de Valencia, ácia Cataluña, está la celebrada *Sagunto*, orillas del rio Palancia, hoy de Murviedro, por el nombre de esta villa, situada en las faldas de un cerro que la fortifica, ceñida de fuertes muros, cinco puertas, y en lo mas sublime una espaciosa fortaleza, que comprehende dentro de su cerca cinco castillos, hoy lo más arruinado, con una disforme cisterna. Es fértil y temprano clima de pan, arroz, algarrovas, seda, miel, acibar, hortalizas, legumbres, pescados, buen vino moscatél cogiendo 2000. arrobas, que cargan para armadas, y 250. de azeyte; ganados, aves y frutas de todos generos. Habitanla 750. vecinos en quatro Iglesias, que todas hacen una Parroquia, Rectoría de 23. Beneficiados, dos Conventos de Frayles, uno de Monjas, y dos Hospitales. Gobiernase por Baylio, que corresponde á Corregidor. Hace feria á 11. de Noviembre. Tuvo por armas las de los Saguntinos, una galera: al presente las quatro barras de Aragón. Sobre la fundacion hay varias opiniones: Silio Italico refiere que la fundó Hercules. Strabon y S. Isidoro la reducen á los Griegos de la Isla de Zacyntho (hoy *Zante* al ocaso del Peloponeso, ó la Morea) de que parece le vino el nombre de *Saguntus*. Plinio atribuye á los mismos la fundacion 200. años antes de la destruccion de Troya: dice que erigieron un Templo á Diana, al qual perdonó Annibal; y que aun en sus dias permanecian unas bigas de enebro. Aumentaronla los Rutulos Ardeatinos de Italia, segun el mismo Silio y T. Livio. Creció tanto en gentes y riquezas, que contraxo estrechissima alianza con Roma. Movió contra ella las armas Annibal

entrando en su territorio con 1500. hombres; con tanta prevencion no solo fue herido él, y rebatido su exercito, sino que le costó ocho, ó nueve meses de cerco hasta que se rindió la ciudad, pues no pudiendo yá resistir mas á la hambre que padecia (de donde vino el adagio *Fames Saguntina*) se quemaron á sí mismos todos los principales con las riquezas publicas, sin querer admitir condiciones de paz. Siguióse con esto la II. *Guerra Punica* entre los Romanos y Carthagineses; y hallandose aquellos superiores en España, se dedicaron á recobrar á Sagunto, como lo consiguieron despues de algunos años: desde entonces quedó bajo de la fé de Roma el pueblo de Sagunto, que quiso antes perecer, que confederarse con el enemigo, fidelidad nunca vista. Los Scipiones reedificaron los muros y casas destruidas por Annibal. Muchos autores la mencionan. En las Inscripciones hallamos el honorífico dictado de *Senado y Pueblo de los Saguntinos*. Don Manuel Marti, Dean de Alicante, escribió una erudita disertacion ilustrando su Theatre, que se halla entre sus *Cartas Latinas*. De la tierra de Sagunto se hacian unos vasos exquisitos, de que hallamos mencion en Plinio y Marcial. Se batieron en ella tambien Monedas, por las que se descubre que fue Municipio. Hoy se llama este pueblo *Murviédro*, esto es, *Muro viejo*. Poseída de Moros la conquistó el inclito D. Jayme I. año 1239. y prometió, unida yá á su Corona, no enagenarla jamás en manera alguna.

Villa de Paterna.

UNA legua de Valencia tomó á las villas de Paterna, terra de cosecha de pan, vino, etc. con sus vecinos y sus pastos. En una guerra de tiempo de elor se destruyó.



*Villa de Cosentayna.*

**L**A villa de Cosentayna yace catorce leguas de Valencia, en un llano, ceñida de fuertes muros, catorce torres, fuerte castillo, en las faldas del monte Mariola, dicho así del Consul Mario Romano, habiendo este conseguido aquí victoria en una famosa batalla. Se crían muchas y hiervas medicinales, frutas, y frondosas arboledas. Es fértil de pan, cebada, ganados, caza, miel y cera, con 200. fuentes, que todas riegan la campiña. Habitanla 600. vecinos en una Parroquia, y un Convento de Frayles Franciscos. Esta fue según Beuter la antigua *Icosetania*; de donde tomaron el nombre los *Icosetanos*, de quienes habla Plinio. Pedro Juan Nuñez afirma, que el nombre de Cosentayna no fue otro que *Setania* corrompido de *Cosetania*. No carece de fundamento decir que se llamó *Contestanea*, por estar fundada en la Region *Contestanea*, que tomaba desde mas arriba de Carthagena hasta la ribera del rio y pueblo antiguo de Xucar. Conquistóla de Moros el Rey Don Jayme I. año 1254. Es cabeza de Condado, título que dió el referido Rey á Ruger de Loria, Señor de aquella Baronía en Calabria, valeroso Capitan. Segunda vez el Rey Don Alonso V. á D. Ximèn Perez Corélla, Consejero y muy valido suyo, en cuya familia permanece.

*Villa de Paterna.*

**U**NA legua de Valencia tomó sitio la villa de Paterna, fértil de cosecha de pan, vino, caza y ganados, con 200. vecinos y una Parroquia. Con varias guerras en tiempo de Moros se destruyó,  
y

y quedó pobre alquería. La pobló de nuevo el invictísimo Cid año 1090. que fabricó una buena fortaleza llamada *Juballa*; pero tornó á poder de los Barbaros, y segunda vez la rindió el Rey D. Jayme I. año de 1238.

*Villa de Lyria.*

Entre dos montecillos, quatro leguas de Valencia, cerca de una grande fuente que riega su campiña yace la villa de Lyria, fértil de pan, vino, azeyte, semillas, lino, cañamo, algarrovas, seda, miel, frutas, ganados y cazas que la solicitan los cavalleros Valencianos para casa y bosque de recreo. Habitanla 500. vecinos en una Parroquia: tiene dos Conventos de Frayles, y cerca un Recogimiento de Beatas, fundacion del Rey Don Martin de Aragón año 1406. para quince viudas, ó doncellas.

Su fundacion es obscura. Ptolemeo ya la llama *Lyria*. Casi 300. años antes de él, quando hervia la guerra de Sertorio con los Romanos, se llamaba *Lauron* ó *Laurona*, y corrompido el vocablo *Lyria*. El primer nombre que tuvo fue *Edeta* (segun Ptolemeo) de que se llamaron *Edetanos* todos aquellos pueblos que se estendian desde nuestro mar entre Dénia y el rio Mijares, la tierra adentro hasta la misma Zaragoza, como lo trae Ptolemeo, ó la que recaía entre el dicho Mijares llamado *Idubeda* por Plinio, y el rio Xucar, como quiere el mismo. Entre otras cosas que engrandecen á Lyria fue haver sido muerto cerca de ella Sexto Pompeyo, hijo del gran Pompeyo, que fue señor de ella algun tiempo. Ya en el de Plinio era famoso su vino. Padeció grandes trabajos en los reencuentros de Pompeyo y Sertorio.

Con-

Conquistóla de Moros el Rey Don Jayme I. año de 1259. mudando el sitio un poco distante del antiguo, segun manifiestan las ruinas junto à una fuente allí cerca. Ultimamente el Rey N. S. D. Phelipe V. la dió con titulo de Ducado al Mariscál de Berwick, que hizo Grande de España por servicios particulares, y la victoria conseguida en los campos de Almansa. Hoy subsiste en la casa de Veraguas, donde entró por casamiento, intitulandose Duque de Lyria.

*Villa de Onda.*

**E**N las faldas de un monte distante del mar dos leguas, y otras tantas de Villa Real, está en un alto la villa de Onda ceñida de muros y castillo abundante de todos frutos, con 400. vecinos en una Parroquia, un Convento de Frayles y otro de Monjas, con buen Hospital.

Fue engrandecida de los Moros con muchos edificios. Conquistóla el Rey Don Jayme I. año 1248. y segunda vez, veinte años despues, concediendola por armas las quatro sangrientas barras en un dorado escudo, abaxo un castillo sobre peñas, tres rosas al pie, combatido de maritimas ondas, que aluden á su nombre. Tiene feria en 29. de Setiembre, y mercado Jueves de cada semana.

*Villa de Ataymus.*

**C**erca de Gandía está la villa de Ataymus ó Adeymus abundante de todos mantenimientos, con sesenta vecinos en una Parroquia. Fundaronla los Phocenses segun Beuter, y la llamaron *Arthemisius*, como Dénia, hoy se llama *Daymus*, nombre que á Escolano le parece Arabigo.



*Villa de Burriana.*

**O**CHO leguas de Valencia está Burriana, villa célebre en forma circular, cercada de fuertes muros, quatro torres, dos gruesos baluartes, barbacana (que hoy los modernos llaman falsa braga) y foso, regada de arroyos y acequias que salen del rio Mijares, en sitio llano, cerca del mar, abundante de fructíferos arboles y demás granos, y ganados. Habitanla 300. vecinos en una Parroquia: tiene un Convento de Frayles Mercenarios. Escollano juzga que es *Sapelo*, de quien habla Antonino, colocandola cinco leguas de Murviedro. Poseída de Moros, la nombraron *Metina Alhadra*. Ganóla el Rey Don Jayme I. año 1233. empezando la conquista de este Reyno. Sus armas son en escudo tres coronas dadas por el Rey D. Pedro IV. año 1348.

*Vilajoyosa.*

**C**inco leguas de Alicante en la marina con buen puerto en forma piramidal está Vilajoyosa ceñida de fuertes muros, torres, baluartes y artilleria, fértil de pescado, algun pan y demás mantenimientos: habitanla 360. vecinos en una Parroquia, y un Convento de Agustinos.

Su fundacion es segun Beuter de Griegos Phocenses de la Provincia de Jonia, que la llamaron *Iosa*, *Ionosa*, y *Honosa*; y asi es la *Honosca*, que fue destruida por Gneo Scipion en los primeros encuentros que tuvieron por acá los Romanos con los Carthagineses, como escribe T. Livio. Los Romanos la reedificaron, segun parece de las fabricas y piedras que de su tiempo nos han queda-

dado: mayormente de una torre arruinada que llaman corrompidamente de *Joseph*, por decir de *Iosa*. Conquistóla de Moros el Rey D. Jayme I. año 1251.

*Villa de Morella.*

**E**N los confines de Aragon y Cataluña yace la villa de Morella ceñida de buenas murallas, situada en extremidad de inaccesible monte, con fuerte castillo, antiguo alcazar torreado en lo mas eminente; el terreno aspero, entre bosques, pinares y encinas, criando diversidad de cazas, dulces aguas, y medicinales hiervas, con jurisdiccion de veinte y un pueblos de labranza que llaman *Mazos*, hallandose 2y400. casas en ellos, y mucho ganado, copioso vino, miel, cera, maderage, carbon y leña. Habitanla 700. vecinos divididos en tres Parroquias: tiene un Convento de Frayles y otro de Monjas.

Su origen es, segun Escolano, de los Saracenos; aunque Pedro Juan Nuñez juzga, que los pueblos de Morella serian los que Avieno llama *Berybraces*, gente feroz. Ganóla á los Moros, siendo entonces solo una fortaleza, D. Blasco de Alagon caballero ilustre, progenitor de los Condes de Sastago, en 7. de Enero año 1233. quien la mandó poblar; y por ser conveniente para las conquistas, se la tomó el Rey D. Jayme I. dandole otras en recompensa. Han salido de aquí eminentes hombres en letras y armas.

*Villa de Almenara.*

**D**istante una pequeña legua de Muruiedro y media del mar se halla la villa de Almenara, en las faldas de un monte, en cuya eminencia ocupa fuerte castillo, con dos torres, fértil de pescado, vino, algun pan y demás mantenimientos: es habitada de 200. vecinos en una Parroquia: tiene un Convento de Religiosos Dominicanos. Zurita dice que es *Alcimene*.

Fue su origen de una atalaya levantada por los Saracenos, que ellos llaman *Almenara*, que le dió el nombre: conquistóla el Rey D. Jayme I. año 1238. Es cabeza de Condado, que fue de la ilustre familia Proxita.

*Villa de Montesa.*

**D**escubrese dos leguas de la ciudad de S. Phelipe ó Xativa la villa de Montesa, con su inexpugnable castillo, cabeza de su inclita Orden Militar, asentada en el recuesto de un monte, fértil de pan, frutas, seda, aceyte, algarrobas, grana, miel, cera y ganados, con una fuente que la provee de sal: habitanla 200. vecinos en una Parroquia. Es pueblo de fundacion de Romanos.

Permaneció en tiempo de los Moros solo el castillo, que conquistó D. Pedro III. Rey de Aragón, año 1277. despues la pobló nuevamente el Rey D. Alonso III. año 1289.

Aqui fue instituida la Orden Militar de Montesa por el Rey D. Jayme II. de Aragón y Valencia, con motivo de haver el Pontifice Clemente V. extinguido la antigua Religion de los Templarios año de 1311. á 2. del mes de Mayo, dis-



poniendo de los bienes de ella á favor de la de S. Juan; pero resistiendolo el Rey, solicitó reverente con el Papa se agregasen las rentas á la de Montesa, que pretendia fundar, y no pudo conseguirlo hasta en tiempo de Juan XXII. sucesor de Clemente, quien por Bulla de 10. de Junio de 1317. aprobó y confirmó esta Orden, como lo tenia deseado y propuesto el Rey, teniendo efecto un Domingo 22. de Julio de 1319. que señaló para su fundacion en la capilla Real del palacio de Barcelona, haciendo cabeza y principal casa la villa de Montesa, por lo que tomó su nombre esta Orden, y por su primera divisa una Cruz roxa por concesion de Clemente VII. en 5. de Agosto de 1397. pero con la novedad de haverse incorporado con esta en el año de 1399. la Orden de S. Jorge de Alfama que havia fundado en 1201. el Rey D. Pedro II. de Aragon en el castillo de Alfama á la ribera del mar, cerca de la ciudad de Tortosa en Cataluña, y frontera del Reyno de Valencia, dexó aquella insignia, y tomó la Cruz que llaman de Gules, que es de color roxo, la que usan al presente sus caballeros á la semejanza de la de los Trinitarios Descalzos, por concesion de Benedicto XIII. año 1410. que despues confirmó Martino V. en 1422.

Tuvo diez y nueve Maestres desde Don Fr. Guillen de Heril que fue el primero en 22. de Julio de 1319. hasta D. Fr. Pedro Luis Galcerán de Borja, hijo del Duque de Gandia, que renunció la dignidad de Maestre en manos del Pontifice, para que entrase en la Corona Real, (reynando la Magestad de Phelipe II.) como se hizo por Bula de Sixto V. de 15. de Marzo de 1587. tomando la posesion el Rey en 8. de Diciembre del mismo año, dandole á D. Pedro Luis el Vi-

reynato de Cataluña. Tiene trece Eiscomunidades, que rentan 239. ducados anuales, cinco Dignidades, dos Conventos de Religiosos, y siete Prioratos.

El Convento y casa de esta villa es la principal, fuerte y suntuosa con tres algibes y buenos jardines: el sitio donde está es aspero, pero divertido, con muchos naranjos y cipreses, asentada en las cumbres de un collado sobre un peñasco: en ella asiste y tiene su residencia el Prior, diez y ocho Freyles, y catorce Caballeros para el culto del Coro y demás regias funciones de su Templo.

### *Villa-Real.*

Ocho leguas distante de Valencia en la parte Oriental, y una del mar yace Villa-Real, famosa entre las seis del Reyno que gozan voz en la Diputacion de Valencia, ceñida de torreados muros en los campos de Burriana, en forma quadrada, sobre peñas, teniendo un baluarte en cada angulo: es fertil de todos granos, vino, acceyte y huertas regadas del rio Mijares, mediante una artificiosa azúa. Habitanla 400. vecinos, gente noble y rica en una Parroquia: tiene dos Conventos de Religiosos: llamanla pequeña Venecia por su buen gobierno: usa por armas las quatro sangrientas barras.

Cimentóla el Rey D. Jayme I. año 1272. para diversion de los hijos primogenitos é infantes, concediendole grandes privilegios, feria cada un año, y mercado todos los Sabados, siendo por todo esto cognominada Villa-Real. Es celebrada por ser deposito y conservarse en ella incorrupto el milagroso cuerpo de S. Pasqual Baylón, que la enriquece.

Será siempre lamentable la memoria en sus moradores, quando el Conde de las Torres D. Christoval Moscoso con las tropas de su mando salió de la villa de San Matheo el año de 1706. á cercarla, por haverse reunido en esta villa grande numero de voluntarios, que se resistieron aun mas de lo que debiera una tropa muy arreglada; y aunque las del Rey entraron dentro, hicieron los rebeldes de cada casa un castillo: lo que fue causa de muchos desastres. Viendo esto el Conde de las Torres, mandó poner fuego por las quatro partes de la villa (reservando los Templos y sacando fuera las Religiosas); y como otra Troya, ardió en voraces llamas, sin perdonar niños, ni mugeres, pasando á cuchillo los que quedaron.

*Villa de Castellon de la Plana.*

**C**astellon de la Plana, villa insigne y populosa, yace en un llano puesta en la marítima Costa, nueve leguas de Valencia, cercada de torreados muros, en figura quadrada, teniendo por su circunferencia 845. toesas: es graciosa en huertas, grandiosa en terminos, espaciosa en vista gallarda en asco y rica en frutos, con mucho trigo, cebada, vino, azucar, legumbres, algarrobas, pesca, ganados, cañamo y espaciosos bosques. Habitanla 24. vecinos, caballeros y nobleza en una Parroquia con eminente torre: tiene quatro Conventos de Religiosos, uno de Monjas, y quatro Ermitas: goza voz en la Diputacion de Valencia: usa por armas un castillo de tres torres, y tiene Gobernador Militar.

Es poblacion nueva fabricada en 1251. por orden del Rey D. Jayme, dada á D. Ximen Perez de Arenos. Reedificóse de las ruinas de otra que  
por



por todos los siglos de los Romanos, Godos y Moros estuvo edificada un poco mas arriba en la peña del monte con su castillo; y en par de una copiosa fuente, llamada de la Reyna. Aún quedan vestigios de ella y parece fue plaza de importancia; pues segun algunos Escritores alhojaron en ella los exercitos de Annibal. Parece era *Cartalias* mencionada por Strabon en la comarca de Sagunto; persuadelo la semejanza del nombre e identidad del sitio. Viciana se inclina á que tomó el pueblo el nombre de la fuerte que le nace al lado, que se llamó Castalia, á imitacion de aquella tan celebrada de Grecia á raiz del monte Parnaso dedicada á las Musas. De haver sido todo este parage habitado de Griegos se dexa presumir que ellos dieron el nombre á la fuente, y esta al pueblo viejo, y el viejo al nuevo. Otros sienten que á la nueva Castellon se le dió el mismo Castillo de la vieja. Tiene feria 18. dias antes de San Lucas.

### *Villa de Oropesa.*

Situada al pie de un monte, en la Costa marítima, cabo ó promontorio de su nombre llamado por Festo Avieno de *Caprasia*, está la villa de Oropesa cercada de muros y guarnecida fortaleza, fértil de pescado, algun pan y demás mantenimientos, con 50. vecinos en una Parroquia. Los Griegos Phocenses le dieron el nombre (segun Escolano) de *Oropesa*, que en su lengua quiere decir poblacion fundada al pie de monte, como puntualmente lo estaba Oropesa al pie de *Idubeda*. Arruinada por varios accidentes, se mudó donde hoy permanece, poco distante del sitio de la antigua.

*Villa de Artana.*

CERCA de Villahermosa yace la de Artana, con buena cosecha de pan y ganados, con 80. vecinos y una Parroquia. Escolano juzga que su nombre es Arabigo, y que se le dieron los Moros; pues en su tiempo se llamaba *Artenita*, que significa pasto de puercos, ó lugar de mantenimiento de bellota, nombre que quadra á este pueblo; por los muchos robles que produce. De Moros la conquistó el Rey D. Jayme I. año 1242.

*Villa de Guardamar.*

LA villa de Guardamar distante siete leguas de Alicante, está en los confines de Murcia sobre la boca donde desagua el rio Segura (llamado de los Romanos *Scaber* y de Plinio *Tader*) puerto maritimo, en el célebre Cabo que le dió su nombre, con su castillo y plaza de armas: fertil de pesca, algun pan, vino y demás mantenimientos; abundante de salinas, con habitacion de 200. vecinos en una Parroquia. Su nombre (segun Escolano, diligentísimo investigador de antigüedades) es difícil de averiguar. Unos quieren que sea *Alo-ne* (que era Alicante: ) otros *Longurio*, á quien T. Livio llama *Longontica*. En tiempo de los Moros se llamó *Tudemir*. Conquistóla el Rey D. Jayme I. año 1264. nombrandola *Guardamar*, por serlo propiamente de aquella Costa.

*Villa de Alzira.*

**E**N la mitad del Reyno tres leguas de Xativa ó San Phelipe, está situada la villa de Alzira, una de las seis que tienen voz en la Real Diputación de Valencia, cercada de torreados muros en sitio llano que ciñen las corrientes de Xucar, sobre quien tiene dos puentes; fértil de pan, vino, aceyte, arroz, miel, azúcar, seda, lino, cáñamo, frutas, legumbres, hortalizas, pesca, cazas y ganados; con el valle dicho *Nuestra Señora de Murta* que produce á maravilla todo genero de huertas. Habitanla 800. vecinos en dos Iglesias, que forman una Parroquia y dos Vicarías perpetuas, 53. Beneficios simples, quatro Conventos de Frayles, uno de Monjas, con otro de Agustinos *extra muros*. Hace mercado Miercoles de cada semana, y por armas en escudo una llave atravesada, como que puede abrir y cerrar el paso al rio. Fundaronla Phenices de Tyro, quando vinieron á España por los años 822. antes de nuestra salud, nombrandola *Tyris* en memoria de su patria. Amplificada de Romanos, la dixeron *Satabula* diminutivo de *Satabis*, que suena *Xativa pequeña*. Hacen de ella mencion los Geographos antiguos, y principalmente Ptolemeo, que la pone entre los pueblos algo apartados de la Marina y en la ribera de Xucar: sitio que quadra no con Xabea, sino con Alzira. Otros quieren sea *Suctininsula*, Isla de Xucar ó *Satabisula*. Ocupandola Moros la aumentaron, imponiendola *Algezira*, que quiere decir Isla, y ha quedado *Alzira*. Ganóla el Rey D. Jayme I. en 1239. Aquí celebraron Cortes año 1272. para componer los Infantes Don Pedro y Don Fernando.



Mientras el Caballero Asfeld atacaba á Xativa, como se ha referido, el Duque de Berwick continuando sus progresos, cercó esta villa: sus moradores confiados en las aguas y fortaleza, no quisieron rendirse; pero las tropas del Rey la sujetaron con la fuerza.

*Villa de Ontiñente.*

**A** Los confines de Castilla ácia Villena distante tres leguas de ella está la villa de Ontiñente, una de las seis que tienen voto en la Diputación de Valencia, sobre un peñon en alto collado, cercada de muros, entre el rio Clariano, y un gran barranco, con un buen arrabal á lo baxo. Tiene copiosas fuentes, que dán agua á quatro molinos, y riegan muchas huertas; es fértil de pan, vino, aceyte, algarrovas, miel, seda, grana, que dá 100. ducados al año, lino, cazas y ganados, labrando con sus lanas finos paños. Habitanla 11300. vecinos en una Parroquia, quatro Conventos de Frayles y uno de Monjas; una calle con 400. casas cabadas en la peña; en cuya cumbre se labra, y rinde abundantes frutos. Conquistóla de Moros D. Jayme I. año de 1250. Tuvo varios dueños: hoy está en la Corona Real.

El primer nombre de este pueblo fue *Fontiñente*; y es creible que se le dieron los Romanos por sus muchas fuentes. Haver sido morada de ellos, lo certifica su campo, en que se descubren cada dia antigüedades.

*Villa de Cullera.*

Está cinco leguas de Valencia al desembocadero del río Xucar la villa de Cullera en la marítima Costa, faldas de un montecillo, con fortaleza, muros y siete torres: abunda de pan, vino, algarrova, mucha seda, arroz en abundancia y miel. Está habitada de 300. vecinos en una Parroquia. Los Romanos llamaron *Sucro* á su río que antiguamente servia de puerto á las armadas de nuestros Reyes. A la boca de este río, dice Estrabón, que en su tiempo havia un pueblo con el mismo nombre de *Sucro*. Plinio concuerda con él; pero advierte que en el suyo ya no estaba; por lo que le pasó por alto Ptolemeo. Tito Livio parece sentir con Estrabón, pues cuenta que sucedió allí un famoso motin de soldados Romanos contra su General P. Scipion y dice que pasó estando de presidio en *Sucro*. El doctísimo Nuñez creyó que *Sucro* seria Alzira, villa fuerte, fundada en medio del río Xucar en forma de Isla, por las muchas antigüedades que aún permanecen de tiempo de los Romanos. Pero oponeseles estar Alzira quatro leguas del mar; y segun Estrabón y Plinio el asiento de *Sucro* estaba á la misma boca del río. Escribe Beuter que los Romanos la llamaron Cullera ó Collera, como si dijeran *Collis Era*, ó Collado de la Diosa Era, que así llamaban á Juno los Griegos. Lo que no es fuera de proposito, por quanto toda esta Costa estaba coronada en aquellos siglos de templos de Dioses de los Gentiles, y de ellos tomaban sus apellidos los Pueblos, como lo vemos en *Dianium*, *Palladis Sacrum*, *Aphrodis Fanum*, y *Saturni Promontorium*, que ahora llamamos Dénia, Santa Pola, nuestra

Señora del Puche, y Cabo de Palos.

Conquistóla de Moros el Maestre del Hospital de Jerusalén año 1239. por mandado del Rey D. Jayme I. Hoy la posee el Conde de las Torres en remuneracion del valor con que la rindió, despues de Villa-Real, Morviedro, Moncada, Alzira y otros. La havia dado el Señor Archiduque Carlos á la madre de Baset, muger humilde y de baxo nacimiento con titulo de Marquesa de Cullera, y su pesqueria por los meritos de su hijo año de 1706.

*Villa de Bocayrente.*

**S**obre un alto peñon rodeado de hondos barrancos está plantada la villa de Bocayrente, distante trece leguas de Valencia; fertil de pan, ganados, mucho trato en sus lanas, hortalizas y legumbres, que riegan regaladas fuentes. Habitanla 500. vecinos en una Parroquia, un Convento de Frayles, otro de Monjas, y un Recogimiento de Beatas. Hace feria por el mes de Setiembre, y mercado Martes de cada semana, merced del Emperador Carlos V. año 1548. Su fundacion es de Moros, llamandola *Boycarente*, que quiere decir *Piña*, por su planta. Ganóla de Moros el Rey D. Jayme I. año de 1255.

*Villa de Albayda.*

**P**uesta dos leguas de San Phelipe está la villa de Albayda, cabeza de un valle que la domina, produciendo pan, vino, caza y ganados. Tiene 350. vecinos en una Parroquia y dos Conventos de Frayles. Su origen fue de Moros, imponiendola *Albayda* que significa *Blanca*. Ganóla



el Rey D. Jayme I. año 1258. Dióla con título de Condado D. Juan II. de Aragón y Navarra á D. Jayme de Milán. Después el Rey Phelipe III. la levantó á Marquesado, que permanece en la casa de Milán y Aragón.

### Villa de Alcoy.

UNA de las seis villas que tienen voz en la Diputación Real de Valencia es Alcoy, distante de ella quince leguas (donde se descubrió una grandiosa mina de hierro año de 1504.) fértil de pan, vino, aceyte, grana, seda, miel, cazas, ganados, de cuyas lanas labran muy buenos paños bien conocidos por su fama, frutas y hortalizas regadas con diversas fuentes, habiendo una tan rara, llamada *Barchel*, que copiosamente brota trece, ó catorce años, al cabo de los cuales se seca por otro tanto tiempo, y después buelve nuevamente á correr, formandose de las referidas aguas un río llamado Alcoy, que baña á Gandía. Habitanla mil vecinos en una Parroquia y dos Conventos de Frayles. Fue cimentada por Moros, nombrandola de este nombre por otra en el Reyno de Tunez. Conquistóla el Rey D. Jayme I. año de 1255. Tuvo varios dueños: hoy está unida á la Corona.

Distante legua y media de esta villa hay un sitio llamado *el Carrascal de Alcoy*, en el qual se encuentra una fuente llamada *la Fuente Roza*: inmediata á ella hay una Ermita dedicada al Mysterio de la Inmaculada Concepcion de la Purísima Virgen Maria, que fundó á sus expensas un caballero de esta villa llamado *D. Luis Merita* el año 1663. por un prodigioso caso que sucedió en este sitio al Doctor *António Guaran*, Cathedratico de Escritura de la

Universidad de Valencia, Pabordre de la Metropolitana Iglesia de la misma ciudad, y Preposito despues de la Real Congregacion de San Phelipe Neri, varon docto y virtuoso, á quien se le apareció la Virgen en la raiz de una azuzena. Este prodigio se entendió luego, y se comprobó por los testigos oculares, con informacion juridica que hizo de este caso el Ilustrisimo Arzobispo de Valencia á 5. de Enero de 1665. y para perpetua memoria se fabricó dicha Ermita. Cuyo caso está comprobado en la fundacion de esta Ermita, en un Tratado que se imprimió en Valencia año 1665. con aprobacion del Ordinario. Vease el P. Basilio Varén de Soto en sus Adiciones á la Historia de Mariana fol. 815.

*Villa de Moxente.*

**Q**uatro leguas de Xativa se descubre la villa de Moxente con su castillo, abundante de mantenimientos. Tiene 300. vecinos en una Parroquia y un Convento de Frayles. Su fundacion fue de Moros; pero arruinada con las guerras la levantó el Rey Don Jayme I. año 1259.

*Villa de Xelva.*

**L**A villa de Xelva está situada siete leguas de Valencia, cerca de Alpuente, abundante de pan, vino, miel, cazas y ganados. Es habitada de 500. vecinos en una Parroquia; tiene un Convento de Franciscos.

Ocupada de Moros, la llamaron *Chelva*, vulgarizado despues en *Xelva*. Estando desierta, la levantó nuevamente el Rey Don Jayme I. año 1251. Bolvieron á dominarla Saracenos, y la recobró Don Juan Alonso de Xerica año 1369.

Es cabeza de Condado merced de Don Juan I. de Aragón hecha á Don Pedro Ladron de Vilanova en 1390. Ya en tiempo de los Romanos era pueblo de consideracion, y parece le dieron el nombre de *Silva*, por alguna floresta señalada, que debió ocupar su sitio.

*Villa de Julilla.*

**Y**ACE la villa de Julilla tres leguas de Lyria, en las riveras del rio Turia, con un casti- llo: coge buenos frutos y en particular frutas, siendo los duraznos los mejores de España: es ha- bitada de 160. vecinos en una Parroquia. Los Godos la llamaron *Jubella*, y los Sarace- nos le dieron el nombre que tiene al presente. Conquistóla D. Jayme I. año 1259. despues en el de 1340. el Rey D. Pedro IV. pues parece que se huvo de perder.

*Villa de Ademuz.*

**E**N la rayal de Castilla, frente de Moya en fragoso sitio de pinares y encinas, pero muy apacible, entre los dos rios Turia y Boilgas, don- de se juntan sus corrientes, yace la villa de Ade- muz con fuerte castiello y campos fertiles de pan, vino, cazas, ganados y minerales de alumbre: ha- bitanla 150. vecinos en una Parroquia. Los Moros la llamaron *Adamuz*. La ganó de ellos el Rey D. Pedro II. de Aragon año 1210. y segunda vez D. Jayme I. el de 1259. En Mier- coles 7. de Junio de 1656. huvo en esta villa un gran terremoto, que mudó un monte de una parte á otra, derribó la Iglesia y quarenta casas, huvo muchos heridos, y no murió mas que un niño.



La ciudad de Gondar mércé de Don Juan de Aragón hecho el año de 1500. Y en tiempo de los Romanos se llamó *Villa de Alpuente*.

**D**istante catorce leguas de Valencia yace la villa de Alpuente al pie de un hondo barranco, con encumbrado castillo, entre montes de encinas y pinares, fértil de pan, miel, ganados y de regaladas aguas: es habitada de 180. vecinos en una Parroquia.

Su nombre se interpreta *Alta Puente*, porque por eminentes arcos conducian el agua al pueblo. En tiempo de Moros ya tenia este nombre, y fue de los que el Rey Moro Zeyte Abuzeyte ofreció al Conquistador Rey D. Jayme, por prenda de la firme liga que entre los dos hacian para ir contra el Rey Moro Zaen.

La villa de *Villa de Andilla*.

**N**o lejos de Xelva está la villa de Andilla abundante de pan, ganados, cazas y pesca del rio Murviedro, con 170. vecinos en una Parroquia. Poblóla el Rey Don Jayme I. año de 1259. Hay quien asegure, que era el pueblo que en tiempo de los Romanos se llamó *Adeva*, y le coloca Ptolomeo en los Ilercaones, que comprehendian el Maestrazgo, tierra de Morella hasta Tortosa, y las Baylias de Cantavieja: pero se opone el que Andilla pertenece á los Edetanos segun su situacion, y no á los Ilercaones.

La villa de *Villahermosa*.

**A**cia la raya Aragonesa cerca del rio Mijares, trece leguas de Valencia, está situada Villahermosa abundante de pan, ganados, cazas, pes-

ca y aves, habitada de 300. vecinos en una Parroquia. Usa por armas en escudo coronado y quarterado las quatro sangrientas barras, un castillo con un leon, y las mismas barras y aguilas de Sicilia, al medio otro escudete con dos lobos insignia de los Gurreas.

Fue poblada año de 1242. por *Zeyte Abuceyte*, Rey Moro, expulso de Valencia por haverse bautizado y puesto el nombre de Vicente, ordenando en ella este, que el que por su culpa muriese sin Sacramentos, pagase la quinta parte de sus bienes. Traxo para su poblacion doncellas de *Villamalea*, dicha hoy *Benimalefa*, lugar cercano, voz, que se interpreta en lengua Arabiga Villahermosa, por cuyo motivo dió este nombre á esta villa: despues la amplificó el Rey D. Jayme I. año 1259. Es cabeza de Ducado, de que hizo merced el Rey D. Juan el II. de Aragon y Navarra á su hijo natural D. Alonso de Aragon, en cuyos descendientes permanece.

#### *Villa de Trayguera.*

**E**N los confines de Cataluña, ácia Tortosa, yace la villa de Trayguera con torreados muros, y fertiles campos de pan, vino, aceyte, algarrovas, caza y ganados, labrando preciosos barros en veinte y tres obradores que los trabajan: tiene 400. vecinos en una Parroquia: hace feria por el mes de Octubre, por privilegio de la Reyna Doña Maria, concedido año 1440.

Poblóla el Rey D. Jayme I. año 1259. sobre los vestigios de la antigua que se ignora quando fue fundada; y algunos quieren fue la antigua *Tyriche* de los Phenicios, ó *Tyrice Julia*. Es de la Ciudad de Montesa, que la dió el dicho Rey.

*Villa de Benicarlon.*

**U**NA legua de Peniscola cercana al mar está la villa de Benicarlon, de figura quadrada, cenida de altos muros, foso, castillo y artillerias: es fertil de todo lo necesario de buenos frutos, pan, algarroba, aceyte, mucho vino de que provee á varias partes, y huertas que riegan quatrocientas norias: habitada de 400. vecinos y nobleza en una Parroquia, y un Convento de Frayles. Es Encomienda de la Orden de Montesa. El M. Nuñez reputaba esta villa por la que Avieno puso despues de Peniscola con nombre de *Histra*, vocablo Griego que significa pueblo de viñas, y se le dieron los Griegos, quando habitaron por acá, en demostracion de las muchas que se cultivan en este termino: y quando no fuese *Histra* el proprio Benicarlon, sin duda era alguna ciudad que florecia en tiempo de los Romanos en este parage. Y parece hacer por esta opinion, que en la conquista el pueblo que entonces se llamaba Benicarló, no era mas que una alquería.

*Villa de Cuevas.*

**D**OS leguas del mar, caminando ácia Barcelona, yace la villa de Cuevas, Encomienda de la Orden de Montesa, donde hay una hermosa fuente junto á un alamo negro de prodigiosa grandeza, cuyo grueso tronco comprehende de circunferencia 50. palmos Valencianos. Goza buenos frutos de pan, vino, aceyte, miel, grana ganados, y buenas hiervas medicinales. Habitanla 150. vecinos en una Parroquia. Su origen, segun Escolano lib. 7. cap. ult. fue de los Saracenos, llama-



mandola *Ben-Román*, que significa *Prado de ganados*, en memoria de otro pueblo junto á Tremecen: despues la llamaron *Cuevas*. La ganó el Rey D. Jayme I. de Aragon en 1259.

*Villa de Cabañas.*

**D**istante dos leguas de Cuevas, otro tanto del mar, camino de Cataluña, se descubre la villa de Cabañas habitada de 200. vecinos en una Parroquia. Tiene la misma fertilidad y frutos que la antecedente. Fue poblada por Don Jayme I. Rey de Aragon año 1259. llamandola *Cabañas*, cuyo nombre tomó por haverse sobre ellas fabricado esta villa. Tiene un arco de hechura maravillosa y maravilloso asiento, que sin duda se puso en memoria de algun caso que alli pasó.

*Villa de Elche.*

**D**OS leguas del Mediterraneo, quatro de Alicante y ocho de Orihuela está la famosa y rica villa de Elche, situada en un vistoso llano, cercada de torreados muros, y con dos puertas, plantada entre deliciosos bosques de olivas y frondosas palmas, de que provee mucha parte de España para solemnizar el festivo triumpho de la Dominica de Ramos. Es territorio fértil de vino, datiles, ganados y aves; comprehendiendo sus campos seis leguas de largo y cinco de ancho. Se le cuentan 400. algives: una torre junto al mar, atalaya de aquella Costa. Cria además de tan copiosos frutos, que son los mas abundantes y tempranos del Reyno, mucha barrilla y sosa, labrando famoso jabon de tabla. Es habitada de mil vecinos en tres Parroquias, dos Conventos de Fray-

lës y rno de Monjas. Hace por armas en escudo una torre timbrada de un Angel con espada en la mano. Es mandada por un Corregidor ó Justicia y tres Jurados. Su fundacion es de las mas antiguas de España, cuyo origen se ignora; pero puede reducirse á los Españoles primitivos, ó á los Griegos que tuvieron tantas Colonias en España. Llamóse *Ilici*, de donde provino el nombre del seno *Ilicitano*. Su situacion se duda si estuvo puntualisimamente donde hoy Elche ( la mejor villa del Reyno de Valencia ) como quiere Diago, ó sobre el puerto que llaman del Algibe, en donde la coloca Escolano. Lo cierto es que Elche sucedió á *Ilici*, en el nombre, aunque algo corrompido, y situacion: pero no falta quien diga ser Alicante. Despues los Romanos la amplificaron, levantandola á Colonia con el dictado de *Immune*, y los Ilicitanos gozaron del Derecho Italico. En las Medallas se llama *Augusta*, *Julia* y *Cæsarea*. No se halla noticia de Prelado alguno de esta Iglesia, hasta *Serpentino* en el año de 633. asistió al Concilio Toledano quarto. Dominandola Moros la mudaron algo mas apartada del mar, y la dieron el nombre de *Elche*, voz que alude á trasplantacion. Conquistóla el Rey D. Jayme I. poblandola nuevamente año 1264. Es cabeza de Marquesado, cuyo titulo dió el Emperador Carlos V. á D. Bernardino de Cardenas, Duque de Maqueda, en cuya gran casa permanece, unida con la de Arcos.

*Villa de Cerbera.*

**L**A villa de Cerbera yace plantada en las faldas de un encumbrado monte, en cuyo extremo tiene un castillo, con Iglesia de San Juan,

y tres algives. Está á dos leguas de la marina, cercana á Peniscola. Es cabeza de Baylio de la Orden de S. Juan; fertil de vino, aceyte, algarrivas, frutas, garbanzos, higos y algun pan. Habitanla 300. vecinos en una Parroquia. Su origen, segun Escolano, es de las antiguas de España, y tal vez la que llamó *Serna Festo Avieno*. Conquistóla de Moros *Hugo de Folcalquer*, Maestre Templario año 1233. que mandó poblar el termino, siendo solo la fortaleza. Aumentóse despues el año 1249. por *Don Pedro de Olcala*, Castellano de Amposta.

#### *Villa de Calig.*

UNA legua de Trayguera está Calig, abundante de vino, aceyte y algun pan, labrando muchas armas cortantes y de fuego, con 150. vecinos en una Parroquia. Hizola villa el Maestre de la Orden de Montesa (cuya es) *Francisco Llanzól de Romaní*, año 1540. haviendo sido fundada por el referido Hugo de Folcalquer año 1234.

#### *Villa de San Matheo.*

Situada en un llano, camino de Barcelona, dos leguas de Trayguera está la villa de San Matheo; fertil de todos frutos, mayormente vino, aceyte, frutas y ganados, de cuyas lanas labran finisimos paños. Tiene 600. vecinos en una Parroquia, dos Conventos de Frayles, uno de Monjas, rico Hospital, y Estudios de Latin y de Griego, que se reputan casi por Universidad. Tiene varias fuentes por su territorio de ricas aguas, mayormente una muy vistosa y hermosa en la plaza de la villa. Fundóla el inclito Rey Don Jayme



me I. de Aragon año 1237. siendo posesion de la Orden de los Templarios, á quienes se la concedió; y abriendo los cimientos se descubrió una piedra escrita *Sanctus Matthæus*, por lo que se le dió este nombre. Otros dicen, que pasando el Rey á la Conquista de Valencia dia de este Santo, le ofreció levantar aqui un pueblo en su nombre, si la rendia. Es cabeza de ocho lugares, y tiene un Palacio para el Maestre de Montesa, en cuya Orden permanece.

*Villa de Montaberner.*

**C**AMINO de la ciudad de San Phelipe, ácia Albayda, está la villa de Montaberner fértil de pan, vino, aceyte, miel, ganados, caza y frutas, con 70. vecinos en una Parroquia. Fundóla el Rey D. Jayme I. año 1270. dandola á su hijo natural D. Pedro Fernandez de Hjar. Cerca de esta villa en Bellús (lugar así llamado) hay cierta fuente que cria peces de solo un ojo.

*Villa de Canet.*

**L**A villa de Canet, Baylío de Cerbera, es abundante de pan, vino, ganados y miel. Tiene 300. vecinos en una Parroquia. Fundóla el Maestre Hugo de Folcalquer, de la Orden de Montesa año 1235. Hizola villa en 1540. Don Francisco de Llanzol, Maestre de la misma Orden, cuya es ai presente.

*Villa de Luchent.*

**N**O lexos de la ciudad de S. Phelipe se descubre la villa de Luchent, cabeza de su Baronia, abundante de pan, vino, cazas y ganados. Habitanla 200. vecinos en una Parroquia, con un Convento de Religiosos Dominicos. Algunos quieren que este sea el pueblo que en tiempo de los Romanos se llamaba *Lucentia*, como escribe Pomp. Mela; ó *Lucentum*, como tiene Plinio, y *Lucentus* Ptolemeo. Pero Plinio, que vió por sus ojos esta Costa, señala su asiento luego despues de Dénia, y antes de *Ilice*, y refiere que era pueblo de Latinos, y de los privilegiados en las inmunidades y honras de Roma. Lo mas probable le parece á Escolano, que Lucento fue una poblacion en el termino de Alicante, al Levante, cerca del mar, donde se descubren hoy las ruinas. Y confirmalo el nombre de Loxa que aquel sitio tiene, corrompido de *Lucencia*. Destruyeron á Luchent las continuas guerras, y poblóse nuevamente año 1248. reynando D. Jayme I.

Aqui tuvo dichoso origen el milagro continuado de las Santas Formas y Corporales de Daroca. Fue el caso, que por los años de 1239. reynando en Aragon y Valencia D. Jayme el I. llamado *el Conquistador* con justa razon, porque en las treinta batallas que dió á los Moros, contó otras tantas victorias, dexando competente guarnicion en Valencia, salieron sus soldados acaudillados de *Guillén Aguilón* á correr, y robar las tierras de los Moros: cargaron sobre ellos en el territorio de Xativa, hoy S. Phelipe, y tomaron á Rebolledo por interpresa. En aquellos montes estaba por estos tiempos el castillo de *Chis* en es-

ta villa, como llave de todo este valle, que es muy fresco y abundante. Pusieronse sobre el castillo, y lo cercaron los Fieles; los de dentro con humaradas pidieron ayuda á los Moros de la comarca, acudieron estos en numero de 209. barbaros, y asentaron sus reales á vista del castillo. Los Christianos eran pocos; pero valientes y animosos: determinaron pelear con los Infieles, preparandose aquella mañana, que se contaban 7. de Marzo del referido año, á oír Misa, donde querian comulgar seis de los Capitanes. Ya salido el Sol empezó á celebrarse el Divino Sacrificio, quando oyeron tal algazara y alaridos en los reales, por causa de que los Moros los acometieron, que les fue forzoso dexar la Misa por acudir á las armas. El Sacerdote apresurado embolvió y escondió las seis Formas consagradas, que tenia preparadas para la comunión, en los Corporales. Vencidos los Moros, y queriendo bolver á su devoción los que estaban preparados á la comunión, hallaron bañados los Corporales de sangre: que havia salido de las formas, de que quedaron todos pasmados. Divulgóse el caso, y hoy se guardan con la veneración debida en Daroca, como alli referimos. La hijuela se venera en el Convento de Dominicos de Carboneras de esta villa, puesta alli por su fundador D. Andrés de Cabrera, Marqués de Moya, que la hubo con el mucho favor que alcanzó de los Reyes Catholicos. El castillo fue ganado luego, y dieron á Dios las debidas gracias por semejante portentoso. *Mariana Hist. pag. 499. c. i. l. 13. Escolano y otros.*



## Villa de Binaróz.

**A**cia la raya de Cataluña y confines del Reyno de Valencia, yace la villa de Binaróz, sentada en las orillas del Mediterraneo, á la derecha del pequeño rio llamado *Servél*, siendo una de las Encomiendas del Militar Orden de Montesa. Es una rada para fondo de algunas embarcaciones, sitio fuerte y llano sobre peñas, cercada de muros con foso; habitada de 500. vecinos en una Parroquia, y un Convento de Frayles Agustinos. En este parage estaba el antiquísimo pueblo llamado *Indibilis*, ó *Incibilis* y *Intibilis*, como escriben otros, y le menciona Tito Livio. El Emperador Antonino en la vereda que nos pinta desde Arles á Cazlona, le pone ácia la Marina á 24y. pasos de Tortosa, y á otros 24y. de *Ildo*, baxando á Valencia: que es puntualmente el sitio que ocupa ahora Binaróz; lo propio dista de Miravete, donde tuvo su solar la antigua *Ildo*. Tito Livio refiere que los Carthagineses vinieron á sitiar á nuestra *Indibilis*, y en sus alcances partieron los Romanos hasta llegar á darles batalla y descercar la ciudad amiga. Gneo Scipion desbarató el exercito de los Carthagineses y los Españoles se le entregaron sin resistencia. Murieron en esta batalla sobre *Indibilis* 13y. de los Carthagineses: fueron mas de 3y. los prisioneros; se ganaron 42. vanderas y 9. Elefantes. Y fue tanto el bayben de esta victoria, que casi toda España cayó á la parte de los Romanos por ella. La reedificó el Rey D. Jayme I. año 1241. sobre una pobre alquería llamada *Benalaróz*. Crianse en sus terminos buenas mulas, y cortan tambien mucho maderage para fabrica de naves, y

otros usos. La fortaleza tiene su artillería. Es abundante de pan, vino, de que provee á varias partes, aceyte, algarrova, huertas con variedad de frutas regadas de 400. norias: mucha pesca del mar, y el clima sano y apacible. Aquí á los 11. dias del mes de Junio de 1712. falleció el General Duque de Bandoma de un accidente apoplético, que le sobrevino de cierta calidad de pescado que allí comió, dexando para la posteridad bien acreditada la fama de su nombre, valor, conducta y prendas de tan relevante General, muy propias de su Real sangre.

*Villa de Sueca.*

**E**N las riberas de Xucar, quatro leguas de Valencia, está puesta la villa de Sueca, fértil de pan, aceyte y pescados, dando 74. cahices de arroz al año, con huertas, seda, ganados, varias cazas, á donde iban á montería sus Reyes. Tiene una alta torre que labraron sus vecinos. Habitanla 400. vecinos en una Parroquia. Aquí cerca hay una devota Imagen de nuestra Señora de Salés en una Ermita, cuyo camino ameno y fresco hace una deliciosa calle de alamos y cipreses. Poblóla el Rey D. Jayme I. año 1244. Algunos juzgan que esta era *Sucro*, como advertimos en Cullera.

*Villa de Jana.*

**E**Ntre las villas de Trayguera y San Machén yace la de Jana, abundante de todos frutos, con 200. vecinos en una Parroquia. Jayme Prades natural de ella atribuye su fundacion á Noe llamado *Jano* por otro nombre en razon de

la invencion del vino, llamado en lengua Aramea y Hebrea *Iain*. Pero esto para en solo juicios sin autoridad que lo confirme; como el que los Armenios que vinieron á España le dieron este nombre por su mucho vino. Escolano sospecha, si le darian los Griegos este nombre, en cuya lengua *Iana* es la Luna á quien havria dedicado algun templo. Se llamaba Jana en tiempo de los Moros, conforme á la donacion que hizo el Rey D. Alonso, Conde de Barcelona al Maestre del Hospital del castillo de Cervera. D. Jayme en las Cortes de Monzon confirmó esta donacion, y asi fue poblada por el Maestre del Hospital en 1235.

*Villa de Alcalá de Xivert.*

**D**ista la villa de Alcalá media legua de Xivert, de donde recibe el apellido, y una del mar, Encomienda de la Orden de Montesa; cercada de muros, abundante de todos frutos, pan, vino, algarrova, miel, ganados y pescados, y entre ellos el celebrado *Bicorp*; con una famosa fuente en su Costa de dulces aguas. Habitanla 270. vecinos en una Parroquia. Dieronle por nombre los Moros *Cala*, que en Arabigo significa poblacion fuerte por su situacion, y edificada en alto. Escolano juzga que esta es aquella, de quien cuenta la Historia General de España, que entrando el Cid por Morella á correr la tierra, halló desmantelado su castillo, y por sus comodidades la mandó reedificar. La ganó el Rey Don Jayme I. que la dió á los Caballeros Templarios.



*Villa de Zuela.*

**N**O lexos del rio Mijares , ácia Cataluña , está la villa de Zuela de la Orden de Montesa , con buen castillo , produciendo pan , ganados , caza y pesca , con 80. vecinos en una Parroquia. Su origen es de Moros , á quienes se la ganaron los Caballeros Templarios año de 1243.

*Villa de Vistabella.*

**C**erca de Zuela está la villa de Vistabella , adornada de buen castillo , y no lexos una salutifera fuente llamada del *Alfori* , muy fria , util para el mal de piedra y otras enfermedades. Es habitada de 180. vecinos en una Parroquia. Fue poblada por un Maestro de los Templarios año 1251. hoy está en la Orden de Montesa. Produce muchos pinos de lindo maderage.

*Villa de Fames.*

**A**L pie de un collado , cuya cumbre ocupa un castillo , está la villa de Fames , doce leguas de Valencia al Levante , abundante de frutos y ganados , con buenos pastos , habitada de 180. vecinos en una Parroquia. Fue poblada por D. Guillén Ramón año 1241. Es de la Orden de Montesa.

*Villa de Adzeneta.*

**N**O lexos de Vistabella está la villa de Adzeneta, abundante de aceyte, vino, miel y frutas: tiene 150. vecinos en una Parroquia. Fue poblada como la antecedente, y en el mismo año. Cerca de aqui se descubre *Peñagolosa*, celebrada sierra, con singular copia de medicinales hiervas.

*Villa de Benasál.*

**C**erca de Morella está plantada la villa de Benasál, en aspero territorio, con bosques de pinos y encinas; pero fértil de pan, frutas, miel, ganados, mayormente de cerda, con muchas fuentes. Es una de las Encomiendas de la Caballería de Montesa juntamente con la Torre de en Besola que entre las dos están pobladas de 250. casas en una Parroquia. Fue poblado Benasal por Blasco de Alagón año 1239. siendo pequeña alquería suya.

*Villa de Aras.*

**L**A villa de Aras, que llaman de Morella á diferencia de Aras de Alpuente, está en un sublime collado, con fuerte castillo, territorio fragoso de bosques; y produce pan, cazas y ganados, con buenos pastos en un prado cerrado de peñanativa, con solo un portillo por donde se entra: tiene de largo 20. pasos, y mil de ancho, en que pacen mil cabezas de ganado, habitada de 150. vecinos en una Parroquia. Su fundacion es de Romanos segun algunos, y se le debieron dar en razon de algunos altares dedicados á los falsos Dioses, como parece de la historia del Rey Don Jay

Jayme que refiere haverse hallado muchas piedras, y aras el dia que se ganó. Su nombre segun otros es derivado de *Ayres*, por los muchos de que es combatida, por estar tan alta. De Moros la conquistó D. Jayme I. año de 1232.

*Villa de Xerica.*

**E**N las riveras del rio Murviedro, dos leguas de Segorbe y diez de Valencia yace la villa de Xerica, cerrada de muros, con buen castillo en alto territorio; fertil de frutos, mayormente de vino, trigo, panizo ó adaza, frutas, ganados, grana y miel; con 600. fuentes y dos molinos: habitada de 600. vecinos en una Parroquia y un Convento de Agustinos. El nombre que tenia en tiempo de los Romanos no está muy claro. Unos dicen que *Edeta*; pero esta era *Lyria*: otros la que Ptolemeo llama *Otobesa* ó *Etobesa* y la pone entre los pueblos Edetanos en la vecindad de *Edeta*. Esta misma es la que segun el parecer de algunos llamó T. Livio *Etovisa*. Pedro Juan Nuñez juzga que *Etobesa* es Bexix Encomienda de Calatrava, que dista de Valencia siete leguas. Vease Escolano *Historia de Valencia* lib. 8. c. 10. Los Moros la llamaron Xerica, y tuvieron aqui sus escuelas. La ganó D. Jayme I. año de 1235. dandosela á su hijo natural D. Jayme Xerica, tomando su apellido. Hoy permanece en la Corona Real, á que la unió el Rey Phelipe II. año 1565.

*Villa de Tales.*

**E**Stá puesta una legua de Onda la villa de Tales, con la misma fertilidad que la antecedente, y 150. vecinos en una Parroquia. Poblóla



Pedro de Castelnau en tierra suya, encargandola á ciertos Moros; y viniendo á poder del Rey D. Jayme I. mandó la ensanchasen año de 1248.

*Villa de Vivél.*

EN las riveras del río Murviedro está la villa de Vivél, ceñida de montes, fértil de pan, vino, frutas, legumbres, miel, grana, caza, ganados y pesca. Es habitada de 300. vecinos en una Parroquia, dos Conventos, uno de Victorianos, y otro de Carmelitas allí cerca. Su fundacion es de Romanos, haciendola casa de recreo por tener diversas fuentes y alguna espaciosa alberca con muchos peces de donde tomó segun Beuter el nombre de *Vivarium* que corrompido quedó en Vivél. Hay quien diga fue la antigua *Belcino* (siendolo Borja.) Despues padeciendo ruina la pobló nuevamente Juan Alonso de Xerica año 1367. caballero de la sangre Real de Aragón.

*Villa de Castel-Fabib.*

PUESTA entre dos montes en un valle fragoso, bosque de pinares y encinas, con muchas fuentes, orilla del río Turia, una legua de Ademúz, está plantada la villa de Castel-Fabib, adornada con buena fortaleza, produciendo todos frutos para el sustento humano, con mineros de alumbre. Habitanla 120. vecinos en una Parroquia, y un Convento de Frayles Franciscos. Algunos hacen fundadores á los Romanos, que la pusieron este nombre, que quiere explicar *Castillo de Fabio*. Mas no parece quadrar con esto el nombre que tuvo en tiempo de los Moros que la llamaron *Castiel Fabib*, ó *Habib*: que como ellos mismos confiesan,

es palabra Arabiga. Conquistóla á los Moros el Rey D. Pedro II. de Aragón á los años de 1210. mandandola poblar de Christianos.

*Villa de Vallada.*

**A** La otra otra parte del Xucar, una legua de Montesa, está la villa de Vallada, produciendo en sus campos pan, aceyte, seda, caza, pesca, grana, miel y gadados. Tiene una Parroquia con 100. vecinos. Es poblacion del Rey D. Alonso III. año 1289r. En sus terminos hay dos fuentes diferentes en virtud, pues una provee de sal y otra de dulces aguas.

*Villa de Agres.*

**N**O lexos de Bocayrente está la villa de Agres con castillo fuerte, en la cordillera de la sierra *Mariola*, de especial temple para la conservacion de la salud de sus naturales, y abundosa de hiervas medicinales. Tiene ganados, cazas, algun pan, 160. vecinos en una Parroquia, y un Convento de Frayles Franciscos. Le favoreció el Cielo con una imagen de nuestra Señora que fue hallada en aquel sitio de tiempo de los Godos, la qual por hacer muchos milagros con sus devotos es uno de los santuarios de España, visitado de los naturales y estrangeros. Poblóla D. Ximén Perez de Arenos año de 1255.

*Villa de Oliva.*

**U**NA legua de Gandía y dos millas del mar, á lo ultimo del valle Bayrén, recostada en cierto monte, yace la villa de Oliva con fortale-

za y muros, regada del rio Moliner rica en frutos de azucar, ganados, cazas, algun pan, vino, azeite, miel, seda, lino, cañamo y pesca: habitanla 700. vecinos en una Parroquia, dos Conventos de Frayles, y uno de Monjas. Su nombre fue segun Lorenzo Palmyreno *Julia Briga*. Otros la hacen mas moderna, que cuentan que buenos años despues de la conquista havia una venta en par del camino que vá de Dénia, á la sombra de un olivo, y se fue poblando con el tiempo, de que tomó el nombre y armas. En tiempo de los Moros parece havia algun pueblo pequeño, porque se halla que la llamaban en su lengua *Eniba*, de donde parece podrá derivarse el que hoy tiene. De los Moros la ganó D. Jayme I. y fabricó las dos permanentes torres para guarda de mar y tierra. El Rey D. Alonso V. de Aragón la dió con titulo de Condado á D. Francisco Gilaberto de Centellas en 1448. Está hoy incorporada á la gran casa de los Duques de Gandía.

### *Villa de Elda.*

Cerca de Alicante, en sitio alegre, ameno y delicioso, está la villa de Elda, de las principales del Reyno con fuerte alcazar, palacio de su dueño; fértil de pan, vino, frutas, hortalizas, ganados, caza y pesca: su territorio comprehende seis leguas de largo; habitanla 700. vecinos en una Parroquia, y un Convento de Frayles Franciscos. Los Moros le dieron el nombre de *Idella* de la palabra *Dadlo* interpretado *Cosa de regalo* por el mucho que tiene esta villa en su asiento y campo con las aguas que la riegan. Despues conquistada de Christianos la llamaron *Ella*, y ha quedado *Elda*. Es cabeza de Condado, merced del Rey Phelipe II.



á D. Juan de Coloma, descendiente de D. Juan, Secretario de Estado y Guerra que fue del Rey D. Fernando *el Catholico*. Y compró aquella villa con sus aldeas, y la hizo Mayorazgo. *Escolano lib. 6. cap. 10.*

*Villa de Altéa.*

**E**N la Costa del Mediterraneo, quatro leguas de Alicante, tomó planta la villa de Altéa, abundante de pesca y granos, con 200. moradores en una Parroquia. Su fundacion es de Griegos Phocenses, llamandola *Althea*, por desembocar cerca de aqui un rio de este nombre interpretado *medicina ó salud*, siendo sus aguas incorruptibles y las mejores y mas saludables de todo este Reyno. Arruinada la pobló nuevamente, algo mas retirada del mar, D. Francisco Palafox, señor de la Baronía de Calpe, Benisa y Tablada, poco mas de 200. años del presente que contamos 1746.

*Villa de Biar.*

**L**Indero del Reyno para termino de Castilla, frontero de Villena, está la villa de Biar, en el recuesto de un collado y en la cumbre su castillo, cercada de muros, fértil campo de pan, vino, seda, lino, ganado, caza, frutas, almendras, muchos nogales, hortalizas, y la mejor miel del Orbe. Tiene 300. fuentes regaladas, labrando vidriado curioso, apreciado en muchas partes. Habitanla 400. vecinos en una Parroquia. Su fundacion la hacen de Romanos, llamandola *Apicarium*, que quiere decir *Abejar*, de donde le queció *Apiar*, y despues *Biar*. Otros entienden que era *Mellaria* que puso Ptolomeo en los Contestanes.

en la parte Mediterranea, que se acerca á la marina. Ganóla de Moros el Rey D. Jayme I. año 1245. Sus armas son en escudo un castillo entre dos llaves, por la victoria conseguida en las diferencias de los Reyes D. Alonso V. de Aragón y D. Juan II. de Castilla, año de 1229. que ganaron los de este pueblo en una emboscada. Es una de las villas que mas le costaron de conquistar al Rey D. Jayme, que lo hizo en 1254. mandando fundar una Ermita en el montecillo que está en frente de la fortaleza, y que la llamasen de S. Nicolás en memoria de que en su dia hubo cierta novedad en el campo.

*Villa de Castalla.*

UNA legua de Biar, camino de la ciudad de Alicante, y en los confines de Castilla se descubre la villa de Castalla con 600. vecinos, edificada á la falda de un monte y sobre él un castillo en lo antiguo inexpugnable. Tiene una Parroquia dedicada á la gloriosa Asuncion de Nuestra Señora: en la antigua, que aún permanece llamada de la Sangre, hay una preciosisima Imagen de la Virgen de la Soledad. Tambien hay Convento de Religiosos Minimios. Es la villa abundante de trigo, cebada, anís, almendra, y de todos frutos, haciendola amena sus huertas. La miel que produce es de la mejor de Europa. Beuter y Escolano juzgan, que es *Castrum altum* lugar insigne por la muerte de Amilcar, como dice T. Livio; y por eso le llaman *Castralla*. Aunque Corn. Nepote dice, que Amilcar murió en los *Veltones*, que es en el territorio de Salamanca.

En la conquista, que de este Reyno hizo el Rey

Rey Don Jayme, perteneciò por via de feudo Castalla al Rey de Valencia Zeyte Abuzeyte, despues de bautizado. Pero se quedó con ella el mismo Rey D. Jayme, dando en recompensa los lugares de Geste y Villamarchant. En adelante la tuvieron por Encomienda los Caballeros del apellido de *Vilanova*, hasta que en 1362. hizo merced de ella el Rey D. Pedro IV. de Aragon á Mosen Ramon de Vilanova en propiedad.

La Foya que dicen de Castalla es una espaciosa llanura y honda, atajada de montes por todos cabos, con algunos portillos, que rinde esmeradísimo trigo, y con abundancia: dentro de ella se encierran el lugar de *Onil* á media legua de la villa con 250. casas, una Parroquia y Convento de Franciscos Descalzos; *Favanilla* con pocas; pero con una campiña de infinitos olivares: y *Tibi* á dos leguas con 150. y así las unas, como las otras de Christianos viejos.

*Villa de Clevillente.*

EN un recuesto cercano á Elche está la villa de Clevillente, fértil de pan, ganados y caza, labrando apreciadas esteras de juncos, como las Portuguesas; habitada de 400. vecinos en una Parroquia. Escolano le tiene por de tiempo de Romanos, los quales le dieron este nombre de la palabra Latina *Clivus* que significa lugar costeroso, como lo es este.

*Villa de Aspe.*

NO lexos de Elche está la villa de Aspe, con la misma fertilidad de frutos, que se dijo en la antecedente, con 600. vecinos y su Parroquia.



quia. Poblaronla los Romanos. Su propio y antiguo nombre fue *Aspis*, como lo tenemos en el Itinerario de Antonino, y se ve que era nuestro Aspe por el sitio y vecindad de Elche, en que le pone á distancia de 249. pasos. Ptolemeo le llama *Iaspis*, conformandose en la situacion de la vecindad de *Ilice*, que la trasladaron los Moros del sitio antiguo llamado Aspe Viejo, al permanente.

*Villa de Xábea.*

EN la aspereza de unas montañas, Costa del Mediterraneo, cerca de Dénia, yace la villa de Xábea, abundante de pan, pesca, cria de ganados y caza. Hizola villa D. Alonso de Aragón, primer Duque de Gandia. Tiene 500. vecinos en una Parroquia, y un Convento de Victorios. Hace por armas las de Dénia. Su fundacion es antigua. Algunos quieren que sea la *Sætaticula* de Ptolemeo, que diximos ser Alcyra: pero no conviene á Xábea que está puesta en la misma Costa, y á *Sætaticula* la coloca Ptolemeo entre los pueblos Mediterraneos. Otros la hacen fundacion de pescadores, llamandola *Xabega*, de cierta red para pescar, por los muchos pescadores que en su marina habitaban, de que le quedó *Xábea*. Escolano juzga que los Moros la llamaron *Xibia*, que quiere decir abundante.

*Villa de Pego.*

EN el Condado de Oliva está la villa de Pego, abundante de granos, aceyte y ganados, habitada de 300. vecinos en una Parroquia. La dió á poblar á quatro ciudadanos de Bar-

celona el Rey D. Pedro III. de Aragon año 1271. en vida de su padre D. Jayme I. Tuvo titulo de Baronia, y en su termino havia tres castillos ahora arruinados.

*Villa de Fuente de En Carroz.*

**E**N el Señorío de Oliva está la villa de Fuente de En Carroz, hermoseedada de castillo, abundante de ganados, caza y algun pan, con 160. vecinos en una Parroquia. Se llamó Fuente de En Carroz, por haver cabido en la reparticion á un Caballero llamado D. Juan ó D. Ximen Perez Carroz, que ganó de poder de Moros esta tierra y la de Dénia. Otros le llaman Rebollet por estar al pie del castillo de este nombre, donde hay una Ermita de nuestra Señora, cuya Imagen se halló á raiz de un rebollo enterrada desde tiempo de Moros. Miedes dice que havia un lugar antiguamente llamado Rebolledo, ó Rebollete, y que la Fuente de En carroz fue despues edificada por dicho Caballero.

*Villa de Alaquàs.*

**U**Na legua de Valencia está la villa de Alaquas, con 200. vecinos en una Parroquia y un Convento de Minimios de mucha devocion, por una Sagrada Imagen de nuestra Señora, enterrada desde la perdida de España, que labrando en su olivar un buen hombre, la topó con el arado, antes de los años de 1300. y le fue edificada alli mismo una Iglesia con nombre de *Nuestra Señora del Olivar*. Abunda de frutos, como todo su territorio. Es cabeza de Condado, por gracia de Phelipe III. hecha á D. Luis Pardo.

*Villa de Pusól.*

**U**Na legua del Puch se descubre la villa de Pusól, puesta en un collado, con razonable cosecha de pan, vino, caza y ganados; habitada de 300. vecinos en una Parroquia. Era pobre aldea en tiempo de la conquista, y la dieron por nombre *Puigsol*. En la conquista le tocó á D. Asalite Gudal; despues se le compró el Rey D. Jayme año 1243. para darle al Obispo y Cabildo de Valencia; y hoy dia le posee el Arzobispo.

*Villa de Torres Torres.*

**D**OS leguas de Murviedro, situada en las riberas de este rio, está la villa de Torres Torres, Baronía de este Reyno, abastecida de los frutos necesarios, con 100. vecinos en una Parroquia, y un Convento de Frayles Franciscos. Tiene este nombre desde el tiempo de los Godos, y aun huele á la mano de los Romanos, y pienso que le llamaron *Turres*, por haver conservado quatro torres en quadro en su castillo y palacio del Señor. Hizo donacion de él despues de la conquista el Rey D. Jayme á un caballero Catalan del linage de Belpuche.

*Villa del Puche.*

**D**OS leguas distante de la ciudad de Valencia, en su maritima Costa, está plantificada la antigua villa del Puche, ó del Puig. Su antigüedad y fundacion se debe á los Griegos, que antiguissimamente habitaron la Costa de nues-



tro Reyno. En su lengua la llamaron *Aphroditon*, ó *Aphrodite Fanum*, por florecer en aquel puesto un insigne Templo consagrado á Venus Diossa de la hermosura (que en Griego se llama *Aphrodite*, cuyo Idolo fue oraculo de los que habitaban por acá. Hablan de él Ptolemeo y Polybio. Los Romanos hechos señores de España, le trocaron el nombre en *Veneris Templum*. La conquistó poco antes que á Valencia el Rey D. Jayme I. y reedificó el castillo que los Moros, por no poderle defender, demolieron, donde puso 260. caballeros, y por Capitan á D. Bernardo Guillén de Tenza, y le mudaron el nombre que tenia antiguo en el del *Puch*, que en lengua Lemosina alude al sitio en que está, en un collado eminente, para guarda de la Costa. Al presente es Convento del *Puch*, poseido de Religiosos Mercenarios, y al mismo tiempo es Parroquia de la villa, habitada de 150. vecinos; abundante de mucha pesca, fruta, pan, vino, y demás frutos.

Este Convento es tan antiguo, que dice Escolano fue de los Religiosos del gran Padre S. Basilio de tiempo de los Godos. Diólo á la Militar Orden de la Merced, ó Misericordia su fundador el Rey D. Jayme de Aragón, con la célebre Imagen de Maria Señora nuestra del *Puch*. Es esta de marmol, con el Niño Jesus en los brazos, que autoriza tan célebre Santuario, de la mayor devocion de todo aquel Reyno. Fue hallada esta Soberana Imagen por los años de 1236. en un montecillo, milagrosamente descubierta debaxo de una campana, precediendo antes ciertas luces, que dicen se mostraban los Sabados. Otros, que siete celestiales luces, por revelacion que tuvo S. Pedro Nolasco; y que tienen por tradicion fue labrada por los Angeles, visitada del Apostol Santiago.

prodigiosa en maravillas y milagros. Asi lo trae el M. Salmerón en sus *Recuerdos Historicos* pag. 356. y Beutér *lib. 2. cap. 31.* Escolano *lib. 7. c. 6.* Diago *lib. 6. Annal. de Aragón.* Y se discurre la pondrían allí los Fieles, quando la pérdida de España.

En este Real Convento, hospedería, castillo y Santuario del Puche, se vieron la primera vez los Serenissimos Reyes D. Phelipe III. y la Reyna Doña Margarita de Austria, donde ratificaron el matrimonio, que antes se havia celebrado con poderes en Ferrara, del estado de la Iglesia, asistiendo allí el Papa Clemente VIII. que dió las bendiciones nupciales, de donde partiendo la Reyna para España llegó á 25. de Marzo á los Alfaques de Tortosa, y en 18. de Abril siguiente al Puche, donde estaba el Rey para recibir su nueva consorte, el que pagó el hospedage con una fuente de oro, digna de su piedad y grandeza. Los dones, joyas y riqueza de esta casa son tan notorias, que no hay para que referirlas.

### *Villa del Villár.*

Quatro leguas de Lyria yace la villa del Villár, cognominada de *Benaduf* por un lugar es de este nombre que le cae cerca, sitio el mas sano de España, consultado por tal para los achaques que padecia el Emperador Carlos V. Produce pan, caza y ganados; con 120. vecinos en una Parroquia. Le dió á poblar á Christianos en el año 1313. el Obispo Ramón Gasto de Valencia. En tiempo del Rey D. Jayme el Conquistador, y en el año de 1271. tenia por señor á Hurtado Liori. Que sea poblacion de tiempo de Romanos lo certifican las piedras, que de entonces

es han quedado en ella.

*Villa de Buñól.*

**S**EIS leguas de Valencia se descubre Buñól, villa adornada de fuerte castillo, abundante de pan, arróz, seda, grana, fruta y huertas regadas con 300. fuentes que tiene su territorio; habitada de 190. vecinos en una Parroquia. Palmyreno fue de parecer que Buñól se llamó *Bétula* en tiempo de los Romanos; los Moros la llamaron *Benatularom*, interpretado *Lugar de arróz*. Es cabeza de Condado, título que dió el Rey Phelipe III. á D. Gaspár Mercader Carróz.

*Villa de Ayora.*

**P**UESTA en la Castellana raya, quatro leguas de Almansa, yace la villa de Ayora con su castillo, fértil de pan, caza y ganados, con los demás mantenimientos: tiene 900. vecinos en una Parroquia, y dos Conventos de Religiosos. Los Moros la llamaron *Yaura* ó *Yaora*. Haver sido poblacion antigua, lo manifiestan las piedras que quedan de tiempo de Romanos en su veça. Fue primero del Infante D. Fernando hermano del Rey D. Pedro el IV. de Aragón, por donacion del Rey D. Alonso su padre. A la falda de un cerro media legua de Ayora hay una mina de piedras macizas, llamadas Marquezillas, que parecen hechas de carbon, y polvos de oro: sirven de dar fuego en los pedreñales; porque heridas del estabon, arrojan tanto fuego que no hay diferencia de ellas á una barra de hierro encendida. Estando desierta la poblaron los Castellanos, y por esto sus moradores hablan esta lengua, y no la del Reyno.



*Villa de Carcaxente.*

**P**uesta cerca de Alcyra está la villa de Carcaxente, que tenia título de Universidad Real, abundante de seda, pan, cazas y ganados: tiene 450. vecinos ricos y poderosos en una Parroquia, y un Convento de Frayles Franciscos.

Fundaronla los moradores de *Ternils*, lugar en las riveras de Xucar desamparado por sus avenidas, y se acogieron aquí en un lugar llamado *Huerta de Cent*, de que le derivó el nombre: fue despues de la conquista de los Moros.

*Villa de Beniganim.*

**E**N el valle de Alcyra se descubre la villa Real de Beniganim, abundante de vino, pan, ganado, caza y hortaliza: tiene 300. vecinos en una Parroquia, y un Convento de Religiosos Franciscos. Su nombre Beniganim, ó Benigamir en Arabigo es lo mismo que *los de la ganancia ó riqueza*.

Su fundacion es de Moros, á quienes la ganó D. Jayme I. año de 1240. y siempre ha conservado su nombre.

*Villa de Siete-Aguas.*

**C**erca de Buñól está la villa de Siete-Aguas, puesta á la parte del *Barra*, abundante en seda, grana, fruta, cazas y ganado, con algun pan: tiene 50. vecinos en una Parroquia.

Su fundacion fue del insigne Cid Campeador, y arruinada, la reedificò D. Jayme I. Rey de Aragón, año de 1260. y por tener juntas siete

fuentes de dulces aguas, tomó el nombre que tiene.

*Villa de Olocau.*

**Y**ACE la villa de Olocau cerca de la de Betera, con buena produccion de frutos, habitada de 180. vecinos en una Parroquia, con solo un castillo en la eminencia de una sierra, dicha por los Moros *Olcaf*.

Fue poblada por el Rey D. Jayme I. año 1271. Es Baronia de la familia Villarragud, y cabeza de Condado.

*Lugar de Rosel.*

**U**NA legua de Canet está el lugar de Rosel, con buenos frutos de los necesarios: es habitado de 80. vecinos en una Parroquia. Su origen es de Moros: ganólo el Rey D. Jayme I. y lo dió á los Caballeros Templarios año de 1237. ahora es de Montesa.

*Lugar de Moncada.*

**C**ERCA de Valencia yace el lugar de Moncada, abundante de pan y de todos frutos, con 300. vecinos en una Parroquia, y un Convento de Religiosos. Su nombre es Arabigo, que suena tierra franca, libre, y privilegiada. Le ganó el Rey D. Jayme I. año 1234. y refiere él mismo en su Chronica, que á su venida se acogieron los vecinos á la torre, que eran mil personas. En 1248. echados los Moros de la villa, se dió á poblar á Christianos viejos. Tambien fue de los Caballeros Templarios: ahora es de Montesa.

*Lugar de Mazarrojo.*

**U**NA legua de Valencia yace el lugar de Mazarrojo. con 70. vecinos en una Parroquia: son sus frutos pan, vino, caza y ganados. Desde la conquista se aplicó á los Templarios, y por su extincion á los de Montesa.

*Lugar de Carpesa.*

**U**Na legua de Valencia yace el lugar de Carpesa, con 80. vecinos en una Parroquia: Cria muchas frutas, particularmente granados. En tiempo de la conquista se adjudicó á los Templarios. La ganó el Rey D. Jayme, quando la antecedente.

*Lugar de Borbotó.*

**C**ercano al antecedente está el lugar de Borbotó con la fertilidad de Valencia, habitado de 70. vecinos en una Parroquia: su fundacion fue por los Templarios año de 1237.

*Lugar de Albocacer.*

**D**OS leguas de Cuevas está el lugar de Albocacer, fértil de granos y demás frutos de vino, aceyte, miel, caza, y mucho ganado, con 185. vecinos en una Parroquia. Poblóse por los Templarios año de 1235.



*Lugar de Salzadella.*

**A**Cia la raya Catalana yace el lugar de Salzadella, abundante de ganados, caza, miel, grana, aceyte y algun pan: tiene 200. vecinos en una Parroquia. Fue poblado por D. Blasco de Alagon año de 1236. con este nombre, por los muchos sauces que cria.

*Lugar de Alcolea.*

**N**O lexos de Albocacer yace el lugar de Alcolea, con razonable cosecha de miel, grana, caza y ganados: tiene 70. vecinos en una Parroquia: su fundacion es de Moros, llamandole Alcolea.

*Lugar de Tirig, ó Tiriche.*

**C**erca del antecedente está el lugar de Tirig, ó Tiriche, abundante de frutos, caza, miel y grana, con 40. vecinos en una Parroquia. En tiempo de los Romanos fue populoso. Se llamó *Tyriche*: le nombra Avieno despues de haver hablado del estanque de Albalate, diciendo que antes se dixo *Gaia*. El M. Nuñez tuvo siempre á esta *Tyriche* de Avieno por la del Maestrazgo; y decía que le dieron el nombre los Tyrios, que habitaron estos parajes, como quien dice pequeña Tyro. Ptolomeo entre los pueblos de los Ilercaciones algo desviados de la costa pone á *Tyrica Julia*, y Nuñez afirma que esta era la misma *Tyriche* de Avieno, y que se llamaría *Julia* por la aficion que profesaría á Julio Cesar. Aunque otros toman á *Tyrica Julia* por Trayguera.

*Lugar de Montroy.*

**Q**uatro leguas de Valencia yace el lugar de Montroy: produce aceyte, vino, caza y todos frutos: tiene 70. vecinos en una Parroquia: fue poblado por el Maestre de los Templarios Fr. Pedro Soler año de 1307.

*Lugar de Cilla.*

**C**Amino de Xativa, dos leguas de Valencia, está el lugar de Cilla, fértil como toda esta tierra, con 70. vecinos en una Parroquia. En el tiempo de la conquista fue tenido el pueblo de Cilla por plaza fuerte por una fortaleza que en aquellos tiempos era de consideracion; y así no pudieron ganarla los nuestros por combate, sino dándose á partido los Moros que la defendian. En tiempo de la conquista, en el año 1232. tenia hecha donacion el Rey D. Jayme de Cilla y Torrente á la Orden de S. Juan. Escolano juzga es la que en escrituras antiguas se llama *Centum cellæ*, que es decir cien bodegas; porque en tiempo de Romanos se cogia mucho vino en su campo, como ahora tambien. Ganóla Hugo Falcarquer, Maestre Templario, año 1238.

*Lugar de Xivert.*

**M**edia legua de la villa de Alcalá situado en un alto é inexpugnable collado está el lugar de Xivert, con famosa fortaleza en lo antiguo: son sus frutos algun pan y algarrova. Siendo fuerte castillo de los Moros, lo ganó D. Jayme I. año de 1233. y le dió á los Templarios; tiene 70. vecinos.

*Lugar de Ibi.*

**N**O legos de Xijona está el lugar de Ibi, adornado de dos castillos, llamados el uno *Vizjo* y el otro *Bermejo*, abundante de pan, vino, aceyte, caza, ganados y legumbres: está habitado de 300. vecinos en una Parroquia: es muy salu- tifero su clima, tanto que el año de 1560. vivia cierto hombre, que tenia ochenta y dos descien- dentes entre hijos, nietos y bisnietos. Siendo po- bre alquería de doce casas, la compró Mosen Fran- cisco de Pertusa por 44y. sueldos el año 1420. y se fue poblando con privilegio del Rey Don Alonso V. de Aragón.

*Lugar de Benihumeya.*

**B**Enihumeya, lugar cercano á Pego y de su misma fertilidad, tiene 150. vecinos en una Parroquia. Fue poblado por los Moros, quando dominaban este Reyno, descendientes de Humeya, linage entre ellos estimado, de cuyo apellido hu- vo Reyes en Cordova, que fueron echados de ella, de los quales pudo llegar alguna familia por acá y poblar el lugar.

*Lugar de Quarte.*

**D**Istante una legua de Valencia se descubre el lugar de Quarte, muy semejante á esta ciu- dad en produccion de frutos, habitado de 150. vecinos en una Parroquia. Poblaronlo los Roma- nos, y lo llamaron *Quartum*, por caer aqui la quar- ta piedra, que acostumbraban poner en los cami- nos por señal en cada milla, subiendo el numero



segun se prolongaban las millas, de lo que le resultó el nombre. En tiempo de Cid Ruy Diaz era mas populosa.

*Lugar de Chirvella.*

**D**istante de Valencia media legua yace el lugar de Chirvella ó Silvella fertilisimo de pan, vino, frutas, legumbres, ganados y caza, habitado de 120. vecinos en una Parroquia. Fue poblado en tiempo de los Romanos, nombrandole *Silvella*, diminutivo de *Silva*, que suena *Bosquecillo*, por haver en aquel sitio alguna espesura de arboles, sirviendoles de recreo para la monteria, hoy corrupto se llama *Chirvella*. En todas las escrituras antiguas del tiempo de la conquista siempre la nombran *Xilvella*. Desde el primer heredamiento de la conquista perteneció á la Orden de Calatrava.

*Lugar de Mazamagrel.*

**D**OS leguas de Valencia está el lugar de Mazamagrel, abundante de pan, vino, caza, ganados y legumbres, con 140. vecinos en una Parroquia. Fue poblado por los Caballeros de Calatrava, por caerles este sitio en suerte quando la conquista de Valencia año 1271.

*Lugar de Zurita.*

**D**OS leguas de Morella se halla el lugar de Zurita con fertilidad de todos frutos, y 80. vecinos en una Parroquia: su poblacion es de Romanos, nombrandola *Sorcita*. Ganóse de Moros en tiempo del Rey D. Jayme I. año 1233.

*Lugar de Benisuleima.*

**O**Rillas del rio Mijares está el lugar de Benisuleima, fértil de todos frutos, como lo mas del Reyno, con 60. vecinos en una Parroquia: fue poblacion de Moros, que le dieron el nombre.

*Lugar de la Puebla de Arenoso.*

**C**erca de Villahermosa se halla el lugar de la Puebla de Arenoso con 160. vecinos: no consta su origen, mas que en los años 1234. era un gran castillo capaz de 200. casas, plantado en lo alto de una sierra: hoy se halla su poblacion media legua mas abaxo en un llano, por lo que tomó el nombre de *Puebla*, y de *Arenoso* por la dicha fortaleza asi llamada.

*Lugar de Benaser.*

**N**O lejos de Xerica se ve el lugar de Benaser, con los mismos frutos que ella, y 80. moradores, poblado por el Obispo de Segovia Don Inigo Valtierra año 1379.

*Lugar de Barracas.*

**E**N este mismo territorio está el lugar de Barracas, dicho por otro nombre *San Pedro de Belmonte*, con 80. vecinos en una Parroquia: es abundante de pan, ganados y caza. Fue poblado por Christianos viejos año 1209. de orden de D. Jayme Xerica, hijo natural del Rey D. Jayme I. y le incorporó con Xerica.

*Lugar de Toro.*

**E**N este mismo territorio, y con los propios frutos que el antecedente, se halla el lugar de Toro, con 140. vecinos en una Parroquia, siendo poblado por el mismo que Barracas.

*Lugar de Caudiel, y otros.*

**C**erca de la villa de Vivél yace el lugar de Caudiel, fértil como aquella, con 160. vecinos en una Parroquia; y en tiempo de la conquista de los Moros, lo pobló D. Juan Alonso de Xerica año 1367. y tambien lo fueron por el mismo los lugares siguientes: *Campillo* con 80. vecinos; *Pites* con 80. *Novaliches* 60. *Villanueva* 70. *Domeno* 100. *Callés* 80. *Loriguilla* 70. y *Benixeve* con 60. vecinos.

*Lugar de Puebla Larga.*

**U**na legua de Alzira está el lugar de Puebla Larga, con la misma fertilidad que lo demás de este Reyno: tiene 80. vecinos en una Parroquia; fundóle Mosen Pedro de Espulgues, Arcediano de Valencia, año 1317.

*Lugar de Alcazar.*

**U**NA legua de Valencia yace el lugar de Alcazar, con 70. vecinos en una Parroquia, fértil de pan, vino, ganados y caza. Fundaronle Moros como alcazar ó palacio Real, que le dá el nombre. Viniendo á poder del Rey D. Jayme I.



le dió á D. Artal de las Hocés, quien le pobló nuevamente año 1248.

*Lugar de Torrente.*

**U**NA legua de Valencia está el lugar de Torrente con 400. vecinos en una Parroquia: tiene un Convento de Religiosos Franciscos. Es célebre este lugar por los buenos y olorosos vinos que produce, siendo asimismo regalado de todos frutos y mantenimientos. Su origen es de Romanos, nombrandole *Torrens*, que suena *Barranco*, por el de *Catarroja*, que está en su territorio. Estando arruinado, lo mandó poblar el Rey D. Jayme I. año 1248.

*Fin del Reyno de Valencia.*

# DESCRIPCION DEL PRINCIPADO DE CATALUÑA.



A valerosa Provincia llamada de los antiguos *Hispania Citerior* y *Conventus Tarraconensis*, ó Marquesado de las Españas, conserva solamente al presente el nombre de *Cataluña*: cuyo origen no está bastantemente averiguado entre tantos Historiadores como se han empeñado en buscar su legitima etymología. Algunos quieren que se apellidó esta Region del asiento principal de los Godos y Alanos: los primeros, quando pusieron su Corte en Tolosa de Francia, y que en sus anchurosos campos *Catalaunios* ó *Cathelaunos* se dió aquella gran batalla entre Theodoredo, Rey de los Godos de España, y Atila de los Hunnos, año 451. de Christo, donde, dicen, pasaba de un millon de almas el numero de las gentes de los dos exercitos, y que perecieron en ella la mitad de unos y de otros. Muchos se inclinan, con Carlos Stephano, á que en los años 417. habitando este parage los *Godos* y *Alanos*, se compuso *Goto-lania*, de donde se llamó *Catalunia*. Los Obispos Idacio, y Sampiro escriben fueron *Catos* los agregados á los Alanos, y de aqui quieren nazca la voz de

*Catalunia.* Florian de Ocampo trae su dominacion de que por los años 215. antes de la venida de Christo al Mundo habitaron esta tierra cierta gente nombrada *Castellaunos*, de unos pueblos con este nombre, situados entre los Ausetanos, que es la Plana de Vich, y Lacetanos, en la comarca del Vallés, de donde dice originarse.

Tomich y otros autores fiados en una Escritura sita en S. Miguél de Cuxa, del año 785. juzgan que *Ruger*, ó *Otgero Catalan*, caballero Alemán, (ó segun otros, Francés) Gobernador de Aquitania por Carlos Martél, avuelo de Carlos Magno, viniendo á ser Capitan de varias gentes, expelió y arrojó los Moros de esta tierra por los años 734. el qual ganando mucha reputacion despues con Carlo Magno, estando en Rosellón, mandó se llamase esta Provincia de su apellido *Catalon*, y por esto *Catalunia*. Refutan esta opinion Zurita, D. Antonio Agustin y otros.

La averiguacion de estas opiniones, con otras muchas, se pueden ver en Estevan Corbera en su *Cataluña ilustrada*, cap. 12. f. 239. Puede muy bien inclinarse el lector á la opinion que le agrade y le hiciere mas fuerza, porque no hay mas apoyo en todas, que la misma confusion; lo cierto es, que el nombre de Cataluña se reconoció despues de su restauracion, quando la ganaron á los Moros, porque antes no tuvo otro nombre, que el generico de *España Citerior*. Comprehende Cataluña varios y opulentos estados soberanos, pero hoy principalmente todos se reducen á tres Condados, que son el de *Barcelona*, *Rosellón* y *Cerdaña*.

Muchos de sus ansiguos Titulos están incorporados en la corona Real, y otros poseídos de nobilissimas familias de esta Provincia. Antes eran conocidos el Principado de Tarragona; los Duca-



dos de Momblanch y Cardona; los Marquesados de Lérida, Tortosa, Pallas, Camarasa y Aytóna; los Ducados de Barcelona, Gerona, Urgél, Cerdaña, Besalú, Rosellón, Ampurias, Manresa, Prades, Palamós, Osona, Feralada, Centellas, Zavallá, Santa Coloma de Queralt, Valgornera, Guimara, y Monteagudo. Los Vizcondados de Cabrera, Bús, Rocaberti, Canet, Illa, Castrabón, Erill, Querforat, Villademúr, Agér y otros.

Dilatase esta Provincia por 58. leguas de longitud desde la fortaleza de Salces hasta el rio de la Cenia ( que fue llamado de los Antiguos *Bri-gancio* ) en los confines de Valencia; y por lo mas ancho, desde el Cinca al mar Mediterraneo, donde empieza el celebrado golfo de Leon, raya de Francia por el Obispado de Comange y Valdarán 37. leguas: y por toda su circunferencia 168. Contina por Oriente con la Galia Narbonense, los encumbrados montes Pyrinéos, y el referido mar. A Medio-dia con parte de él, y punta del Reyno de Valencia: al Norte con Aragón; y á Occidente lo restante de este Reyno. Cuentanse en todo su distrito trece ciudades, en ellas un Arzobispado, que es Tarragona; ocho Diocesanas: Barcelona, Tortosa, Lérida, Gerona, Urgél, Vique, Solsona y el de Perpiñan. Las demás ciudades son Balaguér, Manresa, Cerbera, Mataró y Elma. De estas tienen voto en Cortes seis, que son, Barcelona, como cabeza del Reyno; Tarragona, Gerona, Lérida, Tortosa y Cerbera. Hay mas de 28400. villas famosas y ricos lugares; 28. Abadias de Mitra y Baculo; algunas Encomiendas, particularmente de la Orden Militar de Malta; la riquisima Encomienda del Priorato de Cataluña, y 28. menores, con grandes entradas, que

que gozan Caballeros Catalanes y Mallorquines, además de lo que pertenece á la Castellania de Amposta, jurisdiccion del gran Priorato de Aragón. Se cuentan 309. Templos adornados, y frequentados á esmeros de un singular culto, á que son muy propensos los Catalanes; trece plazas de armas, con muchas fortalezas. Havia siete Universidades, que todas están refundidas en la de Cerbera, por orden del Rey Phelipe V. nuestro Señor, como alli referirémos.

Gozó muchos años la suprema Dignidad de Senescál de este Principado y Reyno de Aragón la ilustre familia de Moncada, que es lo mismo que Mayordomo Mayor del Palacio.

Es este territorio, mucha parte de él montuoso; pero todo fértil y abundante de pan, vino, aceyte, miel, frutas de todos generos, singularmente nueces, avellanas y castañas, ganados mayores y menores, caza, aves domesticas, pesca, cañamo, lino, azafrán, legumbres, hortalizas, seda, lanas, y singulares salinas. Produce minerales de plata y hierro, oro, alabastros, jaspes, marmoles, y en su cercano mar cantidad de corál. Riegan este Principado caudalosos rios, siendo los mas nombrados el *Hebro*, *Segre*, *Noguera*, *Llobregat*, *Ter*, con otros menores *Muga*, *Fluvia*, *Besos*, *Ribagorzana*, *Pallaresa*, *Tech*, *Cardover*, *Francoñ* y *Foix*. Seria sumamente prolixo el referir los saludables baños que hay, los mas celebrados en *Arlés*, *Puig-Cerdán*, *Caldes* y otros. Los estanques, dignos de referir, *Boil*, *Caldes de Mombuy*, *Bañols*, *Salces* y *Fuente de Ministról*: hermosas fuentes de perenes aguas; como tambien le realzan encumbrados montes, de que se hará mencion en sus respectivos lugares. Su clima es suave, y apacible su territorio, de

templados ayres, caudalosos rios y dulces aguas. Sus nacionales son por lo regular perspicaces, de buenos ingenios, agiles, esforzados; pero pertinaces, belicosos, dados á las armas, y aplicados al trabajo. Sus Matronas de bello arte, y mejor parecidas. Hablan el idioma Lemosino, referida ya en Aragon, aunque alterado en gran parte de vocablos. Hacen por armas sobre dorado escudo quatro sangrientas barras, originadas por los años 873. Reynando en Francia Carlos el Calvo traia guerras contra los Normandos, y en una batalla que fue ayudado de Vvifredo, ó Jofre, Conde de Barcelona, el Belloso, el qual estando mortalmente herido, llegando el dicho Rey á él en el mas apretado trance del combate, bañandose quatro dedos de la mano en su sangre, los tendió de alto á bajo por el dorado escudo, que tenia el esforzado Vvifredo, diciendole: *Estas, Conde, serán tus armas de aqui adelante*; por cuyo motivo quedaron en este Principado, y las trascendieron tambien á Aragón, quando se juntaron estos dominios.

Fue dominada muchos años esta Provincia por Condes. Tuvieron principio en los años de 820. en tiempo de Garci-Iniguez, segundo Rey de Navarra, ganó de los Moros á Barcelona Ludovico, que despues fue Emperador, y le llamaron *Pio*, hijo de Carlo Magno, que dió el gobierno de ella á Bernardo, caballero Francés, y Godo de ascendencia ( aunque el Maestro Diago quiere fuese otro de la misma Nacion, llamado *Vera*, pocos años antes, ) Bernardo, que sin duda fue el primero, murió año 839. Le sucedió Vvifredo I. puesto por sus dias en el gobierno de Barcelona con titulo de Conde por el mismo Ludovico Pio Emperador; mataronle en Francia año 858. Vvifredo



II. que llamaron *el Belloso*, fue hijo del que mataron; obtuvo el Condado de Barcelona para sí y sus descendientes, por Carlos Craso Emperador, Tercero de este nombre, el año 874. y así es el primero de los Condes propietarios de Barcelona. Tuvo dos hijos, Mirón, que le sucedió, y Seniofredo, á quien hizo Conde de Urgél. Murió año 914.

Mirón tuvo tres hijos: Seniofredo, que le sucedió; Oliva, por sobrenombre Cabrera, Señor de Cerdaña; y Mirón Obispo de Gerona. Falleció el Conde Mirón año 929. Gobernó á Barcelona algunos años Seniofredo, hermano de Mirón, Conde de Urgél, por ser los hijos de Mirón pequeños.

Seniofredo hijo de Miron, tomó el gobierno año 950. casó con Maria, hija de Sancho Abarca, Rey de Navarra; murió sin hijos el año de 967.

Borell, Conde de Urgél, hijo de Seniofredo, el que gobernó á Barcelona, se entró tyranicamente en ella, dexando sin el Condado á los hijos de Mirón, sus primos. Tuvo dos hijos, Raymundo, á quien dexó á Urgél. Quitaronle los Maros á Barcelona; pero bolvióla á ganar: y murió año 993.

Raymundo ó Ramón tuvo por hijo á Berengario Ramón que le sucedió. Finó año 1017.

Berengario Ramón tuvo tres hijos: Raymundo el Viejo á quien dexó á Barcelona, Guillerma Conde de Manresa, y Sancho Monge Benito, murió año 1035. fue de poco valor.

Raymundo ó Ramón el Segundo, por sobrenombre el Viejo, casó primero con Radalmari, de quien tuvo á Pedro, y á Berengario, caso des-

despues con Almari , de quien tuvo á Raymundo Berengario , por sobrenombre Cabeza de Estopa. Tuvo muchas victorias de Moros; labró la Iglesia mayor de Barcelona , donde se enterró : murió año 1077.

Raymundo ó Ramón III. tambien llamado Cabeza de Estopa , hijo mayor de Raymundo el Viejo , fue preferido por su buena condicion en lo de Barcelona á su hermano Berengario , al qual se le dieron en recompensa otras cosas. Cosó con Almodia , hija de Roberto Guisardo Normando. Tuvo en ella á Raymundo Arnaldo que le sucedió: matole su hermano Berengario por quitarle á Barcelona ; y no solo no lo consiguió , pero perdió lo que tenia. Murió cabeza de Estopa año 1082. Está enterrado en la Iglesia Mayor de Gerona.

Raymundo IV. por sobrenombre Arnaldo , casó con Aldonza ó Dulce , hija y heredera del Conde de la Provenza. Tuvo en ella á Raymundo y á Berengario. Dexó á Raymundo lo de Barcelona , y á Berengario la Provenza en Francia. Heredó á Urgél , y murió año 1131.

Raymundo V. hijo de Arnaldo , casó con Doña Petronila , hija de Ramiro II. el Monge , Rey de Aragón ; y aqui se juntaron Barcelona y Aragón , y usaron los Reyes de este Reyno las armas de los Condes de Barcelona. Tuvo en ella á Don Alonso II. Rey de Aragón , murió camino de Turin en el Piemonte año de 1172.

Por esta union del Condado de Barcelona se intitularon Principes los primogenitos de los Reyes de Aragón ; y sucesivamente siendo de esta Corona el Rey D. Fernando *el Catholico* , esposo de la Reyna Doña Isabél propietaria de Castilla , se unieron á ella todos los estados , como al presente

permanecen.

Ha experimentado el valor de sus naturales las calamidades de la guerra en varios trances, en que han padecido muchas desolaciones; no fue corta en tiempo del Rey D. Juan el II. de Navarra y Aragón, quando por el afecto que tenían los Catalanes al Principe D. Carlos su hijo, negaron la obediencia al padre, con pretexto de no guardarles sus fueros; cuya guerra y alteraciones duraron desde el año 1460. hasta 1472. No padecieron menos en el Reynado de Phelipe IV. quando se levantaron por algunos desordenes Militares, y llamaron y aclamaron por su Principe al Christianisimo Rey Luis XIII. de Francia, con diversidad de sucesos, hasta el año 1652. que se entregó Barcelona y todo el Principado á su señor natural y propietario, quedando en poder de la Francia el Condado de Rosellon, como allí diremos, y otros en el Reynado de Carlos II.

No ha sido menos en este nuestro siglo, por los parciales que tuvo la casa de Austria, disputando el incontrastable derecho, legitimo y sucesivo de nuestro Invicto y Animoso Rey Phelipe V. como iremos apuntando en sus respectivos lugares lo mas digno de la atencion pública.

Ilustrase con haver procreado al esclarecido Caballero Cabrera, que acompañado de Quiñones (referido en Leon) partió á Palestina á oír la Predicacion, á la fama de Christo nuestro Señor; y bolviendo á esta Region dicen publicaron lo que havian visto, y oído de la Fé que havian creído del Hijo de Dios; y despues de esto fue quando vino el Apostol Santiago á España.



*Ciudad de Barcelona.*

LA magnífica y opulenta ciudad de Barcelona, dignísima cabeza de la Provincia de los Laletanos, y de toda Cataluña, rico emporio de de la Corona de España, y famosa entre todas las de Europa: yace entre los dos rios Llobregat y Besos, dos leguas distante del primero, y una del segundo, en la rivera del mar, á la extremidad de una vasta playa, donde combaten las procelosas olas del Mediterraneo, plantificada por esta parte en forma de media luna, y en lo demás de figura en un medio entre quadrada y ovalada. Su tamaño se acerca al de Tolosa de Francia, y en nada le cede en hermosura; dominada del Signo de Cancer, á los 41. grados, y 35. minutos de latitud Septentrional, y 20. grados, y 48. minutos de longitud; distante de Madrid 100. leguas, de Tortosa 25. de Lérida 24. las mismas de la raya de Francia por Cerdania; por la de Salces 32. de la de Aragon 26. y de la de Valencia 29. Es algo combatida de los ayres de Levante; pero alegre y deliciosa; la vista del mar espaciosa. La ciudad está dividida en dos, á saber, Nueva y Vieja, que las separa la rambla; pero las comprende una muralla cerrada baxo de un nombre, las quales son tortisimas; con poderosos muros, bastiones, y baluartes, con profundos fosos, puentes levadizos, rastillos en sus puertas, que tenia en lo antiguo nueve en todo su recinto; al presente tiene seis, cuyos nombres son, la Puerta nueva, la del Angel, San Antonio, Santa Madrona; y las dos del mar, inmediatas estas, una para entrar, y la otra para salir de la ciudad, cerrando-

dolas al anochecer, segun leyes indispensables de la Milicia, siendo con justa razon Escuela y Academico Theatro de Palas y Marte, Plaza capital, y como tal saludada de todo estandar-te forastero, segun ordenanza de 30. de Agosto de 1661. Es una de las mas fuertes y pertrechadas de artilleria, toda de bronce, con los mejores almacenes de esta Corona. A su Oriente se halla superada de la famosa ciudadela, fabricada el año de 1715. por el célebre Ingeniero en Gefe y Teniente General D. Jorge Prospero de Berbón, á quien dió el Rey el gobierno de ella. Se echaron por tierra para su construccion mas de 59. casas de la ciudad. Es de figura pentagonal: tiene en los dos baluartes que miran á la ciudad, donde está su principal defensa, sus caballeros, en cada uno su casamata; y en las golas de los otros tres, que hacen á la campaña, hay un almacen de polvora á prueba de bomba en cada una: enfrente de las cinco cortinas de las murallas principales sus revellines y fosos, que se comunican al foso principal, con su refocete, ó cuneta de agua manantial, que circunda todo el recinto, y desagua en el mar. Tiene un reducto fuerte, abanzado, llamado San Carlos á la orilla del mar, con su comunicacion al camino cubierto de la ciudadela. Se halla tambien un conducto de agua dulce, que toma desde el rio Besos, y viene dentro de la plaza junto á una puerta de surtida. Y en las obras de cacernas, tiene en los quatro lados de su plaza, que es rectangular, en los dos opuestos, los quarteles de la tropa, y pavellones para Oficiales; en los otros dos en el uno el arsenal, y en el otro la Iglesia, y una habitacion para el Capellan. Sobre la misma linea del referido arsenal está la ca-

sa de los hornos, y un Hospital. Tiene quartel-les para caballeria, y una puerta principal, que mira á la ciudad, con sus dos puentes levadizos y rastrillos. La puerta que llaman del Socorro, que mira á la campaña, tambien con sus dos puentes levadizos y sus fosos. Todos los baluartes se hallan con sus flancos curvos, con orellón y sus troneras en los flancos en las frentes de los referidos baluartes; y en fin, todo quanto se ha-ee preciso en una perfecta fortificacion. Bolvamos á la ciudad. Inmediato á la muralla, que mira al Norte está fuerte Pio; al Medio-dia está su anchuroso puerto, que ofrece seguro abrigo á las galeras, saetias, y fustas mayores; es largo, espacioso, defendido por un lado con un gran muelle y un hermoso parque, que tiene 750. pasos de latitud, en cuyo extremo hay un fanal y fuertecillo de madera, donde siempre hay una guardia. Enmedio tiene su Capilla para celebrar el Santo Sacrificio del Altar; por la otra parte está abrigado de los vientos Oeste con el monte Monjuy, que le defiende, y que metiendose en el mar forma una especie de promontorio, en cuya falda se ha construído una obra pequeña guarnecida de artillería, para defensa del puerto.

Este Monjuy es una alta montaña, que se eleva por Occidente de la ciudad, no lejos de sus murallas, en cuya cumbre hay una fortaleza, ó castillo, que sirve de principal atalaya para avisar á la plaza. Tiene su Gobernador que lo manda, y seria en extremo fuerte si estuviese guarnecida de todas las obras á que su terreno combi-da, y se pueden hacer. El nombre de Monjuy es derivado de *Mons Judaicus* por haverlo escogido los Judios, que habitaban este parage para sus  
en



entierros. En el año 1059. ya tenia este nombre. Otros quieren que sea *Mons Iovis*.

La mayor parte de las calles de la ciudad son anchas, empedradas de grandes losas, y muy limpias, sin comparacion de ninguna otra de España; las casas todas labradas de cantería y magníficos edificios; la plaza del Borne abastecida de todos regalos, flores y muchas tiendas; la del mar, en donde se muestra el palacio del Virrey de quatro fachadas, dos altos y vistosos balconages, acabado año 1669. siendo Virrey el Duque de Osuna, que havia empezado el Marqués de Castel-Rodrigo; el palacio del Obispo y el de la Inquisicion merecen la atencion de los hombres curiosos, como tambien el arsenal. Hay asimismo otras plazas públicas, la de San Miguel, á donde ván á dár todas las mas principales calles; la espaciosa de la Rambla, que divide la ciudad vieja de la nueva. Asimismo diversas fuentes públicas: ostentase magestuosa la casa de la Diputacion, sobre cuya escalera se vé una fuente cubierta, y una sala magnífica dorada, adornada de los retratos de todos los Condes de Barcelona: tiene un hermoso portico para sentarse, y pasearse los ciudadanos: ofrecese magnífica la de la ciudad, y representanse gallardas otras muchas é insignes fabricas de soberanos Templos, siendo muy hermosa la Iglesia de nuestra Señora del Pino. Tiene nueve Parroquias, diez y nueve Conventos de Erayles, algunos *extra muros*, quince de Monjas, seis Colegios, comprehendiendo dos de Seglares, seis Hospitales, siendo el uno celebrado por su riqueza, disposicion y asistencia. Habitanla 150. vecinos, entre ellos antiguos titulos, calificados caballeros y nobleza, ricos mercaderes, y negociantes de grandes tratos. Su plateria la mejor de España.

paña, donde se trabaja, así en esta, como de todos los demás oficios, buenas y lucidas manobras, con ingeniosos artifices de todo genero de surtimientos.

Como los Catalanes son los pueblos mas trabajadores de toda la España, no hay que maravillarse de que la ciudad de Barcelona sea muy rica, pues el puerto acarrea grandes ventajas á su comercio: trabajanse en ella hermosas cosas de vidrio y acero, especialmente cuchillos, navajas de hacer la barba, tixerias, fabrica de cobertores, y otras inventivas de varias telas, y curiosidades; en una palabra, se halla en Barcelona todo quanto puede desearse para hacer recomendable á una ciudad.

Es abastecida de todos regalos y frutos, sin echar menos cosa alguna, siendo en fin una de las mejores de España. Tiene una guarnecida atarazana, que se dilata espaciosa en la marina Occidental de la ciudad, donde se fabrican embarcaciones: en ella está la torre de las Pulgas, que sirve de segura prision. Las salidas son deliciosas y amenas, por sus fructiferos campos que producen pan, vino, aceyte, aves domesticas, caza, ganados, seda, miel y toda fruta, mayormente limones y naranjos, que ofrecen deliciosas huertas, y amenisimos jardines, con muchas casas de recreo. Su clima es tan suave, benigno y oloroso, que gozan flores toda la estacion del año. Cortase mucho maderage en sus contornos para fabrica de navios, galeras y demás buques. Tienen general deposito de dinero, que llaman Thesoro y Tabla de Barcelona. Usan por armas en escudo aquartelado la Cruz roxa de San Jorge sobre plata, y las barras sangrientas Catalanas en campo de oro, todo contrapuesto. Tiene Audiencia Real, un Regente,

Oidores, y Fiscales desde el año de 1493. y Tribunal del Santo Oficio en 1487.

Sobre su fundacion hay muchas opiniones bastante extravagantes; dicen los mas que el famoso Hercules Lybico al pie del mismo Monjuy la cimentó y dedicó á Jupiter; pero dexando á parte fabulas, su origen parece de Carthagineses, pues S. Paulino la llama *Punica Barcino*; y así no es vana conjetura que el famoso Amilcar Barchino, padre del valeroso Anibál fue su fundador, y que de su nombre tomó el de *Barcino*, como la llaman los Romanos, sin aspiracion; se dixo *Barcinnona* y *Barcilona*, de que nos ha quedado el presente nombre. Augusto Cesar la aumentó estas prerrogativas. Julio Cesar la hizo Colonia Romana, por los muchos meritos que hizo á esta Republica, y por su singular lealtad, y su sucesor, y hijo. Llamóse tambien *Juventia*, como se vé por Plinio y las Inscripciones, en que hallamos *Colonia Juentia Julia Augusta pia Barcino*. En Barcelona havia Sevros Augustales, ó Sacerdotes destinados al culto de Augusto, como tambien Templos de Minerva, Venus y Esculapio. Despues la ennobleció Ataulpho, primer Rey de los Godos en España, poniendo aqui su Corte año 416. donde fue muerto por los suyos con seis hijos, acaudillando un enorme delito para la conjuracion cierto Eunuco llamado *Bernulfo*, muy privado del Rey, que hallando ocasion, con su misma espada le atravesó por un costado. Sepultaronle cerca de la Iglesia Mayor, en cuya urna se vén las armas que usaron los Godos, las quales son en escudo aquartelado, en uno de los dos superiores altos tres barras negras sobre oro, y en el otro Corona del mismo metal, en campo encarnado; en los dos inferiores, de una parte se vé un leon roxo sobre



plata, y de la otra leon tambien colorado en campo de oro. Hay un Epitaphio Latino, que dice:

*Bellipotens valida natus de gente Gothorum  
Hic cum sex natis, Rex Athaulphe jaces.  
Ausus es Hispanos primus descendere in oras,  
Quem comitabantur millia multa virum.  
Gens tua tunc natos, & te invidiosa peremit.  
Quem post amplexa est Barcino magna generis.*

La fé que se deba dar á este letreiro, otros lo podrán juzgar: Mariana en su Historia lib. 5. cap. 2. pag. 158. es de sentir, que es mas moderno, que conforme á la antigüedad de aquellos tiempos.

Predicó en ella el Apostol Santiago, y fundó la Iglesia, dexando por primer Pastor á Eterio, ó Eteno, Martyr, que otros llaman Theodosio. Esta Cathedral es altísima y toda de silleria, de tres naves las mismas puertas, las dos en los costados, y encima de sus arcos están en cada una su torre, muy elevadas. El retablo es de palma, dorado y exquisito: el culto es reverente y imgenesioso: el gasto de la cera, mayormente del monumento, como ninguna de España. La Custodia es singular, de hechura de una silla, y encima una Corona grande de oro, ceñida de una preciosa Cinta, guarnecida de aljofares, perlas y muchas piedras preciosas, que dió una Reyna de Francia. Tiene por advocacion esta antiquísima Iglesia el titulo de Santa Cruz. Componese de once Dignidades, y veinte y quatro Canonicatos gozando uno de ellos los Reyes de España, como Condes de Barcelona ( doce Pabordias, doscientos beneficiados, y Capellanes para el Coro, cuya silleria es preciosa: tiene por toda su Diocesis 213. pilas

baptismales , que rentan al Obispo 200. ducados: asimismo tiene dos Abadías , diez Prioratos , y tres Encomiendas. Cerca de esta Santa Iglesia está *Capia Limosna* , casa donde se daba antes de comer á 300. pobres todos los dias.

En este Templo se executó la fundacion de la esclarecida Orden Militar de la Merced ó Misericordia , que hizo el Rey Don Jayme I. de Aragon , con dictamen de S. Raymundo de Peñafort , á la sazón Dignidad de la Santa Iglesia , y de S. Pedro Nolasco , primer General , celebrando Cortes á 10. de Agosto del año 1218. confirmandola el S. P. Gregorio IX. año 1230. á 17. de Enero.

Dominada de Moros desde el año de 717. la conquistó el Conde Borell en el de 986. buelta á perder , la restauró segunda vez en 993.

Ha procreado insignes varones en letras y armas , entre los quales merece singular aprecio Flavio Lucio Dextro , nobilísimo Caballero , hijo legitimo de S. Paciano, Obispo de esta ciudad: del qual fue Prefecto de Pretorio , Dignidad despues de la del Cesar. Tambien fue natural de esta nobilísima ciudad *Santa Eulalia* , que venera por su patrona, donde recibió Martyrio de edad de doce años, consagrando su virginidad á Jesu-Christo Señor nuestro , siendo , despues de muchos tormentos, degollada por orden del cruel Daciano á 12. de Febrero año del Señor 304. Estuvo oculto su cuerpo por muchos años , hasta el de 808. siendo Obispo de Barcelona Fronduino , á quien le fue revelado donde estaba el sagrado cuerpo , y hallado, fue trasladado á la Santa Iglesia de Santa Cruz, en el Sagrario de esta Cathedral , año 1247. despues lo trasladaron á una rica Capilla : adelante con el tiempo y guerras , fue arruinada ; hoy permanece en dicha Iglesia en una Capilla debaxo del

del altar mayor , donde es venerada con grande devocion.

El año de 1691. por el mes de Junio , la armada de Francia bombardeó á Barcelona , arruinó mas de cien casas , quemò la aduana , obra excelente y antigua puesta enfrente del muelle : se alargó despues á Valencia , hizo lo mismo en Alicante , y quiso aqui hacer cierto desembarco á 22. de Agosto , en cuyo dia descubrió la armada de España , que mandaba el Conde de Aguilár , y con este motivo la de Francia se retiró á Tolón.

El año de 1640. dominaron á Barcelona las tropas Francesas , hasta que el dia 13. de Octubre de 1652. por un fortísimo sitio , que se le puso en el Reynado de Phelipe IV. mandado por nuestro General Marqués de Mortara , y por el mar Don Juan de Austria , con la armada de navios , y las galeras comandadas por el Duque de Alburquerque , se rindió á su legitimo dueño.

El año de 1697. despues de un asedio riguroso de 258. Franceses , acaudillados del Duque de Bandoma , en 13. de Junio , con 40. piezas de cañon de batir , 18. de campaña y 9. morteros , la defendieron 128. Españoles : hubo varios trances de salidas de la plaza , minas , brechas y abances : se rindió por capitulacion de 10. de Agosto , saliendo la guarnicion por la brecha á Martorell , quedando por los Franceses hasta 4. de Enero de 1698. que la bolvieron por la paz de *Brunsvick* , saliendo la guarnicion por la puerta del mar , quando entraban los Españoles por la de las atarazanas : lo mismo se executó en Roses , Gerona y Belvert.

Descansó esta guerrera Provincia hasta el año de 1705. en que vimos la sangrienta guerra , des-



dichas, robos y desolaciones que padeció por su infidelidad, siguiendo el partido del Señor Archiduque Carlos de Austria, quando la armada Inglesa le desembarcó el dia 29. de Agosto en su playa, avisando de esta novedad al Principado con triplicadas salvas de artillería. En este tiempo la mandaba D. Francisco de Velasco, y aunque dió las disposiciones convenientes para su defensa, como el Magistrado de Barcelona no le socorria, en breve tiempo se vió sin autoridad: quando el Principe de Arnestad atacó á Monjuy, donde perdió la vida á los primeros embites. Despues sucedió en 17. de Septiembre la desgracia de caer una bomba en el Almacen de la polvorera, que arruinó el muro, y mató con algunos soldados al Gobernador D. Carlos Caraciolo; y el General Inglés Conde de Preterburg logró asaltar el castillo, y lo rindió. La ciudad con esto se llenó de confusion, y no hizo defensa al sitio que la pusieron; porque despues de la muerte de Arnestad, el General Inglés, que premeditaba embarcarse antes, quiso adquirirse esta gloria por sí, y puso el mayor ardor en la empresa. Pusieron baterias, y se rindió el dia 14. de Octubre, porque el desorden de la plebe dió motivo á que saliesen los presos de la carcel, entrasen los voluntarios, y tumultuasen los vecinos: el Virrey se havia retirado al Convento de San Pedro, á tiempo que avisado el General Inglés, entró por la brecha, se apoderó de la ciudad, y salió por la puerta del Angel con el Virrey, y otras muchas personas de distincion, que lo salvaron en uno de los navios. No hay duda se huviera renovado en Don Francisco Velasco la tragedia de otro Virrey el Conde de Santa Coloma, á quien dieron muerte el año de 1640. Entró el Señor Ar-

Archiduque Carlos en Barcelona á 23. de Octubre, y les renovó sus privilegios. Puso este Principe en ella su Corte, y se originó, no solo la pérdida de Barcelona; pero de toda la Cataluña, Aragon y Valencia. Se mantuvo en ageno dueño hasta que desembarazado el Rey Phelipe de la guerra por la paz de Utrech, se aplicó á recobrar esta importante plaza. El año 1706. por el mes de Abril se le puso sitio, que se levantó con motivo de haver llegado la Armada Inglesa.

A 15. de Mayo de 1714. se bloqueó Barcelona con 204. Españoles, que mandaba el Duque de Populi. A 6. de Junio llegó al campo el Mariscal de Bervick con tropa Francesa, y se retiró el Duque. Los sitiados hicieron una salida de la plaza el 13. de Julio por dos partes, atacaron las Trincheras con 44. infantes, y 300. caballos, en que hubo mucha sangre de una y otra parte. Batian la plaza con 80. cañones y 20. morteros. El 30. de Agosto tenian yá brecha abierta por el baluarte del Poniente. En fin, con varios trances de minas, salidas y abances, se repitió uno general el dia 11. de Septiembre al amanecer por quatro brechas, con 50. compañías de Granaderos, 40. batallones, y 600. Dragones desmontados; abanzaron á los baluartes de la puerta Nueva, y Santa Clara. Defendian la plaza como leones *Dalmao* y *Villarroel*, determinados á morir antes que entregarse. Los Franceses asaltaron el bastion de Levante, que está enfrente, los Españoles por los lados á Santa Clara y Puerta Nueva. La defensa fue la mas obstinada y feróz que se ha visto. Tenian las brechas armadas de artillería, cargada de bala menuda y metralla, que hizo grande estrago. No fueron rechazados los que asaltaron; pero morian en el fatal empeño, entrando siempre gente de refres-

fresco, hasta que aflojó la fuerza de los sitiados, porque ellos no tenían con quien mudarse. Todos á un tiempo montaron la brecha, Franceses y Españoles: el valor con que lo executaron, no cabe en la ponderacion; plantaron los estandartes del Rey en el baluarte de Santa Clara y Puerta Nueva. Dentro yá los Franceses de la ciudad, empezó el combate de nuevo por las calles, donde tenían retiradas, y cada palmo de tierra costaba muchas vidas. De las casas arrojaban fuego: yá no havia quartél, ni le pedian; sufrían intrepidamente la muerte. Creyendo la tropa havian vencido, empezaron el saquéo, y aprovechados del desorden los Catalanes, los rechazaron hasta la brecha; y no hay duda los huvieran echado fuera, á no ser la buena conducta de los Oficiales, que les resistieron. Bolvió el sangriento combate: los Españoles tomaron la artillería que tenían los de dentro en las encrucijadas de las calles, que les desalentó mucho. Tomaron el baluarte de S. Pedro espada en mano, y á costa de mucha gente. Villarreal y el Cabo de los Consellers de la ciudad acometieron á los Franceses, que se iban desordenando, y ambos quedaron gravemente heridos. Esto desmayó mucho á los defensores; pero por todas partes se mantuvo el combate por doce horas continuas. No se ha visto semejante defensa, ni acometer mas cruel: morian gustosos los sitiados á manos del furor antes de rendirse. Algunos hombres principales, que se havian recogido á la casa del Magistrado pusieron vándera blanca: el Duque de Berwick mando suspender las armas. Anochecido yá vinieron pidiendo para entregarse un perdon general, y restitution de los privilegios: el Duque respondió, que si no se entregaban antes del amanecer, los pasaría á cuchillo. Se bolvió al combate y se pre-



vinieron incendiarios para quemar la ciudad : en esto se entregaron á discrecion ; el Duque ofreció las vidas , y á una misma hora del dia 13 de Setiembre de 1714. se rindió Barcelona , Monjuy y Cardona. Quatro mil hombres costó este asalto , y 24. heridos : no faltó quien aconsejase al Rey asolar la ciudad , y plantara en medio una columna , que refiriera el suceso ; mas el Rey Phelipe se señaló en clemencia , concediendoles las haciendas , les quitó los fueros , y mandó que fuesen gobernados segun leyes de Castilla. Dió el gobierno al Marqués de Lede , y puso por Capitan General del Principado al Principe de Terelas ; y este fin tuvo la sublevacion de Barcelona.

Los Concilios aqui celebrados son muchos : no les mencionamos todos , por no ser de nuestro asunto : El I. fue año 540. El IV. año 1068. donde se mandaron dexar las ceremonias Goticas , y seguir las Romanas. El V. año 1070. para que no se casasen los Clerigos ; y uno Provincial por el Arzobispo de Tarragona. Muchas Cortes : tuvo las primeras el Conde D. Ramon Berenguér el Viejo , año 1040. D. Jayme I. año de 1218. estableciendo el militar Orden de la Merced , yá referido ; y otros muchos Condes de Barcelona , y Reyes de Aragon. Ultimamente el Rey Phelipe V. nuestro Señor en el Real Convento de S. Francisco de esta ciudad , donde era estilo abrirlas , en 12. de Octubre de 1701. y se fenecieron en 14. de Enero del siguiente año ; en cuyos dias hizo su Magestad á diferentes personas repetidas mercedes , dió catorce Titulos , hizo veinte Nobles , otros tantos Caballeros , y los mismos Ciudadanos.

la fuente en medio de perenne agua , y en un  
grandioso Arque de San Francisco , que fue el  
del mismo nombre , con una  
Tom. II.

*Ciudad de Tarragona.*

**E**N la marítima Costa , por donde las aguas del Mediterraneo bañan las riberas de grandes montañas , en la punta de una , yace fundada la ciudad antiquísima y memorable de Tarragona , famosa Metropoli de la España Citerior , por quien tomó el nombre de Provincia *Tarraconensis* , pues fue la mayor Colonia de nuestra Península , y emporio de muchas ciudades , de forma quadrangular , entre Barcelona y Tortosa , en medio de los dos rios *Gaya* , y *Francoli* llamado por Plinio *Subi* y por Mela *Tulcis* ; dominada de las influencias de Aries á los 40. grados y 30. minutos de latitud , y 19. grados , y 49. minutos de longitud. Dilatabase tanto su poblacion en sus florecientes tiempos , que ocupaba toda la playa de *Saleú* ; cuyo puerto fundado por Scipion está una legua de la ciudad , de figura semicircular , con media legua de ancho. Hoy solo tiene la ciudad de circunferencia tres quartos de legua escasos. Lamentabase Antonio Agustin de la declinacion de su grandeza , refiriendo , que havia llegado la ciudad de Tarragona á tanta miseria , que yá sus vecinos no pasaban de 84. y siendo ahora mucho mas limitada , pues de sus despojos se fue aumentando Barcelona , no obstante la hermosa la situacion en que está. Renovóse su poblacion por el Arzobispo de Toledo ( como luego se dirá ) en la punta de aquellas sierras , en cuyas cumbres ocupa en la parte de la marina lugar eminente , cercada de antiguos muros , entre ellos un prodigioso pozo de agua dulce. Tiene seis puertas por su recinto : la plaza de San Francisco , que fue el grandioso Amphitheatro Romano , con muy lucida fuente en medio de perenne agua , y cuyas re-

liquias permanecian antes; y el palacio donde habitaron los Emperadores, que la hicieron Corte, con portentosas ruinas de admirables fabricas, y magnificas Inscripciones, que refieren varios Autores. Su clima es templado, y tan benigno, que se hallan flores por Diciembre: adornanla jardines, huertas, y fertilisimos campos de pan, vino, aceyte, legumbres, cazas, aves, ganados, lino, cañamo, que vale 180. ducados al año, y sabroso pescado fresco.

Hace por armas en plateado escudo unas azules ondas timbradas de corona. Tiene voto en Cortes, y es habitada de 300. vecinos, caballeros, y gente noble en solo una Parroquia, que es la Cathedral, ocho Conventos de Frayles, una Casa de Noviciado de la Compañia de Jesus, uno de Monjas, y famoso Hospital. Tenia Universidad de Letras, trasladada, como todas las de esta Provincia, á Cervera, por orden del Rey Don Phelipe V.

Nuestros Escritores llevados de los consejas de Beroso y otros traen muchas fabulas sobre la fundacion de Tarraco. Lo mas cierto es, que estaba ya en pie antes de la venida de Gneo Scipion, como lo trae Livio, pero era lugar poco conocido. Gn. Scipion y su hijo P. Cornelio engrandecieron y ensancharon sus muros, haciendola competidora de Carthagená, por lo que Plinio la llama *obra de los Scipiones*. Los Romanos la ennoblecieron con Chancilleria, y en ella asistió Octaviano Augusto año 23. de su Imperio, donde recibió varias embaxadas de algunos Principes, mayormente de la India Oriental, de la Syria, y otros Reynos, reconociendose obedientes al Imperio. Fabricaron Templo á Augusto, aun viviendo, sus naturales, que renovó Adriano. Le ponen en sus Mé-



dallas , en las que se llama *Colonia Vencedora* nuestra Tarragona. Antonino Pío amplió el puerto de *Saleú* , dando principio á su anchuroso muelle , hoy despoblado. Seria menester formar un tomo á parte para referir sus grandezas y antigüedades. Entraron los Moros aqui por los años 719. y la demolieron , sin dexar persona viva , y permaneció desierta hasta el de 1088. que el Papa Urbano II. mandó á Don Bernardo Arzobispo de Toledo la poblase nuevamente , por commutacion de cierto voto que le dispensó , y que restituyese esta Dignidad , y así puso en esta Iglesia por Obispo á Berengario , que lo era de Vich. Este despues movió pleyto al referido Arzobispo Don Bernardo sobre la Primacia de España. Dió el Papa la ciudad á D. Ramon Berenguér , Conde de Barcelona , que la entregó á S. Oldegario , Prelado de Barcelona , señalándole Arzobispo de ella , por Bulas Apostolicas , el que reparó la Cathedral , empezada por el Apostol Santiago ; que de aqui dicen se embarcó para Jerusalén , dexando por su primer Obispo á Agatodoro su Discipulo. Aqui estuvo tambien S. Pablo año 64. erigiendo Basílica á Santa Tecla , que venera por patrona esta ciudad. Bolvió otra vez á la jurisdiccion del Conde D. Ramón , por renuncia de su Pastor Bernardo Cor. La Cathedral es uno de los mas curiosos , fuertes y magníficos Templos de los de España , donde reside un gran numero de Dignidades , Canonigos , Prebendados , y otros infinitos Eclesiasticos. Tiene el Arzobispado 72. villas , y goza el dominio temporal de esta ciudad , y la tercia el Rey , como Principe de Tarragona. Renta á su Pastor 229. ducados. El Rey D. Pedro II. Aragonés alcanzó del Papa Innocencio III. año 1204. fuesen sus sucesores coronados en Zaragoza de

de mano del Arzobispo Tarracónense, y se observó hasta el de 1318. El año de 1641. reynando en España el Rey D. Phelipe IV. se defendió de un grande sitio, que la pusieron los Franceses, apoyados de los Catalanes. Levantaronle con precipitación, por el esfuerzo del Duque de Fernandina, habiendo sufrido sus moradores grandes trabajos, pues llegaron á comer estraños é inmundos alimentos. Se han celebrado aqui diez Concilios desde el año 406. hasta el de 1564. y varias Cortes. D. Jayme I. Rey de Aragon las tuvo año de 1218. su hijo D. Pedro III. D. Jayme II. 1319. y D. Pedro IV. Ha procreado famosos hombres en letras y armas.

El año de 1705. se entregó esta ciudad, abriendo las puertas sus moradores á un destacamento de Ingleses, y se puso á la obediencia del Archiduque Carlos de Austria. Y se mantuvo hasta el de 1713. que salieron las tropas Alemanas, y entró el Marqués de Ledesma en 13. de Junio en virtud de los Tratados de Paz de Utrech. Es mandada por un Teniente General, como plaza de armas.

#### *Ciudad de Tortosa.*

**A** la banda Septentrional del rio Hebro, no lejos del mar, yace la ilustre ciudad de Tortosa, en un monte rico de famosos jaspes, que se sacan, amena por sus arboles y plantas, con un puente de madera sobre diez grandes barcas sostenido, cercada de fuertes muros, de 58. pasos de circunferencia, y fuerte castillo, que sus naturales llamaron *Zuda*, 78. calles, 5. puertas, con vistosa plaza, y toda la vera de su rio plantada de alamos, en cuyo lienzo de muralla, que está encima con poderosos baluartes, que la hermosean, hay

hay dos torres que llaman *Carroba* y *Campreal* para su defensa. Es agradable su vega, de seis leguas de largo, y dos de ancho, con regaladas huertas y frutas. Abunda de todos frutos, ganados y maderage para fabricar baxeles, palmas, seda, y fuentes: no la faltan minerales de oro, plata, hierro, jaspe, ni muchas salinas: tiene mercado cada semana. Usa por armas en escudo un castillo orlado con una letra, que dice: *Amparanos á la sombra de tus muros*, hablando con Maria Santísima, por una cinta, que demuestra al timbre, reliquia, que tiene de esta gran Reyna; y antes de esto ponía una nave caminando en popa. Venera por sus patronos á las Santas Virgenes Candia y Cerdula, que son de las once mil Virgenes, cuyas cabezas gozan desde el año 1351.

Habitanla 30. vecinos y nobleza, todos divididos en quatro Parroquias, siete Conventos de Frayles, dos de Monjas, Hospital, y la Universidad, que se trasladó á Cervera: tiene en la parte Occidental un numeroso arrabál, llamado de *S. Blás*.

Los Romanos la llamaron *Dertosa*. La Region á que perteneció antiguamente fue la *Ilergavonia*. El Convento juridico el de Tarragona, en que Plinio refiere á los *Destosanos*, como mas celebres entre todos los 43. pueblos de aquel Convento. Tuvo fuero de batir Monedas en las que se halla el dictado de Colonia. Ocuparonla Moros, y conquistóla Don Ramón Berenguér, ultimo Conde de Barcelona, y Príncipe de Aragón, á 31. de Diciembre de 1149. que instituyó la Cathedral, mantenida desde los principios de la Christianidad.

Sus matronas gozaron de grandes privilegios, por haver defendido valerosamente sus muros de los Moros. Aqui predicó el Sagrado Evangelio el Apos-



Apostol S. Pablo año 61. dexando por su primer Obispo á S. Rufino, y es tradicion está su cuerpo en esta Iglesia Cathedral, levantada año 1347. y es de los mejores edificios de todo este Principado, que se compone de 12. Dignidades, 24. Canonicatos, y los mismos Racioneros, componiendose de 125. pueblos, que rentan á su Pastor 150. ducados. De esta Dignidad ascendió Adriano VI. al Pontificado. Ha procreado varios eminentes varones en letras y armas: se han celebrado muchos Concilios en ella, y asimismo Cortes, teniendo voto en ellas por una de las seis del Condado de Barcelona.

Ocuparon los Franceses esta plaza año 1647. y la recuperaron las armas del Rey Phelipe IV. por el General Marqués de Mortara en 1650. Haviendo tambien entrado en la posesion del Archiduque Carlos, como lo demás del Principado, la rindió el valeroso General Duque de Orleans el dia 15. de Julio de 1708. con un sitio formidable de abances, salidas, y quanto hay que ponderar, hallandose en la brecha alentando la tropa.

El año 1711. pretendió el General Staremberg sorprehenderla, para cuyo efecto, del campo de Tarragona, donde se hallaba, destacó al General Vezél con un fuerte destacamento, y 20500. Voluntarios la noche del 25. de Octubre atacaron una guardia, que estaba en la media luna cerca de la puerta del Temple, y pretendiendo escalar el muro, que está junto á la torre vecina al bastion de S. Juan: el rumor de esta operacion avisó á las centinelas, tocaron al arma, la defendieron valerosamente los regimientos de Pamplona, Sevilla, Murcia y Palencia que estaban dentro, y mediante las medidas, esfuerzo y valor del Gobernador, que lo era el Conde de Glines, desistie-

tieron de su cauteloso empeño , quedando muchos de los enemigos muertos , prisioneros y escarmen-  
tados de volver sobre Tortosa.

*Ciudad de Lerida.*

**A**CIA la raya del Reyno de Aragón , en las orillas del rio *Segre* , que en él tiene buena puente , y á poco trecho recibe al *Cinca* , yace en planta triangular la ciudad de Lérida , plaza de armas , en una suave eminencia , que estiende por su falda su poblacion , baxando á un delicioso valle , cercandola fuertes muros de viva piedra , con siete puertas , y lucidos edificios : es algo nublosa en el Hibierno , pero abundante de pan , vino , acceyte , hortaliza , aves , ganados , pesca , con jardines de recreo , y mucha fruta. Usa por armas en escudo sobre sus barras Catalanas un ramillo con tres lises ; primero tuvo quatro , y se llevó la una Valencia , en señal de que quando su conquista fueron de aqui 400. familias para poblarla , y la pone aquella ciudad por armas , como allí se dixo. Tiene voto en Cortes , y es habitada de 39. vecinos y nobleza en seis Parroquias , nueve Conventos de Prayles , dos de Monjas , y buen Hospital : su Universidad se trasladó á Cerbera.

Fue muy celebre el nombre de *Ilerda* entre los Geographos y historiadores antiguos , que la mencionan. Avieno la celebra como primera de las que hay entre el Hebro y el Pyrineo. Strabon y Prolemeo la colocan en la Region de los *Ilergetes*. Plinio la contrajo á los *Surdaones* no mencionados por otros. Gozó la preeminencia de batir Monedas , en que se halla con el titulo de Municipio , y Plinio añade que era de Ciudadanos Romanos distinguiendoles de los Municipios , que gozaban el fuero del

del Lacio antiguo, y diciendo que pertenecian al Convento de Zaragoza, Y aqui fue donde Afranio, y Petreyo, Legados de Pompeyo, tuvieron grandes guerras con Julio Cesar.

Ocupada de Moros, la conquistó Don Ramón Berenguér, Conde de Barcelona, á 24. de Octubre, año 1149. restituyendo la Silla Obispál, que estaba en Roda, poniendo por Obispo á Don Guillermo Perez. Renta á su Prelado esta Cathedral 127. ducados: tiene 4. Dignidades, 24. Canonicatos, y su Diocesis 346. pilas baptismales.

Aqui predicó el Apostol Santiago, dexando por Pastor á San Licerio. Se han celebrado muchas Cortes, y tiene voto en ellas por el Condado de Barcelona, y tambien algunos Concilios.

Tuvo la misma suerte, que lo demás de su Principado en las guerras de este siglo. Ganóla el Rey Phelipe nuestro Señor el dia 10. de Octubre de 1707. que faltos de agua, y bolado el castillo, pidieron capitulacion, y se les concedió ir la guarnicion á Barcelona con el Principe Henrique, que la defendió, mandando este sitio el Duque de Orleans, con asistencia de el de Berwick. Tambien fue ocupada por los Franceses en siglos pasados en varias fortunas de guerras, entrando á manera de triumpho el Rey Phelipe IV. el año de 1644. en 7. de Agosto, que la rindió.



*Ciudad de Gerona.*

EN laderas de un montecillo , á las margenes del rio Tér llamado por Mela *Betulo* , que baña sus muros , está recostada la ciudad de Gerona , plaza de armas de las mas principales y fuertes de Cataluña , porque además de su natural positura , que goza en las riveras del rio , tiene muchas fortificaciones de varios reductos y baluartes , con que la ennobleció el arte ; de modo , que en una elevacion tiene un fuerte , que llaman *Monjoy* , y entre este y la ciudad hay una plataforma , á quien sostiene un reducto llamado *Bornunville* , que se mira en una Isla , que forman las corrientes del *Tér* , y del otro rio nombrado *Oña* : á mas de esto , por casi linea recta del dicho fuerte hay otro , que llaman del *Calvario* , y despues otro de mayor consideracion , con el nombre del *Condestable* , el qual abriga un reducto , que le dicen del *Capitulo* , y otro apellidado de la ciudad , teniendo tambien á poca distancia un retrincheramiento , llamado de los *Capuchinos* : todo esto se halla fuera de la plaza , la qual , á mas de estas obras exteriores , tiene otras unidas con la ciudad y arrabál , como son el bastion del *Carmen* , y otros que coronan las murallas ; tambien se registra otro baluarte llamado la *Reyna Ana* , que hicieron los Ingleses quando la ocuparon. Esta cercada de fuertes muros , con quatro puertas , en figura casi triangular , y en lo mas eminente la Iglesia Mayor ; palacio Episcopal , y la torre *Gironella*. Es fértil de pan , vino , aceyte , frutas , aves , cazas , ganados y pesca : labra famoso papel. Habitanla 24500. vecinos , nobleza y caballeros , divididos en tres *Parrquias* , teniendo en el Obispado 346. Hay en esta

ciudad nueve Conventos de Frayles , quatro de Monjas , y buen Hospital. Usa por armas en escudo encarnado , con ondas azules atravesadas , las quatro barras Catalanas : es mandada por lo regular por un Teniente General.

Los Geographos antiguos la llaman *Gerunda*, y la ponen en los *Ausetanos*. Sus moradores gozaron del derecho de *Latio* segun Plinio. Quedan aún algunas reliquias del tiempo de los Romanos. Predicó en ella la Fé S. Narciso , que fue su primer Obispo , donde padeció Martyrio. Renta 8y. ducados á su Pastor esta Cathedral , que se compone de 4. Dignidades , 36. Canonicatos , y 150. Capellanes para el Coro. Su Altar mayor es todo de preciosisimas piedras : rico y muy vistoso el retablo en donde se venera el cuerpo de San Felice, Martyr Africano , llamado el Apostol de Gerona, á quien celebra Prudencio. Eran y se nombraban Duques de Gerona los primogenitos de los Reyes de Aragón , y lo fue el primero Don Juan, hijo del Rey Don Pedro IV. de Aragón. Se han celebrado en ella muchas Cortes , teniendo voto por una de las seis del Condado de Barcelona.

Se perdió y siguió la parcialidad del Archiduque Carlos quando su Capital , hasta que por el año de 1710. á 23. de Diciembre se la puso sitio formal , abriendo la trinchera con tropa Francesa , mandada por el Duque de Noalles , principiando el ataque por el castillo de Monjuy , que se rindió el dia 29. siguiendole luego el del Calvario. El dia 2. de Enero de 1711. se empezó el fuego á la ciudad , y fueron tan continuadas las aguas por ocho dias , que los sitiadores estaban como los de la ciudad , sintiendo gravemente la falta de viveres : con que por esta razon pue-

de decirse se empezó el sitio el día 14. pues las lluvias havian arruinado todos los trabajos. Principióse por la Cortina de Santa Lucía, que se halla en la parte superior de la ciudad: el día 23. despues de haver dado fuego á las minas, abanzaron los Franceses por la brecha de Santa Lucía al bastion de Santa Maria: aquí fueron por dos veces rechazados los Franceses, hasta el tercer abance, que montó la brecha el mismo General Duqué de Noalles. Defendieron la plaza con mucha honra los sitiados, pero se rindieron al valor de los sitiadores, haciendo llamada desde la torre Gironella: capitulóse el 25. de Enero de 1712. y en 1. de Febrero tomaron posesion de esta fuerte plaza los vencedores, quedando rendida á su legitimo señor, en donde se encontraron 50. piezas de bronce, otras muchas de hierro, y cantidad de municiones de guerra y boca.

El día 24. de Setiembre de 1678. al anocheecer, inundaron esta ciudad las lluvias, que baxaron por el curso de los Pyrinéos, pasando por el Ampurdán, con tanto exceso, que no bastando la grande abertura que hay para su curso entre la ciudad y el arrabal del Mercadal, acometió sobre la derecha á la puerta del Angel, que estaba años antes terraplenada, haciendo brecha en el lienzo de la muralla, que corre desde el Convento de S. Francisco de Paula al de S. Francisco de Asis, llenandose las calles mas anchas de la ciudad de agua, subiendo hasta el segundo estado de las casas, que arruinó muchas, donde perecieron mas de 400. personas, y se llevó la Sacristía del Convento de los Observantes, con todos los ornamentos, y sucedieron otras muchas desgracias.



*Ciudad de Seu de Urgel.*

**Y** Ace entre dos montañas que riegan los rios Segre y Noguera, que aqui se se juntan ácia los montes Pyrineos, la ciudad de Urgel, con altos muros, y fuerte castillo, fertilisima en sus campos sobre todos los de Europa, en produccion de trigo, pues rinde cada fanega mas de ciento, asimismo de frutas, almendras, ganados, con pingues pastos, cazas, aves y pesca.

Habitanla 800. vecinos, caballeros y nobleza, divididos en dos Parroquias: tiene tres Conventos de Frayles: usa por armas las de sus antiguos Condes, un escudo jaquelado de oro y negro.

El Obispo Marca juzga que esta es la *Orgia* de Ptolemeo, que la pone en los pueblos *Ilergetes*, y era cabeza de los *Ceretanos Augustanos*. Predicó aqui la Fé S. Tesifon, Discipulo de Santiago. En tiempo de los Godos ya tenia Silla Cathedral. S. Isidoro en sus Varones ilustres hace mención de Justo Obispo *Orgellitano*, que vivia cerca de los años de 540. en el reynado de Theudis Rey de los Vvisogodos. Oprimida de Mahometanos, fue restaurada por el Emperador Ludovico Pio, que restableció la Cathedral. Renta 99. ducados á su Prelado.

Llamase comunmente esta ciudad la *Seo de Urgel* por el dominio y grandes peeminencias de su Santa Iglesia: componese de cinco Dignidades, 24. Canonicatos, sin los Capellanes, y varios Ministros para el Coro. Está repartida toda su Diocesis en nueve oficialatos ó distritos, que son, *Urgel*, *Sanahuja*, *Guisona*, *Balaguér*, *Tren*, *Cardós*, *Tervia*, *Sort* y *Cerdaña*. De los lugares de su comarca, los mejores son *Orcau*, *Argentera*, *Alen*,  
Vi-

*Vilaplana* y otros : tenia todo el Obispado 346. Parroquias , pero de estas se agregaron algunas al de Solsona.

En el año de 1184. por Noviembre , llovió sangre en esta ciudad , con tan furioso terremoto , que cayeron algunos edificios , y perecieron muchas personas. Fue en algun tiempo cabeza de Condado , siendo el primero Ermengaud de Moncada , luego Suñer , y despues quedó en los Armengoles. Es plaza de armas ; y siguió la misma suerte que todo el Principado en las guerras de este siglo , pero quedó restaurada , como lo demás , á su legitimo Rey por el General Conde de Muret , año 1711.

*Ciudad de Vich.*

**Y** Ace casi aislada en las riberas del rio *Gurre*, en las faldas de unos collados , la ciudad de *Vich* , ceñida de fuertes muros , plaza de armas , siete puertas , y tres puentes : es fertilisima la plana de *Ozona* , produciendo pan , vino , ganados , cazas , aves , pesca y frutas , con grande abundancia de castaña. En *Monseny* , monte dos leguas distante , y de fama , se encuentran muy preciosas piedras , ametistas , blancas , moradas y topacios. Está lo mas del año cubierta de nieve : es una de las mas altas de *Cataluña* , y la primera que descubren los navegantes que vienen de *Italia*. Usa por armas en cartelado escudo las quatro barras *Catalanas* , y una Cruz contrapuesta , y al timbre una corona. Habitanla 11200. vecinos , caballeros y nobleza , en vna Parroquia : tiene ocho Conventos de Frayles , dos de Monjas y buen Hospital.

Se llamó *Ausa* , de que tomó nombre la Re-  
gion

gion de los *Ausetanos*, que ocupaban desde los *Lacetanos* y *Indigetes*, y desde los *Pyrenéos* de los *Ceretanos* y *Urgelitanos*, hasta *Llobregat*, y los límites de la *Lacetania*. Ptolomeo la cuenta entre las quatro ciudades de los *Anthetanos*. En tiempo de los *Godos* se llamó *Ausona*.

Ambrosio de Morales trae una Inscriptcion lib. 8. cap. 16. de la que consta que en tiempo de Lucilio Consul florecia *Ausa* en varones excelentes, entre ellos Aulo Mevio, que construyó un elegante portico en el foro de esta ciudad, y libertó su patria de deudas. D. Antonio Agustin la pone en duda. Dominada de *Moros*, vino á poder de Ludovico Pio año 825. que la pobló de *Christianos*.

Estuvo unida esta Cathedral á la de *Tarragona*, pero despues se desmembró, y fue su primer Obispo S. Justo, corriendo años 300. Padi-lla quiere sea *Canidio* ó *Cenidio*, 216. años antes. Renta á su Pastor 6j. ducados: tiene 4. Dignidades, 22. Canonicatos, y toda su *Diocesis* 220. pilas bautismales. Aqui celebró Concilio su Prelado *Oliva* año 1027. otro en 1029.

El año de 1705. fue esta ciudad la primera en donde sus vecinos se commovieron á la llegada de la Armada Inglesa á la Playa de *Barcelona*, y desembarco del señor Archiduque Carlos el 28. de Agosto con el Principe de *Armestad*, el Conde de *Petersburg* y otros Oficiales Generales. Desde luego se unieron á estos con 600. hombres, que alborotaron el País, pues con la novedad de variar de dueño, creció la libertad para la insolencia, el robo y la sedicion. No es de nuestro asunto el referir la guerra cruel, muertes, desolaciones y demás desgracias que padeció no solo *Cataluña*, pero toda la Corona de *Aragon*.



*Ciudad de Solsona.*

**Y** ACE la ciudad de Solsona bañada de cierto rio, y ceñida de torreados muros, con su foso, dos fuertes castillos, nuevo y viejo, asentada en llano, sobre viva peña, al pie de un collado, fertilisima de pan, vino, frutas, huertas, cazas, ganados, aves y pesca. Tiene muchos frutales en algunos jardines: adoban cantidad de orejones muy sabrosos: hace tres ferias anuales, dia de San Marcos, San Miguél de Setiembre y por Pascua florida. Usa por armas en escudo roxo una Cruz, castillo y un cardo, todo dorado. Habitanla 24. vecinos y nobleza en una Parroquia: tiene dos Conventos de Frayles, y su Universidad se trasladó á Cervera que está cerca.

Pedro de Marca juzga que esta ciudad es la que Ptolemeo llama *Setelsis*, una de las que atribuye á los Lacetanos y la fortaleza de los Lacetanos, sobre la qual vino Caton Consul, aunque Pujades cree que es *Vilazar* cerca de Mataró. En escrituras antiguas se llama esta ciudad *Setelzona*; y despues se dixo *Celzona*, de que le ha quedado el nombre que hoy tiene. Instituyóse Cathedral en el Reynado de Phelipe II. año 1593. con Balas de Clemente VIII. desagregando de las de Vich y Urgél para agregarle renta competente; pero siguiendo pleyto, fue confirmada esta disposicion por el Papa Urbano VIII. año 1623. Comprehen- de esta Diocesis 115. pilas baptismales: componese de 4. Dignidades, 12. Canonicatos, y diferentes Capellanes: renta á su Pastor 44. ducados.

*Ciudad de Balaguer.*

**D**Escubrese en las riveras del rio Segre la ciudad de Balaguer en sitio fuerte y apacible, cercada de buenas murallas, poderoso castillo, plaza de armas de las mejores de este Principado: es fértil de pan, vino, aceyte, carnes, pesca, cazas, aves y hortaliza: tiene 800. vecinos, caballeros y nobleza en una Parroquia, tres Conventos de Frayles, y uno de Monjas, en donde se venera una Soberana Imagen de Christo. Usa por armas en escudo aquartelado las quatro barras Catalanas, y unos jaqueles dorados y negros, contrapuestos, y al timbre corona.

Conquistóla de Moros Armengól, Conde de Urgel, año 1091. y haviendose buuelto á perder, la restauró quince años adelante el Conde Don Pedro Anzures natural de Valladolid, que gobernaba este estado por su nieto Armengól. Alterado el Principado de Cataluña, se apoderaron de él los Franceses, apoyados de los paysanos; pero recuperado todo despues, tomó esta plaza en 19. de Noviembre de 1652. en nombre del Rey Phelipe IV. el Sargento Mayor D. Juan Gonzalez de Salamanca.

En este siglo el año de 1709. se experimentó la ruina de todo este Principado, con el exemplo de Barcelona, que se entregó al Archiduque, en cuyo año entró en esta ciudad el General Staremberg, hasta el año de 1711. que bolvió á su legitimo Señor, quando la ocupó el General Valdecañas con la tropa de España el dia 24. del mes de Febrero del dicho año.

*Ciudad de Manresa.*

**T**iene asiento en espacioso llano , orillas del rio *Cardenet* , la ciudad de Manresa , á tres leguas y media de Cardona , junto al puesto donde se incorpora el referido rio con Llobregat , cercada de buenos muros y castillo , abundante de pan , vino , aceyte , ganados , cazas , aves , sabrosa miel de romero , frutas y hortalizas. Habitanla 11200. vecinos , muchos caballeros y nobleza en una Parroquia , cinco Conventos de Religiosos , y uno de Monjas. Hace por armas en escudo las quatro barras Catalanas , y en el medio una mano abierta , que alude al nombre. Parece que es la poblacion que Ptolemeo pone en los Lacetanos llamada *Bacasis* , uno de los siete castillos del Campo Bergitano , que tomó el Consul M. Porcio Caton , como refiere Livio lib. 34. Conquistóla de Moros el Conde de Barcelona D. Ramón Berenguér *el Viejo* año 1038.

Corrió la propia fortuna esta ciudad , que todo lo demás , en la grande guerra de este presente siglo , haciendose parcial de la casa de Austria. Fue dominada por las tropas del Archiduque Carlos hasta el año 1713. que en el Trado de Utrecht se estipuló la evacuacion de Barcelona , que al pesimo exemplo de ésta se resistió , como tambien Cardona , contra lo capitulado ; pero al poderosa influxo de las armas del Rey Phelipe la rindió Don Joseph Armendariz con un destacamento de 500. hombres.



*Ciudad de Cervera.*

EN el Obispado de Solsona á 16. leguas de Barcelona está la ciudad de Cervera, plantada en un alto, parte en llano, y lo mas quebrado y agreste, en forma quadrangular, cercada de buenos muros, con siete puertas y un castillo arruinado; tres plazas, las calles mas principales bien empedradas, algunas pendientes y trabajosas: bañada del riachuelo de su nombre, que riega la vega, abundante de pan, vino, aceyte, almendra, gustosa caza y mucho ganado. Está habitada de 700. vecinos, muchos caballeros de conocida nobleza. Es cabeza del Corregimiento de su nombre, y uno de los doce en que están divididos todos los de este Principado. Tiene mercado el Martes y Viernes de cada semana. Hace por armas las barras Catalanas y un ciervo en medio aludiendo al nombre. Sus habitantes beben, y gustan el agua de muchas cisternas frescas en Verano. Hay una Parroquia insigne con su Cura, y numeroso Cabildo de Capellanes, en cuya Iglesia se halla la preciosa Reliquia de un grande *Lignum Crucis*, con el nombre y titular *el Santo Misterio*; cuya festividad celebra á 6. de Febrero, á donde acuden de todas sus cercanías á adorarle. Tiene cinco Conventos de Religiosos, á saber, uno de Capuchinos, otro de San Francisco de Paula, de San Agustin, de Santo Domingo, y de Observantes Franciscos, un Colegio de la Compañia de Jesus, y un buen Hospital: dos Encomiendas, una de San Antonio Abad, y otra de San Juan de Malta, con Iglesia: tiene quatro Ermitas, todas bien adornadas.

El Rey Don Phelipe nuestro Señor ennoble-

eió este pueblo haciendole ciudad, y con privilegio de voto en Cortes, siendo una de las seis que lo tienen por el Condado de Barcelona; y asimismo por el Real Decreto de 11. de Mayo de 1717. extinguió todas las Universidades de este Principado, mandando fundar en esta ciudad una, que fuese emulacion de las mayores de Europa, sin que tuviese que embidiar en privilegios y riqueza á otra alguna de estos Reynos; como en efecto la dotó con su Real clemencia de varias rentas, además de las que tenían, de las otras extinguidas; dando á su Cancelario la misma jurisdiccion que tiene el Maestro-Escuela de Salamanca. Está fabricada en planta quadricular, magnífica y vistosa obra, con régias escuelas, patios muy capaces, quatro torres, y proporcionadas habitaciones en cada uno de sus quatro angulos, la una para el Cancelario, la otra para el Juez del estudio, la tercera para los Vedéles, y la ultima para Alguaciles y Maestro de Ceremonias: por sus transitos 110. aposentos para un Colegio de 80. Colegiales; diez para cada uno de los ocho Obispados de Cataluña: Capilla y las demás oficinas correspondientes de sala, claustros, Bibliotheca, y refectorio. Para la enseñanza de todas facultades y exercicios literarios hay 24. escuelas generales; asimismo 46. Cathedras, quatro de Gramatica, una de Letras Humanas, otra de Mathematicas, ocho de Philosophia, las tres de ellas Thomistas, tres Suarezistas, una para los Escotistas, y una de Philosophia Moral: para la Medicina y Cirugia siete, nombradas de *Prima*, de *Visperas*, de *Anathomia*, de *Pronosticos*, de *Methodo*, de *Simples*, y una de *Cirugia*: para Leyes nueve, *Prima*, *Visperas*, *Digestos*, *Prima y Visperas de Código*, otra de *Volumen*, otra de *Di-*

gesto Viejo; y tres para las *Imperiales Instituciones*. Otras nueve para *Canonés*, *Prima*, *Vísperas*, *Decretales*, otra de *Decreto*, otra también de *Decreto*, *Concilio Tridentino*, de *Sexto* y *Clementinas*; tres para las *Instituciones Canónicas*; y para la *Sagrada Theología* siete; todo con leyes y estatutos aprobados por la Santa Sede; previniéndose en ellos evitar abusos y estilos perjudiciales, que con el tiempo se han introducido en otras; con las mas seguras reglas para la mejor enseñanza, quietud, aplicacion y aprovechamiento de los cursantes, en notorio beneficio del bien público. Es Protector de ella un Ministro del Real Consejo de Castilla, con suprema autoridad.

Se ha ampliado esta nueva ciudad tanto con el honor de la referida Universidad, que de Lérida se transfirieron tres Colegios, de la Ascension, Asuncion, Seculares, y de Monjas Cistercienses del Monasterio de Poblet; y de nuevo se ha puesto un Seminario, en que se mantienen mas de cien pobres estudiantes, que sin este refugio no podrían seguir los Estudios muchos por la cortedad de medios.

No se sabe la primitiva fundacion de esta ciudad, por ser muy antigua; Lucio Marinéo la llamó *Ascerris* mencionada por Ptolemeo en los *Lacetanos*, y consta, que el año 256. tenia Cathedral, y el de 1202. y 1359. celebraron Cortes en ella. También el Rey D. Pedro IV. de Aragón la erigió en Condado.

Una legua de Cervera cae la villa de *Taladell*, Encomienda de S. Juan de Malta; y no muy lejos la antigua villa de *Tarrega*.



*Ciudad de Mataró.*

**D**OS leguas y media de la villa de Roca asi llamada por un risco de grande magnitud, esta la ciudad de Mataró, al Levante de Barcelona, á quatro leguas cortas de ella, en un llano, puerto marítimo de su Costa, surgidero de muchas embarcaciones y de gran comercio, en donde descargan los Ingleses en tiempo de paz mucho bacallao, y residen casas de mercaderes: abundante de todos frutos, particularmente copioso vino tinto de grande suavidad, que se embarca para fuera del Reyno. Es habitada de 800. vecinos en una Parroquia, con advocacion de Santa Maria, la mejor Rectoría de las del Obispado de Barcelona. Aquí se venera el cuerpo de Desiderio Martyr, que traxo de Roma el Padre Thomás Muñesa de la Compañia de Jesus año 1686. Hay tres Conventos de Frayles Capuchinos, Carmalitas Descalzos, y Escuela Pia; dos de Monjas, Capuchinas, y Carmelitas Descalzas, y un Hospital.

Se llamó *Illuro*, de quien hacen mencion Mela y Plinio, añadiendo este que era pueblo de ciudadanos Romanos distante 129. pasos de *Betula* hoy Badalona: en ella se hallan varias Incripciones Romanas, de las que consta que tuvo Colegio de *Seviros Augustales*. En sus contornos havia generosos vinos, y estos son los Laletanos, que Plinio tanto alaba. En tiempo de los Moros tomó el nombre que hoy conserva. El temperamento es saludable y benigno, de los mejores del Principado. Tienen muchas haciendas, huertas en bella campiña, labran curiosos vidrios; y hay gente noble con buenos mayorazgos.

*Villa de Berga.*

**D**OS leguas de Barrada , orillas del rio Llobregat , está la villa de Berga , rica y abundante de frutos , que en tiempos antiguos fue ciudad opulentísima , situada en los *Bergitanos* , confinantes con los *Lacetanos* , á quienes venció tres veces M. Porcio Caton ( T. Livio lib. 34. ) La ciudad y castillo de los Bergitanos se llamaba *Vergium* , que corresponde á nuestra Berga. Otros quieren que sea esta *Bergusia* mencionada por Ptolemeo en los Ilergetes , con quienes en su tiempo estaban confederados los *Bargusios* ó *Bergusios* , á quienes sujetó Annibal , como afirman Livio y Polybio. Pero Marca cree que esta *Bergusia* era Balbastro , y no la *Burtina* de Ptolemeo y Antonino , que segun él era *Almudevar*. Es habitada de 800. vecinos , y del Obispado de Solsona. Mas arriba del mismo rio está tambien la villa de *Baga* , casi á los principios de donde este nace : es de su partido , con 600. vecinos y muchas haciendas fertilísimas todas de abundantes frutos.

El rio abaxo en las mismas orillas del corriente Llobregat está *Sallent* , buena villa , fertil y abundante , con muchos vecinos ; y otros muchos lugares de su partido y Corregimiento , que no se ponen aqui , asi por no haver noticia de sus fundaciones , como por no tener cosa digna de contarse.

*Cantavecha.*

**E**S Cantavecha un pueblo pequeño de la Orden de San Juan , de 100. vecinos , entre Poniente y Septentrion , á diez leguas de Tortosa , por el Hebro arriba. Entrando por él Amilcar,

car, Capitan Carthaginés con sus naves, lo fundó en el año 516. de la fundacion de Roma, para sujetar esta Provincia, y le nombraron *Carthago Vetus*, de quien hace mencion Ptolemeo. Fue grande ciudad, y vulgarizado le quedó el presente nombre.

*Villa de Mora.*

**L**A villa de Mora está sobre el Hebro, siete leguas de Tortosa, el rio arriba: es de su partido, con 400. vecinos; fertil de buenos frutos, que dá su hermosa ribera.

*Villa de Berra.*

**E**N la raya de Aragon está la villa de Berra, de la vegería de Tortosa, dista de Mequinencia como tres leguas, y seis de Lérida; y los lugares de *Fay*, *Riborosa*, *Flix*, *Asco* y otros muchos.

*Villa de Monblanc.*

**E**S la villa de Monblanc Vegería, que hace partido, situada sobre el rio Francoli, seis leguas al Norte de Tarragona, con 900. vecinos, Corregimiento de los doce; abundante de todos frutos para el regalo humano, que no les queda á sus habitantes nada que desear: alegre y de temperamento apacible, con alguna nobleza y caballeros hacendados, que poseen muchos ganados, caza, acyete y vino en abundancia. Su fundacion la atribuyen á gentes de la tierra, despues de la quema de los Pyrneos: tiene una Parroquia y buen Hospital. Fue Ducado de los primogenitos de la Real estirpe de Aragon.



*Villa de Martorell.*

**L**A villa de Martorell, del partido de Barcelona, está fundada sobre el río Llobregat, seis leguas mas arriba, ácia el Norte, por donde rinde al Mediterraneo sus cristalinas corrientes, rica, populosa, fuerte y abundante de todos frutos, granos y ganados: habitada de 800. vecinos en una Parroquia, dos Conventos y Hospitál; de las mejores de este Principado. Hace por armas las barras Catalanas, y es de los Marqueses de los Velez.

Su nombre antiguo es *Telobis*, lugar mencionado por Ptolemeo y Mela. Pedro Juan Nuñez cree que es *Fines* á distancia de 204. pasos de Barcelona segun el Itinerario de Antonino. El que se llamó así tal vez por ser limite en donde Lobregat divide á la *Lalietania* de la *Cosetania*, y Martorell á esta de la *Lacetania*.

*Villa de Valls.*

**E**N hermoso y vistoso llano del fértil y ameno campo Tarraconense, á quatro leguas de esta ciudad yace la villa de Valls, cercada de altos muros, con cinco puertas y siete plazas, ocupada de mas de mil vecinos, tres Conventos, uno del Carmen Calzado, otro de Minimios, y el tercero de Capuchinos; dos de Monjas, Carmelitas, y de San Francisco de Paula; una Encomienda de San Antonio Abad; un Hospitál con Iglesia de San Roque: otra Iglesia de N. S. del Rosario, y Santa Ana; tres Ermitas. Hay una insigne Iglesia Parroquial con su Cura, Vicario y mas de treinta Beneficiados para cantar las horas Cano-

nicas, con advocacion de San Juan Bautista, adornada de vistosos y dorados retablos. Hay en esta villa el devoto Santuario con el titulo de *N. S. del Lirón*, hallada por cierto pastorcillo en el tronco de un arbol, que le dió el nombre, teniendo por tradicion sus naturales se bolvia la Imagen al sitio de donde la traxeron varias veces, hasta que se le edificó Templo, quedando por peña el tronco del mismo arbol. Es el consuelo de sus vecinos y de toda la comarca por sus milagros: la venera la villa por su patrona en el Convento de Capuchinos referido. Hay ocho molinos en la villa; y en su termino mas de 800. fuentes, con cuyas aguas y las del rio Francoli (llamado de los antiguos *Tulcis*) que la baña, produce estimados y abundantes frutos. La cosecha de trigo, cebada y aceyte por lo regular es moderada; pero la de maíz, legumbres, cañamo, frutas y hortalizas es copiosa; y en su grado la de exquisitos vinos. Hay muchos ingenios para fabricar aguardientes, que sacan para las Indias y Regiones del Norte. Hace cada semana dos mercados, Miercoles y Sabado, á donde acuden de todas las cercanías, vendiendose un año con otro 4000. fanegas de trigo y cebada. Su jurisdiccion es del Arzobispo de Tarragona. Sus armas son el escudo proprio de las de la casa de Austria.

Su origen y fundacion se ignora. Hoy tiene agregados á él *Picamojones* (donde se crian finas cañas, que los Holandeses embarcan y transportan para hacer las pitas, canillas para las pipas, peynes para telares y otras maniobras) *Marmulettes* y *Foñscaldes*, cuyos tres lugares dependen de la villa en su gobierno. Los Condes de Barcelona tuvieron en ella casa de recreacion. Murió aqui una Reyna de Chipre de la casa de los Reyes de

de Aragón, que dexó diferentes obras pías : permanecen todavia dos lápidas con algunas descripciones. Es gobernada esta villa por un Bayle, un Sosbayle, siete Regidores, un Secretario, y un Mayordomo de propios; y quando ocurren cosas arduas, el Ayuntamiento llama, y convoca los principales del pueblo para consultar con ellos, y resolver.

*Villa de Constanti.*

**Y**ACE la villa de Constanti entre Tarragona y Reus, una legua de cada una, inmediata á un riachuelo que la baña, en campo fertilísimo, rica, y abundante de todos frutos y flores; de temperamento benigno. Habitanla 400. vecinos en una Parroquia, tres Conventos de Frayles y uno de Monjas.

Su fundacion la atribuyen á los Romanos, imperando el Emperador Constante, hijo del Gran Constantino, en cuyo obsequio le pusieron el permanente nombre.

*Villa de Hostalric.*

**E**N el termino de Gerona, plantificada sobre una eminencia, está la villa fuerte de Hostalric, donde corre un hermoso rio, que baxa de las sierras de *Mont-Señ*, altísimas y dilatadas, y regando sus terminos sale al mar con nombre de *Tordera* llamado por los Geographos antiguos *Larnum*, por la Boca Palomera. Está cercada de fuertes muros y castillo, con mas de 400. vecinos, fértil de pan, vino, aceyte, ganados, frutas y demás mantenimientos.

A tres leguas á su Oriente tiene un grande lago



go de agua en forma de laguna, que forman tres arroyos, y de ella sale para juntarse con el rio hoy es pequeño pueblo, que no manifiesta la grandeza que tuvo antiguamente. Es posesion de los Marqueses de Aytona.

*Villa de Roda.*

**Y** Ace la villa de Roda plantada en las margenes del rio *Terno*, muy distante de *Granollers*, en sitio donde haciendo dos brazos el rio, se divide cerca de dos leguas de *Vich*. Es abundante de trigo, cebada, vino, aceyte, frutas, con algunas huertas. Habitanla 400. vecinos en una Parroquia, una casa de Religiosos de los Siervos de Maria, y otras devotas Ermitas.

Mela menciona despues de Ampurias á *Rhoda* pueblo de los Emporitanos, fundado por ellos, (ó segun otros por los Rhodios) y cerca de ella al rio *Tichis*; pero el sitio de la de este Geographo no conviene á la actual. Aquella estaba á la orilla del mar, y junto al rio *Murga*, que es el *Tichis* de Mela, lo que no conviene á nuestra Roda, y asi le aplica Pujades á *Roses*. Strabon trae que en *Rhoda* havia un Templo de Diana. De Moros la ganó el Conde Vvifredo I. año 825.

*Villa de Ampurias.*

**E**N las riberas del rio *Clotiano* ó *Fluvia*, no muy apartada del mar yace la villa de Ampurias, nombre que procedió de *Ampurdam*, que dió á una ciudad antigua, que huvó de Ampurias, cabeza de todo su partido, y por accidentes del tiempo, la mayor parte de sus moradores escogieron y fundaron á *Castellon de Ampurias*.

poco distante, levantada á la parte Septentrional ácia una espaciosa laguna, contra las faldas de los Pyrinéos, cercada de fuertes murallas, ilustrada con magníficos edificios, y habitada de 800. vecinos en una Parroquia, y un Convento de Padres Servitas, produciendo su fértil campiña pan, aceyte, algun vino, pesca del río y laguna, caza y muchos ganados.

Este pueblo tan nombrado y célebre entre los Geographos con el nombre de *Emporiae* fue edificado por los Masilienses de Phoecea. Strabon dice que los Emporitanos habitaban una Isla enfrente de donde estaba entonces Ampurias, nombrada *Palaeopolis* ( que parece es la que se llama las Medas á 39. pasos del mar, que son unos altos peñascos á las raíces de *Mongri*, llamado en latin *Mons Iovis*, en donde pone Mela las *Escalas de Annibal*.) Despues se juntaron con los Emporitanos, formando dos pueblos divididos con un muro. A estos se añadieron los Colonos Romanos, que puso Julio Cesar vencidos los hijos de Pompeyo. Finalmente todos hicieron un cuerpo concedido el derecho de ciudadanos Romanos primero á los Españoles, y despues á los Griegos. Livio describe en el libro 34. algunas circunstancias de este pueblo dignas de leerse. Tenia mucho comercio. Se hallan Medallas acuñadas en ella con caracteres Griegos, Latinos y Españoles antiguos. Livio dice, que las armadas Romanas que conducian Scipion y Caton desembarcaron en Ampurias. Allí havia un Templo dedicado á Diana. Adelante gozó Silla Obispal en tiempo de los Godos, y traen por su primer Prelado á Paulo, que en 516. asistió al Concilio de Tarragona. Despues fue cabeza del Condado de Ampurdan, y su sitio quieren algunos era media legua del pueblo, que

que llaman *S. Pere Pescador*, que yace en la parte donde el rio desagua en el Mediterraneo, y presumen conserva sus vestigios en las margenes del rio Fluvia referido. Al presente es de la casa y estado de Cardona.

*Villa de Roses.*

**F**Rontero de Ampurias, en un seno que hace el mar Mediterraneo, está plantificada la plaza de Roses en las ultimas faldas de los Pyrineos, situada en un alto sitio, bien fortificada con dos castillos, presidio coronado con buena artilleria, cercada de robustos muros, puerto Mediterraneo seguro, y defendido del fuerte de la Trinidad, sobre una roca que lo guarda: tiene cinco bastiones, llamados Santa Maria, Santiago, San Andrés, San Jorge y San Juan. El Rey Phelipe II. año 1548. se embarcó aqui para Italia, y pasar á Flandes. Es muy fertil de pesca, y su campiña produce algun pan, aceyte, vino y cazas: tiene 200. vecinos en una Parroquia.

Algunos creen que esta es *Rhoda*, de quien hablamos en Roda.

Tiene á su Oriente el promontorio *Aphodisio*, ó de Venus, conocido vulgarmente por *Cabo de Creus*, con su puerto y poblacion muy fuerte, llamada *Cadaqués*, que hace casi raya para Francia en el Rosellón.

Roses fue la unica plaza y pueblo, que quedó en este Principado por perder, como en Aragon la de Jaca, y en Valencia Peniscola: cosa singular! en cada Reyno su plaza, contra tantos enemigos, que agitaron estos Reynos, en que se verifica nunca perdió el dominio el Gran Monarca Phelipe, aun en la inconstancia de sus naturales,



les, quando se levantaron, por las pretensiones á la Corona del Archiduque Carlos de Austria en los años 1705. contra su legitimo Señor, que tenían yá jurado; no obstante fue combatida varias veces, y por sorpresa una noche la asaltaron, queriendo romper con hachas los rastrillos, pero se retiraron escarmentados.

*Villa de Badalona.*

**P**uesta en el campo que llaman de Barcelona, llano y apacible, está la villa de Badalona, una legua distante de su capital, orillas del mar, con fuerte castillo, y 300. vecinos en una Parroquia, bañada tambien del rio *Besos*: es fértil de pan, vino, aceyte, ganados, aves, cazas y pesca.

Plinio la llama *Betulo*. Era pueblo de ciudadanos Romanos: tenia Ediles, Duumviros y Flamines Augustales. Marca trae algunas Incripciones de este pueblo.

*Villa de Centellas.*

**S**iete leguas de Barcelona, en un hondo valle está la villa de Centellas, con fuertes muros y castillo, abundante de pan, vino y otros mantenimientos, habitada de 300. vecinos en una Parroquia.

Fundóla Chintila, Rey Godo Español, año 637. imponiendola su nombre, que ha quedado en *Centellas*, de donde tomaron apellido los caballeros Centellas, heredados en ella quando la conquistaron de Moros, de quien vienen los Condes de la Oliva.

*Villa de Ager.*

**S**ituada en lugar eminente, en medio de un apacible valle, cubierto de arboledas y bosques, orillas del río Segre llamado de los antiguos *Nicoris*, con buen castillo, yace la fuerte villa de Ager, tres leguas de Balaguér: coge algun pan y los demás frutos precisos; tiene 400. vecinos en una Parroquia.

Conquistóla de moros Arnaldo Miron de Tost, gran caballero, año 1068. Estando en poder de Franceses en las rebueltas de Catalanes, la ganó por asalto D. Juan Gonzalez Salamanqués, Gobernador que era de Balaguér, Domingo 6. de Octubre de 1652. y su castillo por escalada el Miercoles siguiente: comandaba por la Francia Juan de Roxas, Señor de la Brugera.

*Villa de Tarrega.*

**S**ituada en una eminencia, que domina una fertilisima vega, seis leguas de Lérida, yace la antigua villa de Tarrega, cercada de muros, habitada de 500. vecinos en una Parroquia. Su campiña se halla cubierta de viñas, olivos, almendros y otros arboles, y es abundante de pan, ganados y cazas.

Algunos quieren que sea la *Anabis* de Ptolomeo. Lo cierto es que Plinio nombra á los *Tarragenses*, y los pone en el Convento Tarraconense. Conquistóla de Moros D. Ramón Berenguér, Conde de Barcelona, año 1163. y levantó las torres que al presente permanecen.

*Villa de Termens.*

**E**N las orillas del rio Segre se encuentra la villa de Termens, siendo la misma que antiguamente llamaban los Franceses *la pequena Rochela*, hasta que en el año de 1645. fue demolida, porque no compitiese con Lérida y Balaguér, que la tienen en medio, distando seis millas de aquella, y tres de esta: desde entonces está todo lo mas arruinada.

*Villa de Figueras.*

**S**Aliendo de los terminos del Condado de Rossellón, y entrando en tierra de Barcelona, se encuentra en un llano la villa de Figueras, cercada de antiguos muros y habitada de 300. vecinos en una Parroquia y un Convento de Frayles: es de la fertilisima comarca de Ampurias.

Se hace digna la memoria de esta villa por haver en ella el dia 2. de Noviembre del año de 1701. llegado el Rey D. Phelipe V. á recibir á su nueva esposa la Reyna Doña Maria Luisa Gabriela de Saboya, quando venia de Italia: y al dia siguiente en una casa de campo del Conde de Peralada, que hay entre Junqueras y Figueras, se encontraron ambas Magestades. Tenia entonces la Reyna 14. años de edad, y estaba adornada de todas las perfecciones de naturaleza.

En la misma tarde del dia 3. de Noviembre, fueron sus Magestades á la Iglesia de esta villa, en donde se revalidó el desposorio por el Patriarca, y acabada esta funcion se fueron el Rey y Reyna en un mismo coche á palacio, en donde hubo musica, y se permitió la entrada á todos al besamanos. El



dia 5. salieron los Reyes para Barcelona, á donde entraron el dia 8. siendo inmenso el concurso, y aplauso con que fueron festejados en esta ciudad.

*Villa de Igualada.*

**Y** Ace la villa de Igualada á distancia de diez leguas de Barcelona, habitada de 300. vecinos en una Parroquia, muy abundante de frutos, particularmente de miel la mejor de España, que llevan á Roma y varias partes de regalo. La Marca se inclina á que es *Iespus* ó *Iepus*, de quien habla Ptolomeo, colocándole en la Lacedania.

*Villafranca de Panadés.*

**D**istante cinco leguas de Tarragona yace Villafranca llamada de Panadés, siendo un pueblo rico y alegre, habitado de 800. vecinos en una Parroquia; hallase cercada de muros y en espacioso llano que produce mucho pan, vino, aceite, frutas, aves y ganados.

Poblóla Don Ramon Borell, Conde de Barcelona, á los mil años de nuestra Salud; y por algunas franquezas, que le concedieron los Catholicos Reyes Don Fernando y Doña Isabel, se llamó Villafranca, y conserva el nombre.

*Villa de Blanes.*

**E**N la Costa del Mediterraneo, tres leguas del lugar de Toza, de donde toma el nombre su Cabo, está la villa de Blanes situada en la boca del rio Tordera, dicho antiguamente *Larnum*, formando aqui un puerto capáz y abrigado de una pequeña Isleta ó escollo, que ciñen las aguas de aquel

aquel río para entrar en el Mediterraneo, y en lo mas encumbrado un fuerte castillo: produce algun pan, vino, pesca y demás mantenimientos: es habitada de 600. vecinos.

Mela, Ptolomeo y Plinio la llaman *Blanda*, y el ultimo la pone entre los pueblos de ciudadanos Romanos. Cupo en heredamiento en la conquista de Cataluña á Ginés de Saboya, descendiente de estos Duques, el qual acrecentó y levantó su fortaleza, tomando el apellido de *Blanes*, de quien viene el de esta familia en España; adelante Pedro Garcerán de Blanes, sucesor suyo, dió á la villa por armas las de Saboya, en escudo de plata una Cruz roja y quatro letras que son *F. E. R. T.* y explican, segun el P. Guardiola: *Fertitudo ejus Rhodum tenuit.*

#### *Villa de Guisona.*

Cercana á Cervera, plantada en llano se descubre la villa de Guisona, cercada de muros, abundante de los frutos precisos para la vida humana, con 600. vecinos en una Parroquia.

Pedro de Marca juzga que es la que Livio llama *Scissum*, y Polybio *Cissa*, á quien destruyó el exercito de Scipion (Liv. lib. 21.) En escrituras del siglo XI. se llama *Gissona*, de que le quedó el presente nombre. Sin embargo Florian dice, que *Scissum* es *Sos* en los confines de Navarra y Aragon, otros que *Saidi*, Pujades que *Segur* ó *Sedo*, otros quieren que sea *Aesona* ó *Iesona* (que de ambas maneras se halla en Incripciones) puesta en la campaña llamada *Concha de Orcau*. Le destruyeron los Moros, y así permaneció hasta los años 975. que la pobló nuevamente Don Borell, Conde de Barcelona, y la dió

dió el permanente nombre de Guisona.

*Villa de Siurana.*

**S**obre las montañas de Prades, situada en alegre llano ácia el mar entre Tarragona y Tortosa, está la villa de Siurana, ceñida de muros, y su campiña produce bastante pan, vino, aceyte, cazas y ganados: es habitada de 400. vecinos.

Su fundacion es antigua, sin saberse de su origen, mas que permaneciendo un castillo fuerte é inexpugnable por naturaleza, viniendo á poder de D. Ramon Berenguér, ultimo Conde de Barcelona y Principe de Aragon, año 1152. la dió á Beltrán de Castellet, muy valido suyo, remunerandole sus buenos servicios, y este pobló la villa.

*Villa de Cardona.*

**Y**ACE la villa de Cardona, una de las mas considerables del Principado de Cataluña, á tres leguas de la ciudad de Solsona, en una altura, ceñida de muros y defendida de un fuerte castillo, que se mira sentado sobre una singular peña de sal, mineral célebre y de la mayor admiracion por las piedras que produce, de suerte, que registrandose yá cristalinas, yá de color verde, blanco, azul, colorado, pardo, y naranjado, truecan luminosos visos con los rayos del Sol, y molidas, son polvos de blanquísima sal. Esta variedad de colores la producen otras tantas vetas, que se encuentran en el monte, (á imitacion de lo que escribe Plinio del de Oromeno en la India) y las piedras que de él se sacan, se fabrican como las otras de distintos generos, sirviendo



tas para varios usos , pues de ellas se forman mesas, cornisas para espejos y pinturas. Su campiña produce frondosos pinos , y vides que rinden copia de exquisitos vinos. Tiene bastante pan , aceyte , ganados , cazas y demás mantenimientos : no es de menor ponderacion una maravillosa fuente que parece vino tinto clarete : está habitada de 600. vecinos , divididos en dos Parroquias , la una Colegiata.

Poblóse á orden de Ludovico Pio , Emperador y Rey de Francia , años 825. Es cabeza de Ducado , merced que concedió el Catholico Rey D. Fernando V. á D. Juan Ramon de Folch , hoy incorporado á los estados de los Duques de Medina-Celi.

Ocupada de los Alemanes el año 1711. fue atacada esta plaza con riguroso sitio por tropas Españolas y Francesas comandadas por el Conde de Mauret , Teniente General , á quien mandó destacar el Duque de Bandoma del campo de Calaf : hubo varios trances de brecha , abance , y tomar la ciudad , pero el castillo no se pudo , porque los Voluntarios le metian socorros el tiempo fue muy lluvioso , pues se empezó á abrir trinchera la noche del dia 13. de Noviembre , hasta 22. de Diciembre que se levantó el sitio , sin mas efecto que la pérdida de mucha gente.

*Villa de Alcaráz.*

**E**N los confines de Aragón , antes de llegar á Lérida y una legua de ella , está la pequeña villa de Alcaráz , que Ptolemeo la llamó *Orcia* , fundacion de Griegos : al presente es habitada con 200. vecinos : sus frutos son pan , vino , aceyte , legumbres y mucho ganado.

*Villa de Aytón.*

**E**N las margenes del Segre está la villa de Aytón, no muy lexos de la antecedente, y enfrente de Fraga, rayana á Aragón, tres leguas de Lérida, fértil y fresca por el rio, abundante de frutos: es cabeza de Marquesado de la casa de Moncada, con algunas villas y lugares de su partido.

Marca juzga que esta villa es la que Strabon llamó *Ileosca* y Vel. Paterculo *Aetosca* en donde fue muerto Sertorio por Perpenna; y que no debe variarse la leccion de Strabon como han hecho otros poniendo *Oscá*.

*Villa de Ripoll.*

**E**N frente donde el rio Tecero entra en el caudaloso Tér, está situada la villa de Ripoll, con su opulenta Abadia y Monasterio de Monges Benitos, fundacion de Vvifredo el Velloso, Conde de Barcelona, con ricas posesiones, para entierro suyo: es del Condado de Campredon, á quatro leguas de distancia de esta villa, con buenos frutos y numerosa vecindad.

El Sr. Marca trae una breve historia del Monasterio de Ripoll escrita por un Monge de él en 1147. Vease *Marca Hisp.* pag. 1295.

*Villa de Peralada.*

**L**A villa famosa de Peralada, cabeza de uno de los antiguos Condados de Cataluña, que fue de los Vizcondes de Rocaberti y Cadés, yace una legua de Castellón de Ampurias, en las

vertientes del río Llobregat, habitada de 300. vecinos en una Parroquia, un Convento de Frayles y otro de Monjas: es abundante de sazonados frutos. A su Poniente está *Lers*, con su fuerte castillo. Es al presente Condado de su nombre de los esclarecidos de Cataluña.

*Villa de Prades.*

A Poco trecho de la antecedente yace la villa de Prades, cabeza de su insigne Condado, y muy frequentada por las ferias que hace todos los años, en cuyo parage se ostenta el magestuoso Monasterio de *Poblet*, del Orden del Cister, que fundó, y dotó de grandes rentas el Principe D. Ramón Berenguér, para sepulcro suyo y de la esclarecida casa de los Reyes de Aragón, como lo fue antes S. Juan de la Peña: en él se muestran suntuosos mausoléos de varios Reyes.

*Monasterio y Santuario de nuestra Señora de Montserrat.*

EN el Principado de Cataluña, sobre los linderos del antiguo Condado de Barcelona y Manresa, á siete leguas de aquella ciudad ácia el Sudueste y á tres de esta ácia el Norte se descuella la célebre y portentosa montaña que llaman de *Montserrat*, que explica *Monte serrado*, y parece lo está, como demuestra su figura.

Yace separada de los demás montes que la cercan, y casi compiten con su elevada cumbre. Su hechura es pyramidal; siendo por esta razon uno de los célebres, que ennoblecen, no solamente la Cataluña, sino á España, y aún á Europa, formando de lejos figuras de castillos torreados, obe-



obeliscos y fieras con admirable artificio de la naturaleza. En lo mas alto sube un agradable y eminente penacho , que descubre la cordillera de los Pyrinéos , y descubre el mar hasta las Islas Baleares , que distan mas de quarenta leguas. Aqui se encuentran muchas piedras jaspes de singulares colores; pero bastas y toscas , no siendo tan finas como las de Tortosa. Tiene de circunferencia quatro leguas , y de altura legua y media , ó dos: por su Oriental extremo y Norte lo baña el rio *Llobregat* para rendir sus corrientes en el mar ; en cuya falda , y en medio de él está fundado el magnifico Santuario y Monasterio de Religiosos Benedictinos al pie de una roca ; al presente habitado de cinquenta Monges , y 250. sirvientes entre donados y criados para el manejo de la casa. Está repartido en quatro divisiones ó estancias: el Convento , la hospedería para los peregrinos y pasajeros , en donde se les asiste tres dias con lo necesario , excepto carne , cebada y paja , que pagan. En lo mas alto está un Hospital , y por todo su contorno trece Ermitas con exemplares varones, que imitan los antiguos Anacoretas con la obediencia al Abad.

Tiene un vistoso claustro adornado de pinturas con la historia de su fundacion , y tres grandes cisternas para recoger agua , porque el sitio es seco , y carecen de ella si no llueve. Contiene una famosa huerta y algunos jardines.

El Templo ha sido mudado del antiguo : se empezó el que permanece hoy , á 11. de Julio de 1560. Tiene de longitud 65. varas , y de latitud con las doce capillas , seis á cada lado , de pared á pared 32. varas , y su elevacion es de 20. El cimborio 2. varas y media : todo sobre una peña viva. El atrio ó portico de forma Ro-

mana es muy magnifico. La reja que divide la Capilla mayor es muy primorosa: subense seis gradas para llegar al Altar mayor, todas de jaspe: el Sagrario de plata, con 711. onzas de peso, que se hizo el año de 1722. cinco gradas de este precioso metal: el trono de lo mismo para nuestra Señora, que dió el Duque de Cardona año 1680. Setenta y quatro lamparas de lo mismo. Dos lamparas Imperiales, que dieron los Reyes Phelipes I. y IV. y otra mucho mayor que todas, que embió el Gran Duque de Toscana. Una nave tambien de plata, muy exquisita, de la Marquesa de Castel-Rodrigo. Dos primorosas arañas de cristal: otra grande de plata del Principe de Armestad. Arden perennemente quatro cirios delante de la soberana Imagen, sin 40. que hay para ciertos dias, y algunos de 25. quintales de peso. El Camarin en donde se venera este prodigioso simulacro está en la Capilla mayor de este Templo; su adorno, y riquezas y las de la Sacristia no se pueden bastante ponderar.

La dignidad de esta santa Casa estan grande, que merece se describa su antigüedad, y el principio del culto de la sagrada Imagen. No se puede negar que yá se veneraba á esta Señora antes del Conde Vvifredo, que floreció por los años de 900. Los Francos parece que fueron los primeros que promovieron la devocion, quando por las armas de Ludovico Pio hijo de Carlos el Grande libraton á Barcelona del yugo de los Saracenos en 806. en cuyo tiempo edificó el Monasterio de San Cucufate. Pues haviendose rebelado Aizon Godo en el año de 825. quitó al Reyno de Francia lo que poseia desde Llobregat hasta el Segre y Hebro con la ayuda de Abderrhamen, pero le duro poco, porque luego cayó en manos de

los Moros, de quienes ganó parte Vvifredo el *Vellous* y sus sucesores lo recobraron todo. Luego que Vvifredo limpió de Moros á Manresa, Monserrate, Vique y otros lugares, puso su cuidado en restaurar las Iglesias año de 888. Entonces dió muchas rentas á la de Vique, y al Monasterio de Ripoll, el de Benitos que havia edificado. Entre otras le dió la Iglesia de la Bienaventurada Virgen puesta en la cumbre de Monserrate, como parece de la escritura de donacion confirmada por Lotario Rey de los Francos, en que se hace especial mencion de esta Iglesia. De lo que se manifiesta, que yá entonces estaba dedicada á la Virgen esta Iglesia de Monserrate. No sería extraño decir, que esta Iglesia se fundó en tiempo de los Godos entes de la entrada de los Moros en España que fue en 714. quando consta por tradicion y papeles antiguos, que nuestra Señora con el Niño en brazos fue hallada por los pastores, que observaban un grande resplandor en una cueva, adonde solian acudir sollicitas unas bacas, bolviendo mas gordas que las que pacian por el campo: cuyo prodigio dió ocasion á fundar alli la Iglesia.

Aumentó la devocion del lugar considerablemente un Ermitaño llamado *Juan Guarin*, que hacia vida penitente en una cueva (que aún permanece hoy dia con su nombre) hombre de exemplar vida y fama de santidad; tanto, que atormentando el maligno espiritu á cierta doncella hija de un Conde de Barcelona, dixo, que si no la llevaban á Juan Guarin, que estaba en la montaña de Monserrate no saldria del cuerpo, ni dexaria de atormentarla, con cuya astucia procuraba el demonio destruir la virtud de tan gran varon. El padre con el deseo de vér su hija sana, la embió con gente que la acompañase al Ermitaño



Guarin para que implorase el socorro de la Virgen. Pidió este que se le dexase solo con la doncella para orar y pelear contra el demonio, que estaba atizando el fuego de la concupiscencia. Se retiró el acompañamiento á la Iglesia á orar. Pero el Ermitaño viendose sin testigos cayó, en la humana flaqueza, y desfloró á la doncella. Temiendo que no divulgase su enorme delito, la mató y enterró.

Al punto se puso en huida, y arrepentido de su hecho, fue á Roma á confesarle al Papa. Yá se havian pasado siete años, despues que volvió de Roma, haciendo vida penitente en las cuevas y montes, desnudo y á manera de fiera, quando el Conde de Barcelona pasó á Monserrate á hacer oracion. Estando cazando javalies en aquel monte, se le apareció una fiera de figura humana, cubierta de pelo, y que andaba á quatro piés, amedrentando á los que le miraban con su silencio. El Conde mandó llevar este monstruo á Barcelona, para averiguar lo que era. Nadie lo acertaba, hasta que Dios quiso revelar el mysterio; pues uno de los hijos del Conde, que aún no podia hablar por su tierna edad, con admiracion de todos dixo en alta voz, *Guatino, tus pecados han sido perdonados.* Admirado este primeramente y consolado despues con la esperanza del perdon, que Dios havia manifestado por medio de un milagro, agradecido á tan grande beneficio, confesó con lagrimas sus delitos de estupro y de homicidio, y refirió la penitencia que se le havia impuesto y el modo con que la cumplió. No quiso el Conde oponerse á los designios de Dios, antes perdonó la injuria á quien Dios havia admitido en su gracia. Pero para que el cuerpo de su defunta hija no careciese de sepultura, pasó á la cueva, de cuyo sepulcro por virtud de Dios salió viva con una hermosura mas que hu-

mana, manifestando la voluntad del Señor de que se edificase en aquel monte una Iglesia mayor para honra de Dios y de la Virgen.

Este hecho afirma Marca hallarse escrito en un pergamino que entonces tenia mas de 300. años de antigüedad, sin fecha, ni nombre del Conde, que los modernos creyeron fue Vvifredo, haciendo de su tiempo á Guarino. Por entonces el Abad de Ripoll construyó alli un Monasterio de las limosnas de los fieles. Puso un Prior y doce Monges para cuidar del hospedage de los peregrinos. Se halla mención del Prior y del Monasterio desde el año 1040. Y á estos tiempos puede referirse el estupendo suceso de Guarino. Confirmalo el que en el año tercero del Rey Phelipe que corresponde al año 1063. Udalardo Vizconde de Barcelona y Viva su muger hicieron donacion á Guarino de la fortaleza de Bonifacio ó de Gardia, que goza hoy el Monasterio. Y pudo ser que Udalardo fuese padre de la doncella, siendo tan facil la mutacion de Vizconde en Conde en una narracion, de que no tenemos escritura de aquellos tiempos.

Sería nunca acabar, referir los prodigios que Dios ha obrado con los fieles por medio de esta sagrada Imagen de nuestra Señora.

Quanto haya sido antiguamente el concurso de los que acudian á este Santuario, lo manifiesta la carta de D. Jayme I. Rey de Aragón dada en 1218. en que les ofrece su defensa en la persona y bienes. El Papa Bonifacio IX. en Bulla expedida el año 2. de su Pontificado concedió á esta Iglesia en el dia del Nacimiento de la Virgen y su Oitava la Indulgencia plenaria que Honorio III. concedió á la Iglesia de la Porciuncula en Asis á ruego de S. Francisco. Martino V. y Eugenio IV. levantaron este Monasterio de Priorato á Abadía; y le unie-

ron la antigua Abadía de Santa Cecilia los Pontífices sucesores, dandoles jurisdicción quasi Episcopal en la Iglesia de Monserrate y algunas otras rurales.

Traen esta historia varios autores de los nuestros; el Obispo Pedro de Marca hizo una Disertación sobre este asunto, que anda entre las demás suyas, y se halla en su *Marca Hispanica* lib. III. pag. 333. del qual hemos sacado estas noticias.

*Villa de Uldecona.*

**E**N la raya del Reyno de Valencia, sobre el rio Cenia, que toma el nombre de un pueblo así llamado y fundado en sus margenes, tres leguas distante de él y dos del mar, está situada la villa de Uldecona, hoy ha perdido mucho de su extensión: tiene buenas tierras de labor, que la hacen abundante de todos frutos.

*Villa de Amposta.*

**C**erca de la Costa marítima, dentro de las bocas que hace el caudaloso Hebro por donde rinde sus corrientes al Mediterráneo, está la villa de Amposta en las faldas de un empinado monte, sobre el referido rio, que la hace fuerte, con su famosa Castellania, de la inclita Orden de S. Juan de Malta, que tiene tres grandes Prioratos en Castilla, Leon y Ocrato en Portugál, y en todo quatro Dignidades, treinta y seis Encomiendas, diez Prioratos de Capellanes, dos Conventos de Religiosos del Orden, cinco de Monjas, sin los de Aragón, á cuya corona está adjudicada esta Castellania, que le vale mucho, y es la primera Dignidad respectivé á este Reyno. Hallase una  
le-



legua mas abaxo el lugar de *Ripita*, los *Alsaques*, grande puerto y el mayor que se halla en esta Costa: Ptolomeo le llama *Portus Tenebrius*, y desembarcó en él Gn. Scipion con una armada: entra el mar en él por el Hebro mas de una legua, y tiene mas de media de latitud; otra media la tocare de las Fuentes y la de S. Juan de Codoñol, todas inmediatas por las ensenadas y bocas del Hebro, que le defienden su entrada; y en la punta mas saliente está la *Torre del Ofivar* á cinco leguas de Tortosa; á Levante *Torre de Sal de Rin*, que hace ensenada; y mas á Oriente la punta de *Aquila*, y á dos leguas de esta la de *Vergoleta*.

Siguiendo siempre al Oriente entra la vejería ó termino de Tarragona, en donde se encuentra la punta del *Torns* y el lugar de *Spital*, los de *Miramar* y *Cambrills* que corresponde á *Oleastrum* puesto por Avieno á 217. pasos de Barce lona (sino es este el *Coll de Balaguer*) cerca de la fortaleza, castillo y puerto de la *Falconera*; tres leguas de Tarragona y dos mas adelante está el lugar de *Tamarit*, en que remata la jurisdiccion y partido de Tarragona.

#### *Villa de Senna.*

**L**A villa de Senna yace en la marina Costa del partido ó vejería de Vilafranca de Panadés y á dos leguas tierra adentro la villa grande de Torre den Barra, con mas de 800. vecinos, que dá el nombre á una punta, en donde está un pueblo llamado *Vilanova*; el de *Sitias* y *Garras* dos leguas y media uno de otro, dividiendo el ultimo la vejería de Panadés.

*Villa de Castell de Fells.*

**E**N el territorio de Barcelona, á mas de una legua del mar, yace Castell de Fells, y dos leguas adelante desagua el rio Llobregat, siendo su termino ameno y delicioso, con viñas, huertas, frutales, mucho pan, y quanto se necesita para el apetito humano. De dicho rio ponen dos leguas al fuerte castillo de Monjuy: pasado el rio Besos á dos leguas de Mataró están *Tea* y *Badajona*, pueblo de ciudadanos Romanos, llamado por Plinio *Betulo*.

*Villa de Tea.*

**Q**UATRO leguas distante de Barcelona se halla la villa de Tea, puerto marítimo, sobre un arroyuelo que vá al mar. Es de mucha pesquería, de que hace su principal trato, con que abastece aquella comarca y otras partes: divide el termino de Barcelona *Caldés*, y la que sigue de Gerona: en las mismas orillas del Mediterraneo, dos leguas mas arriba de Mataró se registra el lugar de *Monferrat*, con que acaba esta vejería.

*Villa de Palamós.*

**D**OS leguas y media de San Felin de Guixols yace la villa de Palamós, con fuerte ciudadela fabricada año 1669. en la Costa marítima, tres leguas del lugar de Palafrugel que dá el nombre á este Cabo (llamado por Ptolemeo *Promontorium Lunarium* por estar en forma de media Luna) y dos leguas de él, con buen puerto para algunas embarcaciones: es fértil de todos frutos y abundante.

abundante de pescado: tiene 300. vecinos en una Parroquia.

Montando el dicho Cabo á Levante, tres leguas, está *Bagur* y *Palls* á tres leguas de *Torella*, sobre la inmediacion del rio *Tér*, que entra por aqui en el mar, y tres poco mas del rio *Fluvia* por *Ampurias*.

#### *Lugar de Canet.*

**E**N la vezeria de Gerona á orillas del mar Mediterraneo está fundado el lugar de *Canet*, inmediato al de *San Pol*, abundante de los frutos precisos, ganado, y sobre todo sabroso pescado. Hallase tambien *Calbella*, con buen puerto para algunas embarcaciones; y adelante el pueblo de *Malgrat*, dos leguas de *Palomera*, por donde desagua en el mar el rio *Tordera*; mas arriba de este se hallan *Blanes*, *Llorenz* y *Toza*, de quien toma el nombre su Cabo, llamado de los antiguos *Lunarium*, por formar este y el de *Palafrugel* una media Luna. Tres leguas de *Palomera* se descubre otro puerto, donde está la villa de *San Feliu de Guixols*, teniendo una Abadia de las mas pingues y antiguas de *Cataluña*, donde hay hastillero para fabrica de gruesos buques de guerra, por la muchedumbre de maderas, que baxan de las grandes montañas de los *Pyrineos* que le cercan.

*Avieno* dice que junto al cabo que forman *Palafrugel* y *Toza*, á que dá el nombre de *Iugum Celebrandicum* hubo un pueblo que se llamó *Cypselia*, el que puede conjeturarse fue el que despues se llamó *Iecsalis*, que hoy es *San Feliu de Guixols* por este *Martyr* de Gerona que padeció allí.



## Condado de Cerdaña.

UNA de las ilustres Regiones del Principado de Cataluña y de las primeras que en España sacudieron de sí el dominio Mahometano con las triunphadoras armas del Emperador Carlo Magno y sus esclarecidos hijos, fue el Condado de Cerdaña, que le separa de Francia por las agrestes é intrincadas sierras de los Pyrinéos, en cuyos limites se ha conservado largos años un abeto, arbol coronado, que los señala: correspondele tambien al Septentrion el *Vall de Querol*, cuyo nombre tenia yá en tiempo de Ludovico Pio y Carlos Calvo.

Los antiguos llamaron á estos pueblos de la Cerdaña *Ceretanos*, y su region segun Plinio se estendia por los Pyrinéos, y comprehendia amás el Condado de Urgel, Ribagorza, Ainza y los lugares circunvecinos de Jaca, especialmente los *Ceretanos Augustanos*. Plinio les divide en *Ceretanos Augustanos* y *Julianos*: estos gozaban del derecho de Lacio, sin duda por merced de Julio Cesar, y asi su capital se llamó *Iulia Livia*. Augusto amplió la Ceretania hasta los limites de la Vasconia. Todo su territorio es montuoso, pero apacible, con frondosos bosques de manzanos, que naturalmente producen aquellas fructiferas tierras. Vense en ellas muchas lagunas amenisimas y abundantes de pesca, singularmente cierta especie de peces, que el Segre cria, con pequeñas escamas, pintados de estrellitas coloradas y rayas doradas, y son de gusto muy sabroso. Salen entre sus peñascos dos fuentes para baños saludables, la una muy caliente y la otra muy fria. Ofrecen tambien sus montañas con abundancia hiervas medi-

cinales de grande eficacia. Crianse perdices blancas con mucha abundancia. Producen jaspes de varios y exquisitos colores.

Tuvo igual principio este Condado que el de Barcelona, por sus mismos Condes, y se ha unido varias veces con él.

*Puigcerdá.*

La poblacion principal suya es ahora la famosa villa de *Puigcerdá*, fundada en la orilla Septentrional del Segre, no lexos de su origen, en una deliciosa y fertilissima llanura, que coronan frondosos montes cubiertos de manzanas, y otros arboles frutales. Está ceñida de altos muros, y defendida con un fuerte castillo, con tal disposicion, que puede celebrarse por uno de los mas seguros presidios de Cataluña. Es habitada de 11500. vecinos en una Parroquia y otros Templos. Fue tomada por los Franceses el año 1678. despues de un riguroso sitio de tres meses con abundantes minas, que se rindió con honrosas capitulaciones el dia 6. de Mayo, saliendo su guarnicion para Ripoll.

*Villa de Livia.*

**L**ivia dista una legua de Puigcerdá, que le cae al Oriente, orillas tambien del Segre, inmediata á sus principios, al pie de cierto montecillo en los encumbrados Pyrinéos, rayana á Francia, cercada de muros, fertil de frutas, ganados mayores y menores, con mucha caza. Ptolemeo la llama *Iulia Lybica*, cabeza de los Ceretanos; sin duda le dió este dictado Julio Cesar por haverle hecho algun servicio. Algunos atribuyen su fundacion á Hercules Lybico, que segun Silio Italico puso sus reales en la Ceretania. Con el transcurso del tiempo y contradicciones de guerras experimentó la ruina de sus edificios y disminucion de

de su vecindario : al presente no pasa de 400. perdido su antiguo esplendor, como lo declaran duras losas y vestigios, que se le reconocen.

*Villafranca de Conflent.*

**Q**uatro leguas distante á Perpiñán, situada en el territorio mas ameno y abundante de todo aquel distrito, yace Villafranca apellidada de *Conflent* por ser cabeza de este Condado, en un valle de los montes Pyrineos, cerca del monte llamado Canigó, que divide el Condado de Cerdaña y el de Rosellón. Está cercada de muros, con un fuerte castillo. Es fertil de pan, vino, aceyte, frutas y cazas; habitada de 120. vecinos en una Parroquia; y á media legua está el suntuoso Monasterio de San Miguel de Cuxa. Su fundacion es de Don Guillén Ramon, III. Conde de Cerdaña, año 1092. concediendola grandes privilegios.

*Condado de Rosellón.*

**A**unque al presente está el Condado de Rosellón en pacífica posesion, dominado por la Corona de Francia, no se puede dexar de incluir en la Poblacion de España, como miembro principal que es de este Principado, y contenerse dentro de sus propios limites, como porcion ilustrada de Cataluña, por cesion que hizo de él el Rey Phelipe IV. año 1660. quando se ajustaron las paces de Irúm, entre España y Francia con el casamiento de la Infanta Doña Maria Teresa de Austria y el Gran Monarca Luis XIV. No le llevó en dote esta Infanta, como el vulgo supone, sino porque la Francia lo havia conquistado



en aquella guerra ; y hallandose de sus armas dominado , hubo de ser precisa la referida cesion, por convenio de limites en los Pyrinéos. Ya se havia tratado de esto en el año 1656. y se perficionó con los tratados de la dicha Paz en la villa de Irúm , donde se vierón la Christianisima Reyna de Francia Doña Ana Mauricia , Infanta de España , hermana del Rey Phelipe IV. y madre de Luis XIV. en la casa de la Conferencia que entonces se hizo en la Isleta que hace en medio de las corrientes del rio Verduya , concurriendo á los gastos de ella los dos Reynos , cada uno con lo que le tocaba en sus terminos , á la qual concurren para concluir los tratados. Por parte de España fue nombrado por primer Plenipotenciario Don Luis Mendez de Haro y Guzmán , Conde Duque de Olivares ; por Francia el Cardenal Mazarini , Duque de Humena y otros muchos Ministros : entonces fue acordada la cesion del Condado de Rosellón , Conflent y Cerdaña , que estaban en tan larga guerra por la Francia , con todos los Países , lugares y tierras que están de la otra parte de los puertos y vertientes de los Pyrinéos , ácia la parte de Francia , que quedaron por aquella Corona ; y los de las vertientes acá por la de España : bien entendido , quedaba dicha division y convenio perpetua y firmemente hecha de todos los pueblos , territorios y dependencias , aunque perteneciesen á otras villas los terminos de la division desde lo alto de los puertos , como tambien otras plazas en Flandes. Asi quedó acordado por el mes de Setiembre del año de 1659.

Este fertilisimo Condado se dilata entre dos brazos de los montes Pyrinéos , el uno remata en Saucés y raya propia de Francia , el otro se ter-  
mi-

mina en Colibre, que son los confines de Cataluña presentes: tiene diez leguas de largo, y por algunas partes ocho de ancho. El nombre de *Rosellón* es alterado de la dición *Ruscino*, apellido que fue de una ciudad insigne, cabeza de todo aquel distrito, mencionada de Polybio, Atheneo, Pomponio Mela, Plinio, y casi todos los Geographos. En tiempo de Annibal era paeble noble en que se juntaron los Regulos de la Gallia á conferir sus negocios, como lo trae Livio. Despues segun Mela fue Colonia del derecho del Lacio, segun dice Plinio. Algunos quieren que Rosellón estuviese donde al presente Perpiñán; pero es mas cierto, que conserva sus vestigios, y reliquias el castillo ó torre que llaman *Rosellón*, media legua de Perpiñán. Otros sienten, que su etymologia es del rio *Letet*, llamado antes *Ruscino* por algunos Geographos (por Mela *Thelís* y por Plinio *Vernodubrum*) de donde vino el nombre, no solo á la Provincia, pero tambien á la ciudad; como el Hebro, que dió nombre de Iberia á España. Apoya esta opinion Strabón, pues dice: *Del Pyrinéo salen á la verdad dos rios Ruscino y el Illiberis, teniendo cada uno de ellos una ciudad de su nombre.* El rio mas cercano á la Francia llamado de *Egli* ó *Eli*, baxa de los Pyrinéos, que caen á la parte de Francia y desagua en el Mediterraneo, legua y media de Salces. *Tec* nace á las faldas de Canigo, y atraviesa el Condado antiguo de *Vallespir* incorporado con el de Rosellón; y la cabeza de esta Comarca es la villa de Canet: corre junto á Elna, y á poca distancia paga su tributo al mar, como los referidos.

Abunda todo el Rosellón en copiosa cosecha de pan, vino, acceyte, frutas, ganados, cazas, aves domesticas y pesca. Los pueblos mas principales son la ciudad de Elna, silla Diecesana que pasó á Per-

Perpiñán, villa soberanamente ilustrada, Colibre Salces; y en Vallespir Canet, el Bolo, con otras muchas villas y lugares.

Dominaronlo sus Condes desde la entrada que hicieron los Reyes de Francia y Emperador Carlo Magno, Ludovico Pio, padre y hijo, como referimos en Cataluña, ganandoles á los Moros estas tierras, y continuaron la sucesion de ellos, haciendo proezas militares, hasta que por muerte del Conde Gerardo entró como heredero en este estado el Rey D. Alonso II. de Aragón año 1178. El Rey D. Jayme I. lo dexó por su testamento al Rey D. Jayme de Mallorca, su hijo segundo. Sus descendientes lo mantuvieron, hasta que el Rey Don Pedro IV. de Aragón desposeyó de sus estados á estos Principes año 1343. Quedó incorporado otra vez á la Corona de Aragón el Condado de Rosellón: empeñólo despues el Rey D. Juan II. de Navarra al Rey de Francia Luis XI. en 3000. escudos año 1462. quando las guerras y alteraciones de Cataluña, por la prision del Principe de Viana D. Carlos. Lo restituyó Carlos VIII. de Francia al Catholico D. Fernando V. por los acuerdos hechos entre las partes año 1493. Es ocupado últimamente de Francéses desde que lo tomó el Rey Luis XIII. de Francia, quando rindió á Perpiñán por hambre, año 1642. viniendo esta Provincia á esta Corona por los motivos que dexamos ya referidos.

*Ciudad de Elna.*

**E**N las faldas de los intrincados Pyrinéos, y casi en la Costa Mediterranea, una legua del mar, en la mitad del camino que vá de Colibre á Perpiñán, á poco mas de dos leguas de una á otra,



está la ciudad de Elna, sobre las riveras del río Tec, llamado por Plinio *Tecus*, por Mela *Tichis*, y por Strabón *Illiberis*; que baña sus fuertes y cercados muros, situada en un llano, y la predomina un fuerte castillo: habitada de 800. vecinos, muy limitada de lo antiguo, con una Parroquia, que era Cathedral, y un Convento de Frayles Capuchinos. Usa por armas en escudo una estrella dorada con doce rayos.

El Gerundense dice que es *Illiberis* ó *Illiberris* de quien hacen mencion Plinio, Ptolemeo y Mela que la llama *Eliberis*. Tito Livio cuenta, que Annibal pasando á Italia desde España, llevó por los Pirineos 900. caballos, y 12. caballos que acamparon en *Illiberis*. En tiempo de Mela estaba esta ciudad reducida á muy corta poblacion. Despues fue restablecida por Constantino el mayor y sus hijos que le dieron el nombre de *Helena*, para perpetuar la memoria de aquella piadosissima Emperatriz. Aqui fue muerto Constante uno de los hijos de Constantino el Grande por Gaision, habiendo sido aclamado por Emperador Magnencio. En tiempo de los Godos fue condecorada con silla Pontificia y se adjudicó á la Metropoli Narbonense. Sus Obispos se llaman en los Concilios de Toledo *Helenenses* ó *Elnenses* por contraccion. Obispo *Illiberitano* no se conoció en esta ciudad; pues quando recibió el honor de silla Pontificia se llamaba *Helena*, ni en Colibre, que algunos quieren fuese *Illiberis*, si solo en la Betica, en donde se celebró el Concilio *Elliberitano*, de que hablamos en otra parte.

Su campiña es abundante de pan, vino, aceyte, ganados, aves, caza, y pesca. Hallase por primer Obispo á D. Nuño años 580. Al presente reside el Cabildo, Prelado, y todo lo demás de es-

ta Cathedral en Perpiñán desde el año 1602, como allí se refiere.

*Villa de Perpiñán.*

**Y**ACE en el extremo del Principado de Cataluña, al Oriente, rayana al Reyno de Francia, en las orillas del rio *Letet*, quatro leguas de la Costa del Mediterraneo y las mismas de Elna la villa de Perpiñán, al presente Metropoli y cabeza del Condado de *Rosellón*, que está constituido desde Salces á Colibre, entre dos brazos de los Pyrinéos, llamada asi de *Ruscino*, donde permanece el castillo con el mismo nombre, á media legua de distancia de esta villa, como queda referido. Está cercada de fuertes muros, poderosa fortaleza guarnecida de artillería y pertrechada de muchas fortificaciones, con las que la han hecho inexpugnable los Franceses, despues que entró en el dominio de aquella Corona. Es el territorio de los mas fértiles de España, abundante de pan, vino, aceyte, ganados, cazas, aves, pescado, frutas y hortalizas. Hace por armas las quatro barras Catalanas, desiguales los extremos, y al medio la Imagen de S. Juan Bautista.

Habitanla 6y. vecinos, nobleza y muchos caballeros, con gran trato de paños y mercancias, que fabrican sus moradores. Tiene quatro Partoquias, ocho Conventos de Religiosos y Monjas, una Universidad de letras, fundada por el Rey D. Pedro IV. de Aragón año 1349. Aunque los Escritores antiguos no hacen mencion de un pueblo sobre cuyas ruinas se fundó Perpiñán, nos lo enseña una Inscriptcion que se halló en esta ciudad, en que se llama *Flavium Ebusum*, y se refiere en ella que los Cornelios habitadores de ella traxeron

ron la agua á este Municipio. El dictado de *Flario* manifiesta que Vespasiano le concedió algun beneficio. Varios accidentes la destruyeron, y permaneció así hasta el de 1068. que se pobló nuevamente en unas caserías, á orden de Gerardo Conde de Rosellon. Murió sin sucesion, y fue el estado á la Corona de Aragon.

Por los años 1543. vinieron sobre ella las tropas de Francia acaudilladas del Delphin, en tiempo del Emperador Carlos V. quien con el valor de sus tropas la libertó. Despues fue sitiada con poderoso exercito por el Rey Luis XIII. en 21. de Abril de 1642. donde padecieron sus moradores el mayor asedio, que se cuenta en historias, porque llegaron á comer carne humana, así de los que de hambre desfallecian, como de los cuerpos que desenterraban y vendian á subido precio, excediendo en todo á lo que nos cuentan de Numancia, Sagunto y Calahorra. En 9. de Setiembre se rindió no al poder, sino á la calamidad, con honradas capitulaciones, haviendola defendido con igual empeño y valor Don Antonio de Zuñiga y la Cueva, Marqués de Flores-Davila. Desde ese tiempo la poseen los Franceses. Aquí reside el Obispo y Cabildo de la Cathedral de Elna, segun allí referimos. Componese de quatro Dignidades, doce Canonicatos, y veinte Capellanes: renta 6j. ducados. Celebró Concilio en ella el Papa Benedicto XIII. año 1409. asistiendo en él 120. Prelados Franceses y Españoles. Se han tenido tambien muchas Cortes, y en unas el Rey Don Pedro IV. de Aragon, año 1351. decretó se dexase la Era del Cesar, y se contase desde el Nacimiento de nuestro Redentor; y el Rey Don Martin año 1406. ó segun otros el siguiente.



*Villa de Colibre.*

**Y** Ace puesta á dos leguas de la ciudad de Elna, al remate de los Pyrinéos, la villa de Colibre, puerto famoso de Francia, que divide al presente los terminos de los dos Reynos, en la Costa del Mediterraneo, situada en una eminencia, cercada de fuertes muros, poderoso castillo y buena artillería. Tiene abundancia de pescado, algun pan, ganado y demás mantenimientos: habitanla 500. vecinos en una Parroquia y un Convento de Religiosos Dominicos.

Algunos quieren que sea la antigua *Illiberis*, de quien hablamos en Elna. En los papeles antiguos se llama *Caucoliberum*.

A esta fortaleza se acogieron los rebeldes, que se levantaron contra Vvamba, Rey Godo, acaudillados de Paulo, pero fueron rendidos. Estando destruida, la pobló nuevamente Vvifredo, Conde de Rosellón, año de 981. y lograron él y sus sucesores muchos años este Condado.

*Fortaleza de Salses.*

**M**AS arriba de Perpiñán tres leguas, en la Costa Mediterranea, linderos y terminos entre el Reyno de Francia y el que propriamente pertenecia á España, en un estrecho paso, donde en el Verano sus pantános exhalan ayres malos, está plantada sobre lugar llano la fortaleza, plaza de armas y presidio de Salses, con un montecillo ácia el Norte, del qual pueden hacerla fuego con tiros de mosquetes; cercada de fuertes muros y fosos, por los que pasan tres puentes levadizas, que se alzan de noche, dexandola segura.

Repartese su plaza de armas en quatro quarteles correspondientes, con secretas minas y quanto el arte militar puede apetecer para su seguridad y defensa. Guardaban esta fortaleza, quando era de España, (porque pasó á Francia con el Condado de Rosellón) gran numero de soldados, poniendo dos centinelas principales, una á la mira de España, y otra á la de Francia: esta avisaba con un tambor, y aquella tocando una campana. El aposento del Castellano es la famosa torre del homenaje, que cierra una puente levadiza, estorvando la entrada aun á la gente de la guarnicion: tiene dentro un fuerte caño de agua dulce. Su nombre viene derivado de cierta ciudad, que aqui estuvo, llamada por Mela *Salsula*, por una fuente salobre mencionada del mismo y de Estrabon, que sus naturales nombraban *Salsol*, tan profunda, que tiene 160. palmos, y de largo 70. pies: es abundante de apreciada pesca, que renta al año 400. ducados, y se coge con una hierva llamada en Latin *Verbascum*: tiene mucha y sabrosa miel, y es rica de frutos y regalos.

Algunos quieren, siguiendo á Beuter, que esta fortaleza fue poblada por los Moros; pero es lo mas seguro que la reedificaron. Fortificóla mucho el Catholico Rey D. Fernando V. año 1490.

Ha sido atacada varias veces por los Franceses, defendida con grande esfuerzo de los Españoles, y socorrida por el Duque de Alva año 1508. En el de 1639. la tomaron aquellos, y estos la restauraron en 1640. dia 6. de Enero.

Pasó á poder de la Francia reynando Luis XIII. quando lo demás del Condado de Rosellón, sus países, villas, castillos, y todo su alto dominio, por la paz ajustada, como queda dicho en su lugar.

*Villa de Bañulls de Maresme.*

**E**N el Condado de Rosellon, en la Maritima Costa del Mediterraneo, en medio de Cala de Pañalls, yace la villa de Bañulls de Maresme, que divide el termino de Cataluña para el Condado del Rosellon y Cerdaña, una legua de puerto de Vendres, cerca de Colibre, corta poblacion. Yace tambien dos leguas adelante *Argelès*, villa rica y vistosa, una de las de mayor consideracion de este Condado por su comercio y puerto: es abastecida de todos frutos, caza, pesca, ganados y generos: està legua y media de *El-na*, inmediata al pueblo de *Tetzo*, que le es cerca, donde pierde sus crecidos raudales el rio *Tec*. Adelante està el lugar de *Torrellas* en las margenes del rio *Egli*; pasado està la villa de *Sa-Laurencio* dos leguas de la Marina; y á corta distancia la fortaleza nombrada de *Salses*, donde, como queda referido, parte y divide propriamente el Reyno de España del de Francia tres leguas del Cabo de Franqui.

*Fin del Principado de Cataluña.*



# DESCRIPCION DE LAS ISLAS DE MALLORCA. MENORCA, E IBIZA.



ENTRE las ondas del mar Mediterraneo, frente de Valencia y de Cataluña, están las Islas *Baleares*, así llamadas de los antiguos Escritores, conocidas al presente por Reyno de Mallorca: el Rey D. Pedro IV. de Aragón decia era esta Isla preciosa margarita de su diadema. Es una de las mas fecundas, ilustres y famosas de la Monarquía Española. Componese este Reyno de varias Islas, las dos principales son *Mallorca* y *Menorca*. Su sitio es el quinto clima, con latitud Septentrional, la mayor de 39. grados y 35. minutos, y de longitud 21. grados y 30. minutos: la menor tiene 40. grados, y 10. minutos de latitud, y 23. grados de longitud. Los Griegos las llamaron *Gymnesia*, ó porque sus naturales iban desnudos en el Verano, segun afirma Diodoro de Sicilia, ó porque algunos Beocios aportaron aquí desnudos (Tzetzes y Eustathio): y despues *Baleares* del verbo *ballein* Griego, que significa arrojar porque eran muy celebrados sus Islenos por su destre.

treza en disparar la honda. Strabón y Floro observan que los niños se dedicaban desde luego á este exercicio, y no les daban pan sus madres si no le acertaban con el tiro de la piedra. Vegecio dice que fueron los primeros que usaron de la honda, Strabon que lo tomaron de los Phenices, quando se apoderaron de esta Isla. En los exercitos de los Romanos fueron muy celebrados los de estas Islas. Diodoro cuenta que traian tres hondas, con una ceñian la cabeza, con otra el cuerpo, y llevaban la tercera en la mano, y con las piedras redondas que con ellas disparaban, hacian mas daño que con saetas: asi lo escribe Vegecio. Mela dice que la una de estas Islas se llamaba *major* y la otra *minor*, de donde vino despues el nombre de *Maiorica* y *Minorica*, y hoy Mallorca y Menorca. Plinio y Mela alaban la fecundidad de estas Islas. El origen de sus primeros habitantes segun Strabon se atribuye á los Rhodios, que despues de la destruccion de Troya vinieron á esta Isla; Silio Italico á Tlepolemo y á Lindo ciudad de los Rhodios; y Tzetzes refiere que los compañeros de Tlepolemo destruida Troya pasaron á Creta, y que de alli les llevó el viento á las Islas Ibericas, en las que se avecindaron. *Pityusas* son las de *Ibiza* y *Formentera*. Están agregadas á estas tambien *Cabrera*, *Cunillera*, ó *Triquetra*, *Dragonera*, y otras de menor nombre.

La Isla de Mallorca que Antonino llama *Columba* es la principal: tiene 150. millas de circunferencia, que hacen 50. leguas, 15. de latitud, y 8. de ancho. Dista de Cataluña 35. leguas, de Valencia 50. de Argél 55. y de Ibiza 16. Antiguamente se le contaban quatro insignes ciudades, que eran *Mallorca*, que ahora es *Palma*, *Pollenzia*, *Cinium*, y *Cunici*; al presente tiene dos, *Palma*,

ma, cabeza del Reyno, y *Alcudia*. Hay 33. famosas villas y muchos lugares de considerable vecindario. Comprehende un Obispado sufraganeo de Tarragona. No tiene rios; pero suplen algunos arroyos, que la fecundan, con muchas saludables fuentes. Toda su Costa es algo aspera, con algunos buenos puertos. Lo mas de su territorio es aspero y de inaccesibles montañas, con algunas llanuras; pero todo él es fertilisimo de apreciables frutos, trigo, cebada, vinos tintos, aceyte (siendo la abundancia de este tanta, que el año 1624. cogieron un millon de arrobas solo en Mallorca) carnes sabrosas, y celebrados quesos, legumbres, frutas, caza, miel, azafrán, aves, pesca, ganados mayor y menor, con apreciadas lanas, infinidad de moreras para criar muchos gusanos de seda, caballos afamados, salinas, sosa, barrilla; finalmente produce varios minerales, y es tan perfecta esta Isla, que de todo lo que la naturaleza necesita abunda, sin haver de menester otra alguna.

Refiere Strabon, con otros muchos Autores, no se crian en ella animales ponzoñosos, antes si vienen de fuera, mueren luego en este clima. La abundancia de conejos era tanta, que fue necesario pedir socorro de soldados al Emperador Augusto para acabarles, porque causaban gran daño en las cosas necesarias para el mantenimiento. Hicieron los Phenicios y Carthagineses grande estimacion de estos Isleños, á cuya destreza debieron muchas victorias; no fue menor la de los Romanos, ayudando á Cesar contra los Franceses, como él mismo lo cuenta lib. 2. de *Bell. Gall.* en la pyrateria tambien fueron insignes, tanto que eran terror de aquellos mares, y los Romanos se vieron en la precision de moverles guerra. Ocuparonla tambien los

Ma,



Mahometanos, como á lo demás de España, constituyendo su trono Régio en Palma, y Xequés ó Gobernadores en Menorca, Ibiza, y Formentera, hasta que la conquistó el inclito Rey D. Jayme I. de Aragon *el Conquistador* año 1229. al Rey Retabohies con una lucida armada de 155. navios, sin las barcas y otros baxeles, donde iban 159. infantes, y 1500. caballos, y quedó rendida toda la Isla á 30. de Noviembre del referido año, dexando por Gobernador á Bernardo de Santa Eugenia, caballero Catalán, que despues se mudó en dignidad de Virrey. Le dió por armas en quarterado escudo, en el primer alto derecho las quatro barras Catalanas, en el segundo izquierdo un castillo sobre aguas, lo mismo abaxo contrapuesto, al timbre corona y el murciegalo de Valencia.

Sus naturales hablan por lo comun la Lengua Lemosina, pero usan tambien la Castellana. Son valerosos, osados, resueltos y aptos para la guerra. Ha procreado al famoso Ramon Lull.

D. Jayme I. de Aragon ganó de los Moros las Islas de Mallorca y Menorca, como queda referido, puso Obispo en Mallorca; dexó las Islas á su hijo II. llamado, como él, D. Jayme, con titulo de Rey, año 1276.

Este D. Jayme tuvo por hijos á Jayme, Sancho, Fernando y Phelipe: murió año 1302.

D. Sancho heredó á su padre D. Jayme II. porque Jayme su hermano mayor se metió Religioso Francisco. Este D. Sancho dexó el Reyno á Jayme, hijo de su hermano D. Fernando, porque Phelipe su hermano era Clerigo: murió sin hijos año 1325.

Jayme III. hijo de D. Fernando, heredó á su tio D. Sancho, casó con Doña Constanza, her-

ma-

mana de Don Pedro IV. de Aragón, llamado el Ceremonioso. Quitóle el Reyno su cuñado Don Pedro, y por recobrarle murió en Mallorca año de 1349.

Quedó el Reyno de Mallorca unido otra vez á la Corona de Aragón, y sucesivamente lo fueron sus Reyes, hasta que por el Rey D. Fernando el V. entró, como todo lo demás de Aragón, en Castilla, donde al presente permanece.

*Ciudad de Palma.*

**L**A metropoli y cabeza del Reyno de Mallorca es la ciudad de Palma, Colonia Romana segun Mela, y una de las mas hermosas, alegres y fértiles de Europa, baxo de las influencias del signo de Tauro, plantada en la orilla del mar en una abrigada y estendida playa, mirando al Poniente, en forma quadrangular, con un muelle que entra en el mar 11500. pasos para seguridad de galeras y demás embarcaciones: y de navios de guerra el puerto de *Portopi*, en el seno de la misma bahía, enfrente de la ciudad, á media legua de ella, mirando al Norte. La ciudad está cerca de buenos muros, fortificada á la moderna, con catorce baluartes, tres fortisimos castillos, y el de la punta del muelle; ocho puertas, las tres al mar, que baten sus ondas, cinco á la tierra, y por ella un ancho foso. A un quarto de legua, ácia Occidente, está el hermoso castillo de *Pelver*, sobre una eminencia, que domina la ciudad, palacio delicioso de sus antiguos Reyes, con buena artillería; y en *Portopi* otra gran fortaleza, con el nombre del Emperador Carlos V. que la mandó fabricar. Tiene mucho comercio de mercaderes, lucida nobleza, opulentos labradores de

grandes ingenios , y buenos artifices : componen 158. vecinos , repartidos en 6. Parroquias , 14. Conventos de diferentes Religiones , con la rica Abadía Real de los Bernardos ; 9. de Monjas , 7. Hospitales , en ellos uno suntuoso , que llaman el General , diferentes Oratorios , y algunos Hospicios y Recogimientos , con un Seminario de doncellas. Tiene célebre Universidad de estudios generales y Colegio. Adornanla en sus calles suntuosos edificios : sobresale entre todos la admirable arquitectura de la Cathedral , del mayor aséo , con advocacion de S. Miguél ; siendo su primer Obispo , quando la ganaron á los Mòros , *Raymundo de Torrellas* , Dominicano. Es una de las mas magnificas , ostentosas y capaces de la Christiandad : su antigüedad del tiempo del Emperador Constantino , levantada entre los palacios del Rey y el del Obispo. Componse de 6. Dignidades , 22. Canonicatos , 4. Pabordias , y 250. Beneficios. Alcanza esta Diecesis quarenta Parroquias : sus rentas 248. ducados de plata. La plaza mayor muy abastecida siempre de todos generos y regalos. Es comandada por un Capitan General para todo el Reyno ; tiene Audiencia Real , con Regente , quatro Oidores y Fiscál , fundada por el Rey Philippe II. asimismo Corregidor Intendente para la hacienda Real , y seis Jurados , con otros Ministros. Es decorada con Tribunal del Santo Oficio de la Inquisicion de la Fé , y con voto en Cortes por todo su Reyno.

Padeció la turbacion y contagio de la conitacion , como lo demás de la Corona de Aragón , en este nuestro siglo. Hallabase por Virrey el Conde de Cervellon : bien sabía este caballero ilustre , zeloso y de la mayor fidelidad la trama de la gente popular ; pero como le faltaba el fomento de la



tropa, temiendose mayor ruina, disimulaba, á tiempo que se dexó ver la armada Inglesa compuesta de quarenta naves el dia 24. de Setiembre de 1706. Salió de Barcelona y se puso enfrente de esta ciudad, y formaron un cordon. Los vecinos comuneros alzaron el grito, tomando las armas 800. marineros tumultuosamente, aclamando al Archiduque y le costó la vida á Don Gabriél de Verga, caballero de la primera nobleza, que los quiso poner á la obediencia del Rey; cuyo fatal suceso aumentó el desorden, de forma que llamaron á los Ingleses, y con ciertas capitulaciones se entregaron: saliendo el Virrey con muchos Ministros en seis navios Ingleses á desembarcar á Almeria; y D. Antonio Cotonér con 70. Franceses, que era la guarnicion de Carlos, para la plaza de Roses en Cataluña. Entraron en Palma los enemigos el 27. de Setiembre, sañoreandose de toda la Isla, y por Virrey el Conde de Saballa, que llevaba ya el titulo del Archiduque. Asi fue perdida Mallorca; y toda la mas nobleza y el Obispo fueron desterrados por afectos á su legitimo Señor Don Pheipe V. que la recuperó con sus victoriosas armas el de 1715. con una armada, y 1000. hombres de desembarco que mandaba el caballero Asfeld; atacaron esta ciudad, saliendo el Marqués de Rubí que la mandaba, por capitulacion para Genova, y á los naturales se les concedieron las vidas y haciendas, quedando otra vez incorporada, como lo está hoy, á la Corona de Castilla.

## Ciudad de Alcudia.

**E**N la misma Isla de Mallorca en una espaciosa playa, entre dos cabos ó promontorios llamados *Formentera* y el de la *Piedra*, está la ciudad de Alcudia, á siete leguas de Palma, en la costa de Levante: dióle título de ciudad el Emperador Carlos V. por haver quedado á su obediencia, quando las comunidades ó germanias de Mallorca. Su territorio es algo montuoso; pero fértil de mantenimientos. Tiene Gobernador militar, y mas un Baile y Jurados, como los mas de los pueblos de este Reyno. Habitanla mil vecinos en una Parroquia, y un Convento de Frayles. Frecuentan su puerto algunas embarcaciones, las mas del comercio de Menorca, que le cae enfrente á Oriente. En esta bahia se pesca todos los años por los meses de Julio y Agosto cantidad de coral.

Además de esta, son los pueblos de mas nombre de esta Isla *Aldéa de San Jorge* á legua y media de Palma; la villa de *Luchmayor*, con 14500. vecinos; *Randa* en un llano con varias Ermitas y caserías: villa de *Algayde* con 600. vecinos; *Mantuiri* con los mismos; *Porreras* con 700. vecinos, con mucho azafran y regalada miel; *Monte-Sion* *Villa de Campos* con mil casas; *Santañir* con 200. vecinos y algunas aldéas de jurisdiccion; villa de *Feneliche* con 14300. vecinos y su fuerte castillo de *Santueri*; *Manacor* con 24. vecinos; *San Lorenzo*, una legua de *Artá*, con 100. vecinos; *Artá* con 600. vecinos, muchos molinos, cazas, venados, y rica de todos frutos, con aldéas y alquerías de jurisdiccion. Está una legua de aqui en lo fragoso de un monte, orillas del mar á la parte del

del Súr, una boca de gruta que fabricó naturaleza con maravillosa distincion de piezas, que finge columnas, pyramides, obeliscos y quantas figuras puede prevenir el ingenio humano, formadas del agua, que destilan aquellas peñas, y quaxa, corriendo un grande arroyo en lo profundo, de lo que recibe de ella. Hay tambien villa de *Santa Margarita* de 500. vecinos: cerca le cae *Muro* con los mismos vecinos: *Petra* con 600. *Sineu*, que celebra mucho Plinio, con mas de mil: *San Juan* con 300. *Villafranca de San Martin* con 80. *Cencellas* con 200. *Santa Maria* aldéa de Palma: la villa de *Alarón* con 300. vecinos y su fuerte y celebrado castillo: *Vinisalem* 400. A media legua de esta se vé la villa de *Inca* de 2y. vecinos: *Villa-Selva* en unos intrincados montes, con 200. vecinos. *Pollenza* Colonia que fue de Romanos nombrada por *Mela Pollentia* célebre por su vino malvasia, y donde se cria la fruta celebrada, que referimos en la Descripcion general del tomo I. de esta obra.

Siguiendo la Costa del mar al Norte, en lo mas fragoso de sus montes está el famoso Colegio y Parroquia de Clerigos, donde se venera la Santísima Imagen de la Virgen de *Lluc*, muy fértil de viñas, olivas, jardines, huertas en todo su valle, y muchas alquerías. *Sollar*, que cae enfrente de Barcelona, con varias aldéas, y 600. vecinos; *Deya* pequeña villa; *Valdemuza* con 300. vecinos y un suntuoso Templo de Cartujos; *Villa-Esporlas*, 300. A poca distancia de esta están las villas de *Pugpuñent* entre *Llenchs* y *Bañalhufar*; *Andraig*, puerto de mar, llamado la Palomera, con 300. vecinos, y *Calvia*. Hay solo un Condado, que es el de *Ayamís* y *Lloseta*, unico en la Isla, por no poderse enagenar villa ni lugar al-



guno de la Corona, por Real privilegio, aunque hay varios titulos que tienen estados en Cataluna.

*Isla de Menorca.*

**L**A Isla de Menorca, diez leguas distante de Mallorca, situada á la vanda Oriental de esta, tiene de largo siete leguas y de ancho quatro: es la segunda de las Baleares, no siendo tan montuosa como la primera, y solamente se levanta en medio de esta Isla el monte *Toro*, donde se venera una Imagen de nuestra Señora en un Convento de Religiosos Agustinos. Produce finas mantas y copia de ganados. Tiene el mejor puerto marítimo que se reconoce en el orbe, cerca de la villa llamada ahora *Mahon*, y por *Ma la Migo*, que fundò Magon famoso Capitan Carthaginés, de quien tomaron nombre. Es muy capáz para infinitos baxeles; su entrada al Medio dia, donde están abrigados y seguros, con un fuerte castillo que lo defiende, labrado por mandado del Rey D. Phelipe II. con su nombre. Tiene mucha artillería y 400. vecinos, otros tantos moradores como la villa.

La principal poblacion es *Ciudadela*, á la vanda de Poniente, lo mismo que ciudad pequeña, con fuertes murallas y su puerto no muy espacioso, con mil vecinos labradores en una Parroquia, y muchos Beneficios, dos Conventos de Frayles y uno de Monjas. Residia aqui el Gobernador de toda la Isla, con su Asesor y Fiscal, subordinado al Virrey de Mallorca.

Antonino la llama *Nava*. De sus antigüedades yá hablamos en la de Mallorca. Dominaronla los Moros hasta que la conquistó Don Jayme I. quando á Mallorca, y la agregó á la Corona de

de Aragon, llamandose desde entonces sus Reyes de Mallorca.

Al presente está poseída de los Ingleses, desde el año de 1708. que el Almirante Lake llegó con una pequeña esquadra á esta Isla el dia 26. de Setiembre fingiendo un gran desembarco con los marineros vestidos de soldados, dando á entender queria levantar trinchera contra el castillo referido de S. Phelipe, que guarda aquel gran puerto. Era Gobernador D. Diego Davila, que tenia dentro 200. Españoles y 500. Franceses de guarnicion, y como vieron la gente que la armada echaba en tierra, pues hasta los timoneros hicieron desembarcar, creyeron los del castillo lo cercaba algun exercito, por lo que los Franceses hicieron instancia al Gobernador se rindiese, pues no havia otro efugio; el que asintió inconsideradamente, y entregó luego el castillo, capitulando lo echasen en Carthagená, que executaron los Ingleses. El Coronel Francés fue degradado, y su Regimiento reformado; Davila fue preso, y haciendole causa de haverse sin razon militar rendido tan torpe é iniquamente, desde la torre en que estaba se arrojó desesperado, haciendose pedazos, vengandose él proprio de su enorme culpa.

Esta es la forma con que se perdió Mahón, que conservan los Ingleses, porque favorece su comercio de Levante, y á los Isleños dexan profesar la Religion Catholica. Hay otro puerto muy dilatado y seguro para galeras, con buen castillo, fortaleza que hizo labrar Phelipe IV. llamado *Puerto Fornells* en la Costa Oriental, que rindieron el 29. del mismo Setiembre, con que quedó perdida toda esta Isla. Tiene otros pueblos, como la villa de *Leor* con 500. casas y su Parroquia, y un Convento; las *Ferrerías* y el *Mercadal*, dos

villas ricas y abundantes, como lo es toda esta Isla, que tendrá toda ella hasta 49. vecinos naturales.

*Isla de Ibiza.*

**A** La vanda Occidental de Mallorca, ácia Valencia, yacen las dos celebradas Islas *Pityusas*, llamadas *Ebusus* y *Ophiusa*: la primera dista de Mallorca 60. millas, ó 20. leguas: tiene cinco leguas de largo, y tres y media de ancho: su principal cosecha es vino excelentísimo, y mucha sal blanca y cristalina.

Se llamaron *Pityusas* por los muchos pinos que producian. La una era conocida con el nombre de *Ebusus*, hoy Ibiza, y la otra con el de *Ophiusa*, que es Formentera, la qual escribe Estrabon estaba desierta. Despues ambas fueron comprehendidas con el nombre de *Ebusus*. En la de Ibiza havia una Colonia de Carthagineses con el mismo nombre de *Ebusus*, que segun Diodoro Siculo se fundó 160. años despues de Carthago. Plinio escribe que era ciudad confederada. Magon echado de toda España se refugió en ella (Livio lib. 28.) Scipion desembarcó en ella, que la tuvo cercada con su armada. Morales y Florian dicen que *Ophiusa* es *Moncolóbrer*, á quien Plinio llama *Colubraria*. La Isla de *Ebusus* no admitia animales ponzoñosos, ni conejos que talasen las mieses. Producia palmas, viñas, lanas y azucar, cosa rarísima entonces.

Es mandada por un Gobernador, subordinado á la Capitania General de Mallorca; y en lo espiritual al Arzobispado de Tarragona. Tuvo Obispo en tiempo de los Godos. Conquistóla de Moros el referido Rey D. Jayme I. de Aragón año 1234. Incorporóse á la Corona de Castilla



quando Mallorca.

Son los habitantes de esta Isla buenos marineros: trafican con muchas fragatas para su comercio: criase mucha leña en sus campos montuosos y fragosos por partes.

*Formentera.*

**L**A Isla Formentera, dicha así de la diccion *frumentum*, por la abundancia de trigo que da quando la siembran ( que al presente se halla despoblada ) la divide un pequeño estrecho de Ibiza al Medio-día de ella. Descubrense todavia vestigios de sus poblaciones, y Garibay afirma que en tiempo de los Godos tuvo Obispo. Está cubierta de bosques, donde se crían infinidad de jumentos selvages, sin ser posible domarlos, ni servirse de ellos para carga, pues se dexan primero matar á palos, que consentir el mas leve peso encima. Las ensenadas que tiene esta Isla, ordinariamente son emboscadas de los Moros cosarios, que por lo regular cruzan estos mares, por cuyo motivo no pasan á ella á sembrarla, ni á otra cosa alguna.

Los antiguos llamaron *Ophiusa* á una de las Islas *Pityusas*, como antes diximos en Ibiza.

*Fin del Reyno de Mallorca.*

# DESCRIPCION DEL REYNO DE PORTUGAL.



ACE el belico Reyno Lusitano, ó de Portugal situado á lo largo de la marina del Oceano Occidental, famoso termino de Europa, considerable parte de la España, baxo del dominio de Sagitario, con influencias de Capricornio, y participacion de Piscis, prolongado y mas estendido por la maritima Costa. Tiene por su mayor longitud cien leguas, 35. de latitud, y donde menos 20. y por toda su circunferencia (segun el Padre Olivera) 285. Cuentansele 135. leguas de Costa maritima, y las 150. restantes por la Oriental parte terrestre. Tiene al Septentrion ó Norte á Galicia, y parte del Reyno de Leon; al Occidente el referido mar Oceano; al Medio-dia el mismo mar y Andalucia; á Oriente tambien parte de Andalucia, Castilla, Extremadura y Leon.

Llamóse antiguamente este poderoso Reyno *Lusitania* de Luso, compañero de Dionysio Baco; y *Lysitania* de *Lyssa*, que no pocos escritores afirman ser el mismo Luso, y otros hijo suyo. Plinio lib. 3. refiere: *Lusum Liberi patris, et Lyssam cum eo debacchantem nomen dedisse Lusitaniae, et Pana Praefectum ejus universae.*

Antes de pasar adelante será bien hablar de los

límites de la Lusitania antigua. En los últimos tiempos de la República Romana se mantenía la Lusitania como parte de la España *Uterior*, sin componer Provincia separada: porque entonces se dividía la España en dos porciones *Uterior* y *Uterior*; esta comprendía la Bética y Lusitania, aquella todo lo restante. En el Consulado septimo de Augusto que fue año 727. de la fundación de Roma, y 27. antes de Christo, se dividió la España *Uterior*, y de esta se formaron dos Provincias, la Bética y la Lusitana. Desde aquel año empezó Lusitania á contarse como Provincia particular en riguroso sentido, y le embiaba Augusto su Gobernador que era un Pretor. Los límites de la Provincia Lusitana eran por el Norte el Duero, empezando desde el confin de la Bética. La línea Occidental baxaba desde la boca de Duero por la Costa del Oceano hasta el Sacro Promontorio; y desde allí empezaba la Meridional, prosiguiendo por la Costa hasta el rio Guadiana, por el qual subia la misma línea hasta dar en el punto de la Tarraconense, en que remataba la Lusitania. Estrabon llama á la Lusitania opulentissima por las ventajas de su comercio, y minas de oro. Atheno pinta mas particularmente su fertilidad, celebrando su clyma. De suerte, que varios Autores dexaron escrito, que las yeguas concebían de solo el viento.

El espacio que hay desde la boca de Guadiana á la del Duero, estuvo poblado de diversas gentes, que aunque por el general concepto de Provincia se decían Lusitanos, tenían en los tiempos mas antiguos nombres y territorios particulares. Los *Cynetas* ó *Cynesios* en lo antiguo vivían entre Guadiana y el Sacro Promontorio, donde hoy el Reyno de *Algarve*. Los *Celtas* ó *Cellicos* ocupa-



ron varios territorios en España; el territorio peculiar de los Lusitanos era el de la margen Boreal de Guadiana. Los *Lusitanos* empezaron desde el Tajo arriba. Su extension por el Norte fue en lo antiguo hasta el mar, incluyendo á Galicia; pero desde Augusto se contraxo al Duero. Despues que los Romanos empezaron á dominar aquellas gentes hicieron que pasasen á la vanda Meridional del Tajo; y desde entonces quedó la mayor parte de la tierra que hay entre los dos rios Tajo y Guadiana habitada de los antiguos Celtas, y de los Lusitanos nuevamente trasladados. Por entonces, pues, empezaron los Lusitanos á vivir en el territorio que hoy llaman *Alentejo*, ó *Ultrabragano*. Los Lusitanos fueron los que entre todas las gentes de su contorno lograron levantarse con el nombre de la Provincia, intitulándose *Lusitania* lo que hay entre Duero y Guadiana: de suerte, que ninguna gente de las que ocupaban aquel espacio dió el nombre al todo, sino los Lusitanos, como mas sobresalientes. Los *Turdulos* estaban incluidos en la Lusitania entre Tajo y Duero por la parte Occidental de la Costa. Ultimamente constaba la Lusitania de otras gentes llamadas los *Vettones*, que eran parte de ella considerada como Provincia, segun la distribucion de Augusto; pero su Region era diversa de los Lusitanos; pues los *Vettones* eran Orientales á los Lusitanos, empezando su linea Oriental desde la ribera Meridional del Duero entre Simancas y Toro, baxando por el Oriente de Avila hasta el Tajo, á quien cortaba cerca de la Puente del Arzobispo, y baxaba por la cordillera de Guadalupe hasta el Oriente de Truxillo, quedandose alli entre los dos rios Tajo y Ana.

Obtuvo despues el nombre de Portugal, ori-

ginado del nombre de un lugar intitulado *Cale* mencionado en el Itinerario de Antonino, el que estuvo á la banda Meridional del Duero en el punto de meterse en el mar. Algunos creen haverles dado tambien nombre á los Gallegos llamados en lo antiguo *Callaici*. De la otra banda del rio hubo otro del mismo nombre, que llegó á ser ciudad mas illustre y Episcopal, la que empezó por cortas caserías y chozas de pescadores, y la apellidaron *Portus-Cale*, por las barcas que se abrigaban en él. Otras opiniones traen los autores, pero muy inverisimiles.

Repartese al presente en seis Regiones ó Provincias, que referirémos despues en particular, que son: *Entre Duero y Miño*; *Trás-os Montes*; *Beyra*; *Alentejo*; *Estremadura*; y el Reyno de *Algarve*, comprehendiendo todas diez y nueve ciudades, las tres Metropolitanas, *Braga*, *Lisboa* y *Ebora*; diez Obispados, *Porto*, *Coimbra*, *Guarda*, *Lamego*, *Viseo*, *Silves*, *Elvas*, *Leyria*, *Portalegre* y *Miranda*; y las otras son *Faro*, *Beja*, *Braganza*, *Tavira*, *Lagos* y *Idaia*. Tiene 800. villas, 154. aldeas; las caserías y quintas casi es imposible numerarse, segun Juan Blaeu en su *Atlas Mayor* pag. 375. Asimismo 27. Corregimientos, tres Tribunales de la Santa Inquisicion, dos famosas Universidades en *Ebora* y *Coimbra*; quatro Ordenes Militares, las tres establecidas en este Reyno; que son la de Christo con 450. Encomiendas, que valen 2504. ducados anuales; la de Santiago con 60. Encomiendas que importan 1204. ducados; ( fue separada de la de Castilla á instancia del Rey D. Dionís ) la tercera, aunque primera en su distincion, es la de Avis, que referirémos en su lugar; la ultima, aunque no es propia del Reyno, es la de S. Juan de Malta, que administra 31. Encomiendas, con el Baylio de la Bobeda, y opulentissimo Prio-

Priorato de Ocrato, que por lo regular le ocupa dignisimamente persona de la Real familia de este Reyno.

Tiene dos Chancillerias, muchos seguros puertos maritimos, 28. fortalezas proveidas de buena artilleria. Es su clima por lo regular apacible, ameno y regalado de excelente vino; aceyte, miel, cera, centeno, mijo, algun trigo y cebada: tiene cantidad de ganados mayores y menores, frondosos bosques y riveras: es rico y proveido de todo quanto se puede apetecer, por el mucho comercio de las Indias, asi Orientales, como Occidentales, donde tiene grandes dominios. En la Europa es su mayor comercio con Inglaterra, que tiene muchas casas de negociantes en la corte de Lisboa. Asimismo abunda en domesticas aves, cazas, frutas, pesca del mar y rios, fuentes, seda, minerales de oro y de plata, de que tributaban a Roma con Galicia 209. libras cada un año, hierro, estaño, azabache, alabastros, marmoles, jaspes, ininidad de sal y hermosos y finisimos barros; tambien tiene veloces caballos en las riveras del Tajo, pues cuenta Ambrosio de Morales con otros graves autores, que el celebrado caballo de Julio Cesar nació en estos campos, tan prodigioso, que tenia manos de hombre, sin consentir (como el Bucefalo del Magno Alexandro) montase en el otro, que su dueño, al que mandó retratar, y colgar su piel en el magestuoso Templo de Venus.

Rinden los mas principales rios de nuestra España sus bellas corrientes, desahogando en el mar Oceano sus cristalinas aguas por este Reyno, como el Duero, Miño, Tajo y Guadiana. De los montes el mas memorable y encumbrado es *Hermínio* ó *Hermeno*, poco distante de la ciudad de la



la Guarda, y en una de sus eminencias que llaman sierra de Cantaro, porcion de la celebrada de la Estrella: sobre la cumbre mas alta se vé una laguna con muchos pasos de circuito, y de tal propiedad, que sus aguas se alteran y embrabecen, quando se levantan soberbias las del mar Oceano; siendo asi, que dista de él mas de veinte leguas, y por consiguiente se sosiegan aplacandose las salobres ondas. Son sus aguas dulces, y en ellas se han solido encontrar algunos fragmentos de mastiles, cabos, y boyas de navios; de que se infiere alguna oculta correspondencia.

El origen de sus Reyes tuvo principio del Conde Henrique, de la casa de Borgoña, nieto de Roberto, primer Duque de Borgoña, á quien los antiguos Escritores juzgaron de la casa de *Lorena*: vino á España á manifestar su animo marcial contra los Moros: el Rey D. Alonso VI. haciendo mucha estimacion de sus revelantes prendas, le dió por esposa á su hija Doña Theresa, habida en Doña Ximena de Guzmán, no siendo Reyna; dandole en dote, con titulo de Condado, los estados que tenia en Portugal, año 1090. con obligacion de reconocimiento á los Reyes de Castilla. Murió este esforzado Campeon año 1112. haviendo poseido el estado ( que aumentó ) 22. años, dexando á su hijo D. Alfonso heredero no solo del Condado, sino tambien del valor. Este venció á cinco Reyes Moros en los campos de Ourique, donde le aclamaron Rey sus soldados, haviendo visto la noche antes cierta vision representada por un Ermitaño que le llamaba á la segunda vigilia de la noche, que precedió al dia de la batalla, á cierto parage, donde cuentan las historias de Portugal se le apareció en el Cielo Christo Crucificado, mostrandole un escudo con las cinco llagas,

gas, que tomó por armas, donde oyó una voz que le dixo: *Alfonso, admite la oferta de tus gentes, si te aclaman Rey, porque alcanzarás muchas victorias, y mi nombre será ensalzado por varias y remotas Regionez.*

Este fue el primer Rey de Portugal, y de él fueron descendiendo sus Reyes, añadiendo blasones á su Nacion y escudos á la Iglesia: tuvo principio en ocasion de la milagrosa batalla referida, que alcanzó en los campos de Ourique año 1139. día del Apostol Santiago, y para entrar en ella le alzó Rey su exercito con comun aplauso, confirmandolo el Papa Inocencio II. año 1142. Tomó por armas en escudo de plata las cinco quinas azules, color de cielo, puestas en Cruz, significando las llagas de nuestro Redentor, en cada una cinco puntos, que juntos á las grandes, hacen el numero de treinta, en memoria de las monedas, con que Judas vendió á su Maestro. Acrecentolas despues D. Alonso III. con una orla de cinco castillos dorados; D. Juan el I. añadió una sierpe; y ultimamente D. Juan el II. las amplió á siete castillos, como al presente permanecen.

Al referido Alfonso le sucedió su hijo D. Sancho I. año 1185. Reynó 26. años.

D. Alonso II. hijo de D. Sancho le sucedió año 1212. á quien llamaron el *Gordo*. En tiempo de este Rey floreció S. Antonio en el Convento de S. Vicente de Afora en la ciudad de Lisboa, de Clerigos Reglares de S. Agustin, que luego pasó al Instituto Seraphico. Reynó 11. años: está sepultado en el Real Convento de Alcobaza.

D. Sancho II. hijo de D. Alonso, llamada *Capelo*, fue tan remiso, que le quitaron el Reyno sus vasallos, y se lo dieron á D. Alonso su hermano; despues vino huyendo á Castilla, tuvo el

nombre de Rey 23. años , y murió en Toledo.

D. Alonso III. hermano de D. Sancho II. reynó 33. años , y está sepultado en el Convento de Santo Domingo de Lisboa.

Dionysio I. hijo del antecedente , reynó 45. años , 9. meses y 5. días : fue esposo de la Reyna Santa Isabél , hija de D. Pedro III. de Aragón : murió el Rey en Santarén.

D. Alonso IV. *el Fuerte* , porque quiso ser Rey viviendo su padre D. Dionís , reynó 32. años y 4. meses : murió en Lisboa.

D. Pedro I. el que tuvo á Doña Inés de Castro por su segunda muger , y mandó matar su padre el Rey D. Alonso IV. en Coimbra , reynó 9. años , 9. meses , y 18. días : murió en Estremoz.

D. Fernando hijo de D. Pedro , el que quitó por fuerza á Lorenzo de Acuña su muger Doña Leonor de Meneses , y tuvo en ella á Doña Beatriz , que casó con D. Juan I. Rey de Castilla , reynó 16. años , 9. meses , y 6. días.

D. Juan I. hubo el Reyno por eleccion , no obstante que era bastardo , y Maestre de Avis , hermano de D. Fernando , á quien sucedió : ganó la batalla de Aljubarrota : reynó 48. años , 4. meses y 9. días.

D. Duarte hijo de D. Juan , reynó 5. años y 27. días. En su tiempo quisieron sus hermanos los Infantes D. Fernando y D. Duarte estender sus nombres por el Africa ; pero fueron vencidos por los Moros , y D. Fernando murió en Féz : el Rey murió en el Convento de Tomar , donde se havia retirado huyendo de una calamitosa peste. Fueron algunos Reyes Lusitanos ungidos , particularmente D. Duarte por concesion del Papa Eugenio IV. remunerando grandes y señalados servicios.



ellos á la Iglesia.

D. Alfonso V. hijo de D. Duarte, tuvo guerras con los Reyes Catholicos D. Fernando y Doña Isabél sobre la Corona de Castilla, que pretendia por estar desposado con Doña Juana su sobrina, que el vulgo llama *la Beltraneja*: reynó 42. años: murió en Sintra en el mismo aposento en que nació. Alfonso V. fue el primero que, á exemplo de Castilla, en tiempo de su padre se llamó Príncipe, y despues los primogenitos se intitularon Príncipes del *Brasil*.

D. Juan el II. hijo de Don Alfonso el V. llamado *el Grande*, experimentó disgustos de los suyos, y para sosegarlos mandó cortar la cabeza al Duque de Braganza y al de Viseo su primo, cuya hermana estaba casado: reynó 14. años y 2. meses.

D. Manuel, hermano del Duque de Viseo muerto, primo del Rey D. Juan el II. y nieto de D. Duarte, sucedió en el Reyno: casó con Doña Isabél (muger que fue del Príncipe D. Alonso hijo de D. Juan II.) hija mayor de los Reyes Catholicos: tuvo de ella á D. Miguel que murió joven, jurado Príncipe de Castilla y Portugal: de su segunda muger Doña Maria, hija tambien de los Reyes Catholicos, tuvo á D. Juan el III. que le sucedió, y á Doña Isabél muger de Carlos V. Reynó 26. años, un mes y 19. dias: está sepultado en el Templo de Belén, que fundó: logró el descubrimiento de las Indias: fue terror de los Barbaros en las Costas de Africa, y no molestó á ningún Príncipe Christiano.

D. Juan el III. hijo de D. Manuel, casó con Doña Cathalina, hermana de Carlos V. Tuvo de ella á D. Juan que murió, y á Doña Isabél de quien nació Don Sebastian, que sucedió á su abue-

abuelo : reynó 35. años y 6. meses : murió de apoplexia en Lisboa.

El referido D. Sebastian, hijo de los Principes D. Juan y Doña Juana hermana de Phelipe II. de Castilla, nieto de D. Juan el III. murió mozo en una guerra que hizo á los Moros de Africa, donde se quedó : reynó 21. años, un mes, y 19. dias.

D. Henrique, Cardenal y Arzobispo de Braga, hermano de D. Juan el III. y tio de D. Sebastian, sucedió en el Reyno en la abanzada edad de 69. años, tuvo el Reyno 17. meses.

Sucedió en el Reyno de Portugal el Rey Phelipe II. de Castilla y I. de Portugal, como sobrino de D. Henrique, hijo de Doña Isabél su hermana que casó con Carlos V. y esposo de Doña Maria hija de D. Juan III. de Portugal : entró en Lisboa á 5. de Diciembre de 1580. reynó 18. años, y venció en varias batallas al Prior de Ocrato nieto del Rey D. Manuel.

Sucedióle Phelipe II. de Portugal y III. de Castilla : fue su Reynado pacifico : entró año de 1598.

Phelipe III. de Portugal y IV. de Castilla, sucedió por muerte de su padre año de 1621. en ambos Reynos : en su tiempo se suscitaron alborotos en Cataluña, y se levantaron otros nuevos en Portugal : hallabase este Reyno con deseo de tener Rey patricio, que no tuviese mas atencion, que los intereses de Portugal, y como viesen las muchas guerras en que estaba empeñado el Rey Phelipe IV. hallaron ocasion favorable para poner por obra sus intentos. El dia 1. de Diciembre de 1640. despues de 59. años de posesion en los tres Phelipes conspiraron tumultuariamente la plebe, y se fueron al palacio de Lisboa, en donde mataron á

Miguel de Vasconcelos, que tenia el favor y manejo de la Duquesa de Mantua, y administraba como Virrey: alzaron por Rey al Duque de Braganza, que descendia de la antigua casa Real Lusitana, con nombre de D. Juan IV. reynó 16. años, y dexó dos hijos que le sucedieron: primero D. Alphonso VI. reynó 26. años; pero no tuvo hijos, y por este defecto acudieron á su hermano D. Pedro II. los mas del Reyno, que conociendo las prendas tan relevantes de este Infante, le aclamaron por Rey; y por su fallecimiento en el de 1706. le sucedió su hijo D. Juan V. que hoy reyna felizmente.

Son comprehendidas al presente en este Reyno las Provincias siguientes:

La primera de las referidas Regiones, en que se divide este Reyno, es propriamente *Portugal* entre *Duero* y *Miño*, que comprehende 18. leguas de largo desde el uno al otro rio, 12. por ancho desde el mar á Sierra Morón. Es algo montuoso; pero apacible: tiene dos ciudades, *Braga* y *Porto*, muchas villas y lugares, cinco Colegiatas, 11400. Parroquias, y habitada de 100y. moradores, seis famosos puertos maritimos, y 200. puentes de laticida fabrica. Rieganla seis rios, *Duero*, *Lezu*, *Have*, *Cadao* (en donde cogen muchas truchas) *Miño*, *Loina*. Cuentanse 25y. fuentes de saludables aguas. Sus naturales son inclinados al trabajo de la agricultura y otras maniobras. Crianse nabos tan disformes, que sirven de asiento muy capáz para la gente del campo, de donde ván sacando pedazos para comer; muchos generos y frutos abundantes; ganado bacuno y lanar; flores y fragrantosas por Enero. Labra el mas precioso hilo y lienzo de España.

*Tras-os Montes*, es la segunda; tiene treinta leguas de



de largo y 16. de ancho ; todo lo mas es aspero y montuoso ( de donde toma el nombre ) con muchos pinares ; y son ramos de los Pyrinéos , que corren de alli , hasta que rematan en el Oceano ; y los llanos están poblados. Es fria en Invierno , y rigurosa en Verano. Hay muchos minerales de oro y plata , por cuya causa sus aguas son desabridas. Las ciudades que tiene , *Miranda y Braganza.*

La de *Beyra* es la tercera , así nombrada por los *Berones* antiguos Celtibéros Españoles : comprehende de largo 33. leguas , y lo mismo de ancho , metiendo algunas puntas en Alentejo y Estremadura de Portugal ; tierra fertil de pan , vino , acceyte , ganados , caza , pesca y variedad de frutas , particularmente peros verdiales muy estimados , como tambien los perniles. Sus gentes bien conocidas , de antiguos y esclarecidos linages. De aqui fue el famoso *Viriato* , tan insigne , que su nombre es bien conocido por su fama ; fue primero pastor , luego salteador , y al fin esforzado y valiente General. Contiene quatro ciudades , *Coimbra , Viseo , Lamego y la Guarda.*

La quarta Region es la que llaman *Estremadura* , cierta faxa de tierra , que ocupa desde la boca del rio Mondego á la del Tajo , distante 33. leguas de longitud y 16. de latitud : confina por Occidente con el mar Oceano ; al Oriente y Norte tiene á *Beyra* ; y á Medio-dia á Alentejo. Es abundante de pan , vino , acceyte , pescados , cazas , ganados en muchas dehesas , copiosas frutas y demás regalos. Comprehende las ciudades de *Lisboa y Leyria.*

La quinta division es la Provincia de *Alentejo* , lo mismo que decir pasado el Tajo ; la qual se dilata desde *Cines , Villa del Campo , Ouvrique* hasta

*El-*

*Elves*, cuya ciudad, las de *Evora*, *Portalegre* y *Beja*, comprehenden en sus terminos 34. leguas abundan más que todas en trigo, vino, acyete, ganados y caza. Trabajan sobresalientes chorizos y quesos, que pueden compararse con los Florentinos, Parmesanos y Mallorquines.

La sexta y ultima es el fuerte Reyno del *Algarbe*, uno de los angulos principales de la Peninsula de España, donde sale el Cabo d' San Vicente, ó Promontorio Sacro, con la concurrencia de las lineas Meridional y Occidental. Comprehenle desde Ceyxe hasta Castro Marin, frente de Ayamonte, 27. leguas de longitud y ocho de latitud: tierra montuosa y esteril; por parte tiene olivos, viñas, almendros, higueras, de que hacen regalada pasa: en lo inculto de esta tierra gran numero de palmares, con cuyas pajizas hojas texen varias curiosidades; y abastecida de regalado pescado del mar: sus gentes son feroces desde la antigüedad, venciendo valerosamente al Capitan Sergio Galba. Hace por armas los siete castillos dorados en campo roxo, divisa de este Reyno, orla del escudo de ellas. Llamóse primero *Luczna*, habitandola cierta nacion nombrada *Lucios*, poco despues de la memorable seca de España. Ocupada de Moros la impusieron *Algarbe*, interpretado tierra llana y baxa; otros quieren tierra Occidental. Hicieronlo Reyno fuerte y separado de los demás. Ganólo el Rey Don Sancho I. Lusitano, como tambien el famoso D. Páyo Perez Correa, que despues fue Maestre de Santiago, siendo su ultimo Rey Moro Abenafen. Acabólo de restaurar D. Alphonso III. nieto del Rey D. Sancho, el qual casando con Doña Beatriz, hija fuera de matrimonio del Rey D. Alonso el Sabio de Castilla, recibió en dote la parte

qu.

que en él tenia, y por esto quedó todo á la Corona de Portugal. Tiene tres ciudades, *Tabira, Lagos y Faro.*

Predicó en este Reyno el Sagrado Evangelio el Apostol Santiago, y lo continuó despues San Mancio, uno de los 72. Discipulos. Puede servir á sus Reyes en ocasion de guerra (segun el P. Peñalosa) con 207. Infantes, y 69. Caballos. Hablan sus gentes la lengua Portuguesa, hija de la Castellana, Latina, y parte Francesa. Es muy suave, graciosa, dulce y atractiva. Son sus naturales, belicosos, robustos, fuertes, bien parecidos, de grande ardimiento, esforzados en la guerra, afables, dados á Musica, apasionados á la Poesia, estremados en amar, zeladores de la Religion, devotos al culto, estimadores de la honra; rindense con alhagos mejor que con violencias, pero naturalmente embidiosos, altivos y arrogantes. Han dilatado su dominio en Africa, en las Indias Orientales y Occidentales, distantes 52200. leguas, haciendo tributarios 28. Reyes, llegando á la Torrida Zona, que la impericia de los antiguos hacia inhabitable; en cuyo dilatado viage verificaron haver Antipodas no conocidos, y aún negados de Laétancio Firmiano, y otros antiguos escritores. Propuestas en general la calidad, medida y cosas de Lusitania, entrémos en particular á su poblacion.

#### *Ciudad y Corte de Lisboa.*

**E**N el extremo de siete montes, y en la estendida playa donde rápido corre el soberbio Tajo, mezclando sus dulces y cristalinas aguas con 74. rios, que trae consigo, tributando sus corrientes al Oceano, yace fundada la famosa ciudad de  
Lis-



Lisboa en forma de Amphiteatro, que á ninguna de Europa reconoce ventaja en trato, riqueza y grandeza: dominanla dos signos, el Trópico de Cancer, y la Equinoccial Libra, con latitud de 39. grados, y de longitud 8. Dista de Madrid 102. leguas, Corte dignisima de su Reyno. Forma un puerto tan anchuroso y seguro, que entran en él muchos navios y otras embarcaciones, y se fletan para un dilatado comercio armadas y derrotas para Imperio Oriental, America é Islas que posee, en donde ostenta el soberano dominio de sus prodigiosas conquistas.

Se estiende esta bella poblacion en termino de dos leguas de largo, con los arrabales: su ancho no llega á media legua, 22. puertas al mar y 15. á tierra, por partes murada. Está adornada de collados y valles, y amenas vegas, rodeandola bellisimos jardines, con 48. casas de campo y 300. huertas. La predomina un encumbrado castillo, suntuosos edificios, calles, magnificos Templos, dos magestuosos alcazares, el uno palacio Real, en el terrero de *Oú-paso* orilla del mar, fabricandose en él hastillero para navios: la casa de la India, que es la de Contratacion, con encumbrado capitel labrado de orden del Rey Phelipe III. de Castilla, almacenes, Consejos, Thesoreria y otras muchas oficinas; todo comprehendido dentro de él: hermosa torre, y la Sec Patriarcal, Capilla Real, cuyos Canonigos ván en tres clases vestidos en las funciones, de Cardenales, Obispos y Racioneros, fundada por el Rey D. Juan V. que al presente reyna. Tiene seis vistosas fortalezas á distancia de la barra, entre ellas San Gian, sobresaliendo en el mar para guarda de la boca del puerto, que se dilata por tres leguas, fabrica del Cardenal Rey Don Enrique. Goza saludable

clima, siendo todo el año Primavera de flores; y se dice, que solo las rosas valen al año 24. ducados. Está en el terrero ó plaza su capacisima alhondiga abundante de todas semillas y granos. Asimismo está la aduana con puente de madera dentro del rio para los desembarcos, que por su extension parece otra ciudad; la fabrica del Tabaco á ella inmediata; las carnicerías con tres naves, en donde empieza á estenderse la ribera, proveida esta de pan, vino, aceyte, pesca, caza, aves, frutas, legumbres y hortalizas, montones de sal y pilas de leña.

Consume annualmente 224. cabezas de ganado bacuno, 244. de cerda, 1004. carneros, 154. machos, 74. cabritos, sin mencionar el mayor consumo de pescados. El Doctor Monzon dice, hay dia que matan 54. carneros y 500. bacas. Hay fuera de la ciudad otra Republica en mas de 200. navios y embarcaciones, que consumen tanto ó mas que en tierra. Es el pueblo de mayor comercio y trato de mercaderes y negociantes, con primorosos y sutiles maestros en todas artes y oficios. Confeccionanse sabrosos dulces y conservas, por la mucha cantidad de azuceres que le entran, de que provee otros Reynos. Labra, á imitacion de la India, preciosas porcelanas, olorosos barros; y en fin es tan perfecta, que es comun adagio: *Ciudad por ciudad, Lisboa en Portugal.* Habitanla 804. vecinos, con muchos titulos, mayorazgos y fidalgos, divididos en 40. Parroquias; tiene 102. Conventos y Casas de Comunidades de clausura, los 28. de Monjas, y varios Recogimientos, Hospicios y Hospitales; asimismo tiene preeminencia de voto en Cortes, y por armas una nave á la vela con dos cuervos en popa y proa, en memoria de la que el año de 1173. milagrosamente con-

duxo el santo cuerpo de S. Vicente Martyr ( Patron suyo ) del Cabo asi llamado , y antes Promontorio Sacro del Algarve , colocado hoy en la Cathedral vieja por el primer Rey Don Alonso Enriquez ; además de otro gran Templo , que llaman San Vicente de Fora , entierro de muchos Reyes , magnifica obra , en donde residen Clerigos Reglares de San Agustin.

Ilustrala el Santo Oficio de la Inquisicion , instituido en este Reyno por el Rey D. Juan III. año 1532. confirmado por el Sumo Pastor Paulo III. con otros diversos Tribunales , y el de la Nunciatura : llaman *Paso* al Consejo Real ; hay tambien el de Hacienda , Contaduria , Conciencia , Ordenes , India , y el Colegio de estudios generales ; torre de Tombo , archivo Real , que guarda antiguas memorias Lusitanas ; la grandiosa casa de Hermandad y Hospital de la Misericordia , cabeza de todas las del Reyno , servida de 600. personas , la mitad nobles , donde se celebran 509. Misas al año , expendiendo en limosnas 809. ducados , sustentando mil encarcelados ; sesenta juvenes ; y dotando 114. huérfanas : tuvo principio por la Reyna Doña Leonor , viuda de D. Juan el II. en tiempo que gobernaba por el Rey Don Manuel su hermano , en 15. de Agosto de 1498. para comun amparo de pobres naturales y estrangeros. Tiene célebre Hospital Real general , con vocacion de *Todos Santos* ; en la gran plaza del Rusio de hermosa fachada , de artificiosa y admirable fabrica ; levantada por el Rey D. Juan el II. año 1492. donde se curan comunmente mil enfermos.

Su fundacion la atribuyen á *Ulyses* , y por eso Strabon la llama *Odysea* , Stephano *Odisseis* , y Solino *Ulissipo* ; pero como en las Inscripciones se llama *Olisipo* , no tenemos por muy segura esta opi-



opinión. Los Arabes mudaron su nombre en *Lisboa*. Los Romanos la amplificaron y ennoblecieron, haciendola Municipio de ciudadanos Romanos con el nombre *Felicitas Iulia*.

Ganaronla Moros año 716. poseyendola 431. hasta 1147. que á 25. de Octubre la conquistó el Rey D. Alonso Henriquez, teniendola cercada cinco meses, con muerte de muchos Barbaros, poblandola de Christianos, y consagrando la Mezquita mayor en Cathedral; dexando por Obispo á Gilberto, Inglés, varon de gran virtud: consta fue el primero Potamió el año 355. Erigióla Metropolitana Bonifacio IX. Sumo Pontifice, año 1390. á petición del Rey D. Juan el I. de este Reyno: está en lo mas eminente de la ciudad Oriental, con tres naves, bella sillería, y hermosas torres: componese de 8. Dignidades, 20. Canonigos, y 4. Prebendados, rentando á su Arzobispo 404. ducados. De aqui ha desmembrado mucha renta el Rey D. Juan V. para la Real y magnifica Capilla de su palacio, que en el año 1716. erigió Patriarcal, con otras muchas rentas: que cada dia le vá agregando; estableciendo asimismo el año 1720. Academia Real en Lisboa para la ilustracion de la Historia.

Aqui celebró Cortes el Rey D. Dionís, y la Reyna Doña Cathalina esposa de D. Juan III. año 1562. donde renunció el gobierno en el Cardenal D. Henrique, cuñado suyo. Ha procreado famosísimos varones en santidad, letras y armas, particularmente al milagroso S. Antonio de Padua, venerado en la casa donde nació en una Real Capilla, magestuoso Templo todo de jaspes embutidos, cerca de la Seé ó Cathedral vieja: fue tambien de esta ciudad el Papa Juan XX.

Tiene el Templo de Loreto, Iglesia de los Ita-

lianos, de magestnosa fabrica, con admirable Apostolado en lo alto, de estatuas de marmol agigantadas, en la Rua alta.

El culto y decencia de los Templos es el esmero de la devocion, adornados todos los mas de plata, jaspes y maderas exquisitas.

La rivera es el paseo y recreo de la Corte, por la inmensidad de embarcaciones, que todo el dia entran y salen: siendo mucha la pesca y no menor la abundancia de aves, frutas, y quanto se puede desear.

A unas tres leguas está el lugar de Mafra, en donde el Rey D. Juan V. reynante ha labrado en el Convento de Capuchinos de este pueblo un magnifico Templo, no grande, pero que en riqueza y primor á ninguno cede, con otras obras que continúa, el qual dicen servirá para panteon á la Real familia.

Sea remate y corona de esta hermosa población el célebre Santuario de *Belén*, Basilica levantada por el Infante D. Henrique, hijo de D. Juan I. que le dió á la Caballeria de Christo, en el sitio llamado *Surgidouro de Rostello*, una legua abaxo de Lisboa, orillas del Tajo, ó mar Oceano, que le entra cerca de la barra, parage donde descansan muchas embarcaciones al abrigo de su fuerte castillo islado, edificado á su frente sobre el agua, insigne fortaleza de S. Vicente, atalaya con guarnicion y artillería, sin otros muchos, que á distancias se encuentran hasta la boca de la barra: de este, pues, salió Sabado 8. de Julio, año 1497. el siempre digno de immortal memoria *Vasco de Gama* al descubrimiento del rico Imperio Oriental.

Sobre el dicho Monasterio el año de 1500. el Rey D. Manuel fabricó soberano panteon, magni-

fico y Real Convento , y lo dió á la esclarecida Orden Geronymiana. Dedicóle para deposito de los Reales cuerpos de él y sus sucesores.

El Rey D. Juan el III. puso la ultima mano en tan excelsa obra , dexandola tan perfecta , que á penas se puede imaginar cosa igual ; y será la admiracion de los siglos.

### *Ciudad de Braga.*

Entre los rios *Cabado* y *Deste* , que riegan la campaña en florido terreno , que parece alegre y permanente Primavera , yace la antiquissima ciudad de Braga , con suntuosos edificios , y torreados muros , que reedificó el Rey Lusitano Don Fernando año de 1375. sobre los cimientos , que havia empezado D. Dionis. El sitio es fértil de pan , vino , frutas , hortalizas , legumbres , cazas , aves y ganados. Goza preeminencia de voto en Cortes , y por armas dos torres en plata , en medio la Virgen Madre con el Divino Niño Jesus , y al timbre una mytra. Habitanla 38. vecinos , y caballeros nobles , divididos en cinco Parroquias , tres Conventos de Frayles , los mismos de Monjas , una casa de Misericordia , un famoso Hospital , un Colegio de Latinidad , Artes y Theologia.

Sobre su fundacion hay varios pareceres , que por no ser seguros los omito. El Gerunden- se la atribuye á los Carthagineses , nombrandola *Braga* , en memoria de *Bragada* , cierto rio de Africa , patria suya. Florian de Ocampo , Garibay , con otros á los Gallos dichos *Bracatos* , por una vestidura llamada *Braca* solo usada entre ellos , de donde provino el nombre , cuya opinion es mas segura. Los Latinos la llaman *Bracara*.

Despues la amplificaron Romanos. Era Con-  
ven-



vento Jurídico, uno de los tres que havia en Galicia, que eran Lugo, Astorga y Braga. Tenia baxo su jurisdiccion 24. ciudades. Augusto Cesar la dió el dictado de *Augusta*; mas adelante la hicieron los Suevos Corte de sus Reyes. Ganaronla Saracenos año 716. Restauróla el insigne Pelayo, y su yerno Don Alonso *el Catholico*. Casi nuevamente la pobló D. Alonso III. Rey de Leon, á los años 904. y perfeccionó el Conde D. Henrique, tronco glorioso de los Serenissimos Reyes de Portugal, que tiene en esta Santa Iglesia su sepulcro.

Braga era la Capital de Galicia antiguamente, cuya Provincia llegaba hasta Duero, incluyendo dentro de sí todo lo que hoy llaman los Portugueses entre *Douro é Minho*, donde Braga existe; por tanto caía dentro de la Galicia, y en tiempo de los Suevos abrazaba en quanto Metropoli la Provincia de Beyra. En lo Eclesiastico tuvo tambien el honor de ser Metropoli de Galicia en el Pontificado de Balconio despues del año 433. y lo fue única de Galicia y parte de Lusitania hasta 562. desde cuyo tiempo tuvo Galicia otra Metropoli en Lugo subordinada á Braga. Hacen tan antigua esta Silla, que hacen su fundador á Santiago, quien puso por Pastor á S. Pedro de Bates su discipulo. Despues de este no se halla noticia segura de esta Sede hasta la que el Siglo IV. el Concilio I. Toledano nos ofrece en las Actas de la sentencia definitiva, donde menciona la Cathedra Bracarense y el nombre de su Prelado Potamio, sin que suene cosa de nueva institucion, por lo que se vé su mucha antigüedad.

Restauróla el Rey D. Garcia, hijo de D. Fernando *el Magno*, poniendo por su primer Arzobispo y Primado á D. Pedro año de 1067. componese de 13. Dignidades, y un gran numero de

Canonigos y Tercenarios : alcanza 1800. pilas bap-  
tismales , que rentan 40y. ducados. Se han cele-  
brado aqui Concilios : ha procreado valientes va-  
rones.

*Ciudad de Ehora.*

**S**ituada en medio de la Provincia de Alentejo,  
como cabeza de su Region , está la ciudad  
de Ehora en un collado , rodeada de montes , con  
diez puertas , ceñida de torreados muros en una  
larga legua de circunferencia , que el Rey D. Fer-  
nando levantó , derribando los antiguos de Serto-  
rio. Es fértil de pan , excelentes vinos , aceyte,  
miel , frutas , aves , cazas , ganados y hortalizas:  
en su territorio se hallan minerales de plata y can-  
teras de finisimos marmoles. Habitanla 4y. vecinos,  
mayorazgos y fidalgos , divididos en cinco Parro-  
quias : tiene nueve Conventos de Frayles , siete  
de Monjas , casa de Misericordia , y un rico Hos-  
pital. Es cabeza de Corregimiento , con diez y ocho  
villas de jurisdiccion. Tiene voto en Cortes , y fe-  
ria á 24. de Junio. Ilustrala su Universidad ins-  
tituida por el Infante Cardenal D. Henrique año  
1559. y el segundo Tribunal del Santo Oficio en  
Portugal año 1563.

Fundaronla los *Eburones* , segun Vasconcelos,  
pueblos de la Gallia , llamandola *Ehora*. Florecia  
mucho en tiempo del valeroso Viriato. Aqui asis-  
tió largo tiempo Quinto Sertorio , famoso Capí-  
tan , y la cercó de fuertes muros , adornandola de  
aqueductos , por haverle servido la ciudad con una  
cohorta de soldados. En tiempo de Julio Cesar se  
apellidó *Liberalitas Iulia* , por muchas mercedes  
que le hizo este Monarca , haciendola del dere-  
cho Itálico. Se hallan varias Medallas de esta ciu-  
dad,

dad, y muchas Inscripciones. No menos la ennoblecieron los Godos: el Rey Sisebuto labró dos torres, permanentes con su nombre. Ganaronla los Mahometanos en 14. de Marzo, año 715. de quienes la restauró un valeroso caballero, nombrado *Giraldó*, y la dió, como leal vasallo, á su Rey *D. Alonso*, que lo hizo Alcayde perpetuo y tomó por armas al mismo *Giraldó* en escudo anco armado á caballo, con espada en mano, y dos barbaras cabezas de las dos centilas que mató para entrarla. Esto fue por los años 1166. restituyendo la antigua Cathedral, poniendo por Obispo á *D. Payo*, que la edificó. Su primer Pastor fue segun la comun opinion *S. Mancio Romano*, uno de los 72. Discipulos de Christo, y fue aqui martirizado en tiempo del Emperador *Neron*, cuyo cuerpo guarda el Monasterio de su nombre de la Orden de *San Benito*, cercano á *Medina de Rio Seco*. Lo cierto es que su Iglesia es de las primeras de estos Reynos; pues su Obispo *Quinciano* asistió al Concilio primero de los que tenemos en España celebrado en *Eliberi* en tiempo de *Diocleciano* y *Maximiano* antes del año 303. y subscribió en segundo lugar.

Erigióla Metropolitana *Paulo III.* á petición del Rey *D. Juan el III.* siendo el primer Arzobispo el Infante Cardenal *D. Henrique*, hermano suyo, año 1540. Compónese de siete Dignidades, buen número de Canonigos, y Racioneros, y renta 609. ducados. Se han celebrado en esta ciudad muchas Cortes, entre ellas el Rey *D. Duarte*, año 1437. sobre la libertad del Infante *D. Fernando* cautivo en *Africa*, que murió en *Féz*. Ha procreado algunos Santos y varones sabios.

Aqui nació cierto muchacho, reynando *Don Manuel*, que quando llegó á dos años hablaba perfectamente.



sectisimamente la Lengua Portuguesa, y con mayores ventajas la Latina: murió luego este aborto y pasmo de la naturaleza.

*Ciudad de Coimbra.*

**A** Las deliciosas margenes del rio Mondégo que la riega está plantada la ciudad de Coimbra, patria de siete Lusitanos Reyes, con famosa puente, fabricada por el primer Principe D. Altonso Enriquez año 1132. ceñida de buenos muros, altas torres, quatro puertas, y magníficos edificios: grandiosa poblacion, amena en huertas, jardines, prados, alamedas, bosques, casas de campo, y adornada de un suntuoso palacio levantado por el Rey D. Manuel, sin otros cinco de señores particulares: fértil territorio de pan, vino, acceyte, pesca, carnes, aves, cazas, frutas, hortalizas y quantos regalos el gusto anhela. Hace lucido vi-  
 driado: habitanla 58. vecinos, muchos caballeros mayorazgos divididos en siete Parroquias, quatro Conventos de Monjas, cinco de Frayles, 16. Colegios, Casa de Misericordia, y un gran Hospital, dos casas de Caballeros de Santiago y Avis. Es cabeza de Corregimiento con jurisdiccion de 19. villas y un concejo. Tiene Tribunal de la Inquisicion, y feria en 24. de Agosto. Universidad con 50. Cathedras, que trasladaron á Lisboa, y el año 1375. el Rey Don Fernando la bolvió á traer aqui; trequentada de 39. estudiantes, dotada de 309. ducados por D. Juan III.  
 Sobre su fundacion hay varias opiniones todas poco seguras. Plinio la llama *Conimbrica*, Antonino *Conimbriga*, y en una Inscriptcion *Conimbriga*. Hace por armas entre un leon roxo y una torre el retrato de Chinsunda, bija de Hermenerico, Rey

Suevo, que casó por ajuste de paces con Araces, Rey entre los Alanos, á tiempo que reedificaron esta ciudad.

Los Suevos la destruyeron en el año de 468. Estuvo ocupada de Moros desde 716. hasta el de 1058. que D. Fernando I. *el Magno* la recobró, despues de seis meses de cerco, echando ella 5050. Saracenos con la proteccion y ayuda del Apostol Santiago, que se verificó, y consta de los milagros de este Santo, *lib. 1. cap. 19.* que mientras duraba el cerco, un Griego que vino desde Jerusalén en peregrinacion á visitar la Iglesia de Santiago, como oyese decir, que muchas veces el Santo Apostol en lo mas recio de las batallas se aparecia, y ayudaba á los Christianos, dixo entre sí: *Santiago no fue Soldado, sino pensador.* Por la noche se le apareció el mismo Apostol con unas llaves en la mano, y le dixo, con estas he de entregar mañana al Rey Fernando á Coimbra. Averiguóse, que á la misma hora que aquel Obispo vió la vision, se tomó la ciudad con que el Griego y los demás quedaron satisfechos de que el sueño no fue acaso, sino verdadero. Compruebalo tambien el P. Mariana *Histor. Gen. lib. 13. cap. 4.*

Consagraron la Mezquita en Iglesia de Santa Maria, donde armó caballero el Rey, ciñendole la espada, y dandole paz en el rostro al invencible Cid Rui Diaz. Por falta de monumentos, y las hostilidades que combatieron la Lusitania desde principios del siglo V. hasta mediado del VI. no se puede averiguar fixamente el origen de la Christianidad en Coimbra. Pero como en el siglo IV. havia varios Obispos en Lusitania, y la Silla de Coimbra fue anterior á la conversion de los Suevos, debemos reconocerla como una de las primi-

tivas, perteneciente á Mérida, como Metropoli de la Lusitania, cuyos limites llegaban hasta Duero. Luego que los Godos extinguieron el Reyno de los Alanos, se fueron introduciendo los Suevos por la Lusitania, y en efecto señorearon hasta mas abaxo de Coimbra; por lo que despues de hechos Católicos por solicitud y predicacion de S. Martin Dumense en el medio del siglo VI. agregaron á la Metropoli de Braga quatro Obispados, que segun limites antiguos pertenecian á Mérida, y uno de ellos fue Coimbra, que se mantuvo así en tiempo de los Godos, hasta que el Metropolitano de Mérida la recobró reynando Recesvinto. El primer Obispo, pues, de Coimbra que hallamos fue Lucencio, que en 561. asistió al Concilio I. Bracarense.

La Cathedral compone siete Dignidades, 24. Canonigos, 6. medios Racioneros, 14. Capellanes, y renta 400. ducados. Es bien notoria la lealtad del Capitan D. Martin de Freytas, quando por los años 1246. D. Alonso Conde de Boloña se apoderó del Reyno de su hermano el Rey D. Sancho II. prevalecieron en lealtad en todo Portugal, *Colorico-Ovidos*, y esta ciudad, donde apretado Freytas con un año de cerco, no pudiendo resistir, despues de memorables hechos, partió secretamente á Toledo, donde estaba el depuesto Rey pidiendo favor á D. Fernando el Santo, Rey de Castilla, su primo; y hallandole muerto, lo desenterró, y puso las llaves de la ciudad en la mano derecha del cadaver, con estas palabras que le dixo: *En tanto, Rey y Señor, que entendi erais vivo, sufrí estremosos trabajos, sustenté la hambre con comer cueros, bebí urina para apagar la sed; los animos de los ciudadanos, que trataban de rendirse, allimé, y conforté para que su-*



friesen todos estos males: todo lo que se podía esperar de un hombre leal y constante, que os tenia jurada fidelidad, he cumplido. Al presente que estais muerto yo os entrego las llaves de vuestra ciudad, que es el postrer oficio, que puedo hacer. Con tanto, habita vuestra licencia, avisaré á los ciudadanos, que he cumplido con el debido omenage, que pues sois ilicido, no hagan mas resistencia á vuestra he. am. desobligandose con esta ceremonia del omenage que le tenia hecho, y tomando certificaciones bolvió á Coimbra ufano con este hecho: el Conde señoreado yá de toda la Coróná, tomó la ciudad. Se han celebrado aqui muchas Cortes, y en una de ellas salió coronado el Maestre de Avis Don Juan el I. año de 1385.

#### Ciudad de Porto.

**A**Rrimada á las margenes de Duero, donde á una legua rinde sus corrientes al Oceano, yace la ciudad de Porto, ceñida de fuertes muros, adornada de vistosas calles enlosadas, con edificios suntuosos, y soberanos Templos, eminentes torres, frequentada de todas las Naciones, con un gran comercio, por su capáz y seguro puerto: y al mismo tiempo abundante su territorio de buenos frutos, algun pan y mucho pescado. Habitanla mas de 40. vecinos, muchos caballeros en 5. Parroquias, 9. Conventos de Frayles y 4. de Monjas, 8. Ermitas, 4. Hospitales y Casa de Misericordia.

Para su fundacion recurren algunos á Gatelo que dicen hijo de Cecrope; fundador de Athenas o de Argivo Noelo, quarto Rey de los Griegos, que saliendo de Egipto en tiempo de Moyses, desembarcó en la boca de Duero, fundó esta ciudad,

llamándola *Portus Cale*, y con el tiempo abreviadas algunas letras Portugal. Otros traen varios delirios iguales á este. Lo mas seguro es que Porto se llamó *Portus-Cale* ( de donde tomó nombre Portugal ) derivado de pueblo *Cale* mencionado por Ptolémeo y Antonino, que unos atribuyen á Gaya y otros al mismo Porto; y así parece que á este le fundaron los moradores de *Cale*, por su sitio acomodado para la pesca ( distando solo una legua del mar ) llamando por esta razon *Portus-Cale* á la nueva poblacion, cuyo nombre ya tenia en tiempo de Romanos. Sobre el principio de la Sede Pontificia en Porto no hay menos diversidad, queriendola algunos reducir al tiempo de los Apostoles. Lo cierto es que no ocurre memoria de tal Silla, hasta el tiempo de los Suevos, que la pusieron primero en tiempo del Concilio que se dice de Lugo cerca del año de 569. en *Magneto*, cuyo Obispo *Viator* asistió al Concilio II. de Braga en 572. y despues se trasladó á Porto ( llamandose sus Pastores *Portucalenses* ) pues desde que pasó el Reyno de los Suevos á los Godos en el año de 585. no bolvió á sonar mas la Dignidad de *Magneto*, y empieza á sonar la de Porto en el primer Concilio Nacional que tuvieron los Godos en el año de 589. celebrado en Toledo. Aquí se intitula ya la Iglesia *Portucalense*: y así ó estos, ó los Suevos pasaron la Silla á Porto.

Hace por armas entre dos torres la Imagen de N. S. con el Niño Jesus en los brazos, y esta letra: *Ciudad de la Virgen*. Tiene voto en Cortes, y venera por patron á San Pantaleon. Es cabeza de Corregimiento, que alcanza tres Concejos: tuvo Chancilleria, que fue trasladada á Lisboa en tiempo de Phelipe II.

Andando tiempo, año del Señor 415. en las guer-

guerras de los Godos y Suevos, estos fundaron presidio de la otra parte del río, como hoy está, y la nombraron *Festabole*, interpretado playanueva, ó puerta llano, creciendo una numerosa población. Deuyeronla los Mahometanos el de 716, y fue restaurada por Don Alonso III. de León año 905. Despues Almanzor el de Cordova la arrasó, y permaneció así hasta el de 982. que surgiendo en ella una armada de Gascones Franceses, acandillados de Munio Viegas, caballero de gran valor, progenitor de ilustres familias en España, la habitó nuevamente, con el nombre de *Tierra de Santa Maria*, á quien todos los Reyes concedieron grandes privilegios. Amplificóla el Conde D. Enrique, fabricando Cathedral, que consagró el Arzobispo de Toledo D. Bernardo. Imponese de ocho Dignidades, doce Canonicos, alcanza 600. pilas bautismales, que rentan 157. ducados.

#### *Ciudad de Visco.*

**L**A ciudad de Visco, dignísima patria del Lusitano Rey D. Duarte, puesta en vistoso llano, la hermosean arboledas, amenos campos, jardines y huertas: abunda de pan, acceyte, algun vino, carnes, cazas y sabrosísimas domesticas aves. Habitanla mil vecinos y nobleza divididos en tres Parroquias, un Convento de Franciscos, otro de Monjas, casa de Misericordia, y famoso Hospital. Hace por armas en escudo azul una torre entre dos baluartes, con un pino verde, y cierto hombre tocando una trompeta. Tiene feria en 21. de Setiembre, y mercado el primer dia del mes. Goza voto en Cortes, su Corregimiento alcanza once villas, y 42. concejos.

Su fundacion es incierta, y no menos su nombre,



bre, y por eso le han aplicado varios con poco fundamento. Unos quieren que sea *Lauca*, que pone Ptolemeo entre Salamanca y Duero: otros que *Verurium* del mismo Geographo. Nuestro Silva le aplica el de *Vacca* que es un río que los Geographos mencionan por aquellos parajes; y añade que los Romanos le llamaron *Vicus aquarius*, que Antonino pone camino de Astorga á Zaragoza. En el siglo VI. tenia la Iglesia de Visco Silla Pontificia. Conquistóla de Moros el Rey D. Alonso I. el *Catholico*, año 740. y habiendose destruído con las continuas guerras, Sebastiano Obispo de Salamanca. reynando D. Ramiro I. de Leon, la pobló año 848. en cuyo tiempo se halló aqui el sepulcro del Rey D. Rodrigo, ultimo de los Godos, á poca distancia, en la Iglesia de S. Miguél, con esta Inscricion:

HIC REQVIESCIT  
 RUDERICVS,  
 VLTIMVS REX  
 GOTHORVM.

Por cuyo motivo afirman no pocos se recogió este desgraciado Príncipe aqui, donde hizo una vida privada.

Bolvieron á ella Saracenos, y la restauró Don Alonso III. de Leon año 904. Ultimamente bolvió á perderse, y la ganó el Rey D. Fernando I. de Castilla el *Magno*, á 28. de Junio año 1057. Perficionóla el Conde D. Henrique año de 1100. restituyendo la Dignidad Episcopal; cuya permanente Iglesia fabricó el Rey D. Sancho I. de Portugal, año 1187. y vale su renta 169. ducados; hay

hay siete Dignidades, 18. Canónigos, y 11. Racioneros. Ha sido esta ciudad cabeza de Ducado, andando siempre en personas Reales, como en el Infante D. Henrique, hijo de D. Juan I. y D. Fernando de D. Duarte.

*Ciudad de Lamego.*

**N**O lexos del caudaloso Duero, en las riveras de Balsamán, que la provee de regalada pesca, yace la ciudad de Lamego, conida la mayor parte de muros, fértil de frutas, ganados, cazas, aves, algun pan, y sobre todo muchos y olorosos vinos, y sabrosos perniles. Habitanla 24. vecinos y nobleza, en dos Parroquias, dos Conventos de Frayles, uno de Monjas, casa de Misericordia, y famoso Hospital. Hace por armas en escudo negro un castillo, y las quinas Reales de Portugal, encima el Cielo con Sol, Luna y Estrellas, y abaxo cierto arbol llamado *Lamegueyro*, en alusion al nombre. Es cabeza de Corregimiento, con 14. villas y 47. concejos, gozando voto en Cortes. Sobre su nombre y fundacion nada nos traen los Geographos antiguos; los modernos solo conjeturas poco probables. Tuvo Silla Pontificia. La primera mencion de ella la hallamos en el Concilio intitulado Lucense, tenido antes del II. Bracarense cerca del año 570. En aquel tiempo era sufraganea de la Metropoli Bracarense, porque los Suevos alargaron sus conquistas de la parte de acá del Duero, introduciendose en la tierra, que segun los limites antiguos señalados por los Romanos á Lusitania, pertenecia á Merida; y tabera Lamego; pero como los Suevos no poseian esta Capital; sino á Braga, aplicaron á su Metropoli las

quatro Obispados sitos al Medio-dia de Duero : 1.º que perseveró en tiempo de los Godos hasta que Recesvintho reduxo á Lamego y demas Sedes comarcanas á la jurisdiccion de Merida. El primer Obispo de Lamego es Sardinario que asistió al Concilio II. Bracarense que se celebró en 572. y suscribió, *Sardinarius Lamicensis Ecclesiæ Episcopus*. Pasando siglos, vino como todo al dominio de los Saracenos, hasta que el Rey D. Alonso III. de Leon la pobló ; y bolviendo á ella el barbaro dominio, la conquistó D. Fernando *el Magno* á 22. de Julio año 1057. Ultimamente, el Conde D. Henrique el de 1102. la bolvió á ganar al Moro *Eiha*, regulo suyo ; y por haverse bautizado se la dexó pacificamente tributario. Consagró su antigua Cathedral el Arzobispo de Toledo D. Bernardo, que se compone de 7. Dignidades, 10. Canonigos, y 6. Racioneros, y renta 18y. ducados.

El Rey D. Alonso Henriquez, no permitiendo zizana en el trigo de los Fieles, la extirpó, y echó los Moros fuera de la ciudad, incorporandola á su Corona, donde celebró Cortes año 1143. ordenando y estableciendo las primeras Leyes de Portugal.

#### *Ciudad de la Guarda.*

**Y** Ace plantada en aspero y peñascoso sitio, aunque encumbrado, la ciudad de la Guarda, ceñida de buenos muros y castillo, fuertes torres, y seis puérras, con vistosos edificios : abundante de pan, carnes, cazas, aves y hortalizas. Es frigidísima en Hibierno ; pero fresca y apacible en Verano. Habitanla mil vecinos, mucha nobleza, en cinco Parroquias, Cathedral la una, de las mas galanas y suntuosas del Reyno ; un Convento de



Frayles, otro de Monjas, casa de Misericordia y famoso Hospital. Es cabeza de Corregimiento, con veinte villas y doce concejos. Goza preeminencia de voto en Cortes, feria en 24. de Junio, mercado franco el Miercoles de semana. Hace por armas las Reales quinias en un castillo, el campo verde, entre dos baluartes.

Fundóla el Rey D. Sancho I. de Portugal, año 1199. llamandola Guarda, como frontera al Reyno de Leon. Tiene Cathedral, trasladada de Icaña. Componese de cinco Dignidades, 25. Canonicatos y Racioneros; y renta 220. ducados. Ha procreado ilustres varones, particularmente á Don Alonso Correa, singular Doctor de la Universidad de Paris, Oidor de la Sacra Rota, Obispo que fue de aqui, y ultimamente de Segovia.

*Ciudad de Miranda.*

**D**istante una milla de Duero, ácia Castilla, sobre los peñascos de un intrincado monte yace la ciudad de Miranda: baña sus fuertes murallas un arroyuelo; adornanla vistoso castillo y quatro puertas. Es fertil de pan, vino, ganado, aves, caza, fruta y pesca. Tiene 400. vecinos, nobleza, en una Parroquia, casa de Misericordia y Hospital. Usa por armas en escudo blanco coronado tres torrecillas, y encima una Luna menguante, las puntas ácia abaxo. Es cabeza de Corregimiento, que alcanza una ciudad, seis villas, tres concejos, y con preeminencia de voto en Cortes.

Fue poblada de D. Dionis, Rey Lusitano, á los años 1204. la erigió Cathedral Paulo III. á petición del Rey D. Juan el III. año 1555. Componese de siete Dignidades, otros tantos Canonicos y seis Racioneros, rentando al Obispo 100. ducados.

*Ciudad de Portalegre.*

**E**stá situada la ciudad de Portalegre en las faldas de una altísima sierra, matizada con fructíferas plantas, prados y flores, de donde parece pudo provenir el nombre. En sus agrestes riscos se hallan 24. fuentes, y nacen siete ríos. El pueblo está cenido de fuertes muros, 12. torres en un vistoso castillo, y 8. puertas para su comercio: abundante de pan, vino, aceyte, ganados, caza, aves, frutas y escogido maderage. Adornanla 10. artificiosas fuentes y en medio una muy celebrada, repartida por nueve caños. Habitanla 34. vecinos, nobleza, caballeros y gente rica en tratos de finisimos paños que labran, divididos en cinco Parroquias, tres Conventos de Frayles, dos de Monjas, nueve Ermitas, casa de Misericordia, y buen Hospital. Es cabeza de Corregimiento, que alcanza 20. villas y un concejo. Tiene voto en Cortes, feria á 3. de Mayo, y otra en Setiembre.

Hace por armas en escudo blanco dos torres almenadas. Su fundacion es antigua. Arruinada con las mudanzas de guerras, la pobló nuevamente el Rey D. Alonso III. de Portugal año 1259. fabricando su hijo D. Dionís el castillo. Erigióse Cathedral á petición del Rey D. Juan III. Lusitano. Componse de 5. Dignidades, 6. Canonicos, otros tantos Racioneros, rentando á su Pastor 84. ducados. Dióla con titulo de Condado el Rey D. Manuel á D. Diego de Silva, ayo suyo: permanece hoy incorporada á la casa de los Marqueses de Govéa, que gozan solo el titulo, porque sus rentas son del Rey. Atacaron esta fortaleza las tropas del Rey Phelipe V. el dia 6. de Junio de 1704. la defendieron hasta lo regular,

que salió el Obispo á implorar la clemencia del Rey, y se entregaron, saliendo 11500. soldados de la ciudad.

*Ciudad de Elvas.*

**E**N lugar eminente y fuerte por naturaleza, está la ciudad de Elvas, plaza de armas, dos leguas de la raya de Estremadura, y antemural de la Corona Lusitana, que divide sus terminos de los de Badajóz por el río Caya: ceñida de doblados muros y el inexpugnable castillo de Santa Lucía, con buenos edificios, alameda y admirable aqueducto de arcos, por donde se entra el agua, como los de Carmona de Sevilla: abundante de pan, vino, aceyte, frutas, cazas, pesca, aves, ganados, 350. huertas. Habitanla 21500. vecinos nobles y ricos con el gran trato de paños. Tiene quatro Parroquias, tres Encomiendas, tres Conventos de Frayles, dos de Monjas, dos mismos Hospitales, casa de Misericordia, y trece Ermitas. Hace feria á 20. de Enero, ótra en el día de S. Matheo, y por armas en escudo un hombre armado á caballo con vandera, y las cinco quinas en ella, orlado de esta letra: *Guardanos, Señor, como las niñas de tus ojos.* Es cabeza de Corregimiento, que alcanza doce villas. Goza preeminencia de voto en Cortes. Resende atribuye su fundacion á los Elvos, pueblos de la Gallia Celtica, que pone Estrabon entre los rios *Garumna* y *Ligeris*, diciendo que Plinio la llama *Alva*, y que tuvo Silla Episcopal levantada á instancia del Rey D. Sebastian. Conquistóla de Moros el valeroso Rey D. Enriquez año 1166. pero bolviendose á perder la restauró su hijo Don Sancho I. el de 1200. Tercera vez D. Sancho II. en 1226. Dio-



la título de ciudad el Rey D. Manuel año 1513. Despues el Rey D. Sebastian la levantó Cathedral por Bulas del Papa Pio V: á 9. de Junio de 1570. poniendo por su primer Obispo á Don Antonio Mendez de Carvalho : componese de 5. Dignidades , 10. Canonigos , dos medios , con doce Beneficiados , y renta á su Pastor 104. ducados. Aqui , ó en Estremóz suele asistir el Capitan General de la Provincia de Alentejo , que hace frente á Badajóz. Tiene siempre buena guarnicion , mucha artilleria y grandes fortificaciones. Es plaza capital de Portugal. Fue sitiada por los Castellanos Lunes 21. de Octubre año 1658. mandados por D. Luis de Haro , General del Rey Phelipe IV. Duró el asedio hasta el Martes 14. de Enero de 1659. Socorrieronla los Portugueses con 8g. infantes , y 800. caballos , siendo su General D. Antonio Luis Meneses , tercero Conde de Castañede ; y con esto levantaron el sitio sin mas efecto.

*Ciudad de Leyria.*

**P**Uesta entre la villa de Santarén y la ciudad de Coimbra , yace la inexpugnable y alegre ciudad de Leyria , ceñida de fuertes muros , vistosas torres , bañada del rio Lis , que se junta aqui con el caudaloso Lena , que á la otra parte del fuerte castillo la circunda ( de cuyas voces hay quien deriva el nombre ) haciendola fertilisima de pan , generoso vino , aceyte , frutas , pesca , huertas y un dilitado pinar de seis leguas , que plantó el Rey D. Dionís , sin el qual fuera casi imposible conservar las navegaciones de este Reyno.

Tiene 24. vecinos y mucha nobleza en tres Parroquias , dos Conventos de Frayles , uno de Monjas y casa de Misericordia. Goza voto en Cortes.

feria en 25. de Marzo y 10. de Agosto. Es cabeza de Corregimiento, que alcanza 23. villas.

Dominada de Moros, la conquistó el Príncipe D. Alonso Henriquez año 1117. Hace por armas un cuervo sobre verde copa de un frondoso pino batiendo las alas, originado de haverse visto graznando al tiempo de esta conquista sobre el mismo lugar año 1135. Bolvió á perderse, y la restauró el mismo, fabricando un soberbio castillo que tiene año 1140. Levantóla ciudad y Cathedral el Rey D. Juan el III. desmembrándola de Coimbra y Lisboa, labrando el templo de lucida obra, que compone 5. Dignidades, 10. Canonicos, los mismos Racioneros, cinco medios y ocho Beneficiados, rentando á su Prelados 18y. ducados.

Estimaron esta ciudad tanto los Lusitanos Reyes, que D. Dionís la dió á su preciosa consorte Santa Isabel, Reyna de Portugal, donde con piadoso zelo edificó un Hospital para refugio de vergonzantes pobres. En ella se han celebrado muchas Cortes, y en particular las del Rey D. Duarte, sobre la libertad del Infante D. Fernando su hermano, cautivo en Africa, donde murió con estupenda paciencia, que le adquirió el titulo de Martyr de Portugal.

#### *Ciudad de Faro.*

**S**obre la Costa del Oceano, en el Reyno del Algarbe, orillas de un ancho brazo de mar, por donde suben varias embarcaciones, está la ciudad de Faro, que la guarda famosa fortaleza, en sitio llano, fértil de pan, vino, aceyte, cazas y mucha pesquería, mayormente de atunes, de que provee á varias partes. Habitanla 2y. vecinos, divi-

didos en dos Parroquias: tiene tres Conventos de Frayles, uno de Monjas, casa de Misericordia, y Hospital: hace feria á 20. de Octubre: usa por armas un blanco escudo coronado: goza voto en Cortes, y es del Corregimiento de Tavira.

Su primera fundacion no se sabe, presumesse fue de Griegos. Entró en el dominio de los Moros, que la hicieron floreciente Republica, por estar confinante á la costa de Africa. Conquistóla el Rey D. Alonso III. de Portugal año 1249. Fue acá trasladada la Silla Cathedral de Silves años 1590. por ser el sitio donde estaba mal sano, la qual compone hoy 7. Dignidades, 12. Canonicatos, 6. Racioneros, y Renta á su Pastor 154. ducados.

#### *Ciudad de Bexa.*

**P**uesta en lo llano de una eminencia de figura circular yace la ciudad de Bexa, ceñida de fuertes muros y torres, con una muy soberbia en su castillo, que fabricó el Rey D. Dionís: sus terminos abundan de pan, aceyte, generosos vinos, frutas, hortalizas, grana y mineros de plata.

Habitanla 34. vecinos y nobleza divididos en quatro Parroquias; tres Conventos de Frayles, otros tantos de Monjas, siete Ermitas, casa de Misericordia, y buenos Hospitales. Tiene voto en Cortes, y por armas en escudo á la derecha un castillo, á la izquierda una cabeza de toro, con las Reales quinas, sobre las astas dos aguilas.

Hizola ciudad el Rey D. Manuel, labrando su famosa plaza, y en ella primorosa fuente. Es Corregimiento que alcanza 28. villas.

Los Geographos antiguos la llaman *Pax Julia* (aunque algunos quieren que esta sea *Badaxoz*, atribuyendole lo que los antiguos dixeron de *Pax*



*Julia.* ) Fue tambien de las cinco Colonias Lusitanas, segun Plinio, y Convento juridico, cuyos honores consiguió en tiempo de Julio Cesar, como lo dá á entender el dictado de *Julia*. Resende trae varias Inscripciones de esta ciudad. Se hallan tambien varias Medallas.

Poseyeronla los Moros año 715. Conquistóla el Rey D. Alonso Henriquez año 1155. y volviendose á perder, la restauró en 29. de Noviembre de 1162. Con tantas mudanzas quedó arruinada, sin quedar memoria de su opulencia, hasta que la reedificó D. Alonso III. de Portugal, y levantó las murallas, á que ayudó el Cabildo y Obispo de Eborá. No se sabe quando se erigió la Silla Paense, pues no se hallan ciertas noticias de sus Obispos hasta Apringio que floreció desde 531. en adelante, y mereció que S. Isidoro hiciera un grandísimo elogio de su Interpretación al Apocalypsis de S. Juan. Fue cabeza de Ducado, merced de D. Juan el II. á D. Manuel su primo, cuñado, y sucesor en la Corona, el qual la dió con el mismo titulo al Infante D. Luis, hijo suyo.

### *Ciudad de Braganza.*

**A** Las margenes del rio Fervenza, distante dos leguas de la raya de Castilla, en un espacioso llano, está la ciudad de Braganza con hermosa fortaleza y buenos muros que la cercan, fértil de pan, vino, frutas, aves, caza, ganados y pesca del rio Sabor que pasa cerca.

Habitanla 600. vecinos y nobleza divididos en dos Parroquias: tiene dos Conventos de Frayles, los mismos de Monjas, Colegio de buenas letras, casa de Misericordia y su Hospital: usa por armas

en escudo blanco un castillo, y es decorada con voto en Cortes.

Estuvo arruinada, hasta que la reedificó Don Sancho I. de Portugal año 1187.

Aquí casó clandestinamente el Rey D. Pedro año 1354. con Doña Inés de Castro en extremo hermosa; pero también exemplo de la desgracia.

Es cabeza de Ducado, cuyo título dió el Infante D. Pedro hijo de D. Juan I. gobernando el Reyno en nombre de D. Alonso V. su sobrino, á D. Alonso medio hermano suyo, de quien viene la casa de Braganza y Reyes de Portugal.

*Ciudad de Tavira.*

**E**N el Reyno del Algarve, en la Costa del mar Oceano está la ciudad de Tavira, puesta en un sitio entre llano y montuoso, apacible y alegre, dividiendola cierto rio, en el que tiene su puente torreada, con un fuerte al agua de maravillosa traza, obra del Rey D. Sebastian: cercanla buenas murallas, con hermoso castillo: abunda de vino, aceyte, almendras, higos, cazas, pesca, hortalizas y razonable cosecha de pan.

Habitánla 24. vecinos divididos en dos Parroquias: tiene quatro Conventos de Frayles, uno de Monjas, casa de Misericordia, y buen Hospital. Es cabeza de Corregimiento: alcanza su jurisdiccion una ciudad y seis villas: goza voto en Cortes, y usa por armas un escudo blanco coronado: hace feria en 8. de Setiembre y 4. de Octubre: levantóla ciudad el Rey D. Manuel.

Siendo dominada de Moros, la conquistó año 1242. el famoso D. Payo Perez, Comendador de Alcazar-Dosal, de la Orden de Santiago, que el mismo año fue Maestre de ella en Castilla, ar-

rasaronla continuas guerras , y poblóla nuevamente el Rey Don Alonso III. de Portugal año 1263.

*Ciudad de Silves.*

**N**O lexos de la Costa y mar Oceano , tambien en el Reyno del Algarve , está la ciudad de Silves , cercada de muros , y un ameno rio , produciendo en sus orillas varios a boles frutales , mucho limon y naranja , por lo que le suelen llamar á este delicioso sitio el Paraiso : abunda de pesca , ganados , cazas , medianamente de pan y vino. No tiene mas de 200. vecinos , pero la gobierna el mismo que tiene la jurisdiccion del populoso distrito de esta tierra , en cinco leguas de partido , con muchos lugares , y algunos de 600. vecinos. Tiene voto en Cortes , feria á 1. de Noviembre , y por armas un escudo blanco coronado. Es de la comarca de Lagos , y con privilegio de no poder ser preso delincente alguno refugiado en ella.

Conquistóla de Moros el Rey D. Fernando I. de Castilla ; pero bolviendose á perder , la restauró D. Sancho I. de Portugal año 1188. erigiendo Silla Cathedral , que despues fue trasladada á Faro. Tornóse á perder , y la recuperó D. Pavo Perez Correa , por orden del Rey D. Alonso II. año 1244. ultimamente estando desierta la pobló el de 1266. Don Alonso III. Lusitano , con los fueros de Lisboa.



*Ciudad de Lagos.*

**P**Lantada en una alegre bahía de la Costa del mar Oceano en el Algarve está la ciudad de Lagos, cercada de fuertes muros sobre duras pizarras, con ocho puertas y castillo nombrado peñon, abundantísima de pesca, particularmente de atunes, caza, ganados, fruta, vino y pan. Habitanla 24. vecinos en dos Parroquias: tiene dos Conventos de Frayles, uno de Monjas, casa de Misericordia, buen Hospital y algunas Ermitas, particularmente la de N. S. de la Piedad, puesta en un cerro sobre el agua, desde donde descubre todo el espacioso mar desde el Cabo de San Vicente, hasta el puerto de Santa Maria, por espacio de quarenta leguas: tiene vistosos caños de agua, fabrica del Rey Don Manuel, y buenos edificios que la hermoscan. Goza preeminencia de voto en Cortes, y por armas un escudo blanco coronado. Es cabeza de Corregimiento, que alcanza tres villas, y la hizo ciudad el Rey D. Sebastian.

Resende cree que esta fue la *Lacobriga* de Me-la; pero Vaseo quiere que sea Lagoa, Oriental á Lagos y Albor, donde permanecen ruinas de muros Punicos. El nombre de *Lacobriga*, manifiesta bastante su antigüedad, por la voz *Briga* frequentísima en lugares antiguos, que significa *Villa* ó poblacion. Corriendo varias fortunas, se arruinó, y la pobló nuevamente Boodes, valeroso Capitan Carthaginés, 350. años antes de nuestra Redencion. Sertorio la libró de un cerco de los Romanos año 76. en el Consulado de Quirinto Celio Metelo.

*Ciudad de Idaña.*

**P**uesta en llano , cerca de Alcántara , raya de Estremadura , en las riberas del río Ponsil , nombre que tomó de un Consul Romano que se ahogó en él , está la famosa ciudad de Idaña , celebrada de los antiguos escritores , y fue tan dilatada población , que dió motivo para la división , reduciéndose hoy á dos distintas y separadas *Idañas* , nombrandose una la vieja que es esta , y otra la nueva que es la rica y de mas vecindario , porque esta ( que cercó de muros Ervigio , Rey Godo , años 686. y se halla arruinada ) fue patria del famoso Rey Vvamba , de quien sus moradores estiman hoy por tradicion constante cierta higuera , y fuente en una huerta , que era la casa de este Rey.

Produce pan , ganados y caza , pero deshabitada ; y no pasan sus vecinos de 60. en una Parroquia : es de la comarca de Castelobranco : hizo la ciudad el Rey D. Juan III.

Los Geographos antiguos no hablan de este pueblo , pero en las Inscripciones se llaman *Igeditanos* sus habitantes , y *Egitanienses*. En los Concilios se halla su nombre escrito de varias maneras : y en las monedas de los Godos *Egitania*. En tiempo de Trajano concurrieron sus moradores á la fabrica del puente de Alcántara con dineros y gente , siendo Municipio Romano de la Provincia de Lusitania.

Tuvo largos años Silla Pontificia , de que se halla noticia en el siglo VI. baxo del dominio de los Suevos. Adorico su Obispo asistió al Concilio II. Bracarense celebrado en 572. Despues fue trasladada á la Guarda , como alli se refiere : despues

pues la habitaron los Moros el de 715. y padeciendo varias fortunas causadas por los Christianos, pues el Rey D. Alonso III. taló aquella tierra despoblando á Idaña y Coria el año de 877. en tiempo de los Godos cesan las memorias ciertas de los Obispos de esta ciudad, sin que vuelvan á oírse hasta el principio del siglo XIII. en que el Rey D. Sancho I. de Portugal restableció la Sede colocandola en la ciudad de la Guarda despues del año 1199. gobernando la Iglesia Innocencio III.

*Villa de Setubal.*

**A** Seis leguas distante de Lisboa, en una ensenada fresca y alegre playa que hace el Océano, donde desagua el rio Zadan, yace la villa de Setubal, ceñida de fuertes muros torreados, trece puertas, y magestuosos edificios, con una fortaleza al modo de Flandes, fabrica del Rey Phelipe II. produce finos marmoles, jaspes, pórfidos y otras piedras de agradables colores. Es su puerto celeberrimo, donde pueden ancorar infinidad de embarcaciones, que cargan gran copia de blanquísima sal para todo el Norte: coge el mas sabroso pescado que se come en Europa. Su territorio es fertil de pan, vino, aceyte, cazas, grana, frutas y huertas bañadas del rio Algodéa. Habitanla 39. vecinos y nobleza divididos en quatro Parroquias: tiene tres Conventos de Frayles, dos de Monjas, casa de Misericordia, dos Hospitales, cinco Ermitas, dos plazas, otras tantas fuentes traídas con artificiosos caños. Goza voto en Cortes, y usa por armas en escudo una barca sobre ondas, cercada de peces, castillo encima y dos hábitos de Santiago, por ser de esta inclita Orden. Hace feria á 2. de Julio, y es cabeza de Corre-



gimiento, que comprehende catorce villas, importando la renta Real solo de la pesca mas de 400 ducados.

El nombre de este ciudad se deriva de *Cetoberiga*, pueblo nombrado de los Geographos antiguos (aunque con alguna variedad en la escritura) sito junto al Promontorio Barbario (hoy de Espichel) en la costa inferior. Compone este nombre de *Briga* que es villa y *Cete* pescados allí muy frecuentes. Arruinada esta ciudad se mudó á la vanda del Norte, donde hoy *Setubal*, que de dia en dia iba creciendo por su comercio de pescado y sal de aquel seno. Poco á poco se fue corrompiendo el nombre, y quedó en *Setubal*. Corrió varias fortunas en tiempo de Romanos, Godos y Moros, á quienes la conquistó D. Fruela, Rey de Leon, año 760. y estando arruinada, la pobló nuevamente el Rey D. Alonso Enriquez con gente de Palmela, villa circunvecina, á los años 1170.

#### *Villa de Santaren.*

Catorce leguas de Lisboa yace la famosa villa de Santarén, bañando al Oriente el sobervio Tajo á un eminente monte donde se coloca, quedando tan alta, aspera é inaccesible, que la pusieron los Arabes *Alhasa* (que significa temerosa) y les servia para despeñadero comun á sus delinquentes. Al Medio-dia tiene un profundo valle con varias bueltas trabajosas é intrincada subida, que llaman *Alhanse*, que significa culebra: al Norte un encumbrado roquedo de grandes peñas: al Occidente es amena en jardines, alamedas, frutales y huertas, inundando su rio (como el Nilo á Egipto) su territorio, produciendo gran cantidad de

trigo, en 60. dias sazonado, mucho aceyte, vino, cazas, aves, ganado y pescado. Adornanla sobervios edificios, y casa de armería levantada por el Rey D. Manuel. Goza saludable clima, voto en Cortes, y por armas en escudo una torre de tres baluartes sobre aguas, y las Reales quinas á la puerta. Su Corregimiento alcanza 16. villas, y en ella tuvieron los Reyes algun tiempo su asiento: es habitada de 39. vecinos, caballeros y mayorazgos divididos en 13. Parroquias, 7. Conventos de Frayles, 2. de Monjas, casa de Misericordia, y buenos Hospitales y Ermitas.

Llamase por Plinio *Scalabis*, y la hace uno de los tres Conventos de la Lusitania que eran el *Emeritense*, *Pacense* y *Scalabitano*. Los Romanos le dieron el nombre de *Præsidium Iuliam*.

Tomó el de Santarén año 653. de nuestra salud, por *Santa Irene* Virgen y Martyr, natural de un lugar junto á la villa de Tomar, sita en la parte Oriental de Leyria junto al rio Naban que desagua en el Zezere, el qual entra en el Tajo, por la parte del Norte mas abajo de Abrantes, y hija de Hermigio y Eugenia personas muy ilustres en sangre. Britaldo hijo de Castinaldo Señor del lugar puso los ojos en Irene, á quien no pudo lograr por tener consagrada á Dios su virginidad. Pero como diese credito á la infamia con que un Monge, á quien el Abad Selio hermano de Eugenia le havia encargado la instruccion de la Santa, quiso vengarse por no haver podido lograr su perverso intento; mandó á un soldado confidente suyo la degollase. Hizolo asi, y arrojó el santo cuerpo en el rio Naban por el qual entró en el Zezere y por este en el Tajo baxando hasta la ciudad de Escalabis, y revelado el suceso al Abad Selio su tio, salió con religiosa procesion, y dividiendose las aguas, manifes-

festaron un sepulcro fabricado por la divina providencia, y queriendole sacar no lo pudieron conseguir. Al punto que la comitiva se retiró, selló el cielo su sepulcro y se ocultó en las aguas. De este milagroso prodigio sucedió en 653. reynando en España Resesvintho celebra fiesta la villa á 21. de Octubre, y se empezó á llamar *Santa Irene*, vulgarizado hoy *Santarén*. Conquistóla de Moros el Rey Don Alonso Henriquez año 1147. en Sabado 15. de Marzo.

*Villa de Sintra.*

**Y**ACE la villa de Sintra, patria del Rey Don Alonso V. Lusitano, cinco leguas de Lisboa, en las faldas de su celebrada sierra, fértil de pan, vino, todos frutos, y buenos jaspes, de que tienen sus Iglesias maravillosos retablos. Habitanla mil vecinos en seis Parroquias: tiene 3. Conventos de Frayles, siendo uno N. S. de la Peña, Orden de S. Gerónimo, fabricado todo él á pico en vivo pedernal, hasta las celdas, refectorio, oficinas, claustro y primoroso jardin, trayendo para él la tierra, que mantiene buenos arboles y hiervas: asimismo tiene hospedería de lo propio para peregrinos, que vienen de varias partes á vér tal maravilla, obra del Rey D. Manuel, donde reedificó un suntuoso palacio, cimentado antes por el Rey D. Juan I. para retiro y recreo del caloroso Estio, combidando el sitio en arboledas, fuentes y bosques al mayor vergél, que defiende de los rayos del Sol. Aquí están pintadas todas las armas de la nobleza Portuguesa, con timbres, orlas y colores.

Conquistóla de Moros el Rey D. Alonso VI. Castellano, mas bolvióse á perder, restauróla el Conde Don Henrique año 1109. y últimamente en



en 1147. D. Alonso Henriquez su hijo, que la reedificó nuevamente. Gozó algún tiempo título de Condado, merced del Rey D. Fernando á D. Henrique Manuel de Villena.

*Villa de Alcacer-do Sal.*

**Y**ACE en la costa del Oceano, comarca de Setubál, la villa de Alcacer-do Sal orillas de *Catipodis*, hoy Cadao, que baña sus recios muros, y castillo altísimo sobre una peña tajada, que la hace fuerte por arte y naturaleza; fértil de pan, pesca y frutas. Sobre todo labra innumerable cantidad de blanquísima sal, y tiene muchos pinares. Se cogen finos juncos que llevan á Lisboa para texer curiosas esteras apreciadas en Italia, y Francia como alfombras de China, ó de Berberia. Tiene voto en Cortes, y feria el Domingo después de la fiesta de la Resurreccion en cada un año. Habitanla 400. vecinos y nobleza repartidos en dos Parroquias, otros tantos Conventos de Frayles, uno de Monjas, casa de Misericordia y Hospital.

Los Geographos antiguos la llaman *Salacia*. Plinio la cuenta por uno de los tres Municipios de Lusitania que eran del Lacio antiguo, y lo mismo consta de una Inscripcion que trae Resende. Los Moros llamaron á este lugar *Alcazar de Salacia* por estar situada en lo alto donde hoy la fortaleza; y con el tiempo tomó el nombre que ahora tiene, por la mucha sal que allí se cria. Plinio añade que *Salacia* era ciudad intitulada *Imperatoria*. Huvo cerca de aqui un Templo dedicado á la *Fortuna Obsequente*, que los Christianos consagraron á Santa Margarita.

Los Saracenos la dominaron año 715. hasta

24. de Junio de 1158. que la restauró el Rey Don Alonso Henriquez. Tornóse á perder, y la ganó el Rey D. Alonso II. año 1217. á 18. de Octubre, que la pobló de nuevo, por lo derrotada que havia quedado y sin muros. La dió á la Orden de Santiago, y fue cabeza de ella en el Reyno de Portugal, hasta que por algunos motivos constituyeron la villa de Mertola, y esta quedó al Maestrazgo de la dicha Orden.

*Villa de Tomar.*

**P**uesta en las riveras de Naban, en alegre llano, siete leguas de Santarén está la villa de Tomar, cabeza de la Militar Orden de Christo, que trasladó de Castro-Marín el Rey D. Alonso IV. á los trece años que la instituyó el Rey D. Dionís el de 1320. y la confirmó el Papa Juan XXII. siendo su primer Maestre Fr. Gil Martinez Otero, y ultimo, en el numero oncenno, D. Manuel, Duque de Bexa, despues Rey, en cuya Corona quedó. Tiene 454. Encomiendas, que rentan 250y. ducados; siendo su insignia una Cruz colorada, dentro otra blanca, que usa por armas tambien esta villa.

Su territorio es fértil de pan, vino, aceyte, frutas, cazas, aves, ganados, pesca, huertas, jardines, y produce minerales de hierro. Habitanla 800. vecinos y mucha nobleza en dos Parroquias Colegiatas, con Prelado casi Obispal, tres Conventos de Frayles, uno de Monjas, casa de Misericordia, y buen Hospital. Es Corregimiento que alcanza 48. villas, y un concejo. Tiene voto en Cortes y feria á 20. de Octubre.

Poblóla D. Galdin Paez, Maestre de los Templarios en Portugal, año 1180. con el castillo que

que conserva á vista de la arruinada Nabancia. Se nombró *Tomár* por Santo Thomás Arzobispo Cantuariense, martyrizado en Inglaterra por este tiempo, Miercoles 29. de Diciembre, originado de que Miramamolín Aben-Iuseph, Rey de Marruecos, la cercó con 400. caballos, y 500. de á pie, y la defendieron los Caballeros Templarios, auxiliados del dicho Santo. En la eminencia de un monte está el magnifico Convento de la Orden de Christo, que levantó el Rey D. Manuel. Aquí celebró Cortes generales el Rey Phelipe II. año 1581. á 17. de Abril, en que fue jurado Rey: otras á los dos años adelante, mandando se trasladase la Chancilleria de Lisboa á Porto.

*Villa de Abrantes.*

**E**N la comarca de Tomár, en lugar eminente seis leguas distante de ella, en los raudales del caudaloso Tajo, está situada la villa de Abrantes, por donde conducen géneros y frutos á Lisboa, adornada de fuerte castillo; fertilissima de aceyte, caza, pescado y miel, con algun pan, dos leguas de jardines y huertas de todos frutales, con apreciables camuesas y melones. Habitanla 20. vecinos en quatro Parroquias, otros tantos Conventos de Frayles y Monjas, casa de Misericordia, Hospital y buenas Ermitas. Venera por su patron á S. Vicente Martyr, y hace por armas la nave y cuervos, como Lisboa. Goza preeminencia de voto en Cortes. Ganóla de Moros el Rey Alphonso Henriquez año 1148. Es cabeza de Ducado, cuyo titulo dió el Rey Phelipe IV. á D. Alonso de Lencastre, primer Marqués de Puerto-Seguro, hijo del Duque de Aveyro.



*Villa de Almada.*

**P**uesta á la otra parte de Lisboa, á distancia de una legua, en lo mas ancho del Tajo, en lugar alto y fuerte, con alegre vista, por descubrirse infinidad de deliciosas quintas, yace la villa de Almada, comarca de Setubal, amenisima de gustoso pescado, algun pan, vino, frutas, cazas y huertas. Tiene voto en Cortes, y una salutifera fuente para curacion del mal de piedra, que se ha observado consume los cascós de cantaró que la echan.

Habitanla 450. vecinos en dos Parroquias, un Convento de Dominicos. Fue poblada por el Rey D. Alonso Enriquez año 1174. con los Ingless que vinieron á ayudarle á la expugnacion de Lisboa, á quienes dió tierras, llamandola *Vimadel*, que suena *Poblacion de muchos*. Los Moros dicen la dieron el permanente nombre.

*Villavizosa.*

**E**stá ocho leguas distante de la ciudad de Eborá, y cinco de Elves, en ameno llano, comarca de Estremoz está Villavizosa (que tomó este nombre de la produccion de opimos frutos y saludable territorio) con un suntuoso palacio, quinta de recreacion, que llaman *Tapada*, con tres leguas de circunferencia, fuerte castillo levantado por el Rey D. Dionis, en una eminencia, cuyo torso tiene 50. pies de profundidad: fertilisima de pan, vino, aceyte, frutas, huertas, cazas y ganados. Tiene minerales de plata, con finas piedras verdes. Goza voto en Cortes, ferias á 27. en Enero, Mayo y Agosto. Usa por armas un es-

cudo , y en él tres castillos. Habitanla 29. vecinos en dos Parroquias , cinco Conventos de Frayles , tres de Monjas , casa de Misericordia , y Hospital : tiene quatro fuentes con tanta agua , que forman una ribera , donde muelen algunas ruedas trigo y aceyte.

Su fundacion es antigua. Tuvo Templo de Proserpina. Resende trae algunas Inscripciones halladas en este lugar. Ganóla de Moros el Rey D. Alonso II. de Portugal año de 1217. Es cabeza de Marquesado , que dió D. Alonso V. á D. Fernando , hijo segundo del primer Duque de Braganza , en cuya casa permaneció hasta que entró en la Corona.

*Villa de Estremóz.*

**D**OS leguas de Villavizosa está la apacible de Estremóz en un alto collado , cuya cumbre ocupa un fuerte castillo , y la poblacion se vá estendiendo hasta lo llano , ciñendola duplicados muros torreados , gran plaza de armas , donde reside hoy el Capitan General de la Provincia ; bien fortificada y guarnecida con artilleria , nueve puertas ; abundantissima de pan , vino , aceyte , frutas , ganados , aves , cazas y hortalizas : produce la montaña hermosos marmoles de varias colores ; y labra barros de olor estimados. Es Corregimiento con quince villas de partido , voto en Cortes , y feria por Julio y Noviembre. Usa por armas en escudo una planta de altramuces. Habitanla 29200. vecinos en tres Parroquias , la una con vistosa torre , los mismos Conventos de Frayles , uno de Monjas , casa de Misericordia , y dos Hospitales. Fundóla el Rey D. Alonso III. Lusitano año 1258. con los Fueros de Santarén. Cerca de esta villa hay

hay una fuente , que arroja un golpe de agua para dos disformes ruedas de molino , secandose en Hibierno , y convierte en piedra qualquiera madera que se le echa dentro.

*Villa de Avis.*

**E**N un eminente sitio , cercada de buenos muros y fuerte castillo está la villa de Avis, orillas del rio de este nombre , siete leguas de Estremoz , en su comarca ; abundante de pan , regado vino , frutas , cazas , ganados , pesca y hortalizas. Goza preeminencia de voto en Cortes , y hace feria á 20. de Enero ; tiene 400. vecinos y nobleza en una Parroquia. Su fundacion fue de esta manera. Deseando el Rey D. Alonso II. Lusitano tener fortaleza competente para hacer frontera á los Moros , llegando á este sitio , acompañado de D. Fernando Rodriguez Montero , IV. Maestre de la Orden de Avis , reconocieron ser parage acomodado para este fin ; y al mismo tiempo dicen se vieron sobre una encina dos aguilas , que tuvieron por anuncio feliz para la poblacion , que executaron en 15. de Agosto , festivo dia de la Asuncion de la Virgen Maria , año 1223. se hizo numerosa villa y fortaleza , llamada *Avis* por las referidas aves , que tomó por armas , y una Cruz verde floreada. La constituyeron cabeza de esta Orden Militar de Avis , trasladada de la ciudad de Eborá , la qual antes havia instituido D. Alonso Enriquez , primer Rey Lusitano , año 1147. aprobada el de 1162. por el Legado en España del Papa Alexandro III. siendo su primer Maestre D. Pedro Alonso hermano del Rey , y ultimo en numero 27. Don Jorge de Lencastre , hijo ilegítimo del Rey D. Juan II. Alcanza 42.  
En-



Encomiendas, que rentan 670350. ducados. Su antigua insignia fue un escapulario pequeño con capilla, que hoy traen los Novicios Cistercienses, cuya Regla guardan. Despues en tiempo del Pontífice Inocencio VI. ó como otros quieren Bonifacio IX. la mudaron en la Cruz verde, semejante á la de Alcantara, y dichas aguilas, que no suelen poner. Usa el Prior ornato Episcopal para las funciones de Iglesia.

*Villa de Torres-Novas.*

Cinco leguas de Santarén, comarca suya, está la villa de Torres-Novas, plantada en un famoso llano, y por medio pasa el rio Almonda, una legua del caudaloso Tajo, cercada de fuertes muros y castillo de nueve torres, de donde provino el nombre que tiene. Hermoseanla varios jardines, prados y alamedas; abundante de pan, vino, aceyte labrado en cinquenta molinos, ganados, cazas, frutas, aves, pesca y hortalizas. Tiene voto en Cortes, feria á 12. de Marzo en cada un año, y por armas un castillo ó torre: arriba una mano apretando una maza, segun se encontró de muy antiguo en una de sus puertas. Habitanla 10200. vecinos y nobleza en quatro Parroquias, dos Conventos de Frayles, uno de Monjas, y Recógimiento de mugeres arrependidas (fundacion de la Reyna Santa Isabel) casa de Misericordia, y buen Hospital.

Conquistóla de Moros el Rey D. Alonso Henriquez año 1148. pero viniendo sobre ella Miramolin Aben-Iuseph en 1190. quedó arrasada; pero el mismo año la pobló nuevamente el Rey D. Sancho I.

Despues el Rey D. Manuel la dió con titulo de Marqués á D. Juan de Lencastre, hijo del Duque

que de Coimbra. Pasado tiempo, el Rey Phelipe II. la levantó á Ducado, merced concedida á los primogenitos de la casa de Aveyro, en donde permanece.

*Villa de Povos.*

**S**ituada en la rivera del Tajo, á seis leguas de Lisboa está la villa de Povos, donde pescan regaladas acevias; es alegre y abundante de pan, vino, todos frutos, ganados, y quanto se puede apetecer. Adornala un hermoso palacio para sus dueños. Hace por armas en escudo un castillo debaxo de una oliva. Es habitada de 240. vecinos en una Parroquia, fuera de otras Iglesias. Vasconcelos reduce á este pueblo á *Gerabrica* mencionada en el Itinerario de Antonino, que parece ser la *Arabrica* de Ptolemeo y Plinio. Se dixo *Povos*, lo mismo que *pueblos* en Castellano, por la diversidad de gentes que concurrieron de muchos á ella. Se arruinó con las continuas guerras, hasta que la pobló nuevamente el Rey D. Sancho I. Lusitano año 1194.

*Villa de Castiñeyra.*

**A** Siete leguas de Lisboa, camino alegre y deleytable, poblado de doce lugares, en las riveras del Tajo, yace la villa de Castiñeyra, comarca de Torresvedras, fértil de pan, vino y demás frutos, particularmente castaños, de que le provino el nombre. Habitanla 300. vecinos en una Parroquia, un Convento de Frayles, y otro de Monjas. Usa por armas las de los Ataydes sus dueños, en escudo azul quatro barras plateadas. Fue fundada por D. Alonso Henriquez, primer Rey Lu-

Lusitano, año de 1174. Es cabeza de Condado cuyo titulo dió el Rey D. Juan III. á D. Antonio de Atayde, gran privado y valido suyo.

*Villa de Alenquer.*

**P**uesta en un sitio alto y apacible, siete leguas de Lisboa, orillas de un rio que entra en el Tajo, y la fecunda, está la villa de Alenquer, fertil de pan y demás frutos regalados; con 400. vecinos en una Parroquia, un Convento de Frayles, casa de Misericordia, y un Hospital. Hace por armas en escudo un alamo pardo, que alude á su nombre. Es del Corregimiento de Torresvedras, que está cerca. Tiene voto en Cortes. Fundaronla los Alanos años 418. de nuestra Salud; (bien que Barreyros reduce á *Gerabrica* ó *Ierabrica* de Antonino á este lugar.) Ocupada de Moros la ganó el Rey D. Alonso Henriquez año 1148. Dióla el Rey D. Sancho I. á Doña Sancha Infanta, hija suya, donde fabricó el Convento de S. Francisco, primero de este Reyno, dando su palacio para él á *Fr. Gualter Zacharias*, que el Seraphico P. S. Francisco embió á España año 1217. Es cabeza de Marquesado, cuyo titulo dió el Rey Phelipe III. á Don Diego de Silva y Mendoza, Conde de Salinas, que andaba antes en los Duques de Híjar, hoy en la corona de Portugal.

*Villa de Torresvedras.*

**A** Siete leguas de Lisboa, no lexos del mar, yace la villa de Torresvedras, con fuerte castillo, y abundante de todos frutos: tiene 800. vecinos y quatro Parroquias, tres Conventos, Ca-



sa de Misericordia y Hospital. Es Corregimiento que comprehende 22. villas. Este nombre significa lo mismo que *Torres Viejas*. Conquistóla de Moros el Rey D. Alonso Henriquez año 1148. Fue siempre dote de las Reynas de Portugal, mayormente de Santa Isabél. Es cabeza de Condado, cuyo titulo dió el Rey D. Phelipe IV. á D. Juan Suarez de Alarcón, remunerando fidelidad digna de su noble sangre.

*Villa de Olivenza*

**Y**ACE en apacible y fresca llanura, orillas del célebre Guadiana, en la comarca de Elves, la villa de Olivenza, con doblados muros, puente sobre el rio, y un fuerte castillo, plaza de armas, con una muy hermosa torre; es fertilisima de todos frutos, ganados, famosos caballos, y muchas huertas. Tiene 14800. vecinos, mucha nobleza y riqueza, en dos Parroquias, un Convento de Frayles, otro de Monjas, casa de Misericordia, buen Hospital, y nueve Ermitas. Goza preeminencia de voto en Cortes, y por armas en escudo una torreada fortaleza, y á la puerta un verde olivo. Poblóla el Rey D. Dionis año 1298. en sitio de muchas olivas, de donde tomó el nombre. Dióla el Rey D. Alonso V. con titulo de Condado á Ruy de Melo. Fue sitiada por el exercito que mandaba con 124. infantes y 44. caballos el Duque de S. Germán, á orden del Rey Phelipe IV. ano 1657. y fue rendida en 30. de Mayo del mismo año, con 49. dias de sitio.

*Villa de Porto de Mugen.*

**P**Uesta ocho leguas en cima de Lisboa, está la villa de Porto de Mugen, en la comarca de Santarén, orillas del Tajo, de donde sacan mucha pesca, particularmente ciertos peces, que llaman *Mugens*, que la dieron el nombre. Tiene razonable cosecha de pan y frutas; habitada de 200. vecinos en una Parroquia. Fundóla el Rey D. Dionis años 1310.

*Villa de Moura.*

**Y**ACE en la comarca de Bexa, ácia el Andalucía, media legua de Guadiana, la villa de Moura, en fresco llano, con hermosa fortaleza, entre dos arroyos que corren y entran en *Ardita*, pomposa rivera, con muchas fuentes. Es fértil de pan, vino, aceyte, ganados, cazas, hortalizas y pesca: es habitada de 24. vecinos, divididos en dos Parroquias; tiene dos Conventos de Frayles, los mismos de Monjas, casa de Misericordia, y buen Hospital: goza preeminencia de voto en Cortes, y feria á 8. de Setiembre.

Resende presume que es *Arunci Novum* por una Inscricion que alli se halla; otros traen que se llamó así de cierta Mora hermosa, que huyendo de un contratiempo, se retiró aqui, y la pobló; pero es mas cierto que se originó esto quando la conquistaron de Arabes D. Alvaro, y D. Pedro Rodriguez, progenitores de la familia *Moura*, con orden de D. Alonso Henriquez, Rey Lusitano, año 1166. siendo su Alcaydesa *Saluquia* hija de Bozcon, Principe de Alentejo, y por esto tomó por armas esta villa la Mora al pie de una torre.

Despues el Rey D. Dionís la amplificó y levantó el castillo. Fue dueño suyo el Infante D. Luis hijo del Rey D. Manuel.

Aqui vivió cierto hombre, que crió los hijos con leche de sus pechos, sirviendoles de ama; y una muger viuda trece veces, año 1628. Es cabeza de Condado, merced del Rey Phelipe IV. á D. Alvaro de Melo, que fue Prior de Ocrato.

*Villa de Palmela.*

Poco distante de Setubal, ladera de un collado, yace la villa de Palmela, con buenos muros, torres y fortaleza inexpugnable en lo mas eminente de un peñasco: es adornada de muchas fuentes, quintas, jardines y huertas: abunda de pan, vino, diversas frutas, cazas, aves y ganados: tiene voto en Cortes, y por armas una palma asida por mano de hombre entre dos castillos, habito y venera de Santiago, timbrado con las Reales quinas Portuguesas. Habitanla 800. vecinos en dos Parroquias, muchas Ermitas, casa de Misericordia, Hospital, dos Conventos, uno cercano de S. Pablo; el otro colocado en lo fuerte de la villa, de la Orden de Santiago, trasladado de Mertola, el qual es cabeza de toda esta Militar Orden en Portugal, á que dió principio en su Reyno D. Alonso Henriquez: separóla de Castilla el Rey D. Dionís por Bula del Papa Nicolao IV. año de 1290. siendo su primer Maestre D. Juan Fernandez, y ultimo en numero de diez y seis D. Jorge de Lencastre, hijo no legitimo del Rey D. Juan II. Comprehende sesenta Encomiendas, que rentan 1200. ducados. Despues se instituyó Dignidad de Prior Mayor de esta inclita Orden, siendo el primero D.



D Juan de Braga en tiempo del Infante D. Fernando.

Conquistóla de Moros el Rey D. Alonso Henriquez año 1147. y bolviendose á perder la restauró dia de S. Juan 24. de Junio de 1165.

*Villaver de.*

**T**RES leguas de Torres-Vedras, y de su comarca, en sitio llano, en lo mas alto de una sierra, llamada *Monte Junto*, está Villaverde, fértil y esmaltada Primavera, de que le provino el nombre, con mucho pan, vino, ganados, cazas y frutas. Es habitada de 300. vecinos en una Parroquia: tiene un Convento de Franciscos de los primeros del Reyno en su campiña: hace feria en 21. de Octubre.

Poblóla año 1160. D. Alardo, Capitan extranjero que vino á la toma de Lisboa, por cuya remuneracion le dió D. Alonso Henriquez este sitio.

*Villa de Redondo.*

**E**N la comarca de Eborá, tres leguas de Villaviciosa, en sitio llano está la villa de Redondo, adornada de fuerte castillo: tiene buena cosecha de pan, ganados, caza y copioso trato de paños: habitanla 300. vecinos en una Parroquia.

Fundóla el Rey D. Dionís años 1312. Es cabeza de Condado, merced del Rey D. Manuel á Don Vasco Coytiño.

*Villa de Azumar.*

**T**RES leguas de Portalegre y en su comarca yace la villa de Azumar en vistoso llano, cercada de murallas, abundante de pan, vino y ganados, con 300. vecinos en una Parroquia.

Fundóla el Rey D. Dionis años 1310. Es cabeza de Condado, titulo que dió el Rey Pielipe IV. á D. Francisco de Melo, Marqués de Torre-Laguna, sucesor del Serenísimo Infante Don Fernando en el gobierno de los Países Baxos de Flandes,

*Villa de Lourinaa.*

**E**N la comarca de Lería, puesta en sitio alegre y fresco está la villa de Lourinaa, abundante de todos frutos, con 450. vecinos en una Parroquia, Priorato de 500. ducados: hace feria todos los años por Agosto.

Poblóla D. Jordán, caballero extranjero, dándole sitió D. Alonso Enriquez, año 1160. remunerándole la conquista de esta tierra.

*Villa de Benavente.*

**N**Ueve leguas de Lisboa, comarca de Setubal, en las orillas del Tajo está la villa de Benavente, abundante de pan y olorosos vinos, con 400. vecinos en una Parroquia, Priorato de la Orden de Avis, que pone tambien en ella Justicia: es tierra cálida y enferma.

Pobló D. Pavo Obispo de Eborá año 1200. en el Reynado de Don Sancho I. Lusitano. Pero Vasconcelos dice que es Benavente *Aritium Pra-*

*orium*, que menciona Antonino; aunque Resca-  
de duda si *Aricio* es Salvatierra.

*Villa de Alcañede.*

**C**omarca de Santarén, en las faldas de una sier-  
ra, quatro leguas distante de Tomar, yace  
la villa de Alcañede, con buena cosecha de to-  
dos frutos, habitada de 200. vecinos en una Par-  
roquia.

Poblóla el Rey D. Alonso Enriquez año de  
1163. Es de la Orden Militar de Avis, y es una  
de las buenas Encomiendas que tiene, de 20500.  
ducados al año.

*Villa de Arruda.*

**A** Cinco leguas de Lisboa, comarca de Torres-  
vedras, está la villa de Arruda, fertil de to-  
dos frutos, y habitada de 300. vecinos en una  
Parroquia.

Fue poblada año 1160. por los caballeros In-  
gleses, que vinieron á ayudar á la conquista del  
Rey D. Alonso Enriquez.

*Villa de Orem.*

**E**N la comarca de Tomar, en lugar eminente,  
á que por qualquiera parte se le sube di-  
ficultosamente, está la villa de Orem, abundante  
de todos frutos, con 400. vecinos en una Parro-  
quia Colegiata.

Poblóla el Rey Don Alonso Enriquez años  
1148. fabricando su fuerte castillo, y luego la dió  
á Doña Teresa su hija; despues el Rey D. Pedro  
Lusitano hizo merced de ella, con titulo de Con-  
da.



dado , á D. Juan Alonso Tello , hermano de la Reyna Doña Leonor Tellez , esposa del Rey D. Fernando ; ha tenido varios Señores , y últimamente el Rey D. Juan I. La dió al gran Condestable D. Nuño Alvarez Pereyra , que renunció en su nieto D. Alonso , hijo del primer Duque de Braganza , en cuya casa andaba : hoy permanece agregada á la Corona de este Reyno.

*Villa de Cecimbra,*

**Y** Ace en las orillas del mar Oceano y comarca de Setubal la villa de Cecimbra , situada en llano , con famosa fortaleza , algun pan y mucho pescado sabroso : habitanla 950. vecinos divididos en dos Parroquias.

Conquistóla de Moros el Rey D. Alonso Enriquez año 1165. pero quedó arruinada de las continuas guerras , y poblóla de nuevo su hijo Don Sancho I. año 1200. con grandes fueros y privilegios.

*Villa de Figueyro.*

**E**Ntre Coimbra y Tomar , comarca suya , está la villa de Figueyro , con gran cosecha de pan , cazas , frutas , ganados , famosos vinos y pesca de los rios Zezere y Perá , que cerca pasan. Hace feria en 27. de Julio , con tres dias francos , y tiene voto en Cortes : habitanla 200. vecinos en una Parroquia : con un Convento de Frayles , y otro de Monjas.

Fue poblada por Don Pedro Alonso , hijo ilegítimo del Rey D. Alonso Enriquez , año 1174. y como en este sitio havia muchas higueras , tomó este nombre , llamadas en Portugués *Figueyras*.

Usa por armas las que Pedrosa alega de los Figueras, cinco hojas verdes de higuera en campo dorado, orladas de esta letra: *Por Dios y por la patria*, insignia por haver aqui *Guesto Ansur* librado del tributo de los Moros las cinco doncellas, que ponen sus descendientes *Figueras*, *Figueredos* y *Figueyras*, en las referidas armas. No obstante todo esto, es cierto que todos los mas de nuestros historiadores ponen acaeció en Galicia este caso (á que me inclino) y puede ser que despues sus descendientes fundasen aqui, ó reedificasen esta villa. Es cabeza de Condado, que dió el Rey Phelipe IV. á D. Francisco Vasconcelos,

### *Villafranca.*

Cerca de Lisboa está Villafranca, abundando sus espaciosos campos de pan, vino y ganados. Hace fería el Domingo 1. de Octubre, con tres dias francos: es habitada de 400. vecinos en una Parroquia.

Poblaronla año 1160. los caballeros Ingleses, que vinieron á ayudar al Rey D. Alonso Enriquez, como en varias partes referimos, nombrandola *Cornualla*, en memoria de la de su patria, y despues tomó el presente nombre, por las franquezas que á ella están concedidas.

### *Villa de Allandra.*

No lexos de la antecedente está la villa de Allandra, comarca de Torres-Vedras, en las margenes del Tajo que fertilizando sus campos, la colma de pan, vino, aceyte, ganado y pesca: tiene 600. vecinos en una Parroquia, y un Convento de Capuchinos.

Poblóla Don Soeyro Obispo de Lisboa, año 1203. con grandes fueros, reynando D. Sancho I. y quedó á su Cathedral, que hoy la goza.

*Villa de la Atalaya.*

Junto á las riveras del Tajo, y no muy distante del rio Caya, y comarca de Tomar, se descubre la deliciosa villa de la Atalaya, plantada en sitio eminente, de donde provino el nombre, abundante de vino, ganados, frutas, pesca y algun pan: se halla con famosa fortaleza, antiguos palacios, y habitada de 200. vecinos en una Parroquia.

Fundóla el Rey D. Dionís año 1315. Es cabeza de Condado, cuyo titulo dió D. Alonso V. Lusitano á D. Pedro Vas de Melo, despues el Rey D. Phelipe II. á D. Francisco Manuel, y ultimamente Phelipe IV. á D. Pedro Manuel. Aunque no es de nuestro intento el referir la guerra de este siglo, que hubo con Portugal; con todo apuntamos lo mas memorable en dos pueblos donde corresponde. Despues que el Rey D. Pedro II. Lusitano reconoció por legitimo sucesor del Rey Carlos II. al Rey Phelipe V. adhirió á la liga ofensiva que sus Ministros firmaron en Londres contra España el año de 1703. cuyo motivo le declaró Castilla la guerra á Portugal, en la que sucedieron prosperos y adversos sucesos, hasta el año de 1713. que se hicieron las paces por el tratado de Utrech. Pero no se puede dexar de referir lo que sucedió cerca de esta villa donde se dió la batalla en los confines de Portugal y campos de la Guadiña, sobre el rio Caya, el dia 16. de Mayo por las armas del Rey Phelipe V. año 1709. á los Portugueses y sus aliados.



dos: donde consiguieron las Catholicas armas una completa victoria, venciendo á sus enemigos, de los quales quedaron muertos 1600. hombres: haciendo mas glorioso el triumpho 7. vanderas, 8. estandartes, 17. piezas de artilleria, algunos puentes, parte del equipage, las tiendas, muchos carros de municiones, y en una palabra, quanto tenían en el campo, 3300. prisioneros entre Ingleses y Portugueses, en ellos el Conde de S. Juan, General de la caballeria de Portugal, quatro Brigadieres, cinco Coroneles y otros oficiales. La pérdida de los vencedores no fue mucha, pues solo fueron 300. hombres entre muertos y heridos.

El General Marqués de Bay á las 2. de la tarde mandó al Marqués de Aytona atacar á los enemigos, que á las 11. de dicho dia tenían estendido su exercito formado en batalla de la otra parte del Caya: el General Gallobay Inglés estaba á la derecha, y mandaba el exercito contrario el Marqués de la Frontera. Sin duda huviera sido mayor la victoria, si las tropas Castellanas huvieran tenido su infanteria, que se hallaba algo distante, pues el combate fue solo con la caballeria, que puso luego á los enemigos en desorden; y aunque el Conde de S. Juan trabajó con gran valor para ordenar su gente, no pudo, porque el Conde Fines, y el Marqués de Navalmorquende rompieron el centro, y antes que llegase la infanteria, yá se havia fenecido la batalla. El General Gallobay se hizo fuerte en una casa de campo con tres Regimientos Ingleses, quedando estos prisioneros, y escapando dicho General con seis caballos, por fortuna.

por las muchas heridas recibidas en el combate se le encierran, y tras de 200. horas logra algunas salidas entre espesas nieblas: es el de pan, vino, aceite, carnes, guardos, frutas y

*Villa de Salvatierra.*

**E**N la comarca de Santarén, no lexos de Lisboa, en las orillas del Tajo que fecunda sus campos, está la villa de Salvatierra: es fertil de pan, vino, ganados, frutas, y pesca: tiene vistosos palacios, y 200. vecinos en una Parroquia: fundóla el Rey D. Dionis año 1295. Resénde duda si esta es *Aricium Prætorium* de Antonino.

Esta fue la que recibió el primer golpe de la guerra por el exercito del Rey Catholico el año de 1704. que la defendieron 600. hombres, y luego se rindió, pero al siguiente año la recobró el Marqués de las Minas á su antiguo dominio.

*Villa de Sartan.*

**E**N la comarca de Tomár yace la villa de Sartán, fertilisima de todos frutos, con 300. vecinos en una Parroquia: tiene voto en Cortes.

Afruinada después de continuas guerras, la reedificó el Conde D. Enriquez año 1111. á 9. de Mayo. Aqui cuentan sucedió el prodigio de que una mula, de que era dueño Pedro Mendez, parió otra en el año de 1624.

*Villa de Pedrogan.*

**S**ituada en la llanura de un collado, circundada de los rios Zezere y Perá, se descubre la villa de Pedrogan, comarca de Tomar, isamisima por las muchas hierbas salutíferas que en sus peñascos se le encuentran, y mas de 200. fuentes: logra amenas salidas entre espesas arboledas: es fertil de pan, vino, aceyte, cazas, ganados, frutas y

quan-

quanto se puede apetecer : habitanla 400. vecinos y nobleza en una Parroquia : hay un Convento de Predicadores fuera de este pueblo, Santuario de N. S. de la Luz, de grande devoción.

Usa por armas en escudo una aguilá mirando al Sol, y en lo baxo el rio Zezere. Con varios sucesos quedó arruinada, y la pobló el Rey Don Alonso Enriquez año 1176. sirviendo á los sucesores de montería y recreo mientras tuvieron la Corte en Coimbra.

*Villa de Almeyria.*

Está situado el Real bosque y villa de Almeyrin, comarca de Santarén, enfrente de ella, á la otra parte del Tajo, en deliciosos y fertiles campos, donde suelen los Reyes Lusitanos pasar los Veranos, movidos de su frescura y saludables ayres, pues en Hibierno cria rosas, lyrios, y demás flores. Hay un suntuoso palacio y fuerte castillo, fabrica del Rey D. Manuel; como tambien de su hijo D. Juan el III. un rico Hospital: tiene 300. vecinos en una Parroquia.

Fue fundada por el Rey Don Juan I. año de 1411. en un sitio llamado de los Moros *Almeyrin*. Aquí celebró Cortes el Cardenal Rey Don Enrique sobre la sucesion del Reyno: año de 1579. y al siguiente á 20. de Marzo. se hicieron leyes por el Reyno, que confirmó el Rey Don Phelipe II. de Castilla, para el buen gobierno de Portugal.



como se puede apreciar: habitan en ella 300. vecinos en una Parroquia. Su fundacion fue por D. Childe Rolin, caballero Flamenco, año 1147. en las tierras que dió el Rey D. Alonso Enriquez á los que le ayudaron á la expugnacion de Lisboa, permaneciendo en esta noble familia todavia.

**C**inco leguas distante de Santarén y en su comarca, orillas del Tajo, está la villa de Zambuja, que la fructifica con abundancia de pan, vino, aceyte, frutas, ganados, cazas y pesca: habitanla 300. vecinos en una Parroquia.

Su fundacion fue por D. Childe Rolin, caballero Flamenco, año 1147. en las tierras que dió el Rey D. Alonso Enriquez á los que le ayudaron á la expugnacion de Lisboa, permaneciendo en esta noble familia todavia.

*Villa de Serpa.*

**P**lantada en una eminencia cerca de Guadiana, y por la parte de Moura, raya de Andalucía, comarca de Beza, está la villa de Serpa, con buenas murallas y fuerte castillo, hecha plaza de armas del Reyno Lusitano.

Es abundante de pan, vino, aceyte, ganados, cazas, pesca y frutas, con regalada hortaliza. Habitanla 1800. vecinos y alguna nobleza en dos Parroquias: tiene un Convento de Religiosos Franciscos, casa de Misericordia y buen Hospital. Goza preeminencia de voto en Cortes, y feria á 25. de Agosto. Su fundacion es antigua: en tiempo de Romanos ya tenia este nombre.

Ganóla de Moros año de 1166. Don Alonso Enriquez, Rey Lusitano I. Fue perdida y restaurada tercera vez por el Rey D. Sancho II. año 1230. Destruída con tantas guerras la pobló el Rey D. Dionís año 1295. fabricando la famosa fortaleza.

El de pan, vino, aceyte, cazas, ganados, pesca.

*Villa de Soure.*

**E**N espacioso llano, comarca de Tomar, seis leguas de Leyria, yace la villa de Soure, del Maestrazgo de la Orden de Christo, á orillas de un arroyo, abundante de pan, vino, cazas, ganados, frutas, hortalizas y pesca, con famoso castillo y vistoso palacio. Habitanla 800. vecinos y nobleza en una Parroquia, un Convento de Frayles y otro de Monjas. Su fundacion es del Conde D. Enrique, padre del primer Rey Lusitano, año IIII. La Reyna Doña Teresa su esposa la reedificó, porque los Moros al siguiente año la asolaron. Despues vino á los Caballeros Templarios; y ganada de Saracenos otra vez, la conquistó su hijo el Rey D. Alonso Enriquez.

*Villa de Puñete.*

**D**istante tres leguas de Abrantes, comarca de Tomar, está la villa de Puñete, situada entre los rios Tajo y Zezere que se juntan aqui. Abunda de mucho pan, aceyte y pesca; con 200. vecinos en una Parroquia, y feria en 1. de Agosto. La hizo villa el Rey D. Sebastian año 156.

*Villa de Campo-Mayor.*

**L**A villa y plaza de armas de Campo-Mayor, rayana á la Estremadura, está en lo llano de una eminencia, y de la otra parte del rio Guadiana, en la Provincia de Alentejo, 3. leguas distante de Elves, y 14. de Badajoz, ceñida de fuertes muros, fabrica del Rey D. Mahuel, con un fuerte castillo, y fortificada á la moderna; fértil de pan,

vino, aceyte, cazas, frutas, hortalizas y pesca. Cria ganados en una espaciosa dehesa, muchos encinares y fuentes. Habitada de 11200. vecinos y nobleza en una Parroquia, un Convento de Frayles Franciscos, casa de Misericordia y buen Hospital. Goza de voto en Cortes y bello clima. Poblóla el Rey D. Dionis año 1300. y levantó la fortaleza. Sufrió un esforzado y penoso sitio el año de 1712. quando los Castellanos la atacaron baxo las ordenes del General Marqués de Bay, abriendo las trincheras el dia 4. de Octubre por la parte mas fuerte y mas difícil de vencer. Mandaba la caballeria el Maqués de Navamorquende á cuyo cuidado se puso no entrase socorro á la plaza; pero los Portugueses lo executaron con el General Mascareñas, con mil hombres, que la defendieron. Al amanecer del dia 11. hicieron una salida los de la plaza para clavar la artilleria de los sitiadores, que no lograron mas de dexarse en el campo cien hombres entre muertos y heridos. En el dia 14. yá se batia en brecha á la plaza con 24. cañones, y 11. morteros. Repitieron otra salida los Portugueses el 17. que les costó mucha sangre, sin efecto alguno de su intento. El 26. havia yá brecha, y aunque esta no estaba todavia en estado para el abance, no obstante contra el dictamen de los mas inteligentes se dió el dia 27. Estaba el dia llóvioso, se repitieron tres abances, y despues de mucha sangre haciendose procedido con un esforzado valor en unos y en otros, y perocido muchos Oficiales y soldados, fue preciso desistir del empeño, por ocasion de las muchas lluvias que sobrevinieron desde este mismo dia; y á fin del referido mes de Octubre levantaron el campo, y se dexó la empresa. Al mes siguiente se acordó una tregua



gua por el tratado de Utrech entre Castilla y Portugal, y despues se publicò la paz.

*Villa de Viana.*

**Q**uatro leguas de Ehora y de su comarca, en un recuesto, con buena fortaleza está la villa de Viana, abundante de todos frutos y ganados: tiene 600. vecinos en una Parroquia, un Convento de Frayles, otro de Monjas, y voto en Cortes. Corriendo tiempos quedó en limitada alquería, que pobló, haciendola villa, el Rey D. Dionís, año 1312. encargando á sus moradores levantasen murallas, y él ayudó con mil libras.

*Villa de Porto de Mós.*

**E**stá situada la villa de Porto de Mós en el recuesto de una sierra, cerca de cierto rio, comarca de Leyria, con fuerte castillo, abundante de todos frutos y mucha caza. Tiene 200. vecinos y voto en Cortes. Su primitiva fundacion fue solo una fortaleza de Moros, que ganó el Rey D. Alonso Henriquez año 1147. siendo su primer Gobernador D. Eneas Roupino, que fue el primer Almirante de Portugal; y viniendo á arruinarse, la pobló nuevamente el Rey D. Sancho I. á los años 1200. de nuestra Salud.

*Villa de Pombal.*

**L**A villa de Pombal yace en la comarca de Tomar, con buena cosecha de pan, vino, aceyte y voto en Cortes. Poblóla D. Gualdin Paéz Maestro de los Templarios año de 1181. con fuerte castillo. Aquí se hicieron las paces entre el Rey

D. Dionís y su hijo D. Alonso IV. sucesor de esta Corona, por medio de la Reyna Santa Isabel su madre año 1323. encendidos padre y hijo en crueles guerras civiles, pues la ambicion de reynar suele atropellar aún paternales respetos.

*Villa de Atouguia.*

**Y** ACE en la comarca de Leyria en una eminencia, orillas del mar Oceano, la villa de Atouguia, adornada con fuerte castillo: coge algun pan y mucho pescado. Tiene 300. vecinos y preeminencia de voto en Cortes. Su fundacion fue por Guillermo de Lacorne, caballero Francés año 1165. dió esta tierra el Rey D. Alonso Henriquez á los que le ayudaron á sus gloriosas conquistas. Es cabeza de Condado, gracia del Rey D. Alonso V. á D. Alvaro Gonzalez de Atayde, remunerando buenos servicios, en cuya casa permanece.

*Villa de Monte-Mayor.*

**E**N un lugar eminente, cuya cumbre ocupa un castillo, en la comarca de Eborá, yace la villa de Monte-Mayor, patria de aquel padre de tantos pobres, el *Glorioso San Juan de Dios*, fundador de la Religion Hospitalaria. Nació á 25. de Marzo año 1495. Falleció á 8. de Marzo de 1550. Fue beatificado por el Papa Urbano VII. á 13. de Setiembre de 1630. Canonizado Lunes 10. de Octubre de 1690. por Alexandro VIII. hallandose hoy en la casa donde nació un bello Hospital de su esclarecidísima Orden estendida por toda la Christiandad. Debaxo del Altar mayor de este Templo hay una capilla, que es el aposento donde nació, tocandose las campanas á su nacimiento,

to, en feliz anuncio de venir al mundo el asombro portentoso de la caridad, con que dexó vinculado á sus hijos en su Santa Religion el alivio y curacion de quantos entrasen desvalidos en sus Hospitales.

Riega esta dichosa villa el rio Caña, que la provee de pesca; y fertilizando sus campos, produce mucho pan, vino, aceyte, ganados, cazas, frutas y hortalizas. Labra olorosos barros, matizados de agradables piedrecitas blancas. Fue Corte de los Reyes D. Alonso V. y D. Juan II. movidos de su clima saludable y otras comodidades. Habitanla 2fl. vecinos y nobleza divididos en quatro Parroquias, un Convento de Frayles de la Capacha, que son los referidos, casa de Misericordia, y buen Hospital.

Goza preeminencia de voto en Cortes, feria á 1. de Mayo, y el Domingo 1. de Octubre. Cimentóla el Rey D. Sancho I. año 1201 con grandes privilegios. Aqui celebró Cortes el Rey Don Manuel año 1496. Fue cabeza de Marquesado, titulo que dió el Rey D. Alonso V. á D. Juan hijo del Duque de Braganza.

*Villa y Real Convento de Alcobaza.*

**O**CHO leguas distante de Santarén, y dos del mar Oceano, comarca de Leyria, está puesta la villa de Alcobaza, ilustrada con el Real Convento del Instituto de S. Bernardo, sepúlcro de muchos Reyes Lusitanos, fundacion del primer D. Alonso Henriquez, cumpliendo el voto hecho, quando conquistó á Santarén; para lo qual le embió el P. S. Bernardo desde Claravál cinco Religiosos, que llegados á Coimbra, Corte á la sazón de este Principe, año 1147. partieron con él



al parage , donde dicen hubo cierto castillo de Moros , y se abrieron los cimientos el dia 2. de Febrero del siguiente año , echando el Rey la primera piedra : y su hermano D. Pedro Alonso le siguió , y tomó aqui el habito. Se acabó en 10. de Mayo año 1186. Le han dotado los Reyes con grandes rentas. El Abad es señor en lo espiritual y temporal de la villa y su jurisdiccion , con renta de mas de 120. ducados. En los principios llegó á tener mas de mil Monges : usa el Prelado insignias Episcopales , y dá ordenes menores , dignidad tan estimada , que la gozaron los Infantes con el Cardenal D. Fernando , hijo del Rey D. Phelipe III. Está dedicado el Templo á la Serenisima Virgen Maria , Madre de Dios. El Rey D. Dionis hizo labrar los claustros ; Don Manuel la capilla mayor , sacristia y coro , todo de gran primor.

Fuese poblando la villa en un alto collado , fertilisimo de todos frutos , adornada de fuerte castillo , que bañan los rios Alcoa y Baza , de donde toma el nombre. Está habitada de 250. vecinos. El año de 1195. la destruyó Miramamolín , degollando sus Monges : despues los Reyes la han reedificado , haciendo grandes obras de claustros y demás oficinas.

### *Villa de Portél.*

**S**ituada en un alto , en cuya cumbre está un castillo , en la comarca de Eborá yace la villa de Portél , ceñida de buenos muros ; coge mucho pan , vino , aceyte , frutas , cazas y en una dilatada dehesa muchos ganados. Habitanla 700. vecinos y nobleza en dos Parroquias , dos Conventos de Frayles : tiene voto en Cortes , y feria por Ma-

Mayo, Agosto y Setiembre. Fue fundada por dos caballeros, Juan Pirez Aboim y su hijo Pedro Yañez, despues apellidados de Portél por esta nueva poblacion, dandoles el Rey D. Alonso III. la licencia para ello año 1262. y fabricaron juntamente la fortaleza.

*Villa de Eboramonte.*

**E**N la comarca de Estremóz, á tres leguas de distancia yace la villa de Eboramonte en un alto cercado de murallas, con buena fortaleza; co-ge algunos frutos, y tiene muchos ganados, habitada de 300. vecinos. Fue poblada con su castillo por el Rey D. Dionís año 1312.

*Villa de Jurumeña.*

**D**OS leguas de Elves y en su comarca está la villa de Jurumeña, cercada de muros, en un collado, en las orillas de Guadiana, que le dá pesca y fecunda sus campos de todos frutos y ganados. Tiene por armas en escudo un castillo cercado de agua, con unos grillos pendientes: habitada de 200. vecinos en una Parroquia. La amplificó el Rey Don Dionís, fabricando la fortaleza con 17. torres.

*Villa de Monforte.*

**D**istante 4. leguas de Villavizosa, cercada de buenas murallas está la villa de Monforte, con quatro puertas, situada en un alto monte por naturaleza inexpugnable, de donde provino el nombre. Es abundante de algunos frutos, cria de ganados, y pesca de cierta rivera que la baña. Tie-  
ne

ne 600. vecinos en tres Parroquias, un Convento de Monjas, casa de Misericordia, Hospital, y seis Ermitas. Goza voto en Cortes, y por armas en escudo tres torres con una vanderá encima. Su origen es antiguo, pues florecía en tiempo de Don Alonso Henriquez; pero estando arruinada la pobló el Rey D. Alonso III. año de 1257. y su hijo D. Dionis la ensanchó y fabricó en lo mas eminente el castillo, famosa atalaya que descubre de largos espacios las tierras circunvecinas.

*Villa de Castelo de Vide.*

**P**uesta á dos leguas de Portalegre, en su comarca, está situada en un llano entre dos sierras la villa de Castelo de Vide, con abundancia de todos frutos y ganados. Tiene 800. vecinos en una Parroquia, un Convento de Frayles, voto en Cortes, y feria á 10. de Agosto: poblóla el Rey D. Dionis con su castillo año de 1310.

*Villa de Veyros.*

**E**N la comarca de Estremóz sobre un collado yace la villa de Veyros, bañada de la ribera de Anhaloura que le dá pesca, algunos demás frutos y ganados de cerda. Tiene 500. vecinos, con trato de paños, una Parroquia, casa de Misericordia, un Hospital, y cinco Ermitas. Es de voto en Cortes. Conquistóla de Moros D. Alonso II. Rey Lusitano, año 1217. Despues D. Dionis la ensanchó y fundó su torreado castillo por mano de D. Alonso IX. Maestre de Avis.



*Villa de Alegrete.*

**D**OS leguas distante de Portalegre está la villa de Alegrete, en un alto que descubre mucha tierra, cercada de muros y fortaleza, que baña una ribera; fértil de pan, vino, aceyte, miel, frutas y hortalizas; con 350. vecinos y voto en Cortes. Es fundacion del Rey D. Dionís año de 1300. Dióle el nombre el sitio alegre que goza, con buen clima y de saludable temperamento.

*Villa de Marván.*

**A**Dos leguas de Portalegre, en una sierra eminente está la villa de Marván, cercada de murallas, buena fortaleza que baña el rio Arameña, que la dá pesca y fructifica los campos de todos frutos, y asimismo miel y ganados. Tiene 350. vecinos en una Parroquia, un Convento de Frayles Franciscos y voto en Cortes. Su fundacion es antigua. Destruida despues, un Moro señor de Coimbra, llamado *Marván*, la pobló y dió su nombre. Despues la amplió el Rey D. Dionís, y fabricó el castillo que tiene.

*Villa de Arronches.*

**N**O lexos de Portalegre, comarca suya, está la villa de Arronches, en un medio monte, que corre de lo alto de él al rio Alegrete ó Cayá, circundando su muralla como media luna, adornada de un fuerte castillo; con mucha cosecha de todos frutos, ganados y hortalizas. Tiene 600. vecinos en una Parroquia, un Convento de Frayles, casa de Misericordia, y buen Hospital. Se ha-

halla con voto en Cortes, y sus moradores con mucho trato de paños. Ganóla de Moros, reynando D. Alonso Enriquez, D. Tenorio, Prior de Santa Cruz de Coimbra. Después la ensancho y fabricó el castillo el Rey D. Dionís.

*Villa de Coruche.*

**S**E halla en la comarca de Santarén, en un alegre collado, la villa de Coruche, con fuerte castillo, en abundantísimos campos, que baña un río de su nombre, con voto en Cortes. Su origen no consta. Conquistóla de Moros el Rey D. Alonso Enriquez año de 1166. que la dió á la Orden de Avis; pero perdiendose otra vez, quedó desierta, hasta que por los años de 1182, la pobló nuevamente el mismo Rey.

*Villa de Arroyolos.*

**T**res leguas de Eborá y de su comarca, en un alto está la villa de Arroyolos, con hermosa fortaleza, y abastecida de todos granos, ganados, y hortalizas. Tiene voto en Cortes. El Rey Don Dionís fundó su castillo y la ensancho mucho año 1310. fue adelante Condado de Don Alvaro Pirez de Castro, merced concedida del Rey Don Fernando Lusitano; y ultimamente el Rey D. Juan el I. la dió al Condestable D. Nuño Alvarez Pereyra, que la incorporó á la casa de Braganza, y hoy está en la Corona Real.

*Villa de Borba.*  
**D**OS leguas de Villavizosa, en la comarca de Estremóz, está la villa de Borba, situada en amena llanura, con buena fortaleza, abundante de todos frutos y ganados, habitada de 400. vecinos en una Parroquia: tiene voto en Cortes, y por armas dos barbos.

Ganóla de Moros el Rey D. Alonso II. año de 1217. D. Dionís labró su castillo. Fue cabeza de Condado, que dió el Rey D. Juan el II. á D. Vasco Coytiño, por haver descubierto á D. Diego Duque de Visco, que maquinaba cierta traycion contra dicho Rey.

*Villa de Monzaraz.*

**E**N la comarca de Elvès á 8. leguas de Ehora está la villa de Monzaraz puesta en un alto, cenida de murallás y buena fortaleza, fertil de pan, ganados y pesca de Guadiana, que le pasa no muy lejos: tiene 600. vecinos en una Parroquia y voto en Cortes. Fundó su castillo quando pobló la villa el Rey D. Dionís año 1310.

*Real Convento y Villa de la Batalla.*

**L**Egua y media distante de Lería y en su comarca yace el Real Convento del magnifico Orden de Predicadores, y villa de la Batalla, depósito magestitoso de muchos Reyes Lusitanos, siendo uno de los santuosos de España en artificio, opulencia y grandeza, fabrica del Rey Don Juan I. de esta Corona algunos años despues que ganó la batalla de Aljubarrota, conseguida en



14. de Agosto, año de 1385. quien la consagró por tan felices memorias á *M. S. de la Victoria*; y al afecto de esta devocion se fue poblando la villa, habitada de 300. vecinos, abundante de todos frutos, ganados y pesca del rio Leria: produce azabache el sitio. El Rey D. Manuel perficionó mucho este soberano edificio con capillas de hermosa Arquitectura y de mayores rentas, siendo todo su conjunto en adorno y grandeza, lo mas singular que puede imaginarse.

*Villa de Acenceyra*

**S**ituada en un llano legua y media de Tomar está la villa de Acenceyra, con razonable cosecha de pan, frutas y hortalizas, siendo habitada de 120. vecinos en una Parroquia. Fundóla el Rey D. Dionis año 1315.

*Villa de Monteargil.*

**D**OS leguas de Santarén y en su comarca, á la otra parte del Tajo, está la villa de Monteargil en espacioso llano, fértil de mucha caña, miel y pesca, habitada de 200. vecinos en una Parroquia. Fundóla el Rey D. Dionis quando la antecedente.

*Villa de Noudar.*

**P**arece por aquella parte de Elves y de su comarca, en las riberas de Guadiana, la villa de Noudar, con 200. vecinos en una Parroquia: es fértil de pan, ganados, caza y pesca. Poblóla el Rey D. Dionis fundando su castillo año de 1300.

*Villa de Alandroal.*

**D**istante 8. leguas de Elvas y en su comarca está la villa de Alandroal en un eminente sitio con muros y fortaleza, bañada de un rio que la abastece de pesca, ganados y algunos frutos: goza voto en Cortes: es habitada de 500. vecinos en una Parroquia: tiene casa de Misericordia y buen Hospital y seis Ermitas.

Su fundacion fue por el Maestre IX. de Avis D. Lorenzo Alonso, reynando D. Dionís, año 1292. quando fabricó el castillo, nombrandose así por cierta planta dicha *Alandros*, á modo de laurel, de que abunda este sitio.

*Villa de Peniche.*

**C**atorce leguas distante de Lisboa, en la Costa del mar Oceano, yace la villa de Peniche, con famosa fortaleza, fabrica del Rey Don Phelipe II. de Castilla: coge algun pan, vino, caza, frutas y mucha pesca: es habitada de 500. vecinos.

En esta playa arrojó el mar un pescado muerto á 22. de Abril de 1575. de 40. varas de largo, 15. palmos de ancho, altura de un hombre, la punta de la cola de 5. varas, el lomo negro, la barriga blanca, donde tenia la boca, cada ojo de un codo de grande, la cabeza levantada, 8. colmillos y 16. dientes redondos por vanda, de medio codo cada uno, y un palmo separados.

*Villa de Albor.*

**C**omarca de Lagos en el Reyno del Algarve, en espacioso llano está la villa de Albor con fuerte castillo, alegre barra por donde entran embarcaciones de á 50. toneladas, no lexos del Cabo de San Vicente: es abundantissima de olorosos vinos, caza, ganados y pesca: tiene 350. vecinos (la mayor parte gente de mar en una Parroquia. *Mela* habla del *Puerto de Annibal* en estos parages, el que Resende y Florian reducen á Albor por tener enfrente una Isleta, en que hubo poblacion antigua, y perseveran vestigios de los muros de fabrica Punica. Plinio confiesa que duraban en su tiempo las atalayas y torres de Annibal.

*Villa de Alcoytin.*

**C**inco leguas de Tavira, que es de su comarca, yace la villa de Alcoytin con una de las buenas fortalezas del Reyno, situada en un collado cerca de Guadiana, que la fertiliza de todos frutos: tiene 200. vecinos en una Parroquia.

Poblóla el Rey D. Dionís año 1300, que dió á la Milicia de Santiago. Es cabeza de Condado, merced concedida del Rey Don Manuel para los primogenitos de los Marqueses de Villa-Real. Aqui se efectuaron las paces entre los Reyes D. Fernando de Portugal y D. Enrique II. de Castilla, año 1371. despues de una sangrienta guerra entre estas dos Coronas.



*Villa de Castro-Marin.*

**N**O lexos de Tavira, comarca suya, está la villa de Castro Marin, entrando por la barra que hace Guadiana enfrente de Ayamonte, al Occidente de esta, con un fortísimo castillo, plaza de armas y artillada, con guarnicion veterana, y su Gobernador, raya de Andalucía, que le hace frontera, y bien fortificada; tiene algun pan, vino, ganados, pesca y caza: es habitada de 300. vecinos en una Parroquia: goza voto en Cortes.

Poblóla el Rey Don Alonso III. de Portugal año 1277. El Rey D. Dionís la señaló por cabeza de la Orden Militar de Christo, donde permaneció hasta que fue trasladada á la villa de Tomar.

*Villa de Mertola.*

**E**N el confin del Reyno del Algarve, raya de Andalucía, comarca de Beja, yace la antigua villa de Mertola, en un brazo que hace Guadiana á su margen Occidental, once leguas de Ayamonte, mas arriba de la antecedente, con famosa fortaleza, situada en un eminente sitio, cercada de muros, abundante de pan, cazas, ganados y frutas, habitada de 500. vecinos en una Parroquia, casa de Misericordia y buen Hospital: goza preeminencia de voto en Cortes.

Los Geographos antiguos la llaman *Myrtilis*: y pudiera tal vez decirse, que le dieron nombre los Griegos del mar Myrtoo, en memoria de Myrtilo hijo de Mercurio que dió nombre al mencionado mar por haver sido alli arrojado. Obtuvo el dictado de *Julia*, que parece le dió Julio Cesar quando á Beja, por algun servicio. Plinio refiere

esta ciudad fuera del catalogo de los pueblos estipendiarios, porque era Municipio que gozaba del Derecho del Lacio antiguo, como Eborá y Salacia. Resende refiere que se hallan muchos monumentos de su antigüedad. Ganóla de Moros el Rey D. Sancho el II. año 1239. y la dió á la Orden de Santiago para cabeza de ella en Portugal, como lo fue hasta trasladarse á Palmela.

*Villa de Loule.*

**A** Dos leguas de la ciudad de Faro, comarca de Tavira, en un fresco llano está la villa de Loule, ceñida de buenos muros, y fuerte castillo, con algun pan, vino, aceyte y ganados; es habitada de 800. vecinos y mucha nobleza en una Parroquia, dos Conventos de Frayles, casa de Misericordia y un Hospital: tiene voto en Cortes, y feria en 25. de Agosto.

Conquistóla de Moros el Rey D. Alonso III. el año de 1249. y por haver quedado destruída, la pobló el de 1268.

*Villa de Odemira.*

**R** Aya del Algarve, comarca de Beja, distante quatro leguas del Oceano está la villa de Odemira en un llano entre dos sierras, en las orillas de un rio que le dá pesca: tiene fuerte castillo, mediana cosecha de pan, vino, ganados, miel y cazas, 400. vecinos en una Parroquia y un Convento de Frayles.

Poblóla el Rey D. Alonso III. año de 1256. en donde declaró este Principe Lusitano la fundó por orden del Cielo, segun Brandam, lib. 15. cap. 23. Faria, fol. 492. Es cabeza de Condado, cuyo

yo titulo dió el Rey Don Alonso V. á D. Sancho Conde de Gijón.

*Villa de Faro.*

**T**res leguas de Beja está la villa de Faro, plantada en un collado, abundante de pan, vino, ganados y caza, con 100. vecinos en una Parroquia.

Poblóla D. Estevan de Faro, hijo de Don Dionis de Faro y de Doña Luisa Cabral su esposa, en heredad propia suya, llamada *San Luis de Jacentes*, con permission del Rey D. Phelipe III. de Castilla, año 1616. con titulo de Conde que entonces le dió el Rey.

*Villa de Moura.*

**E**N la comarca de Elves, en una eminencia está la villa de Moura, cerca del rio Guadiana, junto á la raya de Castilla, fertil de todos frutos, miel y ganados, con 400. vecinos en una Parroquia y voto en Cortes.

Poblóla D. Gonzalo Egas, Prior del Hospital de la Orden de San Juan, año 1226. despues el Rey Don Dionis labró el castillo que la adorna año 1298. Siendo su Gobernador Don Juan Ferrera de Acuña, la tomaron los Castellanos despues de Olivenza y la demolieron. El año 1657. la restauraron los Portugueses, y la reedificaron nuevamente.



*Villa de Berenguél.*

**A** Dos leguas de Beja, en su comarca, llano territorio, orillas del arroyo llamado Gallego que le dá pesca y hace producir todos frutos, está la villa de Berenguél, con 400. vecinos en una Parroquia: usa por armas en escudo encarnado un brazo de oro con espada empuñada; que son las de los Manueles. Fundóla D. Pedro de Sosa, primer Conde de Prado, en cuya casa anda, á quien la dió D. Juan el III. año 1150.

*Villa de Ouguella.*

**A** Una legua de Campo-Mayor, comarca de Elves, está la villa de Ouguella en una sierra, bañada del rio Gheborá, con torreada fortaleza que la adorna: es fertil de algunos frutos y ganados: habitanla 200. vecinos en una Parroquia. Aquí se encuentra una fuente de rara propiedad, que su agua mata qualquiera animal que la bebe, excepto ranas, y con ella no se cuece carne ni legumbres. Poblóla el Rey D. Dionís y su castillo año 1298.

*Villa de Fronteyra.*

**L**A villa de Fronteyra yace en la comarca de Estremóz situada en un llano, con buenos muros y un castillo algo arruinado, que baña la ribera de Avis, abundante de los frutos precisos, pesca y ganados: tiene 800. vecinos y nobleza en una Parroquia, un Convento de Frayles, casa de Misericordia, Hospital y seis Ermitas: hace feria en 29. de Junio, y goza voto en Cortes.

Fundaronla los caballeros de Avis quando á esta, en un collado llamado Villa vieja, donde es-

taba una atalaya frontera contra Moros ; y de aqui le vino el nombre que tiene. Adelante por algunos inconvenientes se trasladó al permanente sitio por orden del Rey D. Dionís.

*Villa de Cabeza de Vide.*

**Q**uatro leguas de Portalegre , comarca de Estremoz , yace la villa de Cabeza de Vide , puesta en un alto collado , fuerte por naturaleza y arte , con buen castillo , cercada de muros , en cierta ribera que la dá pan , vino , aceyte , frutas y hortalizas : tiene 600. vecinos en una Parroquia , casa de Misericordia , dos Hospitales , tres Ermitas , voto en Cortes , y por armas un castillo y al pie una parra. Sobre su fundacion y nombre solo hay noticias poco seguras ; y así las omitimos.

*Villa de Alter de Chaon.*

**H**allase en la comarca de Portalegre , cercada de muros y fortaleza que hizo el Rey D. Pedro en un fertilisimo llano , la villa de Alter de Chaon , abundante de todos frutos , ganados , miel , pesca y mucha agua : tiene voto en Cortes , feria á 25. de Abril , y por armas un castillo , en una targeta las Reales quinas , y una fuente con dos flores de lis. Habitanla 700. vecinos en una Parroquia , un Convento de Franciscos , casa de Misericordia , Hospital y nueve Ermitas.

Despues de varios accidentes la pobló D. Alonso III. Lusitano , y cercana de aqui está *Alter Pedroso* , villa , que antiguamente era toda una , por su grandeza , con la referida.

*Villa de Barbacena.*

**A** Dos leguas de Elves y en su comarca está la villa de Barbacena con 140. vecinos en una Parroquia, tres Ermitas y buenos frutos. Poblóla sobre cierta alqueria Estevan Yañez, primer Canciller Mayor de Portugal, reynando D. Alonso III. año 1273. y el Rey Don Juan III. la dió el titulo de villa.

*Villa de Sedá.*

**A** Cia Elves, en la comarca de Eborá, está la villa de Sedá, cercada de muros y un castillo algo arruinado, orillas del rio Armiño, sobre donde tiene una famosa puente: es fertil de frutos, ganados y cazas: tiene dos fuentes de rara propiedad, una que cuece la carne, y otra tan fria que mata los peces que la echan: habitania 200. vecinos en una Parroquia y seis Ermitas.

Su fundacion es antigua. Estaba dos leguas apartada de donde hoy está; siendo destruida por continuas guerras, los naturales que de aqui quedaron, se refugiaron donde hoy se descubre, y la poblaron. Fue conquistada de los Moros por sus comarcanos pueblos.

*Villa de Penela.*

**D** Istante quatro leguas de Coimbra, y en su comarca, en un alto y fuerte castillo está la villa de Penela: coge algun pan y demás frutos: tiene voto en Cortes y 600. vecinos.

Cimentóla D. Cisnando, señor de aquella ciudad, año 1080. fabricando su fortaleza. Viniendo



de poder de Moros, la restauró D. Alonso Henriquez año 1148. Arruinada sin memoria, la reedificó su hijo D. Sancho I. año 1187.

*Villa de Tentugal.*

**E**stá dos leguas de Coimbra, y en su comarca la villa de Tentugal, no lexos del cristalino Mondego, en alegre llano: es fértil de todos frutos y ganados, con 300. vecinos y feria á 1. de Noviembre. Cerca de aquí está la prodigiosa fuente de *Cadima* en el sitio llamado *Fervenzas*, que en solo un pie de hondura traga quanto le echan, aunque sean arboles y grandes animales.

Dió principio á su poblacion D. Cisnando, año 1080. Es cabeza de Condado, cuyo titulo dió el Rey D. Manuel á D. Rodrigo de Melo, y anda en los Marquêses de Ferreyra.

*Villa de Penacova.*

**E**stá la villa de Penacova cerca de Coimbra y en su comarca no lexos del Mondego, donde poco arriba recibe al rio Alva, en cuyo parage se hallan granos de oro. Coge pan y demás frutos: es habitada de 200. vecinos en una Parroquia. No hay memoria de su fundacion, que es antiquissima: reedificóla el Rey D. Sancho I. Lusitano año de 1193.

*Villa de Castañede.*

**T**RES leguas de Coimbra, y comarca suya, está la villa de Castañede en un alegre llano, con alguna cosecha de pan, vino, cazas y copia

de perdices, adornada de un famoso palacio: tiene 400. vecinos en una Parroquia.

Fundóla Don Cisnando, Governador de esta Provincia, corriendo años 1080. Hallandose el Rey D. Pedro de Portugal en esta villa el de 1361. acompañado de fidalgos y nobleza, declaró ser su segunda y legitima esposa Doña Inés de Castro con juramento que hizo ante Escribano, havia siete años, á 1. de Enero, estando en la ciudad de Braganza, se velaron clandestinamente en presencia de D. Gil, Dean de la Guarda, el qual como testigo lo firmó, con los demás que allí lo fueron; y que desde entonces la havia tenido por su muger, aunque por temor de su padre el Rey D. Alonso el IV. no lo havia publicado. Es cabeza de Condado, cuyo titulo dió D. Alonso V. á D. Pedro de Meneses.

*Villa de Foz de Arouce.*

**D**OS leguas de Miranda del Cuervo yace la villa de Foz, cognominada de Arouce, orillas del rio así llamado. Tiene 120. vecinos en una Parroquia, que fue poblada por el sobredicho D. Cisnando, Governador de Coimbra, año 1080. que labró su castillo.

*Villa de Miranda.*

**A** Diez leguas mas arriba de Tomar, en la comarca de Coimbra está la villa de Miranda, cognominada *del Cuervo*, situada en un collado, cenida del referido rio que le dá pesca: habitada de 230. vecinos en una Parroquia. Su origen primitivo fue por una pequeña aldehuela, que destruyó el Rey Moro Abenfatima Ohal años 1117.

quan-

quando en este sitio dió la batalla á los Christianos; muriendo muchos quedó asolada, y permaneciendo desierta hasta 1136. la pobló el Rey D. Alonso Henriquez. Es cabeza de Condado, cuyo titulo dió el Rey D. Phelipe III. á Henrique de Sosa.

*Villa de Gois.*

**C**inco leguas de Coimbra y en su comarca está la villa de Gois, en un hondo valle, entre dos sierras que pocas veces la da el Sol en Hibierno; con que viene á ser fresca en Verano; bañala el rio Seyta, abasteciendola de pesca y los campos de algun pan y gustosas frutas. Tiene 200. vecinos en una Parroquia, y hermoso palacio de sus dueños. Fue poblada por un gran cavallero Asturiano, llamado *Don Anian de Estrada*, compañero del Conde D. Henrique, tronco illustre de los Reyes Lusitanos; y como floreció dicho cavallero en heroicos hechos, reynando D. Alonso Henriquez su hijo, le dió esta tierra año 1170. que gozaron sus descendientes con apellido de Gois, donde fundó Basco Pirez Farina, uno de ellos, grandioso mayorazgo, unido por casamiento á los Silveyras, Condes de Sortella; hoy permanece en Portugal esta ilustrissima familia.

*Villa de Zarcedas.*

**Y** Ace la villa de Zarcedas 12. leguas de Abrantes, en la comarca de Tomar, situada en lugar alto y fragoso, con su castillo: coge algun vino, cria de ganados y pan. Habitanla 400. vecinos en una Parroquia: poblóla Don Gil Sanchez, hijo ilegítimo del Rey Don Sancho I. de Portugal, año 1213. Es cabeza de Condado, cuyo



yo título dió el Rey Don Phelipe á Don Rodrigo Lobo de Silveya.

*Villa de Ovidos.*

**E**N la comarca de Leyria, cinco leguas distante, yace la villa de Ovidos, puesta en un lugar eminente, cercada de famosos muros, con inexpugnable fortaleza sobre una roca; fertilísima de pan, vino, frutas, cazas y pesca de una notable laguna, además de la que tiene del mar. Habianla 18300. vecinos y nobleza en 4. Parroquias, un Convento de Capuchinos, casa de Misericordia y Hospital. Goza preeminencia de voto en Cortes.

Hacena bien conocida los saludables baños que Naman *Caldas*, en cierto lugar de su nombre, tres leguas de allí, muy frequentados de varios enfermos, como lo experimentó el Rey Don Juan V. reynante, padre dignísimo de la Printesa de Asturias Doña Maria Barbara, en el año pasado de 1744. que los tomó, sin esperanza de vida, y logró su entero restablecimiento. La Reyna Doña Leonor, esposa del Rey D. Juan el II. fabricó la grandiosa hospederia para pobres, dotandola de grandiosas rentas año 1498. asistiendo en ella Medico, Boticario y otros ministros con mucho regalo y limpieza para tantos que van á lograr el saludable beneficio de dichos baños.

Su fundacion, por antiqua que consta, y prestime de Turdulos Celtas. Conquistóla de Moros el Rey Don Alonso Enriquez año del 1148. que la pobló nuevamente. Despues la cercó grandemente D. Alonso Conde de Boloña, quando se apoderó de Portugal contra el Rey D. Sancho su hermano, que permaneció fiel por su Rey. A de-

ante el Rey D. Dionís fabricó el sobervio castillo que tiene, y amplió la villa, que ha servido de dote á muchas Reynas Portuguesas. Es cabeza de Condado, cuyo título dió el Rey D. Phelipe IV. á D. Vasco Mascareñas por grandes servicios.

*Villa de Santa Christina.*

**D**E la otra parte de Coimbra, á una legua de distancia, en las orillas del Mondego, está la villa de Santa Christina, abundante de pan, frutas, legumbres y pescado, con 80. vecinos en una Parroquia: poblóla el Rey Don Alonso III. Portugués año 1265.

*Villa de Aveyro.*

**E**N una espaciosa llanura, nueve leguas de Coimbra, tiene lucida planta la villa de Aveyro, en el remate de una ria, que en dos partes la divide, sobre donde atraviesa famosa puente, seguro puerto donde surgen diversas embarcaciones, y salen para Terranova, Peninsula Septentrional, á las pesquerías de bacallaos, cargadas de sal que produce este parage en abundancia, ciñendola fuertes muros, con 9. puertas, fabrica del Infante D. Pedro señor suyo, hijo del Rey D. Juan el J. Es fertilissima de pan, vino, frutas, legumbres, hortalizas, aves, diversidad de cazas, célebres pescados lenguados, de que hacen escabeches, y de vistosas fuentes.

Es habitada de 29. vecinos, mucha nobleza, en quatro Parroquias, casa de Misericordia, grandioso Hospital, tres Conventos de Frayles, y uno de Monjas Dominicás, sepulcro de la Infanta Doña Juana, hija del Rey D. Alonso V. Religio-

giosa en él, donde falleció con reputación de santo año 1490. Hace por armas en medio de un escudo las Reales quinas Portuguesas, al lado derecho una aguila, y tendidas las alas entre dos medias Lunas doradas; y a izquierdo una esfera, insignia del Rey D. Manuel. Goza prerrogativa de voto en Cortes; tiene feria á 25. de Marzo y mercado Martes y Sabado de cada semana,

Sobre su fundacion hay opiniones, unos dicen ser de Griegos; otros de Celtas Turdulos, nombrandola *Labara*, vulgarizado *Aveyra*. Despues por los años de 1224 se amplió por tres cavalleros, y se dividió en D. Abrill Pérez; y su hermana Doña Alpara; y la otra mitad en D. Pedro Rodriguez Girón. Corriendo tiempos vino toda á Estevan Yañez, Cancelario, y muy privado del Rey D. Alonso III. Es cabeza de Ducado, cuyo titulo dió el Rey D. Juan el III. á D. Juan de Lencastré, hijo de D. Jorge, no legitimo del Rey D. Juan II. Hoy anda en los segundos de la casa de los Duques de Arcos de Castilla,

*Villa de Ceyra,*

**D**OS leguas de Coimbra, en las orillas del Mondego está la villa de Ceyra: produce algun áceyte, vino, frutas y pan, con 80. vecinos en una Parroquia y un Convento de Bernardos. Fue poblada por el Rey D. Alonso Henriquez año 1180. con buenos privilegios.

*Villa de Monte-Mayor,*

**M**onte-Mayor, que para distinguirse del otro llaman *el Viejo*, yace en alegre altura, cinco leguas de Coimbra, con fuerte castillo, no



lexos del río Mondego. Es villa abundantísima de pan, vino, pesca, aves, cazas, ganados, frutas, legumbres, preciado lino en deleytables huertas. Tiene mil vecinos y nobleza en cinco Parroquias, Convento de Religiosos, otro de Monjas, casa de Misericordia, y grandioso Hospital, fabrica del Rey D. Manuel. Goza votó en Cortes y feria en 8. de Setiembre. Es cabeza de Corregimiento trasladado de Aveyro. Conquistóla de Moros el Rey Ramiro I. de Leon año de 848.

Siendo Gobernador de esta villa Juan Abad de Lorbán, persona virtuosa y exemplar, sufriendo el cerco que le puso Abderramen, Rey de Cordova, con su Capitan Zulema, viniendo al ultimo trance los cercados, degollaron temerariamente á sus mugeres y niños, teniendo á menos que el que perdieran la Fé: luego ellos, con arrebatado impetu, casi desesperados, salieron del pueblo y dieron sobre los Moros, á quienes derrotaron en breve, habiendo quien diga pasaron los muertos y ahogados en Mondego de 709. A vista de tan impensado triumpho, lloraban despues lastimosamente el horrendo espectáculo de sus amadas prendas. Pero Dios benigno y misericordioso, atendiendo, no al zelo desatentó, sino á la affliccion y sincero fin de la religiosidad de animo, dicen les bolvió el vital aliento á los frios cadáveres inocentes, dexando sus gargantas señaladas con una linea encarnada, en testimonio de tan milagroso portento. Despues de algun tiempo bolvieron los Saracenos á dominar esta villa, hasta que la conquistó el Rey D. Fernando I. *el Magno* quando á Coimbra, y la arrasó para que no fuera asylo de semejante canalla; permaneciendo asi hasta que el Conde Don Ramón, yerno del Rey Don Alonso el VI. antes de darse en dote Portugal á D.

Henrique; la pobló en compañía de D. Cisnando referido, año 1088. Adelante D. Sancho I. Lusitano se la dió á su hija Doña Teresa, Reyna despues de Leon, esposa de Don Alonso X. con cuyas rentas reduxo el Convento de Lorbán de Monjes Benitos en Cistercienses Religiosas, donde ella lo fue, y está sepultada.

*Villa de Feyra.*

**E**N las orillas de cierto rio, cinco leguas de Porto, está la villa de Feyra, puesta en un valle, con un fuerte castillo, vistoso palacio de sus dueños; abundante de cazas, pesca, frutas y algun pan. Tiene 150. vecinos en una Parroquia y un Convento de Frayles. Fue poblada años 990. de Christo por dos ilustres caballeros Men Gutierrez y Conde Men Lucidio, llegados á la sangre de los Reyes Leoneses, de donde se llamaron Infanzones antiguos de Santa Maria, como se apellidó esta tierra, segun queda referido en Porto. Es cabeza de Condado, cuyo titulo dió el Rey Don Alonso V. á D. Rodrigo Vaz Pereyra.

*Villa de Arrifana de Sousa.*

**Y** Ace cinco leguas de Porto la villa de Arrifana de Sousa, en lugar eminente que va declinando á lo baxo, la que circundan tres rios *Sousa*, *Mezia* y *Cavalum*, que la abastecen de sobrada pesca. Es fértil de aceyte, frutas, hortalizas y algun pan; con 400. vecinos en una Parroquia, siete Ermitas, casa de Misericordia y un Hospital. Hace feria á 11. de Noviembre, y otra por Pasqua de Espiritu Santo; y por armas en escudo una Cruz de la Orden de Christo entre dos espadas, y

al timbre una aguilá. Poblóla Don Fayán Suárez, descendiente de los Godos, años 850. quedando progenitor de los Sousas, ilustre familia de este Reyno.

*Villa de Neyva.*

**P**uesta en la comarca de Viana Foz de Lima, una légua de Barcelos, tiene sitio la villa de Neyva, en un espacioso llano, á orillas del rio de su nombre: coge algun pan, vino, frutas, pescado, cazas y ganado; con 150. vecinos en una Parroquia. Es cabeza de Condado, merced concedida del Rey D. Fernando á D. Gonzalo Tello de Meneses, que despues se incorporó á la casa de Braganza y finalmente á la Corona.

*Villa de Zurara.*

**Q**uatro leguas de Porto, en las riveras del rio Ave está situada la villa de Zurara, fértil de pescado, cazas y ganados, con 200. vecinos en una Parroquia, y cerca un Convento de Frayles. Fue poblada por el Conde D. Henrique año 1111. con buenos fueros.

*Villanueva.*

**P**uesta en frente de Porto, con la division que hace el Duero, en sitio algo levantado, se halla Villanueva, comunicandose ambas con barcos, como si fuese su arrabal. Es abastecida de todos mantenimientos, y el mayor trato de mercancías: con 800. vecinos en una Parroquia, un Convento de Frayles, y otro de Monjas. Fundóla D. Alonso III. de Portugal año 1255. con grandes



lueros; y aumentóla el Rey D. Dionís en 1288.

*Villa de Prado.*

**D**OS leguas de Braga, en la comarca de Viana, en un espacioso llano está la villa de Prado, junto á los rios Home y Cabado: coge algun pan, vino, ganado y caza. Tiene 200. vecinos en una Parroquia. Aqui se labra cantidad de vasijas negras finas, de que se provee toda la tierra entre Duero y Miño. Fundóla el Rey D. Alonso III Lusitano años 1260. Es cabeza de Condado, cuyo titulo dió D. Juan III. á D. Pedro de Sousa.

*Villa de Guimaraens.*

**E**Stá la insigne villa de Guimaraens, primitiva Corte que fue de los Reyes Lusitanos, y patria del insigne y no bastante ponderado Don Alonso Henriquez, distante de la ciudad de Braga 3. leguas, en una cuesta, ceñida de murallas, fabricadas por el Rey D. Dionís, con fuerte castillo torreado, ocho puertas, suntuoso palacio y edificios tan bellos, que no se pueden ponderar sin verlos. Abunda de pan, vino, frutas, cazas, aves, ganados y hermosas fuentes. Labran precioso lienzo y finisimo hilo apetecido de todas las Naciones de Europa, pues importan los derechos de aduanas 800. ducados. Habitanla 17800. vecinos y mucha nobleza en quatro Parroquias, una Colegiata, dos Conventos de Frayles, uno de Monjas, alli cerca otro de Geronimos, casa de Misericordia, y buen Hospital. Goza por armas la imagen de la Virgen Maria con el Niño Jesus sobre el brazo, con un ramo de oliva en la mano. Tiene voto en Cortes y es cabeza de Corregimiento.

con jurisdiccion de dos villas, 8. concejos ó lugares, siete coutos y dos honras, que son *aldéas* en nuestra lengua. Corriendo varios sucesos se arruinó, y en su campo fundó Doña Muma, Condesa, viuda de D. Hermenegildo Gonzalez, un Convento año de 929. donde se entrò Religiosa; y para defensa de Moros labró un castillo, en el qual se fue poblando este sitio. Dióla en dote el Rey D. Alonso VI. al Conde D. Henrique, y asentò Corte en ella, amplificandola mucho su hijo el Rey D. Alonso Henriquez, labrando dicha Colegiata con advocacion de *Santa Maria de Olivera*. Se han celebrado en ella muchas Cortes, y ha procreado famosos hombres en letras y armas: en particular quieren fuese de aqui natural el Papa S. Dámaso, lo que disputan largamente el Arzobispo D. Rodrigo de Acuña, y Gaspar Estazo; otros que de Madrid.

#### *Villa de Conde.*

**C**Aminando desde el Norte á la marítima costa del Duero ácia Viana, está la villa de Conde, puerto donde pone limite á su rápido curso el rio Ave en el Oceano, con fortaleza bien artillada, abundante de pescado y frutas: habitada de 600. vecinos en una Parroquia, un Convento de Frayles, y otro de Monjas, todos Franciscos. Tiene voto en Cortes. Fundóla el Rey D. Sancho I. Lusitano años 1200. que la dió á D. Martin Sanchez, su hijo fuera de matrimonio.

*Villa de Viana,*

**L**A famosa villa de Viana, que llaman de Fóz de Lima, por estar plantada en las corrientes y desagüaderos de este río, á seis leguas de Braga; es puerto marítimo capaz de muchas embarcaciones, ceñida de fuertes muros y castillo, suntuosos edificios y magníficos Templos; rica de tratos y mercancías; fértil de pescado y demás frutos. Es cabeza de Corregimiento, que alcanza seis villas, otros tantos concejos y tres juzgados. Tiene preeminencia de voto en Cortes, y 34. vecinos, gente algo inquieta. Su Parroquia es Colegiata, que instituyó D. Justo Valdino, Obispo de Ceuta, año 1490. Tres Conventos de Frayles, uno de Monjas, casa de Misericordia y buen Hospital.

Su fundación es antigua. Arruinada, la pobló nuevamente el Rey D. Alonso III. de Portugal año 1260. Gozó Silla Obispal, hasta el año de 610. que se unió á la de Tuy, y hoy lo está al Arzobispado de Braga.

*Villa de Camiña,*

**T**Res leguas de Viana, en su comarca está la villa de Camiña, en la costa del mar, orillas del Miño que bate los torreados muros, abundante de pescado y frutas. Tiene 500. vecinos en una Parroquia, un Convento de Frayles, casa de Misericordia, buen Hospital y voto en Cortes.

Fue fundada por D. Alonso III. Rey Lusitano, años 1265. Dió título de Conde de ella el Rey D. Alonso V. á D. Pedro Alvarez de Soto-Mayor; después el Rey Phelipe III. de Duque



que á D. Miguel de Meneses y Marqueses de Villa-Real, y está incorporada en esta casa.

*Villanueva de Cervera.*

**E**N los raudales del Miño, comarca de Viana, Frontera de Galicia, dos leguas al Oriente de Camiña, se halla Villanueva de Cervera, adornada de hermosa fortaleza, fértil de frutas, pesca y razonable de pan y vino: tiene 150. vecinos y nobleza en una Parroquia, y voto en Cortes.

Fundóla el Rey D. Dionís año 1300. en forma de un castillo con murallas de tierra, llamandola *Cervaria*, de donde se deriva el apellido permanente. Es cabeza de Vizcondado, cuyo título dió el Rey D. Alonso V. á D. Leonel de Lima, que replicó la villa, porque tenia privilegios de diferentes Reyes para no salir de la Corona. Ultimamente Phelipe IV. otorgó preeminencias de Conde á D. Manuel de Lima, su Vizconde.

*Villa de Valencia.*

**L**A villa de Valencia, llamada de Miño por estar puesta en sus margenes frontero á Tuy, raya de Galicia, comarca de Viana, que la ciñen doblados muros, es fértil de pescado, algun pan y vino: goza preeminencia de voto en Cortes: tiene 250. vecinos en una Parroquia Colegiata de San Sebastian, un Convento de Monjas, y cerca de ella otro de Monges Benitos.

Estando arruinada, la pobló nuevamente el Rey D. Sancho I. de Portugal año 1200. fue arrasada por Leoneses, y la reedificó el Rey D. Alonso.

III. año 1262. mudandole el nombre de *Contrasta*, que tenia, en *Valencia*, y levantó sus murallas. Quedó despues en varios Señores, y recayó en la casa de los Marqueses de Villa-Real: es cabeza de su estado entre el Duero y Miño, donde tienen Tribunal de Oidor y Justicias, y tambien Audiencia Eclesiastica, con treinta y dos Iglesias de visita.

*Villa de Monzon.*

**M**AS adelante dos leguas de Valencia, junto al rio Miño, está la leal villa de Monzon, asi llamada por sus grandes privilegios, comarca de Viana, ceñida de duplicados muros y fuerte castillo: produce algun pan, pero muchos vinos olorosos, ganados, cazas, pesca y frutas tiene 400. vecinos y mucha nobleza en una Parroquia, un Colegio de la Compañia, dos Conventos de Monjas, Casa de Misericordia, voto en Cortes, y por armas en escudo una muger sobre la muralla, con dos panes cerca de sí y esta letra, *Deu la deu, Dios lo ha dado*. Tomólas porque D. Pedro Sarmiento, Adelantado de Galicia, la sitió estrechamente en las guerras de D. Henrique II. de Castilla contra D. Fernando de Portugal, quando una astuta muger, no obstante la necesidad de los cercados, arrojaba desde el muro el pan, andando este muy escaso en la plaza, con lo qual admirados los combatientes levantaron el sitio, juzgando se hallaban sobrados los mantenimientos.

Fue fundada por el Rey Don Alonso III. de Portugal año 1262. y su hijo D. Dionis la aumentó y cercó de murallas y castillo; D. Juan el II. la añadió otra cerca de barba cana ó falsa braga, poniendo en la puerta el pelicano de la di-

visa de sus armas. Es cabeza de Condado, que dió D. Phelipe IV. á D. Rodrigo Lobo, General de la armada Portuguesa.

*Villa de Melgazo.*

**T**Res leguas ácia Oriente de la de Monzón, comarca de Viana, raya de Galicia, está la villa de Melgazo, cercada de buenas murallas y fuerte castillo, que baña el rio Miño, proveyendola de pesca, y fertilizando sus campos, produce pan, ganados, frutas y caza: tiene 100. vecinos en una Parroquia y voto en Cortes. Fundóla el Rey D. Alonso Henriquez años 1170. con ilustre fortaleza: despues el Rey Don Alonso III. le añadió 350. moradores mas, con grandes privilegios.

*Villa de Ponte de Lima.*

**L**A villa de Ponte de Lima es una de las famosas de este Reyno, puesta en las margenes del rio Lima (llamado de los Latinos *Limia* y de los Griegos *Lethe*, ó rio del *Olvido*), con un suntuoso puente, de donde le provino el nombre: está adornada de vistoso palacio y cercada de muros: es fertil de pan, vino y demás frutos, huertas y jardines: tiene 500. vecinos y nobleza en una Parroquia, un Convento de Franciscos, casa de Misericordia, Hospital y voto en Cortes. Es cabeza de Corregimiento con jurisdicción de tres villas y quince pueblos. La pobló nuevamente la Reyna Doña Teresa en compañía de D. Alonso Henriquez su hijo, año 1125. Quedó arruinada de las guerras, hasta que la reedificó y labró la magnífica puente referida el Rey D. Pedro Lusitano, año 1360.



*Villa de Barcelos.*

**N**O lexos de la antecedente, ácia Occidente, comarca de Viana, está la villa de Barcelos, junto al rio Cavado, con hermosa puente y buena muralla, que fabricó D. Alonso V. Abanda de pan y demás mantenimientos: tiene 400. vecinos en una Parroquia Colegiata, casa de Misericordia, un Hospital, y voto en Cortes. Celario cree que es la *Caliobriga* de Ptolemeo. Tuvo varios Señores con titulo de Condado, hasta que el Rey D. Sebastian la levantó á Ducado, merced concedida á los primogenitos de la casa de Braganza: hoy está incorporada á la Corona Real.

*Villa de Amarante.*

**S**EIS leguas de Guimaraens y en su comarca está la villa de Amarante, en las riberas de Tamaga, pasando Lacia por medio, que la baña y riega sus campos: coge razonable pan, vino y demás frutos, y en ella se texen apreciados lienzos: tiene 500. vecinos en una Parroquia, un Convento de Dominicos, otro de Monjas Franciscas, casa de Misericordia, Hospital, y voto en Cortes. Su origen es antiguo. Arruinada del tiempo, labró en el campo una Ermita San Gonzalo, natural de Tagilde, años 1250. inculto alvergue de su penitente vida, donde murió año 1259. quedó depositado en ella, resplandeciendo con infinitos milagros, y á esta devocion se fue poblando el sitio. Hoy se venera su cuerpo en el Convento de Santo Domingo, cuya regla profesó. Hay una celebrada puente, que el Santo hizo labrar de las limosnas que le daban, para comodidad de los pasajeros.

*Villa-Nueva.*

**E**N las riberas del río Ave, dos leguas de Braga, esta Villa-Nueva llamada de *Sande*, apacible y muy fértil de frutas, bellas aguas, algún pan y vino, con 100. vecinos en una Parroquia y Abadía de 300. ducados. Poblóla el Rey D. Sancho I. de Portugal año 1202. concediéndola grandes fueros y privilegios.

*Villa de Chaves.*

**E**N las orillas de Tamaga con hermosa puente, dos leguas de la raya de Galicia, ácia Monte-Rey, comarca de torre de Moncorvo, está la villa de Chaves, ceñida de buena muralla, con cuatro puertas, abundante de pan, vino, ganados, frutas y demás mantenimientos: tiene 500. vecinos en una Parroquia Colegiata, un Convento de Franciscos allí cerca, casa de Misericordia, y buen Hospital: asimismo tiene voto en Cortes y Tribunal de Vicario General puesto por el Arzobispo de Braga. Se vé cerca de ella una prodigiosa laguna de las mismas calidades, que la referida de la sierra de Estrella.

El origen de esta villa fue de Romanos años 78. del Redentor, quando fabricaron su puente, acabada por Trajano: llamóse *Aqua Flavia*, en cuyo tiempo fue opulenta ciudad. Arruinada por las guerras de *Remismundo* y *Fumaris* sobre qual havia de quedar Rey Suevo, y este ultimo la arrasó. En tiempo de los Moros fue levantada por ellos, y la conquistó el Rey D. Alonso el *Cathólico* año 742. que reedificó nuevamente: belvióse á perder, y la restauraron en tiempo de D. Alou-

so Henriquez dos hermanos caballeros Portugueses, llamados *Garci Lopez* y *Ruy Lopez*, á quienes les entregaron los Moros las llaves, y tomaron este apellido; de donde descenden los de esta ilustre familia, por cuya memoria parece un letrero en la Iglesia con estos antiguos versos:

*Dois hermanos con has quinas  
 Sen Rey gañaran á Chaves,  
 Donde en Rojo cristalinas  
 Lles foy dado por insignias  
 En seu escudo cinco Chaves.*

Ultimamente el Rey Don Dionis la amplió mucho, y reparó sus muros.

*Villa de Torre de Moncorvo.*

**E**N un espacioso valle, faldas de una sierra en la raya Castellana, á una legua del río Sabor, está la villa de Torre de Moncorvo: son fertiles sus campos de todos frutos, ganados, lino y cañamo: tiene 400. vecinos en una Parroquia, un Convento de Frayles, casa de Misericordia, Hospital, voto en Cortes, y por armas una plateada torre entre dos cuervos que aluden á su nombre. Es cabeza de Corregimiento, que alcanza 9. villas y 13. concejos: en ella hay tribunal de Vicario General por el Arzobispo de Braga.

Fundola el Rey D. Fernando I. de Castilla llamado *el Magno*, año 1040. nombrandola *Santa Cruz*, en diferente sitio, y por la muchedumbre de hormigas, obligó á desampararle. En tiempo de Don Alonso II. de Portugal, año 1216. mudó esta poblacion al monte de Corvo; después



el Rey Don Dionís la famosa torre, de que le dió el apellido de Moncorvo.

*Villa de Celorico.*

**E**N medio de las seis leguas de sierra de Estrella, que los antiguos llamaron Monte Herminio, (celebrada patria del famoso Viriato) ácia la ciudad de la Guarda, yace la villa de Celorico, cognominada de la *Beyra*, en eminente sitio, cerca del rio Mondego que la abastece de regada pesca, sobre quien tiene dos puentes, una de madera y otra de piedra, suntuosa fabrica del Rey Don Manuel, entre fecundas viñas, buenos olivares, hermosos frutales, hortalizas, cazas, ganados, aves y razonable cosecha de pan, produciendo medicinales hiervas: tiene 300. vecinos divididos en tres Parroquias, la una Colegiata, casa de Misericordia, buen Hospital, doce Ermitas, y ocho fuentes, una de ellas llamada *pipa*, muy salutifera. Alcanza su jurisdiccion 30. lugares, pasando algunos de 150. vecinos.

A esta parece que debe reducirse la *Caliobriga* de Ptolemeo, capital de los *Calerinos*, que pone sobre el Duero, y Plinio en el Convento de Braga. Usa por armas sobre un castillo una aguilá, y en sus uñas una trucha, media Luna y cinco Estrellas. Alude esto al prodigio, que defendiéndose contra un cerco puesto por el Conde de Boloña D. Alonso, hermano del Rey D. Sancho II. año 1246. que se havia alzado con el Reyno, estando á su devocion todo él, excepto esta villa, Ovidos y Coímbra que se mantuvieron leales á su legitimo Rey, en cuyo conficto, al dexarse vér el dia pasó una aguilá, y dexando caer una trucha fresca en medio de los cercados, tomandola el

el valeroso Capitan que la defendia Fernan Rodriguez Pacheco, con maravillosa prudencia y maxima militar la empanó, buscando la harina á costa del mayor trabajo, y la regaló al Conde, mandando á un hijo suyo la llevase con esta embaxada: *No culpeis la resistencia mia, por sustentar la voz del Rey D. Sancho vuestro hermano, que mercedes recibidas, obligacion y omenage me descargan; y tengo determinado perseverar en defensa hasta expreso mandato suyo: queriendo insistir, podeis hacerlo, pues la villa está guarnecida de buenos caballeros que sois experimentados, y proveída de mantenimientos, como asegura ese regalo: estimaré lo acepteis, atendiendo á lo poco que puede ofreceros un cercado.*

El Conde quedó sorprendido, quando discurre se hallaban en una total miseria, y consentido en que estaba socorrida la plaza, absorto mandó levantar el sitio, de que le quedó este tan memorable caso á sus armas. Un descendiente del referido Fernan Rodriguez Pacheco, caballero illustre y principal, pasó á Castilla, y sirviendo con su acostumbrada fidelidad á sus Reyes, logró singulares favores, dando principio á las esclarecidas casas de Escalona, Osuna y Villena con estos titulos y los de Cerralvo y Puebla de Montalvan, con otros muchos que de ellos se derivan cuyo origen genealogico viene de *Vivio Pacieco Romano*, floreciente varon en Andalucia años 92. antes de la humana Redencion, y de *Lucio Junio Pacieco*. Pruebanlo las armas de la casa de los Pachecos, en escudo de plata dos calderas negras, vandas de oro y roxo, en las asas quatro serpientes con las lenguas coloradas, y este mote,

*Estas calderas gravadas,*

*De oro y plata mixto,*

*Se vieron aquí fixadas.*

*Antes de la venida de Christo.*

Finalmente ha tenido varios señores en el transcurso del tiempo, y ha quedado hoy en la casa del Silva, Conde de Portalegre. Ha procreado señalados hombres en letras y santidad: tambien fue de aqui Rodrigo Mendez de Silva, Historiador de los afamados de España.

*Villa de Troncoso.*

Tres leguas de la antecedente se halla la villa de Troncoso, ceñida de murallas y castillo, con cinco puertas: tiene 300. vecinos divididos en 6. Parroquias, un Convento de Frayles, otro de Monjas, casa de Misericordia, y buen Hospital, voto en Cortes, feria en 24. de Agosto, y mercado Jueves de cada semana; usa por armas un escudo, en él su castillo y una aguila: es abundante de pan, vino y demás frutos precisos y de ganados.

Su fundacion es antigua. Floreció opulenta año de 930. del Nacimiento de Christo: pues consta que Doña Flanula su señora, sobrina de Doña Mima, que se expresó en la villa de Guimaraens, entrandose Religiosa, la vendió y repartió á pobres. Conquistóla de Moros el Magno Rey Don Fernando I. de Castilla año 1038. adelante el del 1131. vino sobre ella Albocazán, Rey de Badajóz, que la huviera tomado, si el invencible Rey D. Henriquez no la huviera socorrido por dos veces de los repetidos asedios, que le hizo hasta el de 1155.

mal-



maltratandola mucho, y la reparó este gran Principe.

Aqui se vieron juntos los Reyes D. Alonso X. de Leon, y su suegro D. Sancho I. Lusitano, conviniendose en el divorcio pronunciado por el Summo Pontifice á cerca del matrimonio con Doña Teresa, año 1282. Se desposó en S. Bartholomé el Viejo ( Ermita permanente de esta villa) el Rey D. Dionís con la esclarecida Aragonesa Santa Isabel. Gozó titulo de Ducado, que concedió el Rey D. Juan el III. á su hermano el Infante D. Fernando, año 1653.

*Villa de Melo.*

**L**A villa de Melo se halla á una legua de Linares, solar de esta ilustre familia en Portugal, situada á las faldas de sierra Estrella entre dos frescas riveras, que la dan mucha fruta y caza. Tiene 250. vecinos en una Parroquia, casa de Misericordia y cerca un Convento de Religiosas Franciscas. Su origen fue años de Christo 1191. por el nobilísimo caballero Lusitano D. Suero, nieto de Don Pedro Firmaris, acompañando á Ricardo, Rey de Inglaterra, á la conquista de la tierra Santa; y después de la expugnacion de Chypre, pasaron á Jerusalén, y dándole un asalto á la parte de un muro, que llamaban *Melo* (de que hace mencion la Sagrada Escritura en el *Paralyomenon lib. 2. cap. 32.*) y conseguido feliz suceso, adquirió el apellido de *Melo*. Este pues bolviendo á Portugal, hallando sitio acomodado, labró una quinta ó casa de recreo, imponiendola su nombre año 1204. reynando D. Sancho I. Fue Alferrez mayor del Rey D. Alonso II. Procreó á D. Méñ Suarez Melo. Concedió el Rey

Rey D. Fernando jurisdiccion de ella á Martin Alonso de Melo, Rico-hombre; y Ruy de Melo su nieto, Almirante de esta Corona, alcanzó del Rey D. Alonso V. la diese titulo de Villa, que posee esta gran casa.

*Otras diferentes Villas.*

**M**arialva, villa á tres leguas de Troncoso, está en lugar eminente, cercada de murallas, con quatro puertas y un castillo: abundante de pan, vino, caza y ganados. Habitanla 200. vecinos en dos Parroquias, y á media legua un Convento de Religiosos Franciscos. Hace por armas las de Portugal. Conquistóla de Moros Fernando el Magno Castellano año de 1038. llamandose por los Arabes *Malva*, vulgarizado en el presente que tiene. Goza titulo de Condado, y anduvo en personas Reales. La posee la casa de Coytiños, Marqueses de Marialva.

*Sarrancelle*, villa á quatro leguas de Troncoso, plantada en un alto, cercada de muros y castillo, orillas del rio Tabora, tiene 250. vecinos en una Parroquia.

*Liñares*, villa que se halla dos leguas de Celorico en un aspero collado, faldas de sierra Estrella, con castillo, y abundante de frutas, castaña, caza, ganado y algun pan. Habitanla 300. vecinos en una Parroquia, casa de Misericordia y buen Hospital. Tiene por armas en escudo media Luna y cinco Estrellas. Gozó Silla Obispal en tiempo de la Gotica Monarquia. Hallandola arruinada el Rey D. Alonso Henriquez la mandó poblar año 1169. Levantóla á Condado el Rey D. Juan III. merced hecha á D. Antonio de Noroña, hijo del primer Marqués de Villa-Real.

*Fulgosiño*, villa una legua de Melo, en lo encumbrado de sierra Estrella, se halla regada de un arroyo, abundante de castaña, caza, ganado y mucho carbon, con 80. vecinos en una Parroquia. Fundóla el Rey Don Sancho I. Lusitano año 1188.

La villa de *Govea* dista una legua de Melo, puesta en un collado, faldas de sierra Estrella, con razonables frutos. Habitanla 300. vecinos en dos Parroquias, casa de Misericordia y Hospital. Tiene feria por la Pasqua de Espiritu Santo, y por armas en escudo las de sus dueños Silvas, un leon plateado y al timbre el mismo leon. Conquistóla de Moros Fernando I. *el Magno* año 1038.

La villa de *Seya* está en un alto al pie de la sierra de Estrella, cubiertas de nieve todo el año sus asperas extremidades; en cuya cumbre yace una grande y portentosa laguna, que quando hay tempestad en el mar, ó rebuelve el tiempo, brama, oyendose de muchas leguas; afirmando varios escritores, y sus vecinos haverse encontrado en ella pedazos de navios, de que se evidencia tiene comunicacion con el mar, y ella logra dulces aguas que beben los muchos ganados que apacientan sus campos. Tiene la villa 200. vecinos en una Parroquia, casa de Misericordia y buen Hospital. Conquistóla de Moros *el Magno* Alexandro de España Fernando I. Rey de Castilla, año 1038.

*Boucela*, villa tres leguas de Viseo, está en un llano, entre Bonga y Ceta, ríos que la dán nombre y pesca, fértil de fruta y algun vino, y 200. vecinos en una Parroquia. Hacénla conocida unos salutíferos baños que cerca tiene, en la corriente de Bonga, donde se curó el Rey D. Alonso Henriquez de la pierna quebrada en el cerco de Ba-



dajóz año de 1168. Fue poblada por Alafun Moro año de 1040.

*San Pedro de Sul*, villa tres leguas de Viseo, orillas del río Bouga, tiene 200. vecinos en una Parroquia. Fue poblada por el sobredicho Moro año 1040.

La villa de *Trapa* está 4. leguas de Viseo, sitio aspero, con abundancia de caza, 70. vecinos en una Parroquia. Fue poblada por el Moro referido.

*Ferreira*, villa que está quatro leguas de Viseo en un collado, no lexos del río Bouga, fértil de pescado y caza, con 80. vecinos en una Parroquia. Fue poblada por la Reyna Doña Teresa, madre de D. Alonso Henriquez, año 1126. Es cabeza de Marquesado, que dió el Rey Don Manuel á D. Rodrigo Melo.

*Villa-Flor*, famosa en la Provincia de Tras-os Montes, murada con cinco puertas, en un valle detrás de una sierra. Rieganla cinco fuentes que bañan deliciosos jardines y amenas huertas, en ellas una muy afamada. Es abundantísima de todos frutos, caza y ganados. La habitan 400. vecinos en una Parroquia, que es Abadía, casa de Misericordia, buen Hospital, y cinco Ermitas; haciendo célebre mercado á 15. de cada mes. Fundóla el Rey D. Dionis año 1286. con el nombre de *Flor*, que lo es justamente de toda su comarca; y tiene por armas una flor de lis.

*San Juan de Pesqueyra*, villa que está en el llano de una eminencia, á media legua del Duero, y su terreno es fértil de todos frutos, cazas y ganados, bellas aguas en nativas fuentes; tiene 500. vecinos en 4. Parroquias, un Convento de Frayles, casa de Misericordia y rico Hospital. Fue poblada por el Rey D. Alonso III. de Leon,

años 900. Quedó desierta y arruinada, y la reedificó el Conde D. Henrique, padre del primero Rey Lusitano, año 1110. Es cabeza de Condado, cuyo titulo dió el Rey Don Phelipe III. á Luis Alvarez de Tavora.

La villa de *Britiande* yace á una legua de Lamego, situada en un llano, rodeada de fructíferos arboles, abundante de vino, ganados, cazas, castañas y poco pan. Tiene 200. vecinos en una Parroquia. Fundóla D. Egas Munis, gran valido del Rey D. Alonso Henriquez, año 1102.

La villa de *Frexo de Espadacinta* yace en la Castellana raya, á media legua del rio Duero, en un collado: coge algun pan, aceyte, ganado, miel y pesca. Habitada de 400. vecinos. Se labran finas telas de cedazos, estimadas de muchas partes. Hace por armas un fresno verde, del tronco pende una espada, aludiendo al nombre. Fue poblada por el Rey Don Dionís año 1310. levantando su castillo.

*Alfandega*, villa á quatro leguas de Torre Moncorvo, en lugar eminente, abundante de ganados y cazas, con 250. vecinos en una Parroquia: poblóla el Rey D. Dionís á los años 1310.

*Mirandela*, villa que está nueve leguas de Braganza, á orillas del rio, tiene una puente famosa de 20. ojos: ciñenla buenos muros con tres puertas en un llano. Tiene 250. vecinos en una Parroquia, tres Ermitas, casa de Misericordia, y un Hospital. Fundóla el Rey D. Dionís año 1310.

La villa de *Murza* dista cinco leguas de Villa-Real, en llano cerca de cierto rio que le dá pesca, con 300. vecinos en una Parroquia y Convento de Monjas: poblóla el Rey D. Sancho II. de Portugal año de 1244.

Villa de *Ermelo* está tres leguas de Villa-Real, en

en una sierra fértil de fruta, miel, ganados, algún pan; con 150. vecinos y su Parroquia: poblóla el Rey D. Sancho I. de Portugal año 1195.

*Vinhais*, villa á 4. leguas de Braganza, en un collado, cercada de muros que baña cierto río; habitada de 300. vecinos en dos Parroquias y un Convento de Monjas: poblóla el Rey D. Alonso III. Lusitano año 1262.

*Abreyro* se halla á 3. leguas de Villa-Flor, cerca del río Tua, en un sitio alto, con 120. vecinos: poblóla D. Sancho II. Lusitano año de 1225.

*Namam de Monforte*, villa que se halla en un alto, bañandola los ríos Duero y Tea, tiene 120. vecinos: poblóla Fernando Mendez año 1130.

*Idaña la Nueva*, villa nombrada así para diferenciarla de la vieja, ciudad que le cae cerca, ya referida, está 5. leguas de Castelo Branco en un collado, muy abundante de pan, vino, aceyte, cazas y ganados en dilatadas dehesas. Habitanla 800. vecinos en una Parroquia y un Convento de Religiosos Franciscos. Tiene por armas en escudo una esfera, insignia del Rey D. Manuel, por ser su fundador, quando D. Galdin Paez años 1181. levantó el famoso castillo permanente. Luego que se rindió Monsanto saquearon á esta villa las tropas Castellanas, donde encontraron un rico botín, así de bastimentos, ganados, cantidad de azúcar, y las tropas hicieron rica feria en sus campos año de 1704. por el Marqués de Villadarias.

*Villa-Real* yace entre dos ríos llamados Corgo y Rivera en una vistosa llanura á 4. leguas de Lamego, cercada de murallas con tres torres, lo que llaman Villa vieja, con vistosas salidas, y muy abundante de todos frutos: tiene 1800. ve-



cinos y mucha nobleza divididos en dos Parroquias, dos Conventos de Frayles y uno de Monjas, casa de Misericordia y rico Hospital: es cabeza de Corregimiento, con 3. villas y 20 concejos; goza voto en Cortes, y tiene tribunal general por el Arzobispo de Braga. Fundóla el Rey D. Dionis años 1389. de donde le vino el nombre de Villa-Real.

*Alijó*, villa distante 4. leguas de la antecedente, en lugar eminente, es fertil de castaña, con 150. vecinos en una Parroquia: poblóla el Rey D. Sancho II. año 1225.

*Castelo Millor* distante 4. leguas de Piñel, situada en un llano, cercada de muros y castillo, es habitada de 100. vecinos en una Parroquia. Dió título de Conde de ella el Rey D. Phelipe III. á Ruy Mendez de Vasconcelos.

*Villa-Mayor* distante 6. leguas de Piñel, en lugar alto con un castillo, tiene 100. vecinos en una Parroquia: fue poblada por el Rey D. Dionis: levantó la fortaleza en el año 1296.

*Castelo Bom*, villa distante 3. leguas de Almeyda en las orillas del rio Coa, puesta en alto, esta ceñida de Muros y castillo, y habitada de 120. vecinos en una Parroquia: poblóla el Rey Don Dionis año 1296.

*Mundin*, villa distante dos leguas de Lamego, puesta orillas del rio Barrosa, donde pescan tamosas truchas, coge castaña, lino y fruta: es habitada de 200 vecinos en una Parroquia: fue poblada año 1030.

*Granja de Tedo*, villa 4. leguas de Lamego, orillas de cierto rio que le dá pesca, lino y castaña, es habitada de 80. vecinos en una Parroquia: fue fundada por D. Tedón, hijo de Hermenegildo, año 1030.

*Aroca*, villa 9. leguas de Lamego, entre dos valles, fértil de vino, frutas y lino, del qual labra fino lienzo: tiene 120. vecinos en una Parroquia y famoso Convento de Religiosas Bernardas. Poblóla Anzur, gran caballero, año 950. señor del valle *Aroca*, donde está el dicho Monasterio, entonces de Monges de esta Orden.

*Almeyda* dos leguas de la raya Castellana, cerca del río Coa que la abastece de pesca, con buen castillo, produce razonable cosecha de pan, cria de ganados y caza: es habitada de 300. vecinos en una Parroquia: tiene un Convento de Religiosas Franciscas, casa de Misericordia y su Hospital: usa por armas las Reales quinas y una esfera, insignia del Rey D. Manuel, imponiendola *Talmeyda*, interpretado *tabla* ó *mesa*, por la llanura del sitio. Conquistóla el Magno Fernando Rey de Castilla, año 1039. despues se bolvió á perder, y la restauró Don Sancho I. Lusitano año 1190.

*Castel-Rodrigo*, villa á la parte de la raya Leonesa, distante 2. leguas de Piñel, puesta en un altísimo monte, y hermoseada de un suntuoso palacio, fundado por su primer Marqués D. Christoval de Moura años 1590. es fértil de granos, vino y ganados, habitada de 250. vecinos en una Parroquia, y el Monasterio de Bernardos de nuestra Señora de la Rivera allí cerca. El Rey D. Dionis la pobló años 1296. levantando su fuerte castillo. Dió el Rey Don Phelipe II. titulo de Conde de ella á Don Christoval de Moura, valido suyo.

*Piñel*, villa tres leguas distante de Almeyda, en un collado, con castillo de 7. torres: cria ganados y caza, y coge alguna fruta: habitanla 500. vecinos, divididos en seis Parroquias: tiene un Con-

ven-

vento de Monjas Franciscas , casa de Misericordia , y buen Hospital , voto en Cortes , feria á 1. de Noviembre , y por armas un pino verde y encima un halcón con un letrero que dice *Piñel Fabón guarda mayor de Portugal* aludiendo al nombre. Es cabeza de Corregimiento que alcanza 35. villas y 12. concejos. Su fundacion es antigua : quedó arruinada , y la reedificó el Rey D. Alonso Henriquez año 1179.

*Sabugal* , villa 5. leguas distante de la ciudad de la Guarda , raya Castellana , orillas del rio Coa , con su castillo , fertil de pan , ganados y pesca : tiene 250. vecinos en dos Parroquias , y por armas en escudo un saúco y llave , como lo es de la tierra nombrada Riva de Coa. Poblóla el Rey D. Alonso X. de Leon años 1120. llamandola Saucál , por muchos saúcos , que en este sitio havia. Es cabeza de Condado , que dió el Rey Phelipe II. á D. Duarte de Castelo-Branco.

*Alfayates* , villa cerca de Sabugál ácia Castilla , puesta en sitio alto , cercada de buenos muros y fuerte castillo , con 180. vecinos en una Parroquia : poblóla el Rey D. Dionís quando fundó el castillo , años 1297.

*Sortella* , villa dos leguas de Sabugál , cercada de buenos muros y fuerte castillo , es abundante de pan y ganados : habitanla 400. vecinos en una Parroquia : usa por armas en escudo un castillo con una sortija.

*Castelo Mendo* , villa 4. leguas de la ciudad de la Guarda , puesta en fragosa altura riberas de Coa , cercada de tres murallas , con 6. puertas , tiene razonable cosecha de pan , cria de ganados y caza : es habitada de 80. vecinos , divididos en 3. Parroquias. Fundóla D. Sancho II. de Portugal años 1239.



*Vallellas*, villa 3. leguas de la ciudad de la Guarda, con fuerte castillo orillas del Zezere que le dá pesca y fertiliza su campiña con frutas y algun pan, es habitada de 100. vecinos en una Parroquia. Fundóla el Rey D. Sancho I. de Portugal año 1189.

*Penamacor*, villa distante 9. leguas de la ciudad de la Guarda, en un collado, cercada de muros y vistoso castillo, es abundante de pan, ganados y caza, con 850. vecinos, divididos en tres Parroquias: tiene un Convento de Religiosos, voto en Cortes, 13. lugares de jurisdiccion, y por armas una espada y llave. Fundóla el Rey D. Sancho I. de Portugal años 1189.

La villa de *Cubillán*, patria de la infausta Florinda (mas conocida por la Cava) la fundó el Conde D. Julian su padre, año 960. donde le nació esta hija, apellidandola *Juliani*, que despues le añadieron *Cava Juliani*, y le quedó *Cubillán*, está 6. leguas de la Guarda, situada cerca del rio Zezere que inundando sus dilatadas vegas, la colma de sabrosas frutas, cria de ganados, caza y pesca, con algun pan, vino y aceyte; habitanla 1200. vecinos divididos en 13. Parroquias: tiene dos Conventos de Frayles, casa de Misericordia y rico Hospital: hace labor de finos paños, y tiene 300. lugares de partido, voto en Cortes, y por armas en escudo una Estrella.

Está la villa de *Monsanto* en la cercanía de la Estremadura, plantada en altísimo promontorio, con dificultosa entrada, ceñida de muros y fuerte castillo: es fértil de pan, ganados, caza y algun vino: tiene 250. vecinos en una Parroquia, y goza voto en Cortes. D. Galdin Paez, Maestro de los Templarios, año 1181. fundó la fortaleza, y por esto el de 1190. D. Sancho I. levantó la-

poblacion, llamandola *Monte Sagro*, que ha quedado en el presente. Es cabeza de Condado, cuyo titulo dió el Rey D. Alonso V. á D. Alvaro de Castro.

Asimismo escriben el P. Fr. Bernardo de Braga y Gaspar Estazo, que en algunos parages de caminos iban fabricando ventas para alojamientos y reparos de pasajeros algunos caritativos Christianos, como se iba recuperando de los Moros este Reyno, cuyos sitios se fueron habitando, viulendo á ser despues villas, que son *Ovella*, *Canaveses*, *Gallegos*, *Mey*, *Jamfrío*, *Villamián*, *Cidadele*, *Pazos de Gayolas*, *Gontigi*, *Barzia de Sierra*, y *Campo Beinfeyto*, pueblos conocidos de esta Corona, llamados todos de Behetria.

*Los Lugares son:*

*Flor de Rosa* tres leguas de Portalegre, con fuerte castillo y 30. vecinos. Fue poblado por D. Fray Alvaro Gonzalez Pereyra, VI. Prior de Ocrato, del Orden de S. Juan, padre del gran Condestable Nuño Alvarez Pereyra año 1356. donde está sepultado.

*Carneyro* dos leguas de Amarante, faldas de una sierra, con mucha eria de ganados y 50. vecinos fue poblado por un caballero llamado Martin Carneyro, Montero Mayor del Rey D. Alonso II. Lusitano.

*Goyaes* 2. leguas de Villa-Real, en alegre llano, orillas de su ribera, abundante de frutos, con 250. vecinos en una Parroquia: fue poblado por el Rey D. Sancho I. de Portugal año de 1202.

*Andranis* 1. legua de Villa-Real, en un llano; es abundante de fruta, con 100. vecinos, y fue poblado por el Rey D. Sancho I. año de 1202.

*Castello* 5. leguas de Porto, con caza y ganados: tiene 150. vecinos: poblóle el Rey D. Sancho I. año 1202.

*Santa Marta* 4. leguas de Braga, con 80. vecinos: poblóle el referido Rey D. Sancho año de 1202.

*Constanti* á media legua de Villa-Real, en un llano, con 200. vecinos: abunda de pan y castaña: fue poblado por el Conde D. Henrique años 1096.

*Sindin* 5. leguas de Lamego, en un llano, abundante de vino y lino; tiene 80. vecinos: poblóle Zadam Moro Aben año 1030.

*Sanguinêdo* 2. leguas de Villa-Real, en lugar alto, fértil de frutos y ganados, con 60. vecinos: poblóle el Rey D. Sancho II. año 1223.

*Lazarim* 2. leguas de Lamego, en un valle; orillas del rio de su nombre, con 100. vecinos: sus frutos son vino y lino. Su fundacion fue la misma que la de Sindin.

*Gojoim* á 4. leguas de Lamego, con 100. vecinos. Sus frutos castaña y lino.

*Rasende* 3. leguas de Lamego, compuesto de algunas separadas casas, como quintas, y 80. vecinos; produce el mejor trigo de Portugal, lino y mijo. Fue poblado por D. Rosendo, descendiente de Al-bomazar Ramirez, hijo fuera de matrimonio del Rey D. Ramiro II. de Leon, años 1030. Aquí pasó su puericia el famoso D. Alonso Henriquez.

*Rozas* que es el valle y concejo de su nombre, 9. leguas de Lamego, Encomienda de la Orden de Malta, abundante de castaña, fruta, caza y ganados: fue fundado por Odorio Espinél, caballero Portugués años 1100.

*Noura* 6. leguas de Villa-Real, en un collado, fértil de pan, con 50. vecinos poblacion de Don Sancho II. Rey Lusitano, año 1224.



*Tagilde* cerca del rio Visela, patria de S. Gonzalo Amarante, con 50. vecinos y buenos frutos fue poblado por Atanagildo, Rey Godo de España, año 500, imponiendole su nombre.

*Atailde* entre las villas de Arrifana y Canaveses, solar de la noble familia de los Ataydes, con 40. vecinos, algun pan y demás frutos: su fundacion fue por el mismo Rey Godo.

*Covelinas* 4. leguas de Villa-Real, en un valle cerca del Duero, con buenos frutos y pesca, tiene 80. vecinos: fue poblado por D. Sancho I. Rey Lusitano, año 1192.

*Souto* 4. leguas de Villa-Real, en un llano, orillas del arroyo Piña, con 120. vecinos: son sus frutos algun pan, vino, aceyte y castañas: poblóle D. Sancho I. de Portugal año 1193.

*Agueda* á 3. leguas de Aveyro, en sitio alegre, orillas del rio de su nombre, es proveído de pesca, con los demás mantenimientos. Habitanle 400. vecinos en una Parroquia. Ptolemeo llama á este pueblo *Eminio* y Plinio *Eumenio*; aunque algunos quieren que *Eumenio* no sea *Agueda* poblacion ó rio, sino el Mondego, que los Geographos antiguos llamaron *Munda*.

*Fin del Reyno de Portugal.*

## ISLAS TERCERAS, ò de los Azores.



N el mar Atlantico, en la altura de Norte á Súr, á 38. grad. hasta 40. se estienden las Islas comunmente llamadas *Terceras*. Dió motivo á este nombre una, que es la principal que se ofrece y presenta á los que navegan, saliendo de Europa para la America, siendo la tercera en este numero: llamanse tambien de los *Azores* por los muchos pajaros de esta especie que se crían en ellas. Las descubrieron ciertos Flamencos, los quales residieron en la Isla del Fayal. Se cuentan nueve en todas, cuyos nombres son los siguientes: *San Miguel*, *Santa Maria*, la *Tercera*, *Graciosa*, *San Jorge*, la del *Pico*, *Fayal*, *Flores*, y del *Cuervo*. Estas dos ultimas no son incluidas de algunos Cosmographos baxo del nombre de las *Terceras*, por estar 62. leguas apartadas ácia el Poniente de las otras.

Por lo general son abundantes de vino, que cede en algo al de las Canarias y al de España, aunque es de buen gusto. El trigo es de tan mala calidad, que lo meten luego en silos para conservarlo, porque se corrompe á largo tiempo. Son poseidas y dominadas de la Corona Lusitana. Los Portugueses principiaron sus Colonias en ellas por los años 1455. y las fueron poblando, aunque los Flamencos las descubrieron año 1449. Eran set-

vas frondosas, llenas de vistosos cedros y con muchos pajaros de los ya referidos. A ellas se retiró el Prior de Ocrato D. Antonio de Portugal, hijo natural del Infante D. Luis, Duque de Baja, y este lo era del Rey D. Manuel, pretensor de la Corona Lusitana, y aclamado Rey, despues de la muerte de los Reyes Don Sebastian y D. Henrique, año 1582. vencido primera vez cerca de Lisboa por el Duque de Alva, y despues por Sancho Davila, Maestre de Campo, General del Rey Phelipe II. junto á Porto, pasó á Francia, y desde allí con una armada á estas Islas. En ellas acuñó moneda con sus armas y nombre. Fue vencido tambien cerca de la Isla de S. Miguel por el General Don Alvaro Bazán, Marqués de Santa Cruz, y se refugió á Inglaterra. Brevemente daremos una sucinta narracion de estas Islas. La primera en orden de las nueve es la de

*San Miguel*: su principal poblacion es *Punta Delgada*, en un monte eminente, donde tiene un castillo que sirve de atalaya para descubrir las embarcaciones. Siguen *Villa franca* con 500. vecinos, *Agua de Palos*, *Villa de Laguna* y otras, todas á la parte de Medio-dia; y *Rivera Grande* al Norte.

*Santa Maria* es la segunda, fuerte por naturaleza, por estar rodeada de asperos y agrestes peñascos. Dista de la de S. Miguel 12 millas, y otras tantas tiene de ambito. Carece de los mantenimientos necesarios, solamente se labran curiosos vasos de barro: tiene cinco ó seis poblaciones, siendo las mayores *Villa de Santa Maya*, *la Plana*, y *Castillo-Bodes*. Su mejor puerto está á la vanda del Sur.

La *Tercera*, que lo es tambien en orden á los que ván de España (por lo que se denominaron de esta las demás) es la principal y cabeza de todas, don-



de reside el Governador Comandante General, y el Obispo; tiene de circunferencia 40. millas, que corresponden á 15 ó 16 leguas: es fértil de vino y trigo; produce unas raíces que llaman batatas en mucha abundancia, tiene algunos frutales y copia de cedros, que la hermoséan: orianse animales feroces y mucho ganado bacuno, (grande y hermoso, mas que el de España) y cantidad de conejos: importa grandes sumas la saca de *pastel* para la tinta que cogen asi en esta, como en las otras Islas.

○ Cíñenla altos y encumbrados peñascos, sin tener puerto, ni ensenada capáz, que sea abrigo de las embarcaciones; solamente delante de *Angra* hay una playa en forma de media luna, en las cercanías de esta y en lo demás del recinto tiene algunas fortalezas. La referida *Angra*, que es la ciudad y cabeza de la Isla, está situada á la vanda del Súr, cercada de fuertes murallas y los referidos castillos. A tres leguas ácia el Norte cae la villa de la *Playa*, orillas del mar, con buenos muros y fortificada, siendo estas dos las mejores de la Isla. Padeció Sábado 24. de Mayo, año de 1614. un gran temblor de tierra, donde las Iglesias, Monasterios y casas las mas cayeron en el suelo. Signense despues los pueblos *San Sebastian*, *Aguala* (que padeció el mismo terremoto) *Altare*, *Santa Barbara* y *Villanueva*.

○ La *Graciosa*: sus principales poblaciones son *Villa de la Playa*, y *Santa Cruz*; con otras de menos cuenta, su ambito de 5. á 6. leguas, y 8. distante de la Tercera.

○ La de *San Jorge* tiene doce leguas de largo, trece de ancho, y está nueve de la Isla Tercera: es montuosa y de grandes bosques; sus mejores villas *San Jorge*, que la dá el nombre, *Faxan* y *San Juan*, con otros menores pueblos.

La del *Pico* 12 leguas apartada de la Tercera, que toma el nombre de una alta montaña en forma piramidál, tiene 38. pasos de subida: está hueca y con algunas concavidades: suele despedir llamas de fuego, como el monte *Ethna* de Sicilia: tiene 15. leguas de largo: sus poblaciones mayores son *Santa Cruz*, las *Lagunas* y *San Sebastian*.

La del *Fayal*, así llamada por la multitud de hayas y arboles bien conocidos y estimados: su poblacion principal es *Villa Dorta*, las demás son de poca importancia: tiene aquella villa un castillo bien fortalecido, y viven en ella algunas familias descendientes de los Flamencos, primeros descubridores: dista de la del *Pico* 3. leguas, y 7. de *San Jorge*.

La Isla de *Flores* es denominada de la multitud fragante de tantas flores como producen sus hermosas plantas: tiene de circunferencia 7. leguas, donde hay muchos ganados, por lo pingue de sus buenos pastos: no tiene guarnicion alguna, ni mas pueblo que *Santa Cruz*: dista de la tercera 62. leguas, mirando al Oeste.

La del *Cuervo* es la más pequeña de todas, é inmediata, con solo una legua de travesía á la antecedente, y tres de ambito por toda ella. Manuel de Faria en el Comento de las Luciadadas del famoso Poeta Luis Camoes refiere haverse hallado en ella por los primeros descubridores de las Indias, sobre la cumbre de una altísima sierra, á la parte del Noroeste, una estatua de hombre á caballo, con traje parecido al de los Mahometanos: tenia la mano izquierda sobre la cina del caballo, y el brazo derecho tendido, apuntando con el indice ácia la America, conjeturandose de esto, que la gente de aquel traje habitaba ácia aquella parte: mandóla cortar el Rey D. Manuel, y lle-

llevarla á Portugal, y por la poca curiosidad del Ingeniero, al quitarla se deshizo, y solamente llevaron las cabezas, brazos y piernas de la estatua y caballo: con el tiempo se han perdido en la guard-ropa del Rey. No ha faltado autor que dice, que de esta estatua tomaron alguna luz para el descubrimiento de las Indias Occidentales Colón y Americo Vespucio Florentin.

*Islas de Canarias.*

**L**AS Islas que se reputan por el Reyno de Canarias, que propriamente son Islas del termino y demarcacion de Africa, fueron conquistadas de los Españoles Vizcaynos y Andaluces por los años 1417. Despues Juan de Bentacourt, reynando el Rey Don Henrique III. Castellano, ganó cinco, y por disensiones que tuvo con el Obispo, embió el Rey á Don Pedro Barba, que se hizo dueño de algunas que adelante conquistó, y perficionó D. Alonso de Lugo el de 1494. en tiempo de los Reyes Catholicos Don Fernando V. y Doña Isabél, desde cuyo tiempo están todas en la Corona de España. El suelo de la tierra es fértil para pasto y labor: tiene muchas viñas, que dán vino generoso y afamado, y multitud de conejos, que se han multiplicado de los que llevaron de tierra firme.

Encuentranse al salir del Mediterraneo, quando se entra en el mar Atlantico Oceano, declinando sobre la izquierda, y se miran distantes de la linea equinoccial á 27. grados. Son doce estas Islas, estendidas en hilera de Levante á Poniente, del Este á Oeste, á poca distancia de tierra firme, enfrente de la Costa del Reyno de Marruecos, tomando el nombre de *Canarias* por la Isla



mayor que así se apellida, con las cinco que le caen mas inmediatas. Las otras seis se llaman *Fortunatas*, siendo la una *Lanzarote*, siguese *Fuerte-Ventura*; la tercera es *Tenerife*, que es donde residen el Virrey, la Audiencia y el Obispo; la quarta *Gomera*; la quinta *Palma*, y la ultima la Isla del *Hierro*. Esta es muy celebrada por el arbol que vulgarmente dicen la provee de agua, de suerte, que no habiendo en ella agua dulce, la Providencia satisface á sus habitantes maravillosamente, haciendo que todos los dias se ponga una niebla sobre cierto arbol, que se registra en lo mas alto de la montaña, y sus hojas destilan tanta abundancia de agua dulce, que reciben quanta necesitan cumplidamente, por lo que le llaman *Arbol Santo*.

Estas son las noticias así antiguas, como modernas, que nos cuentan de tan prodigioso arbol; pero habiendome informado de personas veridicas y prudentes que han estado en la referida Isla del Hierro, me han asegurado que no hay arbol de semejante virtud, si que es cierto tienen allí por tradicion lo hubo en otros tiempos; lo que me persuado será ficcion introducida, como otras muchas.

A 5. de Noviembre de 1706. se presentaron delante de ellas 13. naves de guerra Inglesas, dirigiendo las proas al Cabo de Santa Cruz, sin poner estandarte, por no dar rezelo á la guarnicion, pero previniéndose los Isleños como buenos soldados, tomaron las armas, y coronaron las riveras. Reconociendo á los Ingleses, echaron estos vándera Francesa, pero puestos yá al rigor del fuego, pusieron la Inglesa á vista de *Tenerife*, que la mandaba interinamente Don Joseph de Ayala, á quien remitieron una carta muy ex-

presiva, diciendo se entregasen al Señor Archiduque Carlos de Austria, pues quedaba ya Rey de España; pero respondió á ella dicho Comandante, que defendería su fidelidad mientras les durase la vida á él, y á los demás que le acompañaban; y jugando del cañon, lo confirmó con las obras, pues haciendose los navios afuera el dia 7. dexaron la empresa desengañados, y los nuestros quedaron con el lauro de valor, lealtad y constancia al Rey N. S.



# DESCRIPCION GENERAL DE AFRICA.



Terpo espherico es el Mundo, que resulta de la mixtura de tierra y agua. La terrestre es repartida en 4. partes, nombradas la primera *Europa*, asi llamada de una hija del Rey Agenor de Phenicia, á quien dicen robó Jupiter; y esta es la mas excelente y de mas relevantes prendas. La segunda *Asia*, que es la mayor de todas, á quien dió el nombre *Asio*, hijo de Manco Lydio. La tercera *Africa*. La quarta, y ultima Occidental es *America*, de Americo Vespucio, Florentin.

Africa, que en general breve y sucintamente referirémos, tomó nombre de un descendiente de Abrahám, llamado *Afro*. Los Griegos la nombraron *Lybia*; en idioma Arabe dicen *Ifrichia*, del verbo *faraca* que explica *dividir*, por estar en torno cercada de mar, y casi divisa del Asia, excepto un isthmo de tierra al remate del mar Roxo, que parte termino el Egipto de la Arabia Petrea á Oriente. Otros escritores quieren que su legal denominacion es de *Ifrico*, Rey de la Arabia, su poblador. Estiendese desde el Estrecho Gaditano ó Gibraltar y la costa del mar

Ocea-



Oceano Atlantico, á quien los Arabes llaman *Margab*, frente de Canarias, hasta el referido mar Bermejo; al Septentrion tiene el Mediterraneo, que nombran tambien *Bahar Rumi*, que la separa de Europa; á Medio-dia el mar de *Ethyopia*; y á Oriente el Indico Occidental. Contiene doce Provincias ó Reynos principales, segun los describe Ptolemeo, que son *Mauritania Tingitana*, donde está *Féz*; y en la *Cesariense* se halla *Tremecén*: *Numidia*, donde está *Argé* y *Bugia*: *Africa* propriamente que es el Reyno de *Tunez*, tomado de la ciudad *Africa*, que se llamó antiguamente *Lep-tis*, donde están los *Gelves* y *Tripol* de *Berberia*: *Pentapolis*, *Lybia Cyrene*, *Egypto*, donde está *Alexandria*, y el *Cayro*: *Ethyopia*, que es el Reyno de *Numidia*: *Meroe*, donde es el Reyno, que vulgarmente llaman del *Preste Joan*: *Lybia Interior*, donde están los *Garamantes*, y se crían grandes serpientes: *Guinea* y *Quiola*. Hay otras Provincias y Reynos dentro del centro, de quienes no se tiene tan cumplida relacion, como de las referidas. Explicado así, entra bien nuestro intento á referir lo que se posee en ellas por las esclarecidas armas Españolas.

#### *Presidios de Africa.*

**H**aviendo hecho relacion de la poblacion general de España, no será fuera del asunto incluir en ella los *Presidios de Africa*, plazas que ha conquistado para su antemural y defensa, propugnaculo fortisimo de la Religion Catholica, escudo de España; y freno, que contienen el vasto y terrible orgullo de la iniqua sangre *Agarena*; pues no tocando sino muy de paso nuestros historiadores la parte que les corresponde, será sin-

gular el describirlos para saber la situacion de ellos, con todo lo demás que comprehenden, sus guarniciones, fortificaciones y hechos memorables, que en defensa de nuestra Santa Fé han executado sus valerosos hijos.

*Ciudad de Orán.*

**E**N el mar Mediterraneo, Costa del Africa, una legua del puerto de *Mazalquivir*, ácia Levante, á los 12. grados y 30. minutos de longitud, con 34. de latitud, y á 20. leguas de la ciudad de *Tremecen* (de este Reyno y Mauritania Cesariense) yace la ciudad de *Orán*, que los Africanos llaman *Guaxaran*, edificada por los naturales de la tierra, la que llamaron los Romanos *única Colonia* (que algunos atribuyen á *Basbaria*) Fue de las mas opulentas y ricas por el gran comercio de los mercaderes de Europa y otras partes, que en ella tenian: asimismo adornada de Mezquitas, Colegios, Hospitales, mesones y casas principales, con buenas plazas; las calles mal trazadas, como de Moros, gente poco curiosa en edificar. Su sitio es á tiro de piedra del mar, parte estendida en llano, y lo demás en una ladera ó recuesto de una sierra aspera y fragosa: en lo alto un castillo fuerte, que llaman *Alcazava*, y frontero está un baluarte que cae sobre una muralla alta, que los Moros llaman el *Gibél*, y los Christianos le han fortalecido con buenos cubos y torres.

De la otra parte de un rio, que está á mil pasos de la ciudad, hay otro castillo, que llaman los Moros *Arazel Cazar*, en un alto que predomina todo el pueblo y el valle, hasta el nacimiento del agua. Este castillo tiene dos cubos redondos, y en

entre ellos un rebellin terraplenado, tan ancho que pueden ir dos carretas por él, y á la parte del mar una puerta falsa, y otra á tierra, con su foso de diez varas de hondo, y mas de 6. de ancho: este fue edificado por el Conde Pedro Navarro despues que tomó esta plaza.

La ciudad tiene solo dos puertas, al Mediodia la de Tremecén, y á Levante la de Canastél, ambas con sus puentes levadizos. Está toda murada, y por partes con foso, donde lo permite el terreno. Sus terminos no son de los mas abundantes, pero le viene el trigo de *Meliana*, *Safina*, *Agobél*, y de todos los llanos de *Ciret*, donde hay grandissima abundancia. Siempre fue de la jurisdiccion de Tremecén, y algunas veces estuvo libre, mayormente quando las guerras de los Beni-Merinis, Reyes de Féz, con los de Tremecén: este tenia allí su aduana y cobraba los derechos del puerto; los de la ciudad nunca consintieron que pusiera Alcayde, haciendolo ellos con alto dominio para todo, hasta que los Christianos la ganaron; siendo el principal motivo el puerto de Mazalquivir, que en Arabigo quiere decir *Puerto grande*, nombre tan antiguo, que Ptolemeo le nombra *Portus magnus*: está muy cerca de Orán, contrapuesto á la ciudad de Almeria, algo mas á Levante.

Con motivo de las muchas fustas y galeotas que tenían, haciendo considerable daño en las Costas de España y en las Islas de Ibiza, Mallorca y Menorca; el Alcayde de los donceles D. Diego Fernandez de Cordova, en el año del Señor de 1506. llevó una armada de seis galeras y gran número de carabèlas y otros baxeles, en que se embarcaron hasta 50. hombres: salieron de la playa de Malaga Viernes 25. de Agosto: tuvieron tiem-



po contrario, y arribaron á Almería, á los 17. de Setiembre, que llegaron á Mazalquivir. Tenian los Moros en la punta de este puerto un baluarte con mucha artillería, debaxo de la qual entraron los nuestros. Iban muchos caballeros de Castilla y esforzados Capitanes: (esto fue cinco años despues de la derrota que tuvieron aqui los Portugueses.) Echando la gente en tierra, la cercó y combatió, defendiendose los Moros muy bien, haciendo mucho daño con una bombardas de hierro que tenian, hasta que la descavalgaron, y los de dentro desmayaron, porque en el primer combate fue muerto de un tiro de artillería el Alcayde de aquel castillo. Capitularon salir libres con sus bienes, lo que se les concedió al tercero dia, y entraron dentro los Christianos con el Alcayde de los donceles D. Diego Fernandez de Cordova. Dexaron en Mazalquivir por Gobernador al Capitan Martin de Argote, natural de Cordova. Es este el puerto que tiene Orán tan capáz y seguro, que pueden ancorar en él mas de cien navios, sin el qual no se puede mantener á Orán. Tiene su Gobernador, Sargento Mayor, Ayudantes, un Capitan de puerto, un Capellan, un Cirujano, Guarda-almacen, y guarnicion correspondiente, fortificado y bien pertrechado de algives, almacesnes, y quanto necesita, que se lleva de Orán.

A los tres años despues de haver ganado D. Diego Fernandez de Cordova la villa de Mazalquivir, como queda referido, el Cardenal de España D. Fr. Francisco Ximenez de Cisneros, Arzobispo de Toledo, fue en persona con una gruesa armada, que á sus expensas hizo proveer, y muchos caballeros aventureros de Castilla, nombrando por Capitan General al Conde Pedro Navarro en el año de 1509. reynando la Catholica Reyna

na Doña Juana, al noveno año de su Reynado; y siendo Gobernador de los Reynos de Castilla y Leon el Rey de Aragon D. Fernando, su esclarecido padre, por muerte de Phelipe I. su marido, hijo del Emperador Maximiliano: cuya empresa se pensó mas dificultosa de lo que fue. Se hizo la provision del exercito en Carthagena y Malaga, en numero de 140. combatientes: la artilleria fue á cargo de Diego de Vera; la caballeria mandaba Don Alonso de Granada, Marqués de Campo-Tejar; y la infanteria el Coronel Geronymo Vianelo. Iban 10. galeras, y 80. velas entre grandes y pequeñas. Desembarcó el exercito en Mazalquivir dia de la Ascension del Señor 17. de Mayo. No cabiendo aqui, fue preciso acampar fuera, formando quatro columnas de 2500. hombres cada una; y á los costados la caballeria. El Cardenal iba en una mula, muy acompañado de Clerigos y Frayles, con el guion delante, que llevaba un Religioso Francisco con la Cruz, y ceñida su espada sobre el saco, como todos los demás que le acompañaban; y tomando los soldados la sierra, caminaron ácia Orán. Los Moros salieron desordenados á pelear, dexando muy pocos en la ciudad; y mientras andaba á fuera muy recio el combate, un Judio llamado *Cetorra*, y dos Moros *Iza Oraybe*, y *Aben Canex*, que eran cobradores de las rentas del Rey de Tremecén en Orán, y Alcaydes de las puertas, que tenian de antemano concertado con el Alcayde de los donceles de entregar las puertas un dia de mercado, viendo tan buena ocasion, movidos de la codicia de grandes mercedes que se les havia prometido, cerraron las puertas, y pusieron en lo alto de una torre una vandera con una Cruz encarnada, que era la señal dada por el Alcayde de los donceles,

que se hallaba en Almarza ; haciendo señal al mismo tiempo á los Christianos se llegasen al muro ; y por otra parte embiaron presto tres Moros en una barquilla con las llaves al Alcayde de los donceles , dandole quenta de la determinacion que habian tomado ; pero entendido esto por el Cardenal , que como bizarro Capitan se hallaba en lo recio de la batalla , la que disputaban 128. Moros , sin los que cada hora les iban llegando , defendiendo lo alto de una sierra que se les ganó con mucho trabajo , destacó cantidad de soldados con escalas muy apriesa , para que asaltasen la ciudad ; y antes que los Moros lo advirtiesen , lograron sin resistencia entrar dentro. La batalla andaba recia , mataron muchos Moros , y los que escaparon , viendo cerradas las puertas de la ciudad , y su gente desvaratada , yá dispersos , dieron á huir , dexando sus mugeres , hijos y bienes en manos de los Christianos que entraron á saco. De esta manera fue ganada la ciudad de Orán , aunque despues de estár dentro se defendieron algunos cinco dias en las casas del Alfaquí , que estaban junto á la Mezquita mayor , los que fueron muertos y presos. Aqui murió desgraciadamente el Conde de Altamira con un tiro de ballesta de un criado que llevaba delante , que se le soltó. De los Christianos murieron en esta empresa 30. hombres , y de los Moros pasaron de 48. entre muertos y cautivos. Habida esta victoria , el Cardenal , á quien se le atribuyó el suceso de esta empresa , por su fé , oracion y ferviente zelo , con grande alegría entró dentro de Orán , y consagró la Mezquita mayor con nombre de *Santa Maria de la Victoria* : á otro dia con las galeras dió la buelta á Carthagena , dexando en Orán por Alcayde á Pedro Navarro , con la gente que le pa-



reció para guarda y defensa de la ciudad.

Haviera proseguido esta conquista el Rey Catholico, como decia, si no le embarazara la guerra de Francia y Venecianos con el Papa Julio II. á quien fue preciso socorrer, y dexar la empresa de Africa, porque el Rey de Tremecén se havia ya hecho feudatario; y si le ayudaba á tomar á Fez, le daba al Catholico Rey las plazas de las marinas de ambos Reynos; pero la armada que para esto se havia juntado, se empleó en Italia, en donde se dió la batalla de Rabena que causó tantas alteraciones á la Christiandad. No dieron lugar las urgencias para bolver á lo que tenia comenzado, y Dios fue servido de llevarle para sí con este deseo, tanto, que en un capitulo general, que tuvo en Valladolid con los caballeros de Santiago, ordenó que se pusiese en Orán Convento de esta Orden, para que allí fuesen los caballeros á tomar el habito; resolucion bien acertada, si se huviera puesto en execucion.

En el año de 1555. la cercó por mar con quarenta galeras, que para esta empresa embió el Gran Sultán; y por tierra con 39. Turcos, 149. Moros que sacó de Argel *Hasen-Corzo*, y de la tierra mas de 309. Alarbes. Tomaron la torre de los Santos, donde está el agua, que vá á Orán; la batian por la puerta de Tremecen por el lienzo de Poniente de la Alcazava. Tenian en mucho aprieto la ciudad, defendiendola con gran valor el General D. Martin de Cordova, Conde de Alcaudete, hasta que levantaron el sitio para socorrer las Islas del Archipiélago, que las molestaba el valiente Andrés-Doria.

Ascen Baxá, despues de la victoria que logró en la toma de Mostagán, ufano con la muerte del General Conde de Alcaudete, que por defen-

der la plaza cayó de su caballo y fue muerto, de que se originó la pérdida de tanta gente, logrando tan oportuna ocasion, se vino sobre Orán el año de 1563. A la sazón la mandaba D. Alonso de Cordova, hijo del difunto Conde, y heredero del estado; y aunque fue socorrida con quatro galeras por D. Alvaro Bazán (porque á esta sazón se havian perdido 22. galeras, con su Capitan General D. Juan de Mendoza, en el puerto de la Herradura, y la mayor parte de la gente el año antes, con un recio temporal) se logró aunque con trabajo, proveerla de bastimentos y gente. Los Turcos y Moros acordaron cercar por mar y tierra á Mazalquivir, que la defendieron los Fieles con gran valor, resistiendo cinco asaltos, el ultimo en 7. de Mayo, siendo de todos rechazados, en que mostró su valor el Gobernador que la mandaba D. Martin de Cordova, hermano del Conde de Alcaudete; que desde Orán lo socorrió muy bien, y así pudo resistir. Llegó Andrés-Doria con 33. galeras de Napoles y otras partes, y se retiraron precipitadamente la buelta de Mostagán. Aplaudido D. Martin de Cordova, con los valerosos Capitanes que le acompañaban, se dieron las gracias, y tomaron buenos refrescos, pues estuvo tan apretada, que los Barbaros llegaron á poner sus estandartes sobre las mismas murallas de la plaza, y brechas que tenían en Mazalquivir. A 7. de Octubre de 1632. dió una batalla el Marqués de Flores-Davila, Gobernador y Capitan General de Orán, á los Moros Venarages, distantes veinte leguas de esta plaza, en la boca de la *Zahara*, trayendose muchos esclavos y ganado. Y en 1661. haviendo *Amer Agá*, Alcayde y Gobernador de Tremecén, sujetado los Alabes, que gozaban seguro de la ciudad de Orán,

los que tenían dada la obediencia á la plaza, ño concurrían estos con los granos, que siempre se han necesitado; pero el Marqués de Leganés, Gobernador de Orán, salió con 550. infantes y 180. caballos por la puerta de Canastél, y por el callejón de la torre de Madrigal: marchó al Pozo de *Biocal*, y llegando al parage que llaman el Corazon del Buey, que dista seis leguas de Orán, desguazó el rio llamado *Cid Solimán*. Dió un Santiago á los Alarbés de aquella ribera: hicieron 64. esclavos, doce caballos, y cantidad de ganado y grano.

*Canastél* es una poblacion antigua, metida entre las frescuras de hermosas huertas, la qual está tres leguas á Levante de Orán, en lo alto de una peña, y tiene una fortaleza. Fue en la antigüedad muy rica, y no faltan escritores que dicen es la patria del Doctor S. Agustin, Obispo de Hipona. Después que los Españoles ganaron á Orán, pagaron tributo á ella los moradores de aqui, hasta que Mahamet Bay vino sobre Orán, que los favorecieron; pero después el Conde de Alcaudete los tomó por esclavos. El año de 1677. en 3. de Agosto se acercaron los Turcos con todo su poder á las murallas de Orán, intentando saquear las barracas de los Moros parciales, pero salió á la defensa el Gobernador de la plaza D. Iñigo de Toledo, con la infanteria y caballeria de esta guarnicion, y les hizo retirar escarmentados. Padecian en esta plaza al mismo tiempo una lamentable peste, donde murieron mas de 30. personas, y se publicó la sanidad en 21. de Setiembre del año siguiente, mediante las providencias tomadas para este efecto.

El año 1693. á 2. del mes de Julio, se presentó delante de esta plaza el Rey de Mequinéz

Mu-



Muley Ismael con 207. caballos y 600. camellos cargados de polvora, para llevarse el ganado de los Almogataces, que tenian estos baxo del cañon de Rosalcazar, San Phelipe y Totregorda, que les hizo un grande estrago la artilleria; y quando estaban como que pretendian llevarse el ganado, abanzaron impensadamente al castillo de Santa Cruz, que está junto á la Meceta, que es una sierra que predomina á la ciudad un tiro de mosquete: lo mismo executaron con el castillo de San Phelipe y la Alcazava, con tanto arrojo que llegaron á cuerpo descubierto hasta baxo del *Arcabis*; y despues de un obstinado fuego de siete horas, se retiraron los Barbaros escarmentados, sin que pudieran llevarse una cabeza de ganado de 1569. que havia, mediante las disposiciones del Duque de Cansano, su Capitan General, que mandaba en este tiempo.

Por el año de 1703. el dia 9. de Octubre salió de la Plaza de Orán el Capitan de cavallos D. Balthasar de Villalva, con infanteria y caballeria competente á castigar los Alarbes, que no querian pagar la contribucion anual, y se retiraron á Mostagan; pero dieron los nuestros sobre el Aduar de *Benerajes*, que los rompió con muerte de 80. Moros y 145. cautivos. El Alcayde de Mostagan les salió á la retirada de la plaza con mil Alarbes, travaron escaramuzas mas de dos horas: fueron derrotados, y entraron los de Orán cargados de ganado y muchos despojos. Gobernaba entonces Don Juan Francisco Manrique, y por subalterno Don Gaspar de Osio: con otras muchas jornadas que huvo.

Se mantuvo esta plaza en la Corona de España hasta el año de 1707. que acometieron los Turcos, llevados de la oportuna ocasion de las guer-

guerras de este siglo que la agitaban, pues embarazados en defender el Reyno, no se podia atender á esta plaza, no obstante que de Carthagena salieron dos galeras con el situado de 400. pesos y gente para socorrerla; pero el Gefe de ellas (con nota perpetua de infamia) se fue á Barcelona á entregar al Archiduque Carlos; y la plaza, despues de padecer el riguroso sitio con 400. Turcos y Moros que la tenian cercada, defendiendose á costa de mucha sangre, cedió á la necesidad y falta de bastimentos y municiones. El Capitan General D. Carlos Carrara mandó recoger los vasos sagrados, imagenes, ornamentos y menage, y los pasaron á España; y él con la gente de guerra que pudo se retiró al puerto de Mazalquivir. Los Moros y Turcos ocuparon la plaza, y despues tambien el puerto de Almarza.

Entre los varios y saludables consejos ó preceptos que prescribió Platon para aquellos que han de gobernar, fue uno, que mirasen por todo el cuerpo de la Republica, sin desamparar jamás alguna parte de ella. Esto mismo practicó nuestro animoso y Catholico Phelipe V. Monarca invencible, pues no dexando las armas de la mano, acudiendo aún en las ocurrencias de la guerra que llevó siempre adelante, no se olvidó de la recuperacion de la plaza de Orán, disponiendo su piedad, religion y magnanimidad, que saliesen el año del Señor de 1732. de la bahia de Alicante el dia 15. de Junio 500. embarcaciones de transporte, doce navios de linea, dos fragatas, dos bombardas, siete galeras, 18. galeotas, doce barcos longos, en cuya armada se embarcaron 250. hombres de infanteria y caballeria, comandados por el General Conde de Montemar, que llegaron á la ensenada de Orán el dia 28. y al siguiente, á la punta del dia,

dia, en la playa de las Aguadas, á una legua al Oeste del castillo de Mazalquivir. Se hizo el desembarco con 500. lanchas en linea, flanqueadas de los navios y galeras; y aunque empezaban á estorvarlo unos pelotones de Moros, como 120. hombres de infanteria y caballeria, no pudieron resistir la artilleria que jugaban los navios y galeras, por lo que se apartaron los Moros alguna distancia, y se logró saltar las tropas del Rey en tierra con bella ordenacion y puntual disciplina; y aunque intentaron los Moros con algunas escaramuzas oponerse, hubo con 16. compañías de Granaderos, mandadas del Mariscal de Campo D. Lucas Patiño, y 400. caballos por el Marqués de la Mina, un reencuentro, y ocuparon los nuestros la altura. El dia 30. las tropas del Rey con las de los Moros tuvieron reencuentro de batalla en las cercanias de Mazalquivir, donde los Españoles lograron derrotarlos y ponerlos en precipitada fuga, por lo que abandonaron luego la plaza de Orán y sus castillos. El dia siguiente 1. de Julio dió esta noticia el Consul de Francia, que havia quedado solo en ella, y entró parte del exercito, acampando lo demás allí inmediato.

Encontraron 138. cañones, los 87. de bronce, siete morteros, muchas municiones, pertrechos, provisiones de guerra, bastimentos, armas y demás despojos, y en el puerto una galeota grande y cinco bergantines. Es cierto, que fue providencia milagrosa, pues si los enemigos no se huvieran alucinado, huviera costado mas el conseguir el triumpho. Embarcado el exercito de buelta á España, dexaron la guarnicion correspondiente, y por Comandante General al Marqués de Santa Cruz. Vinieron los Turcos y Alarbes con gran superioridad despues, con animo de restaurar la  
pla-



plaza, en donde tuvieron varias funciones. El día 4. de Octubre del mismo año, cercadó el castillo de Santa Cruz que predomina la ciudad, para meterle socorro, pereció lo mas del regimiento de Infantería de España.

Al amanecer del día 21. de Noviembre de 1732. salieron de la plaza 104. hombres á deshacer las trincheras, pues los Moros escarmentados se habian retirado del esfuerzo y empeño que tomaron de sitiar formalmente los castillos, por la mucha gente que perdian. Logrado yá el poner fuego á las trincheras, donde se cogieron quatro cañones de bronce: inconsideradamente fueron empeñándose en seguirlos mas de tres quartos de legua la tierra adentro, dieron con la fuerza del exercito, compuesto de 324. barbaros y 74500. caballos acampados, y fue preciso ordenarse, formando un quadro para retirarse, por la superioridad ventajosa; y estando en orden, no se supo por quien, ni por donde corrió una voz, *que nos cortan*, y desvaratado el quadro, entraron los Moros matando á discrecion. El Marqués de Santa Cruz, llevado de su honor, se arrojó en lo recio del combate, para vér si podia ordenar su gente, y no pareció mas. Perdimos 34. hombres, quedando cautivo el Marqués de Valdecañas, el Coronel D. Joseph Pinel y muchos Oficiales, y siguiendo la derrota hasta la plaza los enemigos, se vió en el mayor conflicto, y aún á peligro de bolver á manos de los barbaros, que se contuvieron, á causa, que habian en la ocasion desembarcado 24. hombres de tropa de Barcelona, que pasaba de refuerzo; y como se supo el destrozo, salieron, y encontrando á los Moros, que vieron tropa de refresco, se contuvieron, y acogieron á los que llegaban desmandados.

dos. Fue á mandar la plaza el Marqués de Villadarias, el que tuvo varias funciones despues.

Tiene una hermosa ribera de huertas, molinos, y abastecida de quanto se necesita; un Real Hospital, con su Contralor y demás operarios; y una compañía de Almogataces. La guarnicion ordinaria se compone de un Gobernador, Teniente de Rey, Sargento Mayor, tres Ayudantes de plaza, y un Capitan del puerto. Para el ministerio de la Real hacienda un Comisario Ordenador, Contador y oficiales, un pagador, Comisario de guerra, Auditor, Interventor de Maestranzas, Interprete de lengua Arabiga, un Moro Secretario, un Jefe para Comandante de los Moros de paz, un guarda-almacen y otros dos menores.

Para el servicio de la artillería un Comisario Provincial, otro ordinario, quatro extraordinarios, un delineador, un contralor Provincial, su ayudante, un guarda-almacen, y tres ayudantes, con un Capitan de carros. Para las fortificaciones un Ingeniero, un segundo, dos extraordinarios, un delineador; un regimiento de Infantería de pie fijo de dos batallones, como los del exercito, con los Oficiales que le corresponden; las compañías de 26. soldados voluntarios, incluidos los Sargentos, y los 27. restantes de los desterrados; una compañía de artilleros, otra de Obreros de artillería, otra de minadores; los desterrados, además de los que ocupa el regimiento de la plaza, están repartidos en seis esquadras, con sus Oficiales, para las Reales obras.

La guarnicion extraordinaria consiste en mas ó menos, como lo piden las urgencias de la guerra; al presente tiene tres batallones de Infantería de los regimientos del exercito. A toda la guar-

nición así ordinaria, como extraordinaria, se les asiste con los sueldos correspondientes al carácter de cada uno, y á los soldados y demás individuos con pan de municion, que provee el asentista de los otros presidios, sin raciones de armada, pues esta plaza siempre ha sido asistida con trigo y dinero. Asimismo tiene buenos almacenes, y es su temple apacible, benigno y saludable.

No tiene puerto seguro, pero con el efugio del famoso Mazalquivir tan inmediato, no se carece para la importancia de la seguridad de las embarcaciones, que llegan al banquillo á desembarcar, donde dan fondo. Toda la ciudad, su alcazava y castillos tienen buena artilleria, peltrechos y demás cosas militares para su defensa y conservación. Las calles son algo estrechas, y las casas muy derrotadas del tiempo que la poseyeron los Barbaros, que se van reedificando, y asimismo sus templos con la mayor veneracion. Tiene buenos algives, particularmente en la alcazava, no careciendo de manantial agua que tiene en el campo entre sus castillos.

Tiene dos javeques para el uso de los correos que salen de Carthageña, bien armados, y otras embarcaciones para su trafico; algunas fortificaciones en la campaña para asegurar el agua de la ciudad, con un grande albercon llamado S. Fernando, en honor del Principe de Asturias N. S. Santa Barbara, por el de su digna consorte, S. Phelipe, Santiago y otras muchas.

En lo antiguo tuvieron comercio con los Alarbes, que surtian de quanto necesitaban, y estaban á la devocion de España, algunas Cabilas, y los lugares de Canastél y el de Ifre; ahora no se ha seguido este exemplar, pues hoy es abas-



tecida de Carthagena, Alicante, Valencia y Barcelona.

Al presente es mandada por un Teniente General, hoy está D. Alexandro de la Motte. Los Regidores de la ciudad son algunos Capitanes del Regimiento del pie fixo; y quando escribimos esto, se trabaja de orden de su Magestad en un nuevo reglamento que se dá á este presidio y á los demás en un pie fixo, para su gobierno, sueldo, raciones y demás dependencias en que deben subsistir, y todos pagados con los caudales de la Santa Cruzada. Se considera esta plaza por 24500. vecinos en una Parroquia, con Vicario y quatro Capellanes, un Sochantre, un Organista, y los demás sirvientes precisos. En lo Espiritual está sujeta al Arzobispado de Toledo. Tiene dos Conventos de Religiosos, uno de Santo Domingo, y otro de Mercenarios, cuyas casas tenian antes que se perdiese. Está bien fortificada á la moderna, reforzados sus castillos: la principal defensa en que consiste mantener la ciudad, son *Santa Cruz*, junto al parage de la *Meceta*, en lo más eminente de la campaña, *San Andrés*, *San Gregorio*, *San Phelipe*, y *Rosalcazar*, con otras muchas fortificaciones que nuevamente se han construido.

Venera esta plaza por su patrona á N. S. de la Peña de Francia y del Puerto, milagrosa efigie para consuelo de los Fieles, que con especial cuidado sacaron los naturales quando se perdió la plaza el año de 1707. y depositaron en Carthagena, desde cuya ciudad la trasladó á Toledo el Vicario de aquella plaza, con todos los vasos sagrados, ornamentos y libros del archivo, que se pusieron en el de aquella Santa Iglesia, y la sagrada

da Imagen en la del Hospital Real, donde permaneció hasta el de 1732. que á petición de los de Orán, para su consuelo, fue restituida á ella en 7. de Diciembre, con solemne procesion, y se colocó otra vez en su Iglesia Parroquial antigua, donde llevaron tambien los archivos y papeles que havian sacado.



# DESCRIPCION DEL REYNO DE FEZ.



*Auritania Tingitana* es la segunda y mas Occidental parte de Africa, donde está el Reyno de Féz, el qual divide á Poniente el rio Umavavéa del de Marruecos, por la parte que confina con las Provincias de Duquela y Tedla; á Levante llega hasta el rio Melvia, que parte termino á el de Tremecén; al Septentrion tiene el mar Iberico y el Estrecho Gaditano; y al Medio-dia las cumbres y sierras del Atlante mayor, que corren hasta la Provincia de Numidia. La tierra fragosa y montañas de la marina de Féz son las que los antiguos llamaron la *Ampelusia*, porque havia infinitas viñas por todas ellas, especialmente en la sierra de *Abyla* ó *Alexidia*, una de las dos columnas de Hercules. Tiene este Reyno siete Provincias, que son *Temecena* donde está Féz, que los Mahometanos llaman la Corte de Poniente, la mayor ciudad y mas noble de Africa, donde están los celebrados estudios del Alcorán. Componese de tres cuerpos la ciudad. La primera está á Levante del rio que antiguamente llamaron *Beleyda*, donde hay infinidad de fuentes y las huertas de *Zingifor*, que fundó el predicador nombrado *Idris* á los 798. años de nuestra



tra Redencion, y tiene 44. vecinos. La segunda está á Poniente del rio, que es Féz el viejo y por otro nombre *Ain-Alu*: aqui está la gran Mezquita del *Caruin*, con mas de 804. vecinos: edificóla muchos años despues el Rey *Hascen*, nieto de *Idris*: tomó entonces nombre de su rio, y ahora *Huet Féz* que explica division, porque la separa el rio de la otra, que riega grandes y hermosas arboledas. La tercera parte de ciudad llaman *Féz el nuevo*, que está un poco mas apartada que las otras dos, con 84. vecinos, donde se halla la fortaleza y alcazava de sus Reyes que al presente residen en Mequinéz. La segunda Provincia es *Algarve* ó *Bulibile*; la tercera *Azgar*, donde está la ciudad de *Larache*: se entra á ella por una peligrosa barra del rio *Luco*, surgidero de pequeñas barcas: cae enfrente de *Canarias*: ganóse por cierto trato y concierto de un Moro en el Reynado de *Phelipe III.* á 20. de Noviembre de 1610. se perdió con un rigoroso sitio que pusieron los Moros el dia 11. de Noviembre de 1689. mas adelante de esta Costa se halla el castillo de la *Mamora*, ganado por el General *D. Luis Faxardo* año 1614. que tambien se perdió. La quarta Provincia es la de *Hasbat*; la quinta *Erris*; la sexta *Garet*; y la septima es *Cust*, que todas tienen ciudades, pueblos y maxalas: pero no es de nuestro intento el referir mas que las plazas que tenemos en este Reyno.

#### Ciudad de Ceuta.

**Y** Ace en la Provincia de *Hasbat*, en el Reyno de *Féz*, la muy noble y leal ciudad de *Ceuta*, en los 7. grados y 30. minutos de longitud, y

35. grados y 56. minutos de latitud, en un llano, estendida de Oriente al Occidente, á siete leguas de Tetuan, desaguando el rio de este nombre en un seno que hace el mar inmediato al parage que llaman los Castillejos, frente de Ceuta, puesta esta en un brazo de tierra, cercada de mar por esta parte y el Estrecho Gaditano de la otra, quedando en medio cercado de mar el monte del Acho. Es de las mas antiguas de Mauritania, fundada de los Romanos, y la estimaron en mucho, por estár en la boca del Estrecho de Gibraltar, tan cerca de esta, que de noche se vén las luces de una á otra: está al Oriente de Alcazar, y enfrente de Algecyras, con solo cinco leguas de atravesia, por lo mas largo, á España: llamaronla *Civitas Romanorum*. Abelabes, escritor grave y de grande credito entre los Africanos, dice la fundó un hijo de Noé 230. años despues del Diluvio. Ptolemeo la llama *Exilissa*, varios la atribuyen á algun Capitan de Elysa Dido, Reyna y fundadora de Carthago; pero esto mas creo semejanza voluntaria por el nombre, que otra cosa; lo cierto es, que siempre fue ciudad principal, en cuya grandeza y prosperidad la ganaron los Godos á los Romanos, y la mantuvieron hasta que el Conde D. Julian la entregó á los victoriosos Saracenos, los que la ennoblecieron con artes de todas facultades, mercaderes y oficiales, que hacian ventaja á las obras de Damasco. Legua y media de aqui está la sierra *Ximera*, que los antiguos llamaron *Abyla* y los Arabes *Alcudia*. Fue fertilisima de jardines, heredades y viñas, y por esto la llamaron *Valleviñones*; mas esto está destruido en que llaman Ceuta la Vieja, en donde fue su primitiva fundacion. El Rey de Marruecos

*Abdul-Mumen* puso cerco contra los Almoravides, que estaban aquí hechos fuertes; y entrando hizo grande estrago en ellos. Desterró á sus moradores y la asoló, no consintiendo se poblase mas; hasta Jacob Almanzór que la reedificó en el parage que hoy está, y ennoblecó mucho, por razon del pasage para España.

Por los años del Señor de 1303. *Mahamet Ibni Aben Alhamar*, Rey de Granada, embió su armada sobre Ceuta, mandada de *Alfajar*, Alcayde de Malaga; y estando diviso el Reyno de Féz por la muerte de *Abusayd*, tercero Rey de los *Beni-Merinis*, la ganó, y se llevó todos los moradores y la dexó despoblada; y aunque se bolvió á reedificar, nunca fue con la grandeza que antes. Ultimamente, siendo Rey de Féz otro del propio linage de *Beni-Merinis*, llamado tambien *Said*; y siendo Alcayde de Ceuta un Moro *Zala-Ben-Zala*, la ganó en persona el valeroso Rey *Don Juan I. de Portugal*, y sus hijos los Infantes *D. Duarte*, *D. Pedro* y *D. Enrique*, en el año de 1409. (haviendo diversidad sobre dos años menos.) Llevó 30. naves gruesas, 27. galeras, 30. galeotas, sin otros baxeles, que todos llegaban al numero de 120. velas, en donde llevaban 500. combatientes. Salió de Lisboa, tomó puerto en Algeciras, desde donde salió y desembarcó la noche del 13. de Agosto en Ceuta, acometiendo por asalto á la ciudad; y para engañarlos, por la puerta que estaba á la parte de Poniente la acometieron; pero por la de Levante hicieron el mayor empuño; asaltando con escalas los muros á tiempo que saliendo los Moros á defenderla en la pelea, entraron todos dentro de la ciudad, donde se disputaba en las calles el sangriento combate, hasta la hora de visperas, que la desampararon los Moros, y se metieron algunos en el castillo, don-



de el mismo día fueron todos vencidos, muertos y presos. De la parte de los Portugueses dicen no hubo mas muerto que *Vasco Fernandez de Atayde*, de una pedrada desde el castillo, por ir á socorrer al Infante D. Henrique que peleaba en la puerta de una casa. Este día ayunaban el Rey y sus hijos á pan y agua, y no quisieron desayunarse hasta vencer y tomar la ciudad, que fue rendida el día 14. del mes de Agosto, vispera de la Asuncion de la Virgen. El Rey muy gustoso partió con su exercito para Lisboa, dexando competente guarnicion, y por Capitan General á D. Pedro de Meneses, que despues fue Conde de Villa-Real. Fue poseída muchos años por la Corona Lusitana, hasta que entró en el dominio de Castilla, como lo demás de Portugal; y quando este Reyno levantó la voz año 1640. por el Duque de Braganza, con nombre de Don Juan IV. no vieron en ello los de Ceuta, por lo que el Rey Phelipe IV. con justa razon, no solo les concedió los fueros, esenciones y privilegios, y que fuesen juzgados segun las Leyes de Portugal, guardandoles los empleos, sueldos y mercedes al estilo de aquella Corona, sino que la decoró tambien con el título de *muy Noble y Leal Ciudad*.

El año 1655. era General de ella el Marqués de los Arcos y Tenorio, quien logró á 10. de Junio una completa victoria de Benlucar, Gobernador de Tetuan. Al presente está declarada por plaza capital; hallase bien fortificada á la moderna, cercada de fuertes y antiguos muros, con una muralla Real sobre un foso formidable de agua (donde le entran embarcaciones) que hizo limpiar el Conde de Charni, Gobernador de esta plaza, el año de 1729. Está toda coronada de artilleria, la mas de bronce, con seguros y antiguos

almagacenes de boca y guerra: tiene 5. puertas, la de Santiago ó la Sangre, primera y segunda, con sus puentes levadizos para salir á la plaza de armas; la de la Almina que separa la ciudad, y es una poblacion mas que la de Ceuta ácia el Acho, fue poblada para librarse de las bombas en tiempo del sitio, que llaman *Almina*, al Oriente, donde permanece lo mas del vecindario, la casa del General y el Hospital Real, con la mejor asistencia, limpieza y regalo que otro alguno de España; asimismo tiene tambien las puertas de la Ribera y la de Santa Maria. El recinto de la ciudad no es muy grande, pero la hace espaciosa la salida á la referida Almina: las calles son llanas y bien proporcionadas. Tiene Obispo desde tiempo de los Portugueses, con renta de siete fanegas de trigo y 40754. reales de vellon al mes para su persona. La Cathedral se compone de quatro Dignidades, siete Canonicatos, quatro Beneficiados, y otros Capellanes para el Coro, con rentas correspondientes, todo pagado en diferentes pensiones de Obispados. Esta Santa Iglesia es la Parroquia, y tiene dos Anexos, los Remedios en la Almina, y la de N. S. de Africa en la ciudad, en una plaza espaciosa, con Iglesia nueva primorosa y adornada, acabada el año de 1744. es la patrona de Ceuta, y Santuario de mucha devocion, con su Capellan y demás individuos. Tiene dos Conventos de Religiosos Descalzos, uno de San Francisco y otro de Trinitarios, y la Ermita de San Antonio y otras, un Colegio de Doncellas huérfanas, una casa Real y Hospital de la Misericordia. Hay algunas cisternas y algibes para agua; asimismo en el Acho buenas fuentes: está regulado por 21. vecinos, con familias nobles que vinieron de Portugal, *los Vasconcelos*, *Gue-*

*varas, Riveyros, Correas, Arraez, Mendoza* y otras. La guarnicion ordinaria, que se considera del pie fixo, consiste en un regimiento de Infanteria, y dos Compañias antiguas de la ciudad (estas hacen el servicio con el regimiento) y cien caballos (al presente han quedado en treinta) que los manda un Adalid, con otros Oficiales, una Compañia de Artilleros y otra de Minadores. La guarnicion extraordinaria es de los Regimientos que pasan de España, mas ó menos, conforme las urgencias de la guerra; al presente tiene tres batallones. Los desterrados, que ván á cumplir el tiempo en que se les condena, los aptos y no comprendidos en delitos feos, toman armas, y hacen el servicio militar en calidad de soldados, los demás están repartidos en brigadas con sus Oficiales, para los trabajos en las continuas obras de las fortificaciones y otros destinos serviles. Es mandada por un Gobernador, que al presente lo es interino D. Antonio Tinéo, y algunas veces Comandante General, un Teniente de Rey, Sargento mayor, Auditor de Guerra, Obreros de Maestranzas, y otras personas de Republica, y los demás Oficiales correspondientes de guerra, hacienda, artilleria, ingenieros y marina. Es abastecida de todos mantenimientos y regalo, sin echar menos nada de otra qualquiera ciudad de España, y mas barata en generos, con tiendas de Mercaderes y comestibles, de que la proveen de Sevilla, Cadiz, Malaga y otras partes, como de mucho pescado, particularmente la cavalla, que alli es muy sabrosa, importando mucho la pesqueria de la Almadrava. Tiene huertas y algunos jardines en el monte del Acho, atalaya para descubrir la tierra y el mar, cercado todo de murallas con una legua de circunferencia, y á diferente



distancias los castillos llamados *Santa Cathalina*, *S. Amaro*, *el Desmarigado* ó *San Francisco Xavier*, *San Antonio*, y en lo mas eminente el *Acho*, con su *Achero*, y su *Teniente*, teniendo á su orden 18. caballos para los soldados, que traen las novedades y movimientos que hacen los enemigos en la campaña. Tiene 5. barcos de guerra para el trafico y servicio de esta importancia: la paga de toda su guarnicion monta 609. pesos al mes, y se reparte ocho dias de racion de armada, para ir mudando el repuesto, que debe haver de quatro meses en la plaza, por las contingencias del tiempo, y 22. de *Prest* y su pan de municion para los Soldados.

*Plaza de Armas.*

**S**Aliendo por la puerta de la *Sangre* que mira al *Poniente*, y es la principal de la ciudad, se encuentra la que llaman plaza de armas, que hace frente á los enemigos, y en donde está todo el golpe de duplicadas fortificaciones, baluartes, reductos y cortinas, que se dividen en tres fosos, con otras tantas retiradas, puertas, rastri-llós y puentes levadizos, con las guardias correspondientes, todo coronado de baterías, con artilleria y morteros, y á cubierto de una poderosa estacada, flanqueada de angulos y rebellines de mar á mar, y en la campaña dos fortificaciones subterraneeas que llaman *Galeras*, atroneradas, de rosca de ladrillos, y *Capilla de Plaza*, predomi-nandolas los baluartes de *San Sebastian*, el *Sachar*, *Santa Ana*, *San Ignacio*, *San Francisco Xavier*, *Ca-ponera* y *Santiago*, cerca de donde era *Lengua de Sierpe*, con otros muchos fortines, lunetas y con-tra-guardias, con quanto se hace preciso para una

excelente y poderosa defensa. Hay aqui tambien muchos quarteles á prueba de bomba, almagacenes y las minas, principal defensa de esta plaza. El Rey Muley Ismaél, deseoso de ganar á Ceuta, mandó á sus principales Alcaydes pusiesen sitio á esta importante plaza, para cuyo efecto les dió un exercito de 8000 Barbaros, entre blancos y negros de *Sibuljari*, siendo estos los de la confianza de sus guardias, y los que en su Reynado, no solamente tenían oprimido á los blancos, sino tambien los que manejaban el gobierno, intimando el Rey á los referidos Alcaydes, que si dentro de cierto tiempo no tomaban á Ceuta, les quitaria las cabezas; con cuyo mandato pusieron el mayor empeño, y dieron principio al asedio el año de 1694, por el mes de Octubre, gobernando esta plaza el Capitan General Marqués de Valparaiso. Empezaron los Moros á atacar la plaza con tan buen orden y arte, con trincheras sutidas, minas y linea de circunvalacion de mar á mar, tan extraño á lo que de tiempo inmemorial havian practicado, que evidentemente se hizo conocer, que algun Nacional Europeo los dirigia: asimismo traxeron artilleria y morteros.

Para reconocer sus operaciones el referido General, mandó hacer una salida de la plaza con la mayor parte de la guarnicion, y aunque encontraron la gran resistencia, (pues no se les puede negar la partida de valor á esta formidable Nacion) se les arruinó una mina que traian al baluarte de S. Pablo, y habiendo costado mucha sangre de una y otra parte. Abanzaron la noche del 7. de Enero de 1695, á los baluartes de San Pedro y S. Pablo, de donde fueron rechazados; repitieron otros tres el dia 11. del mismo, y picaron las murallas de los referidos baluartes, y se de

dejaron los Moros en el foso tablonas, cliuzos, piqueretas, y todo genero de armas, bien escarmentados. Seria acumular un dilatadísimo tratado, si se refiriera la infinidad de salidas, abances y reencuentros, que solo en el dilatado tiempo que duró el sitio se han executado, pues se puede asegurar les ha costado á los Moros, solo en este tiempo, mas de un millon de almas. La bizarría, valor y constancia con que ha sido defendida esta plaza, no cabe en la mas expresiva ponderacion; bastante lo publica la fama, immortalizando su nombre.

No es menos digno de memoria el dia 6. de Mayo de 1695, quando el referido Marqués, estando expuesto al mayor riesgo, mandó por sí mismo una salida general con mas de 41500. hombres, llevando las Mangas abanzadas el Sargento mayor D. Francisco Melo, que salió por el bodega de Santa Ana; por la parte de S. Pedro, que mira á lo que era entonces Lengua de Sierpe, en la marina, el Sargento mayor D. Diego Pacheco. Por el centro los Capitanes D. Juan de Urbina, D. Juan de Ovando, y otros muchos. Lograron desvaratar á los Moros lo principal de la surtida, algunas minas, clavar dos piezas de cañon, y otros despojos, retirandose con dos Moros vivos, una vandera, quedando en el campo infinidad de Barbaros muertos, de la plaza fueron los de este numero 22. y 44. heridos.

Este mismo año, continuando los Moros el asedio de la plaza con el mayor ardor y empeño, donde arrojaban cantidad de bombas, las mas de tres arrobas de peso, desde la trinchera de Martín Abreó, y tres baterias de cañon de á 36. y 24. de calibre, con que batian la principal mu-



ralla de plaza de armas , lograron el 30. de Julio á las doce del dia , discurriendo que por el calor de sol y quietud en que estaban las centinelas , havria algun descuido en las guardias , dieron un abance general tan fuerte , que se apoderaron de la plaza de armas ; pero corriendo el rebato de la plaza , tomando las armas de la guarnicion ocurri6 á esta impensada fatalidad , pues los Moros apoderados de los rastrillos iban matando quantos iban saliendo ; con desesperado valor ; despues de tres horas de combate , fueron rechazados los Moros y echados fuera , despues de mucha sangre vertida , quedando muy pocos de los de las guardias. De los enemigos fue la pérdida mas de 48. Barbaros ; de los Fieles no fueron pocos , y en ellos el Sargento mayor de batalla D. Geronymo Marin , donde feneci6 , con otros muchos Oficiales , dando muestras de su valor. Es cierto estuvo la plaza en punto tan critico , como haver los Moros puesto sus vanderas en el ultimo rastrillo de las puertas principales de la ciudad , y á no haver echado el cerrojo tan á tiempo , huvieran entrado dentro. Los primeros que acudieron á la defensa fueron treinta Oficiales naturales de la plaza , que resistiendo el impetu y primera descarga y golpe del Sable enemigo , dieron lugar á que acudiese la demás gente. Se portaron como siempre los Maestres de Campo D. Pedro Mascareñas y D. Francisco Pimienta , á quienes se les debió lo mas de la restauracion de la plaza de armas y á pérdida. Salio hasta el Veedor General D. Francisco de Bargas Lezama , y fue uno de los que se arrojaron al riesgo. El Capitan General de Marqués Valparaiso se hallaba sangrado y con tercianas dobles : salio á la puerta del Campo , animando á sus soldados. Murieron 126.

Oficiales, entre ellos dos Sargentos mayores, cinco Capitanes vivos, y muchos reformados. De Cadiz pasaron á toda priesa de socorro quatro tercios de la armada, pues fue una accion la mas sangrienta y apretada que ha tenido Ceuta. Desde este dia se providenci6 se monten las guardias á la misma hora de las doce, asi en Hibierno, como en Verano; costumbre que aún permanece. Succedi6 interinamente en el Gobierno de la plaza al referido Marqués de Valparaiso el Cabo subalturno D. Juan Francisco Manrique, el qual tenia en una continuada fatiga á los Moros, por las repetidas salidas que hacia de la plaza, desvaratandoles los ataques, volandoles sus inmensas minas que hacian contra el baluarte de San Pablo y San Pedro, con quien tenian el mayor empeño.

El dia 5. de Julio de 1698. lleg6 á Ceuta su nuevo Gobernador D. Francisco del Castillo, Marqués de Villadarias, á mudar á D. Melchor de Avellaneda, y á 28. de Agosto se acab6 de plantar la nueva estacada en el foso de Santa Ana, con sus Flancos, rastrillos, fogariles, la mas bella, fuerte y vistosa que se pueda dár; y aunque los Moros hicieron todo su esfuerzo y el mayor empeño para evitarla; se consigui6 el fin á fuerza de sangre y valor, mediante el ardor y conducta del nuevo Gobernador, pues en su tiempo se puso esta plaza á regular defensa, la que despues el mismo Marqués de Villadarias perficion6 año de 1701. donde se form6 el nuevo baluarte, capaz de cubrir lo que antes llamaban Lengua de Sierpe, corriendo la gran estacada.

Será memorable siempre en Ceuta la piedad, zelo y amor al Real servicio del Obispo, de gloriosa memoria, D. Vidál Marín: pues quando el

año 1699. fue elegido para Obispo de Pamplona, suplicó á la Magestad de Carlos II. tuviese á bien el que no aceptase esta honra de su pieca, mientras su esposa y feligreses se hallasen en el empeño y afliccion del asedio con que los Sarcenos agitaban la plaza; porque tenia resuelto no desampararlos, y morir en todo trance con ellos; y el de 1702. renunció el Arzobispado de Burgos con el mismo motivo, hasta el de 1705. que salió para Inquisidor General.

Por el mes de Febrero del mismo año se empezó una linea á costa de gran trabajo, que corrió de mar á mar, dentro de la qual quedó todo el terreno, que fue preciso para perficionar toda la fortificacion exterior, fosa, estrada cubierta, que costó varias funciones y mucha sangre. El 18. de Marzo siguiente apresaron los de Argél el barco antiguo de esta plaza. Llegaron á esta ciudad por el mes de Julio de 1699. quarenta Christianos, que havia permitido el Rey Muley Ismael se rescatasen en gratitud del regalo de una hermosa carroza y otras alhajas, que le havia llevado Fr. Diego de los Angeles, Religioso Descalzo de la Provincia de S. Diego, Guardian del Convento y Hospital de Mequinéz, que se havia establecido alli el año de 1698. para la asistencia de los cautivos Christianos, con las seguridades que dió aquel Rey, el que tambien dió libertad de gracia al célebre Capitan D. Antonio Lopez Gallardo y su familia, que fueron cautivados en la plaza de Larache. Al mismo tiempo se hizo una salida general de esta plaza el 25. de Julio para ganar el terreno de la Lengua de Sierpe á los enemigos, que se logró con pérdida de 69. muertos y 200. heridos, y se consiguió rematar la estacada que coge de mar á mar y toda la frente de la plaza.



Se portò en esta y otras funciones el famoso Capitan Palomino, bien conocido en toda la guerra de nuestro siglo, que murió Gobernador de la Coruña. Al Marqués de Villadarias sucedió en el Gobierno por el mes de Abril de 1702. Don Joseph de Agulló, Marqués de Gironella, el qual logró una completa victoria de los Moros el dia 18. de Mayo de 1703. con 1500. infantes, 160. caballos, llevando la derecha el Maestre de Campo D. Pedro Mesía de la Cerda, el Sargento mayor D. Fernando Constanzo; la izquierda el Maestre de Campo D. Geronymo de la Puente; y el centro Don Ignacio Picalques, y los granaderos delante. Por la marina con algunos barcos el Capitan D. Manuel de Guevara Vasconcelos. Se apoderaron de las trincheras, sin mas pérdida que la de un soldado de á caballo muerto y 17. heridos. Quedaron de los enemigos 300. muertos en el campo: retiraronse algunas vanderas y estandartes: en el ataque Real quedó clavada una pieza y dos morteros, se entró en la plaza un cañon de artilleria que tenian á la parte del Rivero, y volaron seis minas que traían á nuestras fortificaciones. Quisieron los Ingleses despues de apoderados de Gibraltar, para dominar el Estrecho, tomar esta plaza; pero el Marqués de Gironella y D. Vidal Marín, que ofrecieron quanto tenian á la defensa, respondiendo al Gefe de la esquadra que se presentó y á las persuasiones del Principe de Armestad, que la defenderian hasta perder la ultima gota de sangre ellos y toda la guarnicion; con cuya resolucion, teniendo lo que les havia de costar, desistieron del empeño.

Murió el Marqués de Gironella el año de 1704. Le sucedió el Gobernador Don Juan Francisco

Manrique, que lo havia sido de Orán, el qual tomó á los Moros el año de 1706. el ataque Real, que les havia costado once años de trabajo. En el de 1715. á 12. de Abril, dia que esta plaza celebra la fiesta de N. S. de Africa, á las 9. de la mañana acometieron los Moros al Cubillo nuevamente fabricado en el reducto de Alcantara, volaron un hornillo con grande acierto, y fueron rechazados con pérdida de mucha gente de ambas partes. El 23. del mismo se temió la mayor ruina en la plaza, á causa de prenderse fuego en el quartel de Velez, que estaba arrimado á un almacén de polvora; se logró cortarlo con pérdida de mucha gente del regimiento de pie fijo. Haviendo salido del Gobierno D. Juan Francisco Manrique de Arana, para Capitan General de Andalucia, le sucedió D. Gonzalo Chacón, que tenia el de la Costa del Reyno de Granada; logró tambien muy honrosas funciones de los Moros, particularmente el año de 1712. la construcción de la estacada desde el angulo de S. Pablo, hasta el de S. Xavier, lo relevó el Mariscal de Campo D. Francisco Rivadéo.

Luego que con la ultima derrota de tropas, que vino de Sicilia á desembarcar en Barcelona, llegó el General Marqués de Lede, fue llamado de la Corte: el Rey le hizo la gracia de Grande de España, y le nombró Capitan General para una expedicion en Africa, para la qual se juntaron tropas en Malaga, Cadiz, Tarifa y Algeciras, y á ultimos de Octubre de 1720. se puso á la vela con la esquadra de Don Carlos Grillo, y las galeras con Don Joseph de los Rios, y algunas naves de Malta, que asistieron hasta el desembarco.

Hallabase Ceuta ostigada de un prolongado

sitio , que mandaba en Gefe , sobre otros muchos Alcaydes ; el Baxá *Ali Bench-Dalat* , apoyado de los esfuerzos del Rey de Mequinéz , aunque estaba desengañado de no poder conseguir su intento : maquinaba la politica de su astucia mantener el sitio para entretener , y entregar al conocido peligro algunos de sus magnates , de quienes desconfiaba , por afectos y parciales de su hijo Muley Hamet , con quien tuvo guerras civiles: en cuyo tiempo tanto se establecieron , que en las faldas de sierra Bullones fabricaron casas y en una lengua de tierra bañada del mar tenían huertas, jardines y sembrados ; al remate de todo las trincheras contra la plaza , siendo estas bien delineadas con el mayor arte , reduetos y fosos , todo fabricado en la antigua Ceuta. A 14. de Noviembre ya estaban desembarcadas las tropas en esta plaza , que se componian de 174. infantes y 39. caballos , porque aunque havia mas gente , no pudo pasar por el temporal del mar. La noche del 14. al 15. del referido salió Don Joseph de los Rios con las galeras de su mando á hacer fuego en el costado de las trincheras de los Moros , al amanecer fingia con lanchas un desembarco , y al mismo tiempo mandó el Marqués de Ledesma hacer algunas bocas en los caminos cubiertos , para salir de plaza de armas á un tiempo todo el exercito en quatro columnas compuestas de 6. y 7. batallones cada una , uniendose tambien á ellas las tropas de la plaza , y asimismo un cuerpo de caballeria por retaguardia : llevaban los granaderos la banguardia : con un tiro de cañon se dió la señal para entrar en accion : los Moros , luego que vieron el exercito , y el fuego que les hacian las galeras , juzgaron eran acometidos por todas partes , se fueron defendiendo de para-

le.



lela en paralela hasta lo poblado de su campo, cargando siempre los Españoles; y vencidas todas las trincheras, se formaron en batalla con el trabajo que permitia lo quebrado del terreno, en donde no podia operar la caballeria: 24. negros fueron los que se sacrificaron, que llevaron todo el fuego y peso de la batalla: teniamos 204. hombres: duró el combate quatro horas, hasta que se pusieron en fuga los Infieles, unos por el camino de Tetuan, otros por el de Tanger, y no permitiendo lo escabroso de aquellos montes el seguirlos, se quedó el exercito en aquel campo. Tomaronse muchas tiendas á los enemigos: se encontraron 26. piezas de artilleria, quatro morteros, muchas municiones y cantidad de viveres, quatro estandartes y una vanderá. No se pudo saber á punto fixo los muertos que hubo de los Moros, porque los Negros hicieron cara pata retirarlos: en el campo se hallaron 500. con algunos cabos y otros cautivos; de los Christianos 108. muertos y 268. heridos, entre los quales fue el Teniente General caballero de Lede, y el Mariscal de Campo D. Carlos de Arizaga, y otros. Se les demolió todas sus trincheras en algunos dias que costó de trabajo, particularmente la multitud de minas. La lluvia que sobrevino este dia y los siguientes fue muy necesaria para proveerse el exercito de agua, pues se llevaba de España. A una legua de Ceuta están los Castillejos á la vanda de Tetuan, en donde se fueron reparando y juntandose despues los Infieles.

A 8. de Diciembre se dexaron vér los Barbaros con un exercito de mas de 404. infantes, y 124. caballos, sin la gente de la tierra, que eran otros tantos: hubo con nuestras partidas abanzadas mucho fuego, y fingiendo los Moros flaqueza,

za , se iban retirando en los barrancos , á donde pretendian meter nuestro exercito : muchos Oficiales querian que se les cargase ; pero la prudente conducta del Marqués de Lede jamás asintió á salir de un gran atrincheramiento , en que tenia bien fortificado su exercito. A la mañana del dia 9. se dexaron vér los Moros , y atacaron nuestro campo con imponderable osadia , hasta llegar á la linea de la media luna , metiendose debaxo del fuego del cañon , que los recibió cargado de metralla , y un grande estrago ; duró el porfiado combate desde las ocho de la mañana hasta las once y media , en donde perdieron mas de 600. hombres.

El 21. del mismo dia del Apostol Santo Thomás , repitieron los Agarenos otro abance con mas empeño , saliendo del barranco de los Caños , y á cosa de la una del dia acometieron barbaramente para forzar el centro de nuestras trincheras , y llegaron á la tenaza á poner sus vanderas , donde se portaron las Reales Guardias de infanteria ; pero la superioridad de la artilleria fue quien los contuvo , porfiando en repetidos abances , hasta las quatro y media de la tarde , que se retiraron escarmentados , y recibieron un grande fuego de nuestras galeras. La sangre que les costó se dexa considerar , pues no bolvieron á acometer mas á las trincheras ; de nuestra parte murieron en este dia 300. hombres , y hubo muchos heridos , entre ellos el Teniente General D. Joseph de Chaves , y el Marqués de Lede de una ligera contusion en el brazo derecho. Se supo despues , que la pérdida de los enemigos consistió en 800. Moros. Se hallaron en el exercito aquel dia solo 1200. infantes en 26. batallones , y 400. caballos con los Dragones.

Acabada la grande estrada encubierta , que se  
hi.

hizo en el terreno donde estaban los atrinchera-  
mientos de los Moros delante de la plaza, y alla-  
nado el terreno de los ataques, mandó retirar el  
ejercito el Marqués de Lede la noche del dia 4.  
de Febrero de 1721. con buen orden, sin que los  
enemigos lo penetrasen, porque aquella noche se  
mandó encender fogariles y lumbreradas á tiempo  
que se batian las tiendas, y las galeras por ambos  
mares hacian fuego, fingiendo permanecia nuestro  
acampamento: á las dos de la mañana yá estaba  
todo el exercito dentro de Ceuta, y aunque los  
Moros cargaron despues con vigor, nunca pudie-  
ron llegar tan inmediatos á nuestras obras como  
estaban antes, en donde se hicieron las galerías y  
otras obras yá referidas, quedando esta plaza en  
buen estado de defensa.

El año 1727. con la muerte de Muley Ismaél  
quedó todo su Reyno en una civil y sangrienta  
guerra entre las parcialidades de sus muchos hijos,  
con cuyo motivo abandonaron los Barbaros el  
prolongado sitio de Ceuta, que permaneció por  
mas de 34. años. Reconociendo esto el Conde  
de Charni, que mandaba por este tiempo la pla-  
za, mandó salir al Teniente de Rey D. Gaspar  
de Antona con 19. hombres de la guarnicion á  
demoler los ataques y trincheras de los enemigos:  
llegaron al Serrallo y casa del Alcayde Ali, lo-  
grando retirar á la plaza cinco cañones, tres mor-  
teros, muchas balas de artillería, y arrasar todo  
su campo, cuya noticia traxo á Madrid el mismo  
D. Gaspar de Antona. El Rey de Fez, de Me-  
quinés, de Tafílete, de Sís, y Emperador de Mar-  
ruecos Muley Ismaél, murió el dia 22. de Marzo,  
entre una y dos de la tarde, en edad de 97. años,  
á los 84. de su Reynado: fue hombre astuto, sa-  
gáz, intrepido, cruel y avaro; zelador de la justí-  
cia,



cia, y el mas respetado y temido de quantos Reyes ha tenido la Mauritania: entró por tyrania, quitandole el Reyno á un sobrino suyo, hijo de Muley Arcis: fue aclamado Rey año 1643. por las maximas de un cautivo Portugués que tenia, llamado *Fernando*, á quien estimaba mucho: era mediano de cuerpo, enjuto de carnes, color claro, pobre de barba, y en ella una pera blanca, que lo hacia venerable: era ayroso, gran ginete, diestro en jugar la lanza, y gran tirador de escopeta: no se le reconoció mas vicio, que el de sus mugeres. Luego que murió fue aclamado su hijo mayor Muley *Amet Hebi*, á quien dexó el gran thesoro, que por todo el largo tiempo de su Reynado enterraba. No duró mucho, que como se embriagaba, fue á la *Chema* (que es la Iglesia) así los mismos Negros lo entregaron á su hermano Muley *Abdelmec*, que lo ahogó despues con un cordon de seda, y se han seguido otros, continuandose la civil guerra, que aún permanece.

Padeció esta plaza un mal contagioso desde el mes de Junio de 1743. que se le comunicó de ciertos fardos de lana y una porcion de tabaco de los Moros de que murieron muchas personas, las mas soldados y desterrados: fue Dios servido, mediante su misericordia, que se publicase la sanidad el año de 1745. acreditando en esta ocasion sus acertadas resoluciones y conducta su Gobernador Marqués de Campo-Fuerte.

#### *Ciudad de Melilla.*

**L**A antigua ciudad, plaza y fortaleza de Melilla está en el Reyno de Fez: fue cabeza de la Provincia de *Garet*, la qual al Poniente confina con el Riff y el rio Melulo: corriendo este

por el Atlante mayor, baxa entre Tezar y Dubudo, y se incorpora con el rio *Mulucán*; al Levante con el Reyno de Tremecén y el dicho rio, que divide los terminos de las dos Mauritias; al Cierzo el mar Mediterraneo Iberico; y al Medio dia una parte de las sierras de los desiertos cerca de *Numidia*: es tierra fragosa y seca. Los escritores antiguos dividen esta Provincia en tres partes: la una es la que comprehende las ciudades con sus terminos; la otra las sierras que están pobladas de un belicoso pueblo de Beréberes, llamados *Uled Botoya*; y la ultima los desiertos. Las ciudades son pocas, y puestas en la costa del mar, que fue *Cazaza*, siete leguas al Poniente de Melilla: la tomó D. Juan de Guzmán, Duque de Medina-Sydonia, y fortificó el castillo, hasta el año de 1534. que Luis de Chaves su Alcayde fue muerto una noche en la cama por tres Christianos de los quarenta que havia de guarnicion en él, por cierto enojo que con él tenian. No paró aquí, sino que metiendo á los Moros dentro, fueron todos muertos, excepto uno que se escapó y á nado pasó á Melilla á dar esta noticia, de donde despacharon un bergantin y dos caravelas armadas para darles socorro: luego que llegaron, echaron alguna gente en tierra, y los Moros con cautela salieron á la playa en trage y ademán de los Christianos que havian matado, los recibieron, y luego fueron todos cautivos: al presente está la ciudad asolada, y solo mantienen el castillo, que está en lo alto de una peña, que descubre la costa.

*Tezota* ó *Tezide* es otra pequeña ciudad tres leguas de Melilla, en una sierra, donde reside el Alcayde de esta Provincia. *Mezuce*, ciudad tambien pequeña, distante quatro leguas de la antecedente. Hay un pueblo cerca de *Mezuce* que llama

man

man *Bataliza* : sus gentes son muy valientes , y siempre tienen guerras con los Alarbes sobre los terminos y pastos de los campos. *Quividana* y otros de esta comarca , con muchos Aduares , los quales mudan de una parte á otra , como les conviene para los pastos de sus ganados , de que tienen muchos como tambien ligeros caballos y camellos para carga , y en las sierras se crían fieras y animales ponzoñosos.

### Melilla,

**L**A que los Africanos llaman *Deyrat Milila*, y segun Ptolemeo se llamó *Rusafiro* , está á los 34. grados y 45. minutos de latitud , 10. grados y los mismos minutos de longitud. Fue edificada por los mismos naturales de la tierra luego que se empezó á poblar : yace esta en el propio sitio que la antigua , montando Cabo tres forcos , á tres leguas de él , dentro de un seno del Mediterraneo Iberico , tan cerca de España , que de aquí á la costa del Reyno de Granada , dos leguas de Motril , cuentan los marineros 38. leguas , y en dia claro se descubren aquellas playas. Está plantificada en sitio llano , á la parte de Poniente del referido seno , cercada de antiguas murallas , con algunos torreones de figura casi circular , descubierta al Medio-dia en equilibrio , casi en amphiteatro , desde el campo por aquella parte se registran algunas calles ; estas son llanas , y las casas labradas á la manera de España ; tres plazas , la principal contiene la casa del Gobernador , muy capaz , con su jardin. La ciudad tiene tres puertas , mirando á Occidente la de Santiago , para salir á plaza de armas : encima hay una casamata entre dos fuertes cubos , su puente levadizo sobre un gran



foso muy profundo y ancho, que á poco trabajo se puede entrar en el mar : encima de él está la muralla Real , tan ancha que sobre ella pueden emparejar espaciosamente dos coches. Está coronada con buena artillería de bronce , y una torre con su campana y relox. Antes de llegar á la referida puerta se encuentra la de Santa Ana baxo de una boveda de piedra de cantería. Tiene tambien su refosete , y puente que supera y guarda la primera. Inmediata á esta , en otra boveda, se halla la puerta del mar con otra contrapuerta, foso , puente levadizo y rastrillos para salir á la marina , que es el baradero ó muelle , donde se desembarcan , y en él está el baluarte de S. Antonio que guarda el puerto ; este no es muy seguro del Sueste, que le combate mucho ; y asimismo le incommoda un rio con las arenas que arroja en habiendo mucha lluvia , llamado del oro, por algunas pintas que suelen extraer las arenas de este precioso metal. La boca del rio está á un tiro de mosquete de la plaza , y en su nacimiento sacan barro los Moros para labrar ollas , cazuelas y otras maniobras , que salen con las referidas pintas. Son muy estimadas en España por su hechura y duracion. La ultima puerta es la del Socorro , mirando á Levante. Está cerrada casi siempre : no tiene uso sino en caso de sitio , quando no se puede pasar al puerto.

Hay tres algives , los dos baxo de la plaza referida del Gobernador : son los mejores que hasta aqui se han visto en primor , firmeza y arte , obra de tiempo del Emperador Carlos V. hacen el agua clara , delgada y fresca.

El almacén Real de la polvora nombrado del Socorro , es fortisimo , seguro y labrado todo á fuerza de pico debaxo de piedra firme. Para los

bastimentos hay tres almacenes, uno á prueba de bomba, de rosca de ladrillo, sin otros menores para municiones, armas y pertrechos. La Iglesia Parroquial es muy capaz de tres naves, con advocacion de la Concepcion de la Virgen Maria, cuya fabrica duró 25. años. Es toda de firme piedra de mamposteria, y la portada de primorosa hechura. Havia otra antigua en la calle de S. Miguel, que fue arruinada. La presente es asistida de un Vicario, y Juez Eclesiastico, dos Curas y Capellanes, con los demás individuos precisos. Enfrente está el Hospital Real con tres espaciosas salas, corredores y demás oficinas, donde se dá buena asistencia á los enfermos de todo quanto se necesita.

Venera esta plaza por su patrona á la Soberana Virgen Maria en una devotissima y hermosa estatuilla llamada de la *Victoria*, consuelo de los Fieles, por tantos milagros como se han experimentado en esta plaza, en quantas aflicciones la han invocado, hallando siempre el remedio de ellas. Entrando los Moros una noche en una Ermita antigua, que tenia en la Alaphia, la sacaron de su capilla para llevarsela; y puesta en la puerta de la Iglesia para cargarla entre doce Moros, no pudiendo moverla por mas diligencias que hicieron, obstinados en semejante empeño, conociendo que las campanas de la ciudad tocaban á rebato, se fueron y dieron ciertas cuchilladas á la Imagen, le cortaron tres dedos de la mano derecha, que se vén hoy para perpetua memoria: en la izquierda tiene el Niño Jesus. Al presente está en la Parroquia, pues antes tenia Iglesia propria.

*Plaza de Armas.*

**S**E halla la plaza de armas, que antiguamente llamaban *Alaphia*, que en Arabe idioma quiere decir *Paz*, porque á las puertas del campo de ella amanecian todas las mañanas los Moros amigos, que venian cargados de frutos y generos para el surtimiento y comodidad de la ciudad, y permaneci6 asi hasta que entr6 en el trono Muley Ismael, que quit6 el comercio. Es como un arrabal de la ciudad, de quien la separa el foso grande de Santiago referido: se halla cercada de murallas, con sus angulos, flancos y baluartes, nombrados *San Pedro*, *Cinco Palabras*, *San Fernando*, (que era antiguamente la media Luna, y Torrequemada) *San Joseph*, todos coronados de artilleria. Est6 repartida en tres estancias 6 retiradas, con otros tantos fosos: el uno llaman el Ornabaque, que se abri6 á fuerza de pico sobre peña año 1691. gobernando el Maestre de Campo D. Bernabé Ramos de Miranda: tiene 50. pies de ancho y 100. en sus angulos, con su puerta para entrar al otro que llaman de las Minas, en donde se hallan estas; siendo las mejores que se pueden ver en parte alguna, todas fortisimas en viva piedra, hechas á fuerza de pico, con una mina Real tan ancha y larga, que pudieran andar dos coches juntos, con su plaza de armas, de donde salen los ramales de otras muchas, y en el remate 6 inmediacion sus horaillos en cada una, representando todo su conjunto un perfecto laberinto, siendo estas la principal parte para la defensa de esta importancia, y en donde se debe poner el mayor cuidado y vigilancia, pues penetran subterraneas toda la campaña. Saliendo de este ultimo foso (donde



de hay una fuente de perenne agua , la mejor que se gasta en la plaza ) se entra en una fortissima empalizada ó estacada de roble , con su banquetta y estrada cubierta , con hermoso glasis , rastrillos para salir , y sus flancos ; en ellos fogariles ó calderetas para encender de noche quando se ofrece. Guardarla en cada extremo una Luneta , á la derecha la de *S. Phelipe* y *Santa Isabél* á la izquierda , con sus bobedas ; de la ultima sale un espigón , que entra en el mar : al medio de la estacada se halla superada del lado de acá del foso una falsa-braga atronerada que la defiende , y alli cerca hay cinco bobedas de rosca de ladrillo para quarteles , sin otros que tienen en la primera division para la tropa extraordinaria y los desterrados , con su rastrillo y guardia. Aquí cerca está una noria de abundantissima agua , que abastece con exceso no solo la plaza , pero todas las embarcaciones , que llegan á este puerto , sin que jamás se le haya reconocido menoscabo en su manantial.

Fuera de la estacada se hallan los huertos , con muchos pozos , y se cogen sabrosas verduras. El temperamento es sano , alegre Cielo , templado clima , sintiendo algun calor en el Estío , solo quando corre Levante.

El monte *Caramú* es el mas alto de esta tierra , y el primero que descubren los marineros viniendo de España. Cae al Medio-dia de la ciudad , rematando sus faldas á una dilatada playa , deliciosa vista por una laguna de siete leguas de largo y quatro de ancho , con la boca que sale al mar , cinco leguas de la plaza : en medio tiene un cerro que llaman el Atalayón : se crían muchas ostras en ella. Hay unas dilatadas salinas y un arrecife , siendo este un vergel sumamente de-  
li-

licioso por sus plantas y flores ; arrojando el mar aqui imponderable multitud de vistosas conchas de varios generos ; asimismo cria entre sus lentiscos, tomillos y otras salutiferas hiervas alguna caza, siendo un bosque y ameno sitio , mal logrado desierto entre las rustiquezes de los Agarenos, pues solo dista media legua de Melilla. Fue esta en sus primeros tiempos populosa ciudad , y de gente rica , con mas de 100. casas dentro de sus muros , donde residia el Señor de ella , con terminos muy largos , grandes minas de oro y hierro , de que tenian gran trato sus moradores. Era abundantissima de miel y cera , de donde tomó el nombre *Milila* , que en Arabe quiere decir *Melosa* ; y en el golfo que alli hace el mar se pescaban perlas , y en la laguna mucho coral. Poseida de los Romanos la ennoblecieron mucho , y la tuvieron en grande estima mientras la señorearon. Despues la poseyeron los Godos hasta que los Arabes , estendiendo sus victorias por Africa , la conquistaron poco tiempo antes que á España , y la ensancharon mucho mas de lo que estaba , estableciendo ricas contrataciones de mercaderes y oficiales para fabricas y otras muchas maniobras. Vino sobre ella el Califa Cismatico del Carúan, y la hubo por concierto en el año del Señor 922. y puso dentro guarnicion. Pasando tiempo se dieron sus vecinos al arte de navegar , y armando fustas y galeotas , salian á robar las costas de Europa , donde hacian tanto daño , que los Reyes Catholicos el año de 1496. ( aunque un Escritor Arabe , que trata de esta jornada , dice , que fue en el de 1482. ) que son 896. de la Egira. Embarcaron sobre ella á D. Juan de Guzman , Duque de Medina-Sydonia , con una poderosa armada. Los Moros tuvieron aviso de esta expedicion , pi-

dic-

dieron socorro á *Muley Mahamet Oaraci*, Rey de Féz, que á la sazón se hallaba embarazado con la guerra de los Xaúyos de Temecena, para sujetarlos; y no siendole posible socorrerlos en persona (como él decia) les embió un valiente Alcayde con 500. caballos, soldados guerreros, que la defendiesen; mas los de la ciudad, que estaban bien informados del poder que iba sobre ellos, pareciendoles poco esfuerzo el que les daba el Rey, antes que llegase este socorro desampararon la ciudad, y se acogieron á las sierras de Botoya. El Alcayde quando llegó, hallando á Melilla desierta, no quiso esperar allí; y echando los muros abaxo, poniendo fuego á las casas, tomó el camino de Féz. Hasta aquí Luis del Marmol, en quanto á la conquista; pero no me conformo, pues he hallado mas cierta y puntual su expugnacion: y así digo, que gobernando la Universal Iglesia el Papa Alexandro VI. Español, de la esclarecida casa de Borja; y reynando los Catholicos Reyes D. Fernando el V. y la esclarecida Doña Isabél, en el mes de Setiembre del año de 1496. salió del puerto de S. Lucar de Barrameda una armada con 58. infantes y alguna gente de á caballo, artilleria y varias armas, municiones y pertrechos, con cantidad de cal y madera para edificar; todo al cargo y direccion de Pedro Estopiñán, Caballero Escudero de la casa de D. Juan de Guzmán, Duque de Medina-Sydonia, para conquistar y edificar la ciudad de Melilla, por haverla reconocido antes el mismo Estopiñán, de orden y á expensas del Duque; el qual llegando á la Costa de Africa con buen tiempo, dió vista á Melilla á 17. del dicho mes. Se detuvo aquel día en el mar hasta la noche, que con sus sombras favoreció el desem-



barco, el que lograron sin oposicion alguna, por estar destruida, como queda referido. Lo primero que hicieron, sacaron de la armada un enmaderamiento de vigas, donde encaxaba gran tablazón gruesa y muy fuerte. Trabajaron mucho toda aquella noche en asentarla, y cercar la muralla; de tal manera, que quando amaneció, los Moros que andaban por aquellos campos, y havian visto asolada la ciudad el dia antes, viendola con muros, sonar dentro tambores, y disparar artilleria, creyeron estaba ocupada de demonios, ó hechiceros, á que son muy propensos. Tomaron tanto terror que huyeron de aquella comarca, y corrió la fama aún mas de lo que havian visto.

Entre tanto Pedro Estopiñán, como valeroso y experto Soldado, ponía gran diligencia en hacer descubrir los cimientos de los adarves y torres que havian arruinado; y como llevaba gran cantidad de maestros para reedificar, y todos los que iban en la armada, con el mismo General, no se desdeñaban de trabajar, dandose priesa; como alli hallaron la piedra de los vestigios, y la cal que llevaron, hicieron tal obra, que quando los Moros se juntaron para dar sobre los Christianos, yá estaba tanto labrado, que se pudieron defender dentro de la ciudad: y de alli adelante la fueron fortificando mucho mas, dexando Pedro Estopiñán por primer Alcayde de Melilla á un caballero llamado *Gomez Suarez*; y él se volvió á dar cuenta del buen exito de su jornada. Esto que hemos referido consta en los archivos y papeles del Duque de Medina-Sydonia, que nos mostraron para este efecto, y de otras noticias que he buscado con bastante trabajo, porque hay poco escrito de Presidios, y lo que de ellos se refiere es muy sucinto y con alguna confusion.

Fortificada Melilla por los Christianos, empezaron á poblar y reparar los muros, reduciendola á mucho menos ambito, que la que havia antes: trabajaron una fortaleza en lo mas eminente, ( llamada hoy la Concepcion ) que era el castillo antiguo: es atalaya que descubre el espacioso mar y todos los caminos y avenidas de la tierra, donde el año de 1689. se hizo la torre ó Caballero de mamposteria. Fue á cargo de los Duques la provision y guardia de Melilla. En la historia de las Ordenes Militares, escrita por Francisco Caro de Torres, *lib. 3. fol. 151.* consta, que D. Juan Alonso de Guzmán, Duque de Medina-Sydonia, usaba en sus titulos el de Capitan General de Melilla, hasta que hicieron dexacion de ella al Rey D. Phelipe I. que puso Capitan General, de quien los Saracenos tomaban la vénia para coger sal de la laguna, que se ha referido. Los Moros tienen hoy una fortaleza que llaman *Zagazan*, con mas de 300. tiradores, para asegurar los campos de ella de los cosarios Turcos, que entraban antes en esta laguna.

Siendo D. Alonso de Urrea Capitan General de Melilla, tuvo muchos reencuentros con los Moros, que llegaban de las ciudades de *Teza*, *Mexco* y *Bereberes de Botoya*, á los que venció muchas veces, por lo que no se determinaban á venir á la pelea, sino guiados de la muchedumbre de Barbaros.

En una ocasion se juntaron un gran numero de caballos y peones á hacer correrias, inquietando la gente de la plaza, y saliendoles al encuentro D. Alonso con solo 450. soldados arcabuceros y 50. caballos, mandó dicho D. Alonso, que cada escudero tomase un arcabucero á la gurupa, y juntos se fue ácia ellos, y recibieron el fuego

de los Barbaros, que lo dieron sin tiempo: á esta operacion el Gobernador mañosamente bolvió las riendas como que huía, dexando en el suelo los arcabuceros juntos, que hicieron un quadro, los que dispararon á buen tiempo, porque los Moros venian desordenados, creyendo que hacian fugalos Christianos, con tanta precipitacion y alaridos, que rebolviendo su gente el Gobernador, los cogieron en medio, dandoles tal descarga, que los desvarataron, matando mas de 200. Barbaros, y apresando 25. cautivos. Un escudero llamado *Bartholomé de Soto*, dió una lanzada á un Moro de á caballo, dando con él en tierra, á tiempo que en la angostura de un paso, que llaman las pasadillas, havian cercado los Moros al Gobernador *D. Alonso*, y estando con el caballo herido, cayó en el suelo, y cargandole los enemigos, se defendió valerosamente, recibiendo muchas heridas, pero socorrido á tiempo de su gente, se retiraron con triumpho á la ciudad, sin perder un hombre.

En tiempo que era Capitan General de Melilla *Pedro Vanegas de Cordova*, tuvieron los Christianos muchos reencuentros con los Moros, y traxeron algunos cautivos á la plaza. Havia en *Teza ó Tecide* un Alcayde llamado *Buhalu*, que era el mas valeroso caudillo que tenian en el Reyno de Fez, el qual por su gran valor venia muchas veces á correr la tierra con numerosa gente de á caballo y de á pie: saliendo los de Melilla siempre á la pelea, sucedió un dia, que travada la escaramuza, llegaron á los brazos *Pedro Vanegas* y el referido Alcayde *Buhalu*, y asidos fuertemente, procurando cada qual sacar á su contrario del caballo, llegó de través *Gil Perez*, escudero de la plaza, y dió al Moro una lanzada por un costata-



tado, con que le mató, por cuyo motivo luego los Moros se retiraron confusos, por haver perdido en este combate muchos de los principales, que vinieron con el referido Alcayde.

Por los años del Señor de 1563. un Moravito de aquellas sierras, con quien tenian gran devocion aquellos Barbaros, les hizo creer, y persuadióles, que ganarian á Melilla, si le acompañaban, pues tenia poder para encantar á los Christianos; creyendole, vinieron de tropel, á tiempo que sabido por el Gobernador el caso, viendolos venir cantando con el Moravito delante en altas voces: *Alá Cubar*, que quiere decir: *Dios grande*, y de esta manera fueron caminando hasta las puertas de la ciudad vieja, que de industria havia Pedro Vanegas mandado dexar abiertas, y en un fuerte reducto, que estaba encima, que llamaban la Torrequemada, puso quince soldados con alcançias, barriles de polvora y demás fuegos artificiales.

Los Moros llegaron á la puerta que tenian abierta, y viendo que los Christianos estaban suspensos, creyendo quanto les havia propuesto el Moravito, entraron 150. y pasando á la segunda puerta inmediata, hallaron á un lado de ella varios soldados armados, para salir quando Pedro Vanegas hiciese cierta seña; y creyendo estaban encantados, se fueron á ellos, los quales acometiendo á los Moros, al irse estos á retirar por donde entraron, no pudieron por el mucho fuego que echaron los de la torre, donde mataron la mayor parte: el Moravito que entró el primero, salió herido en tres partes, el qual, como se viese libre del peligro, se quexaba despues mucho á los suyos, diciendo, que si no huvieran peleado con aquellos Christianos, que tenia yá él adorme-

cidos , huvieran entrado en la ciudad sin oposicion alguna , y que ellos les havian despertado; que él havia recibido muchas balas en la cabeza, y no tenia lesion alguna en ella , y que havia de bolver otra vez , y verian quan cierto era lo que les decia , bolviendoles á persuadir al mismo empeño ; y siendo avisado Pedro Vanegas por un confidente Moro amigo suyo , de que el Moravito queria repetir su empresa , mandó se divulgase , y se dixese en presencia de los Moros , que venian de paz , como el dia que el Moravito havia entrado en la ciudad vieja , se havian hallado encantados , sin poder usar de la artillería , si los propios Moros no los despertasen , para que corriese esta nueva por las sierras , y diesen mas credito al Moravito.

A mas de esto daba á entender mucha flaqueza y temor , encomendandose á un Alcayde Moro su conocido , para que rogase al Moravito no insistiese por semejante via , y le daria muchos dineros.

En estas demandas y respuestas pasó un mes , y se entendiò en cercar y reparar la ciudad , é hizo poner un rastrillo secreto debaxo de la puerta de la torre , que caía de golpe de alto á baxo , para que los Moros que entrasen no pudiesen salir. Sabida la hora en que el Moravito repetia su enredo , puso toda su gente en buen orden en las torres , casamata y Rebellin , y mandó por vando , pena de la vida , que nadie disparase hasta cierta señal.

Estando todo apercebido , llegó el dicho Moravito con mas de 250. Moros de la alcalaiá y tierra de *Botoya* , de *Guizinaque* , ( de donde era natural el Moravito ) de *Beni Zeneten* , de *Beni Ulid* , *Beni Manzor* , y de otras sierras de toda aque-

aquella Provincia, los quales venian cantando como la otra vez, y llegando á la puerta de la ciudad, como la hallaron abierta, entraron confusamente mas de 600. de ellos: hizo el Gobernador la señal á los de la torre, dexaron caer el rastrillo, y empezando el fuego, echó por una puerta falsa 800. soldados que cercasen el muro, y de los que havian entrado no pudiendo escapar ninguno, dando sobre ellos, mataron mas de 100. Moros, y quedaron 400. cautivos; y los demás que venian á entrar, sintiendo la artilleria y viendo cerrada la puerta, escaparon con la mayor precipitacion, discurriendo que el Moravito los havia engañado, el que nunca mas pareció muerto, ni vivo: despues los de la plaza se burlaban de los Moros, dandoles chasco con el Moravito.

Es cierto, que para referir las entradas, salidas y armazones, así por mar, como por tierra, que han hecho los valerosos soldados de esta plaza, se requeria historia separada, como tambien la sangre, que han derramado sus naturales en defensa de la Catholica Fé, y de los Señores Reyes Catholicos, los rigurosos sitios que los Moros en diferentes tiempos le han puesto con minas, cortaduras, ataques, abances y emboscadas, velando continuamente de noche y de dia en su importante defensa, resistiendo al valor y osadia de los Barbaros enemigos del campo, y viviendo en continuo cuidado con los desterrados de dentro, que siempre anhelan por la natural libertad aun á costa de sus vidas; pues han intentado varias veces, yá hacer fuga con las embarcaciones, ó yá entregar la plaza á los Moros con execrable maldad: así con grande acuerdo previenen las Leyes de la Jurisprudencia, que para ser famoso el hombre, ha de empuñar valerosamente la espada en



## POBLACION

en defensa de la *Fé*, del *Rey* y de la *Patria*; naciendo con esta precision los hijos de presidio, no hay duda viven con este honor, y consiguientemente son valerosos, magnanimos, esforzados y por naturaleza buenos soldados. Se han establecido en esta plaza nobles familias, como son la de los *Díaz*, *Paredes*, *Alvarez de Perea*, *Matas*, *Matas*, *Gonzalez*, y otras de distincion conocida.

El año de 1574. el Principe Vespasiano Gonzaga Colona, que era Virrey de Navarra, de orden del Rey Phelipe II. pasó á Melilla con las galeras á reconocer la boca de la laguna, en donde se decia podia hibernar la armada del Turco, que disponia la puerta Othomana hacer segundo esfuerzo, por la batalla de Lepanto que perdió; y para embarazarlo, se quiso cegar la boca, ó hacer un fuerte en ella, lo que pareció imposible, porque cegada esta, se podian abrir otras muchas, y se conoció no era capáz para entrar galeras: visitó á Melilla, siendo Gobernador y Capitán General Antonio de Texada, persona de mucha estimacion y valor, que tenia aquella plaza en buena defensa, y disciplinada la milicia; y habiendo ordenado lo que le pareció conveniente, pasó á Orán, y de allí á recorrer las Costas de Andalucia, porque los aparatos del Turco eran grandes para invadir á España.

El año de 1636. gobernando D. Pedro de Palacios y Guevara tenia la plaza una compañia de caballos y mucho comercio con los Moros, tanto que no se llevaba de España sino trigo, cebada, vino y acceyte: le siguió D. Juan de Peñalosa y Estrada en el mismo pie; el de 1665. D. Luis Velazquez y Angulo: mudó á este el Maestro de Campo D. Joseph de Frias, quien tenia tam-

también buena correspondencia con los Moros, hasta el año de 1677. que mandó á su Alcayde el Rey Muley Ismael, desembarazado de su sobrino, que se havia hecho fuerte en Marruecos, romper la tregua de muchos años que se tenia con la plaza. Havia en la campaña, fuera de la regular defensa, cinco fuertes pequeños, de que aún permanecen los vestigios, nombrados *S. Lorenzo*, *Santiago*, *S. Francisco*, *Santo Thomàs de la Albarado*, y *S. Pedro de la Cantera*.

Estos fueron sitiados, particularmente el de *S. Lorenzo*, con tropas de caballería y peonage. Sallieron de la plaza á 11. de Agosto de 1677. para meterle socorro, y travaron un recio combate, que duró desde por la mañana hasta puesto el Sol, donde hubo mucha sangre derramada. El 27. minaron el fuerte, y quitaron la comunicacion con la plaza: á 8. de Setiembre dieron un abance con 8y. Moros, y aunque lo resistieron, se entregaron por Octubre del mismo año, porque volaron un lienzo de muralla, y faltandoles los viveres se entregaron.

El de *S. Francisco* fue cercado el día 25. de Febrero de 1679. que estaba á tiro de cañon de la plaza, y quitada la comunicacion á 17. hombres que lo guardaban; los Infieles eran tantos en numero, que los de la plaza no pudiendolos superar, el vigilante Gobernador *D. Joseph de Frias*, con unos perros que tenian en el fuerte atados, sin darlos de comer, los embiaban á la plaza, donde comian, y les ataban ciertos papeles para advertirles lo que havian de executar, previniendoles el Gobernador, despues de un Consejo de Guerra, que tuvo con los Oficiales, dexasen una mecha encendida en el almacen de la polvora, para volar el fuerte, y ellos se viniesen de

madrugada por el parage del cerro de la Horca, donde tendrian gente para recibirlos, lo que executaron por el mes de Marzo; sintiendo los Moros que salian los Christianos del fuerte, los siguieron, dieron con nuestras partidas, rechazaron á los enemigos, y de los del fuerte se perdieron seis hombres, y los demás llegaron á la plaza.

Ganado el fuerte de S. Francisco, que les quedó demolido, prosiguieron con el de Santiago, que era el mas fuerte, y el que se resistió mas que los otros dos, pues les costó mucha sangre; pero como no era capaz de socorrerlo, se perdió con repetidos abances el dia 14. de Setiembre de 1679. y 24. hombres que le guardaban.

Sirvieron el gobierno de esta plaza los Maestres de Campo D. Francisco Osorio de Astorga; por los años de 1671. y 72. le siguió D. Diego de Arce, y por su ausencia interinamente el Capitan de caballos D. Pedro de Moréo en 1674.

Dieron el gobierno á D. Diego Toscano de Brito por los años de 1675. hasta 1682. que le sucedió D. Francisco Moreno, en cuyo tiempo padeció esta plaza un sitio riguroso el año 1687. en el qual se perdió el fuerte de la Albarrada; y el dia 20. de Agosto, mandando en persona diferentes mangas de la plaza y del tercio viejo Napolitano, de la armada que pasó de refuerzo para meter socorro al de la cantera, mataron al referido Gobernador de un balazo en la cabeza, quedó mandando interinamente el Maestre de Campo del tercio Don Antonio Domínguez de Dura; y en cinco de Octubre de 1687. se perdió el de la Cantera.

Sucedió en el gobierno el Maestre de Campo del tercio de la Costa Don Bernabé Ramos de



Miranda el de 1688. en su tiempo repitieron otro sitio, el mas riguroso que ha padecido esta plaza, el año 1694. y 95. los Moros de la Alcala y Botoya, al mismo tiempo que el de Ceuta, haciendo una linea de circunvalacion á la plaza, y la atacaron de tan buen arte, que se metieron debaxo de la media Luna de la Alaphia, trayendo una mina para volarla, y cortar el agua de la noria, sin cesar estos dos años el fuego de dia y de noche, con varias funciones y salidas, defendieron la media Luna valerosamente los Capitanes Don Bartholomé de Medellin y D. Phelipe Martin de Paredes, que se mantuvieron de plantón, siendo el ultimo el que no solamente acudia á su defensa, sino que asistia continuamente á la direccion de las fortificaciones, que se dirigian por su conducta, por ser inteligente, como tambien á las contraminas que hacia para ganar á los Moros, las que traian, como aún hoy permanece una mina de su apellido, á quien se le debió la parte principal de la defensa, tanto que el Alcayde Amár embió á su hermano Albequirin á Mequinéz á representar á su Rey no podía proseguir el sitio si no le daba artilleria, porque los Christianos la defendian con mucho valor. Causó mucho daño un renegado que tenia el Alcayde, que se pasó de la plaza, llamado Aguilar, por cuya direccion seguan todas las empresas que mediraban. El año de 1696. levantaron el sitio de orden de su Rey, para acudir aquellos Barbaros con mas empeño al de Ceuta.

Fue á gobernar á Melilla el Maestre de Campo D. Antonio de Zuñiga y la Cerda, se empezó á fabricar el fuerte de Santiago, que permanece hoy de figura triangular, en punta de dia-

mante, el año 1697. sobre las mismas trincheras de los enemigos, con gran riesgo y trabajo: está debaxo de la altura del cubo. Lo primero que se hizo fue el foso de piedra, abierto á fuerza de pico, y empezados los cimientos, puestos manteletes y pipas con arena para cubrirse. Le abanzaron una noche 359. Moros, acaudillados de Muley Mahamet, hijo del Rey Muley Ismael, que venian de sujetar los Alarbes de Orán, pasando por la tierra, sabiendo la fortaleza que se levantaba, la acometieron. Defendieronla 22. hombres que se hallaban dentro, y el Alferéz Don Juan Saez, que fue el unico que murió en la pelea. La artilleria de la plaza jugó con metralla con mucho vigor, particularmente del torreón del Veedor, que llaman al presente Cinco palabras. Desistieron los enemigos al amanecer del empeño, quedando el foso lleno de cuerpos muertos. Se tiene por muy cierto, en la plaza lo defendió visiblemente el Apostol Santiago, que juraron algunos vieron sobre un caballo blanco; cuyo milagro permanece pintado en un quadro de la Capilla que hay en este fuerte; por cuyo motivo se le dió el nombre y advocacion del Santo quando se acabó, gobernando D. Domingo de Canal y Soldevila, bien conocido por la defensa que hizo á la plaza de Badajóz el año de 1705. quando la pusieron sitio. Este valiente, y esforzado Campeon, haviendo llegado á Melilla de refuerzo el tercio de infanteria de Catalanes, de que era Maestre de Campo Don Blas de Trinchera, mandó disponer una salida general á 24. de Mayo de 1703. con la demás guarnicion ordinaria comandada por el referido Maestre de Campo, y los Capitanes D. Martin de Sagrera, al ataque del fuerte de la Huerta Grande; D. Joseph Ferriol al

al de las Alcantarillas ; D. Joseph de Salas por los Corralillos ; al ataque alto D. Joseph de Paredes , con otros muchos Oficiales : cuyos destacamentos componian 11800. infantes , atacando por todas partes las trincheras de los Moros , que fue una de las célebres funciones que han tenido las Catholicas armas en Africa. Derrotado el enemigo y puesto en fuga , fue seguido hasta el cerro de la Horca , retirandose con muchos despojos, armas y caballos , no dando quartel , pues todos los que cogieron fueron pasados á cuchillo. Un soldado Catalán traxo á la plaza la cabeza del cabo principal del campo , llamado *Zelin Beneby*. De nuestra parte no hubo mas pérdida que dos muertos y cinco heridos , entre ellos el Alférez D. Joseph de Mata. Se fortificó el cubo , que era el ataque alto de los enemigos , haciendo trinchera , que despues se tomaba todas las mañanas , cerrando la entrada de los caballos ; y desde este dia se desalojó á los Moros debaxo de las murallas de la Ala Alaphia : quedó terreno para cultivar huertos , salir la gente al campo , hacer canteras , y sacar piedra para las obras.

El dia siguiente 25. de Mayo salieron de la plaza el barco grande y una fragata , armados y comandados por los Capitanes D. Bartholomé de Medellin y D. Jayme Atenas , á un pasacaballo , que pasaba á vista de la plaza , con quien tuvieron un recio combate , batiendose mas de quatro horas , hasta que lograron rendirlo por una abor-dada , con que le echaron la gente dentro. Mataron trece Moros , y 16. traxeron cautivos. Fue una presa de mucho valor , cargada de espejos , vidrios de todos generos , abalorios , cantidad de Ceñidores de Seda , y algunas telas , quatro cañones de artilleria , que traia para dexarlos en el castillo de Casaza.



Salió el Gobernador D. Domingo de la Canal, y quedó mandando la plaza D. Blas de Trinchería, el que hizo edificar un fuerte en la vega para guardar los huertos en el parage que llamaban la huerta grande, que se acabó el año de 1707. de figura quadrada, poniendo de guarnicion 50. hombres para guardarle: se le puso el nombre de S. Miguel, á tiro de Mosquete de la estacada, en cuya construccion hubo varias funciones con los enemigos. Entró á gobernar la plaza D. Diego de Flores, del Habito de Santiago, Coronel del tercio antiguo de los Moraos, desde el año de 1706. hasta el de 1710. En su tiempo tomaron los Moros en la ensenada de Casaza una fragata de las dos que tenia esta plaza, donde fueron esclavos 43. hombres, en ellos el Capitan del Bergantin D. Nicolás Diaz que la mandaba. Mudó al dicho Gobernador el Coronel D. Juan Geronymo Hungo de Velasco, que traía en un continuo movimiento á los Moros con sus repetidas salidas y armazones, el que executó el dia 13. de Julio de 1711. en esta manera: el Ataque Seco tomó con cinquenta hombres el Alferez Don Julian Antonio: el de la Albarrada D. Jacinto del Campo con otros tantos; y los Blancos D. Joseph Villa-Juan con otros cinquenta, llamando estas partidas á los Moros hasta la cabeza de la Ramblilla, donde tenia puesto todo el grueso de los destacamentos, con los Capitanes D. Juan Diaz de Parédes y D. Pedro Curiel, sostenidos de otras mangas, con el proprio Gobernador encima del Cubo. Fueron destrozados los Moros, herido el Alcayde Texar, y le mataron dos caballos, retirandose á la plaza los Christianos cargados de despojos: hubo dos Moros muertos, dos caballos, alquiceles y muchas armas. En su tiempo dia 15. de

de Abril de 1713. en las Islas Chatarinas, once leguas de la plaza, se tomó á los Moros una galeota grande de treinta remos, y quince esclavos, con algunas mercancías.

Relevó al referido Gobernador Don Patricio Gomez de la Hoz, que lo era de las Alhucemas: en su tiempo pusieron sitio los Agarenos á la plaza; se perdieron los huertos y ataque alto del cubo. Año 1715. murió el dicho Gobernador: quedó mandando interinamente el Teniente de Rey D. Alonso de Guevara Vasconcelos. El dia 14. de Diciembre de 1716. con motivo de las muchas lluvias que sobrevinieron, cayó un angulo del fuerte de S. Miguel, que era de tierra, con cuya proporcion los Moros, que le havian minado antes, y tenían puesto en él todo su esfuerzo, cobraron mayores animos; pero una noche entre las trincheras de los Moros pasó á la mina el Sargento Phelipe Fernandez, y echando una granada Real la arruinó: despues abanzaron al dicho fuerte la noche del 17. al 18. del mismo mes con 89. hombres, que vinieron de Quibidana y Botoya: pusieronle siete escalas, dandole dos asaltos. Hicieron los del fuerte tanto fuego de granadas y faginas embreadas, que despues de mucho estrago se hallaron precisados á retirarse. El Sargento Mayor Don Juan Andrés del Toso en lo mas recio del combate se metió dentro del fuerte por la mina que tiene de comunicacion: lo defendió valerosamente el Alférez Don Joseph Villa-Juana, con 50. hombres naturales de la plaza y desterrados.

El año 1616. gobernaba interinamente el Brigadier D. Pedro Sanson, Ingeniero en Cefe de la plaza: fue á mandarla el Mariscal de Campo D. Pedro Borrás, que la puso en una bella disposición.

posicion , fortificandola á la moderna , por ser hombre perito en esto , y un gran Ingeniero : por el mes de Febrero , á las 8. de la mañana de los dias 8. y 11. de este año , repitieron los Moros tres abances al referido fuerte , defendiendolo valerosamente el Alferéz D. Jacinto del Campo , y despues de llegar á jugar el arma blanca , se le dió fuego á dot fogatas ú hornillos , que volaron mas de 34. Moros , y amedrentados , salieron huyendo , tanto que no bolvieron mas á embestirle. El año 1733. fue reedificado el referido fuerte de cal y ladrillo con gruesas murallas y unas galerias atornizadas , y se le puso quatro cañones y dos morteros , y quedó en una regular defensa.

A D. Pedro Porras mudó en el gobierno el Mariscal de Campo D. Francisco Ibañez por el mes de Febrero de 1719. el que murió de avanzada edad , y dieron el Gobierno el mismo año al Coronel y Teniente de Rey de la plaza Don Alonso de Guevara Vasconcelos , hombre capáz , politico y de un gran conocimiento para aquellos parages , el que mandó el dia 7. de Agosto de 1723. atacar la gran guardia de los Moros , que tenian en el cubo , para cuyo efecto hizo embarcar en tres falucas 50. hombres de los mas animosos de este presidio , cinco Moros confidentes , dos Sargentos , el Teniente D. Julian Antonio , y el Capitan D. Antonio de Villalva , los que desembarcaron en la boca de la Rambla grande , distante de la plaza un tiro de cañon por la parte del fuerte antiguo arruinado de la Cantera , y antes del alva con el mayor silencio , marcharon á atacar por las espaldas el referido ataque del cubo , divididos en dos destacamentos , y de la parte de la plaza estaban apostados muchos piquetes de la guarnicion ordinaria y del regimiento de Cuenca:



ca: al amanecer dieron el Santiago con el mayor valor, y destrozando los Moros, puestos estos en confusion, lograron pocos escapar, trayendose á la plaza once cabezas y dos cuerpos, que se pusieron en las almenas sobre los parapetos de los fuertes, y muchos chafarotes, escopetas, albornoces y otros despojos: no hubo de nuestra parte mas que dos ligeramente heridos.

El mismo Gobernador, sabiendo que en el fuerte de S. Francisco, tambien arruinado, distante de la plaza como un tiro de cañon, que servia de alojamiento al Alcayde Taxar, Comandante de toda la Provincia, en donde tenia los estandartes, armas y equipages este General; dispuso con su acertada conducta el 27. de Febrero de 1724. armar dos falucas con 50. hombres á cargo del Capitan D. Antonio de Villalva, y los Moros confidentes que servian, y desembarcando en las ramblas del agua como una legua de la plaza, echaron los referidos Moros en tierra con algunos Christianos, y atravesando todo el campo, entraron en la referida habitacion del Alcayde, y sorprendiendo á los Moros que hallaron, pudieron con toda brevedad conducirlos á las embarcaciones con diferentes vanderas y estandartes y todas las armas, que se conduxeron á la plaza el dia siguiente sin la menor pérdida. Estos despojos se pusieron á los pies del Rey el dia 16. de Marzo del mismo año: están las referidas vanderas en la Capilla de N. S. de Atocha de Madrid.

Aunque por la muerte de Muley Ismaél, Rey de Mequinéz, levantaron los Moros el dilatado sitio de Ceuta, y abandonaron tambien el campo del Peñon; el de Melilla nunca ha dexado de incomodar la gente de la tierra, donde siempre han mantenido sus trincheras; pero el año de 1727. el

dia 22. de Abril , se mandó al Sargento Phelipe Fernandez , hombre de valor y merito , fuese con una partida al cubo , donde tenian la gran guardia , y de sobresalto dió en ella , pasando al filo de la espada la mayor parte de los Moros Negros que lo guardaban , retirandose con el mayor credito de las Reales armas.

El mismo año á 25. de Setiembre se hizo de la plaza una salida general , mandandola D. Joseph Martí , Teniente Coronél del Regimiento de Infanteria de Cataluña , se logró desvaratar el referido cubo y otras trincheras , y se quemaron las faginas de las primeras lineas.

El mismo Gobernador salió la noche del 29. de Noviembre de 1728 con la guarnicion de este presidio , los cabos correspondientes , y 450. gastadores , y consiguió sin la menor oposicion arruinar y deshacer todas las trincheras que tenian los Moros delante de la plaza , en el terreno que llaman la vega , desde donde hacian gran daño á los trabajadores , que estaban construyendo el glasis de la estacada , y los que salian á las canteras , huertos y demás obras , de suerte que no podian entrar á apostarse yá , como lo hacian desde el ultimo sitio.

El mismo año , la noche del 10. de Junio , con diferentes partidas y los Moros confidentes de esta plaza , se retiró á ella un cañon de artilleria , que tenian los Moros enterrado detrás del fuerte de S. Lorenzo , en el parage que llaman las Pasadillas , sin oposicion alguna.

Muerto el Gobernador D. Alonso de Guevara , se dió el gobierno al Teniente de Rey D. Juan Andrés del Toso , que havia servido muchas años de Ingeniero y Sarganto mayor en ella , con el mayor acierto y zelo , al Real servicio el año

de 1731. Muerto este en avanzada edad, fue promovido del Gobierno de Alhucemas para el de esta plaza D. Antonio de Villalva y Angulo, natural de Orán, hombre versado y práctico en la guerra de los Moros, que al presente manda esta plaza con grado de Brigadier, el qual logró el año de 1736. construir un fuerte de figura triangular sobre el terreno del cubo ó ataque alto, que predomina la plaza sobre la cabeza de la ramblilla, hecho á direccion del Ingeniero D. Juan Cermeño, con 16. cañones, que señorea toda la campaña, su foso, camino cubierto, estacada y mina, que se dá la mano con las demás de la plaza, obra importante, pues cubre y repara todas las obras y fortificaciones de esta importancia: diósele el nombre de la Victoria; construyendose antes otro fuerte Provincial de madera y tierra, para contener á los enemigos, y edificar el referido. La tarde del 11. de Noviembre de 1735. abanzaron los Moros con infinidad de caballeria y peones sobre la dicha obra, hallandose el referido Gobernador en riesgo notable, si no se huviese amparado de una torrecilla, donde se portaron con indecible valor los nuestros, rechazando á los enemigos, sin conseguir el intento que traían de evitar esta importante fortificación.

Mandó este Gobernador hacer una funcion en 19. de Octubre de 1737. con diferentes destacamentos á la orden del Teniente Coronel y Sargento Mayor de la plaza D. Francisco de Alva, á las casas de la Mezquita, tres quartos de legua de esta ciudad: salieron de noche, y antes de amanecer dieron el Santiago, saqueando las referidas casas, que componen un lugar: en ellas se tomaron 14. esclavos entre hombres y mugeres, una gran porcion de ganado y algunos caballos,



retirandose inmediatamente , quedando los Moros sorprendidos de haver penetrado los Christianos parage tan extraño , que no pensaban ; omito otras muchas salidas y armazones que se han hecho , asi por mar , como por tierra , en tiempo de este Gobernador.

Componese la guarnicion ordinaria de un Gobernador , un Sargento mayor , dos ayudantes , un Ingeniero ordinario , otro Delineador , un Comisario ordinario de artilleria , un guarda almacén , un interprete de lengua Arabiga , y un Escribano de guerra. Para el ministerio de la Real hacienda hay un Veedor y Contador y dos Oficiales de la Veeduria. Havia antes del pie fixo quatro compañías de Infanteria , al presente están reducidas á dos , componiendose cada una de estas de un Capitan , un Teniente , un Subteniente , quatro Sargentos , quatro primeros Cabos , y quatro segundos , un Tambor , y veinte soldados voluntarios , y asimismo la mitad en cada una de los desterrados que hay en la plaza , aplicados estos unos á las armas , y los mas á los trabajos de las Reales obras.

Para las maestranzas hay maestros y oficiales de albañileria , carpinteria , armero , herrero , cerrogero , tonelero , y dos maestros de minas. En la marineria hay dos patrones para las dos fragatas , un galafate , y veinte marineros. Havia un pingue con diez cañones , y un Capitan patron , que lo mandaba , pero se incendió en el Estrecho , combatiendo con dos galeotas de Argel , y se perdió quando las tenia yá rendidas el año de 1742.

Para el Hospital y plaza hay un Medico , un Cirujano , un Barbero y Sangrador , un Boticario , un Mayordomo , un Enfermero mayor , y los demás operarios , que son precisos para la

asistencia y regalo de los enfermos. La guarnicion extraordinaria por lo regular ha sido siempre un regimiento de los que hay en el exercito, al presente consiste en 8. compañías de Infanteria, inclusa la de granaderos del regimiento de Leon; y para el manejo de la artilleria un Sargento, un primer Cabo, un segundo, y 42. artilleros; hay algunos almogataces para adquirir noticias del enemigo, si se ofrece. Provee un asentista para todos los soldados, viudas, huérfanos, hermandades, almogataces, y otras personas, racion de armada. Las armas, pertrechos, municiones y materiales, con infinidad de generos, la botica, sueldos, raciones y demás dependencias, tiene el Rey ordenado se gaste y pague de la limosna de las Bulas, Subsidio y Escusado, y las demás gracias al Gobierno del Comisario General de Cruzada, asi en esta plaza, como en los demás presidios y galeras, dandoles á todos tambien las bulas graciosamente.

El año de 1630. á 5. de Agosto padeció esta plaza un gran temblor de tierra, que duró cerca de quinze minutos, y se vieron los vecinos de ella en el mayor conflicto; y siendo este dia festividad de la Virgen de las Nieves, celebra fiesta de precepto á esta gran Reyna todos los años en memoria y gratitud de no haver sucedido desgracia alguna en aquella ocasion.

Haviendo referido quanto comprehende la poblacion, guarnicion, fortificacion, y las demás dependencias de esta plaza, no parecerá extraño, que su autor dé una breve y sucinta narracion de la naturaleza materna que tiene en ella, donde nació, haviendolo practicado de otras muchas en el discurso de esta obra; pues consta, que la familia de los Paredes se halla establecida en Melilla de  
 tiem.

tiempo immemorial con los primeros empleos de honor y confianza, sacrificandose en el Real servicio, con tan distinguidos meritos como publican las permanentes minas que tiene la plaza con el nombre y apellido de *Paredes*, en demonstracion de los hechos, valor y conducta con que han permanecido. Miguél de Paredes sirvió muchos años en ella, y consta se hallaba yá quando el Duque de Medina-Sydonia la cedió al Rey Phelipe I. de Austria. Fue padre de *Cosme de Paredes*, que sirvió con grandes credits, siendo Capitan de caballos, y Gobernador de la gente de guerra en el campo. Peleando este con los Moros en el Atalayón de la Laguna el dia 29. de Octubre de 1670. le mataron, y consta, que rendido de las muchas heridas que havia recibido, de rodillas, con dos pistolas en las manos, mató dos Moros, antes que á él lo rematasen; y despues hicieron pedazos su cuerpo los Moros, que le tenian cercado. *Don Phelipe Martin de Paredes*, hijo de Cosme, y abuelo materno del Autor, sirvió 62. años en esta plaza con tanto zelo, aprobacion y fama, que á demás de las gloriosas funciones que mandó, asi por mar, como por tierra, fortificó y construyó con su idea y aplicacion las principales obras de esta importancia, como son el hornabeque del foso, y los baluartes de S. Joseph y S. Antonio, el Caballero de la Concepcion, el fuerte de Santiago, y las minas que ganó á los enemigos, con otras que hizo, que permanece hoy una con el nombre; por lo qual no haviendo en la plaza ascenso correspondiente á sus especiales meritos, fue creado el empleo de Sargento mayor en ella, que obtuvo, como consta de su patente: fue cautivo dos veces á Mequinéz. La primera se rescató á su



costa y la segunda salió en libertad á merced del Rey Nuestro Señor Don Phelipe V. por un regalo que hizo al Rey Muley Ismaél, por medio del Cardenal Portocarrero, y llegando á Ceuta el año de 1704. murió. Fue comprehendido tambien en esta gracia de su Magestad el contenido Autor D. Juan Antonio de Estrada, que estuvo esclavo en Mequinéz tres años; el que ha servido 34. años en la dicha plaza con diferentes empleos, y ultimamente en los de la confianza de Pagador de la gente de guerra, Mayordomo de la artillería, Tenedor de bastimentos y materiales. Su padre D. Luis de Estrada consta sirvió á su Magestad 51. años en la armada del mar Oceano; fue cautivo en la pérdida de Larache, y murió de Ayudante mayor de Melilla. D. Juan de Estrada, abuelo paterno del contenido Autor, sirvió tambien de Capitan de Infantería en una compañía que levantó á su costa de 100. infantes Españoles D. Luis Alfonso de los Cameros, su tio, Obispo de Paty, y Arzobispo de Monreal, para servir en Sicilia á la Catholica Magestad del Rey Phelipe IV.

*Fortaleza del Peñon.*

**E**N el mar Mediterraneo Iberico, frente de Malaga, con quarenta leguas de travesía, á la Costa de Africa, 25. leguas á Levante de Ceuta, y las mismas á Melilla, en el comedio de las dos, en el Reyno de Féz, Provincia de Rif, yace la Fuerza del *Peñon de Velez de la Gomera*, fundada en un risco ó peñasco eminente y angosto, islado de mar, tan inmediato por el extremo mas baxo, ácia el Medio-dia, que llamaban la *Puntilla*, que se puede llegar con un tiro de pisto-

tola á la tierra firme. Tiene un puerto capaz de 30. baxeles , donde tenian los Moros fustas y galeotas , que armaban estos cosarios para correr las Costas de España , en donde hacian grandes daños. En las sierras inmediatas hay muchos arboles de alcornoques , encinas y alerces para hacer baxeles , tanto que los de la tierra tienen por grangeria cortar de esta madera , y llevarla á vender á otras partes , porque todo lo demás de ella es esteril , y no se coge mas que alguna cebada y muy poco trigo. A sus gentes llaman *Bereberes Gomeranos* : son belicosos , valientes y esforzados.

En el año de 1508. hallandose el Rey Catholico D. Fernando V. en Sevilla , para dar calor á la guerra que hacian los Portugueses en Africa , mandó al Conde Pedro Navarro , General de la armada , saliese del puerto de Malaga á dar caza á las fustas del Peñon de Velez , que infestaban la Costa de Granada , el qual les ganó algunas , y pasó á vista del Peñon , que guardaban 200. Moros , donde se acogian de ordinario baxo de un castillo , para guarda del puerto , el mas inmediato de Féz. El Conde queria echar gente en tierra para acometer á la ciudad de Velez de Gomera , que los Moros llaman *Deyrat Bedis* , que era de 79. vecinos , edificada por los Romanos : y de esta tomó el nombre el Peñon ; para defenderla mejor abandonaron el castillo , y vista la ocasion , el Conde Pedro Navarro en 23. de Julio del citado año se apoderó del Peñon sin dificultad. Es lugar fortisimo , porque además de ser muy alto , es la peña tajada , y la subida muy agria. Edificó de nuevo un castillo , de manera , que con la artilleria que puso en él , les hacian tanto daño , que los Moros por estar se-

gueros, empezaron á abandonar la tierra. Tuvo por muy importante esta empresa, tanto que se mandó fortificar, quedando treinta soldados de guarnicion, y por su Capitan un soldado Español llamado *Juan de Villalobos*, que luego hizo un algive casi en la mitad de esta Peña, para recoger el agua de las lluvias (porque alli no la hay, si no se lleva) y reparando lo mejor que pudo, hizo murallas, puso artilleria y morteros, haciendo tanto daño á los de la ciudad, que sus vecinos le socorrian, y traian de ella quanto les pedia de miedo, porque los dexase. Sentido de esto en gran manera Muley Almanzór, señor de ella, embió á pedir socorro al Rey de Féz: este le embió 2y. tiradores; con ellos y los que pudo sacar de la comarca, cercó el Peñon, y lo combatió desde dos sierras que le predominan, llamadas el *Cantil* y la *Baba*; pero Juan de Villalobos la defendió con tan buen orden, y jugó la artilleria con tanto acierto, que los Barbaros dexaron la empresa.

Se mantuvo despues catorce años, hasta el de 1522. á 20. de Diciembre, que muriendo el mencionado Almanzor, el Rey de Féz dió la ciudad de Velez á un primo suyo, llamado Muley Mahomet, el qual viendo las molestias que padecian con la artilleria del Peñon, si no les llevaban los bastimentos que pedia, estando en tal trabajo, buscó quantos modos le fueron posible é imaginables para libertarse de tantas irupciones, y conociendo que por las armas seria dificultoso, se echó á la negociacion, valiendose de dos Moros, famosos Alchymistas de Féz: estos fueron con disimulo á Villalobos (que era tocado de la codicia) y le propusieron seria en pocos dias muy rico, porque ellos harian de la Alchymia plata tan



perfecta , que la pasaria entre los moradores de toda aquella tierra. Tratando esto con todo secreto , hicieron el ensayo delante de él , quien se holgó mucho , y teniendolos en su casa , labraron con el mayor sigilo en pocos dias mucha cantidad , que introducian los dos Moros en Velez , dando cuenta de todo al señor de Velez de la Gomera que lo havia mandado , y tomaba toda la moneda. Sabiendo estos con la frecuencia que tenian , que cierto soldado queria mal á Villalobos , porque sospechaba , ó sabia , que andaba embuelto con su muger , trataron particular amistad con él , de suerte que sabida su voluntad , concertaron los tres matar á Villalobos , y dando parte á Muley Mahomet , les ofreció muchas mercedes y socorrerlos con toda su gente. El dia señalado , estando Villalobos echado de pechos sobre las almenas del Castillo , llegó uno de los Moros , y lo abrazó por detrás , y el otro sacandole un puñal de la cinta , le mató con él. Mientras los Moros hacian su hecho , estuvo el referido soldado á la puerta baxa del castillo entreteniendo con platicas á los de la guardia , y baxando los dos Moros , acometieron los tres combinados con los pocos Christianos que alli estaban , les encerraron , y se apoderaron de la torre , donde estaban las municiones y artilleria , que havia dentro , y haciendo señal á los de Velez , acudieron estos con gran priesa , y se apoderaron del Peñón , sin que los Fieles pudiesen remediarlo , por tenerles ganada la principal fortaleza : entraron dentro los Moros , y fueron muertos los Christianos , sin quedar uno de los de la guarnicion.

Viendose Muley Mahomet señor del Peñon , luego puso un Alcayde con gente de guerra , y edificó otra fuerte torre mas abaxo de la prime-  
ra:

ra: fortaleció la entrada con una muy honda surtida, cabada á fuerza de pico en la peña, dexando una sola y dificultosa entrada, por donde no cabia mas que un hombre.

Perdido el Peñon, se sintió mucho en España, por la comodidad que de alli adelante tendrian los Moros para sus baxeles y correrias en la Costa, como antes lo hacian; y aunque se premeditaba su recuperacion, no se pudo, hasta que un Christiano artillero, que estaba cautivo en el Peñon, trató con el Marqués de Mondejar, Capitan General del Reyno de Granada, por medio de un Fernando Narvaez, que iba á contratar á Velez, asaltase de noche el Peñon, que dentro havia poca gente, y él dispararia la artilleria por lo alto. El Marqués dió parte al Emperador Carlos V. de lo que decia el artillero, y se dieron las disposiciones para esta expedicion con una armada y mucha gente noble de toda la Andalucía; salieron de Malaga á fin de Octubre de 1525. pero descubierta la armada en alta mar, hasta la noche (como se havia concertado) no entraron dentro de la Punta de la Baba, á tiempo que las guardias de esta fuerza comenzaron á hacer humadas, corriendo el rebato: el Marqués quiso dexar la empresa hasta mejor ocasion; pero los animosos pareceres de Juan de Portundo y otros caballeros le persuadieron que al otro dia á las ocho de la mañana diese en tierra en la punta de *Alcala*. Los Moros miraban al artillero, y temeroso este, jugó muy bien su artilleria, que maltrató las galeras, por cuyo motivo se hicieron con presreza al mar, tomando la poca gente, que havia ya desembarcado: perecieron algunos, porque cargaron los Moros, y los baxeles se bolvieron á Malaga. Despues de esto los Turcos se apode-

raron del Peñon , quando *Salli Arraez*, Gobernador de Argel , ganó la ciudad de Féz , y la dió al señor de Velez.

Repitióse la empresa , saliendo de Malaga á 22. de Julio de 1563. D. Sancho de Leyva con baxeles y gente para ganar el Peñon: aportaron á la Isla de Alborán , distante siete leguas de Melilla , á donde vino su Gobernador *Pedro de Vanegas*, como experto Capitan , con alguna gente para el asalto: partieron guiados de dos Almoçataces , y desembarcaron en las torres de Alcalá: Pedro Vanegas con su gente se quedó para combatir el Peñon , y el resto del exercito se encaminó á la ciudad de Velez , entraron en ella , y hallandola desierta , se mantuvieron tres dias ; y reconociendo era necesaria mucha mas gente , porque los Moros cada dia se iban aumentando , les obligó á embarcarse , y navegando ácia Melilla á reconocer la laguna , fue el tiempo contrario , y se volvieron á Malaga. Mucho se sintió esta jornada en España , que deseaba la toma del Peñon; para lo qual , estando el Rey Phelipe II. en las Cortes de Monzon , le fue suplicado expugnase los cosarios de Berberia; y sabiendo que aquel año no baxaba la armada del Turco sobre Orán , se acordó embiar una poderosa armada sobre el Peñon , nombrando por caudillo á Don Garcia de Toledo , Marqués de Villa Franca , Virrey de Cathaluña , con 78. galeras; á saber 12. de Napoles al cargo de D. Sancho de Leyva , 12. de Juan Andréa Doria , 12. de España al mando de D. Alvaro Bazán , 10. del Reyno de Sicilia que comandaba D. Fadrique Carvajál , 5. del Orden de S. Juan , 6. del Duque de Florencia , 4. de el de Saboya , 4. de Marco Antonio Coloma , 3. de los Lomelines de Genova , 2. de Ven-



dinelo, y 8. del Rey D. Sebastian de Portugal, con un galeon, 4. caravelas de armada, y 3500. hombres bien armados; además de esto iban 15. chalupas y una urca con bastimentos y municiones, en ellas 15. compañías de soldados viejos Españoles, que vinieron de Italia, 4. de las del tercio del Piamonte, 7. de Napoles, y 4. de Sicilia, 39. Alemanes, 69. Soldados de Castilla, Estremadura y Andalucía, que todo componia 149. Infantes, sin otros muchos voluntarios, con mucha artillería y quanto se discurrió para esta empresa. Esto no fue tan secreto, que los Turcos no pusieran luego á cubierto los lugares maritimos que tenian en Berbería. Hacén Baxá, Gobernado de Argel, dió á Cara Mustatá, Alcayde del Peñon, cien Turcos tiradores de fama, con los cinquenta que tenia dentro, y mas los de la tierra, proveyendolos de muchos bastimentos y municiones.

Dispuesto todo, salieron del puerto de Málaga á 29. del mes de Agosto del año del Señor de 1564. aportaron al otro dia á las torres de Alcalá; los Turcos del Peñon, viendo sobre sí tan poderoso armamento, quemaron tres naos que tenian en el puerto, y conociendo se acercaban las galeras, empezaron á jugar su artillería, pasando estas á lo largo, para librarse del fuego. Los Moros de Velez tenian construído un bastion en la marina con quatro cañones, y quando llegaron las galeras á tierra, luego le desampararon, y huyeron á las sierras, siguiendo el exemplo los de la ciudad, con mugeres, hijos y bienes: las galeras tomaron puerto, y desembarcada la gente con bella orden, D. Garcia de Toledo echo pena de la vida, que nadie saliese fuera del Real. Empezando un reducto en la mari-

na para atrincherarse , pusieron á custodia en tierra los bastimentos de boca y guerra , haciendo pozos para proveerse de agua , haciendo su salvaguardia en las avenidas y montes altos , la principal en las torres de Alcalá. Dos fragatas ligeras dieron buelta al Peñon con el mismo General , para reconocer el parage donde debian dar el asalto , y vista una Caleta á proposito para el intento , se bolvieron , y el Sabado 2. de Setiembre tuvieron Consejo de guerra , en el que se acordó , que todo el campo fuese á Velez , porque ganada esta ciudad y lo alto de la sierra de la Baba , se podria cercar y batir con mas seguridad el Peñon. Aquella tarde se dieron bastimentos para tres dias , y el Domingo , dexando bien guarnecida la torre , marcharon 149. hombres á la buelta de la ciudad en tres columnas : iban por batidores D. Juan de Villarroél con los ginetes del Reyno de Granada ; la artilleria llevaban con el vagage en la retaguardia , á fuerza de brazos de los gastadores , por ser el camino fragoso , poca agua , y mucho calor. El valiente General discurria de un cabo á otro , exortando valerosamente á los suyos : llegando á la cumbre de la sierra que cae sobre la ciudad , su Alcayde , con los caudillos de los Bereberes que se havian juntado , hicieron un animoso acometimiento , en que mataron algunos hombres , pero fueron bien rechazados : acometieron despues á la retaguardia los Moros , donde se travó un reencuentro , en que murieron de una y otra parte algunos , obligando á los nuestros á bolver la artilleria , y con ella se les hizo retirar. Entraron en la ciudad sin encontrar á nadie : luego pusieron las baterias para que no pudiesen entrar socorro al Peñon , y se le mandó decir á su Alcay-

cayde, que si se entregaban, les dexarian ir á sus tierras con todos sus bienes; mas respondió, que aquella fuerza estaba por el Gran Señor, y que la defenderian hasta morir. Se empezó á batir el castillo: aquel dia recibieron 300. tiros de cañon, y descavalgaron algunas piezas: mientras esto pasaba, baxaron los Moros de la sierra, y hubo otro combate con pérdida de mucha gente, pero fueron rechazados.

A la noche se puso una batería que miraba á la Caleta del Peñon, muy cerca: viendo los de dentro con la Luna, que se les acercaban, y sin esperanza de socorro, tomaron algunos un baxel que tenian escondido, y sin saber nada, se escaparon los que pudieron, y echandose á nado otros, dexaron solo treinta Turcos dentro, los que viendo esto, hicieron lo mismo con los muebles que pudieron, excepto trece, que no sabiendo nadar, acordaron rendirse aquella misma noche: llamaron á capitular, y dixeron que se querian rendir si les concedian lo que les havian ofrecido antes; pero el General, que estaba instruido de quanto pasaba por un renegado, no quiso dar oídos, y mandó á D. Juan Sanoguera con buena gente fuese á tomar el Peñon, el qual subió arriba, y antes que fuese de dia claro, llegó á la puerta del castillo, los Turcos le abrieron, y entraron Juan Andrea y él con la gente que llevaron: los Turcos fueron esclavos, y los soldados tomaron mucha ropa y bastimentos que encontraron; luego se supo que el Alcayde por salvarse con su riqueza, decia que iba por socorro, y fue el primero de los de la fuga. Este dia se contaba 6. de Setiembre, que entró D. Garcia con los Oficiales y muchos caballeros aventureros, los mas Portugueses, dentro del Peñon: subieron arriba, y re-



reconociendo tan gran fortaleza , dieron á Dios las debidas gracias por tan buen suceso : dexando 300. soldados Españoles , y por Gobernador al Capitan *Juan Perez de Arnalte* , con muchas municiones y bastimentos y cantidad de obreros para que labrasen lo que fuese necesario á su conservacion y defensa ; se bolvió á la ciudad de Velez , y aportillando los muros por muchas partes , se embarcó con la demás gente , pero no á tanto salvo , pues en la marcha les cargaron muchedumbre de Barbaros , donde se portaron con sobrado valor el Coronel D. Luis Osorio , ( que murió ) D. Juan de Guzmán , hijo del Marqués de Ardales , el Conde de Santi-Estevan Don Fernando Henriquez , y Don Christoval Benavides , con otros muchos caballeros. Mataron este dia quarenta Christianos , y entre ellos á D. Pedro de Guevara , con muchos heridos ; de los Moros murieron mas , por la artilleria de la plaza , que jugaba , y la de las galeras. Llegaron á Malaga , y desde entonces se mantiene el Peñon en la Corona de Castilla , bien proveído de artilleria , y reedificado de buenas murallas , algibes para el agua que recogen de las lluvias , y de la que llevan de Malaga , de donde se proveen.

Su poblacion está en forma de amphiteatro , con una calle que dá dos bueltas , empezando desde la puerta del Baradero , con sus rastrillos , defendida del baluarte de la Trinidad , saliendo una punta de piedra ácia la tierra firme , que llaman la Isieta , donde está el fuerte de S. Antonio , que es el mas inmediato al enemigo.

Entrando por dicha puerta del Baradero se encuentra el Polvero , con muralla moderna , y su bateria de cañones , y encima el baluarte de San Francisco , donde está el almacén de armas:

el Baliarte de S. Juan tiene otra puerta que sale al Baradero, por donde se hacen las descargas de lo que se remite de Malaga. Aquí está el algibe grande para echar el agua que va de España, y donde recogen la de las lluvias, labrado en tiempo que gobernaba el Capitan D. Thomás del Castillo: tienen otros dos, uno está en la casa del Veedor; hay baluarte de S. Antonio con buena artilleria que mira á la punta de la Baba, donde está el quartel de los desterrados, y un almacen de viveres: todo esto llaman el quartel de enmedio, porque es donde divide la mitad de esta fuerza, con su foso, puente levadizo, y la puerta forrada de hierro, por donde se sube al quartel de arriba, en donde están lo mas de las casas en forma de calle, que van subiendo: todas son del Rey, sin haver alguna de particulares: las familias mas antiguas de aqui son la de *Gonzalez* y la de los *Guerras*. San Miguel, plaza y baluarte donde se forman las guardias, con quartel para los Artilleros, está mirando al Medio-dia, donde hay una Iglesia de N. S. de la Concepcion: siguese el baluarte de S. Julian, llamado antiguamente la Galera; á lo ultimo de todo está la casa del Gobernador, y sube una Rampla para la Corona, que es como una torre, lo mas superior, que predomina el pueblo, y descubre el campo y el mar, donde está la Ermita de la sagrada Imagen de N. S. de la Peña, patrona de esta Plaza: tiene quatro cañones, y de aqui se baya al almacen de polvora que está debaxo, capaz de 309 quintales, y mas abaxo otro fortin llamado de Santiago: el Hospital está inmediato al baluarte de S. Julian: hay tambien buenos almacenes á prueba de bomba debaxo de la piedra.

La guarnicion ordinaria se compone del Gobernador, que lo es al presente el Teniente Coronel D. Julian Fernandez Vayña, un Ayudante, un Ingeniero, un Comisario extraordinario de la artilleria, su guarda-almacen, un interprete, y un Escribano de guerra. Para el ministerio de hacienda un Veedor y Contador, con un Oficial para el oficio. Havia dos companias de dotacion: al presente se ha reducido á una, compuesta de un Capitan, un Teniente, un Sub-Teniente, quatro Sargentos, ocho Cabos primeros, y dos segundos, un tambor, veinte soldados voluntarios, y los desterrados que van á esta plaza, y los Maestros, oficiales, y demás operarios de maestranzas para las Reales obras. Para la marineria un patron, 18. marineros, dos almogataces (llaman asi á los Moros amigos, que estan para adquirir noticia de los enemigos.) Hay un Medico, un Cirujano, un Barbero, un Sangrador, Boticario, Mayordomo, y demás sirvientes precisos para el Hospital.

Tiene una Iglesia Parroquial labrada nuevamente, capaz y adornada de quanto se necesita, á cuyo fin hay una pension en el Obispado de Malaga, para el gasto de fabrica, asi de esta plaza, como de la de Melilla y Alhucemas: con un Vicario, un Cura, y los demás dependientes precisos.

La guarnicion extraordinaria consiste en tres companias de Infanteria, destacadas del batallon ó regimiento, que por lo regular pasa á Melillar y para el servicio de la artilleria un cabo con nueve artilleros. Las raciones para la guarnicion son las propias que en Melilla, proveidas por el mismo asentista, con dos factores que hay aqui; y los demás generos se proveen de Malaga, asi



el de agua y verduras, como todos los frutos que se necesitan.

El año de 1680, á 25. de Enero sitiaron los Moros un fuerte que tenían en la tierra firme los de esta plaza, el que les facilitaba las comodidades de agua, leña, verduras, con unos huertos que al abrigo de él labraban; y siendo el blanco de la asechanza de los Infieles, le cercaron con un exercito de roy. hombres, comandados de Muley Hamet, el mejor Baxá que tenia el Rey de Mequinéz, haciendo un acampamento con tiendas y las vanderas con listas verdes en campo blanco, siendo distintivo entre los Moros el color verde, no siendole permitido á nadie usar de él, sino á persona Real, ó á los que desciendan de los Musulmanes descendientes de su falso Propheta Mahoma, como lo era el mencionado Baxá. Pensó este llevarse el fuerte al primer golpe, esperando en la muchedumbre de Barbaros que traía para una fortaleza tan débil. Le abanzaron con escalas por tres veces, pero resistió valerosamente y le defendió con mucha honra el Alférez D. Alonso de Lara y 50. hombres escogidos que tenia. El 15. del referido mes traían una mina al fuerte, y el referido Alférez les contraminó y voló, quando llegaron cerca de un hornillo, que tenía cargado para este fin. Mandaba la plaza D. Juan de Peñalosa y Estrada, el que dió sus disposiciones para meter socorro al fuerte. En 14. de Febrero siguiente llegó á esta plaza en el Bergantin del Peñon que mandaba el Capitan Anton Gonzalez, el nuevo Gobernador D. Rodrigo Correa Castiblanco, con un refuerzo de cien hombres, el qual luego dispuso el socorrer el fuerte á todo trance, hizo para ello un Consejo de guerra con los Oficiales de la plaza. Hicieronse rogativas, ex-

puso el Santísimo Sacramento, implorando la asistencia Divina, y lograron como milagrosamente entrar 120. soldados en el fuerte por entre las trincheras y fuegos de los enemigos, costando mucha sangre. Despues de sesenta dias de sitio se retiraron los Moros, y salieron de la plaza á desvaratar las trincheras que dexaron, haciendo otro nuevo foso al fuerte, mas capáz que el que tenia antes.

No olvidarán los Naturales del Peñon la suelta que tuvieron de los Moros, por ir á coger higos chumbos alli inmediato, donde se perdieron más de 50. hombres entre muertos y cautivos, y el Ayudante D. Joseph de Colmenares que los mandaba, el que retiraron hecho su cuerpo menudos trozos.

No fue menos quando al barco del Peñon le tomaron dos galeotas de Tetuan, llevando á Mequinéz mas de 40. hombres de su tripulacion, y al Capitan patron Juan de Morón; los quales puestos en la presencia de Muley Ismael, porque no quisieron renegar, fueron todos degollados; siendo lo mas digno de alabanza, que á tres muchachos que entre ellos havia, los dexaron con precaucion para los ultimos, porque no teniendo ya quien los alentase, se rindiesen á el pavor de tan terrible espectáculo, ó á el allago, que con los juvenes hicieron; pero ellos mas fuertes, constantes y resueltos dieron sus vidas predicando la Fé de Jesu-Christo.

Se dixo en Ceuta, que el año de 1699. dia 7. de Julio entraron en aquella ciudad quarenta Christianos, á quienes el Rey de Mequinéz dió libertad, y que graciosamente se la dió tambien al Capitan D. Antonio Lopez Gallardo y su familia, que cautivaron en la plaza de Larache,

por la estimacion que hizo siempre de D. Antonio, tanto que le embió por su Embaxador Extraordinario á Paris á ciertos contratos con el Rey Christianisimo, y á su regreso le dió la libertad, el qual llegado á Madrid solicitó el gobierno del Peñon, que se le concedió por el mes de Abril de 1700. Luego que hubo llegado á esta plaza puso en buen estado el fuerte de tierra firme, haciendo muchas correrias, salidas y armazones á los enemigos. Llegó á noticia del Rey Muley Ismaél, como D. Antonio Lopez Gallardo mandaba la fuerza del Peñon, y maltrataba á los Moros: fue tanto el encono y rabia que tomó el Rey Barbaro, juzgandole desagradecido, y que havia tomado armas contra él, que mandó poner sitio al Peñon, y juró, si lograba pillarlo, freirlo vivo en aceyte. Para su logro embió á su hijo mayor Muley Cidan con 1400. Moros, y la gente de la tierra para tomar por sorpresa al Peñon. En 31. de Enero de 1702. yá estaban á la vista de esta plaza. Lograron el día 5. de Febrero, por infidelidad de unos desterrados, el que aquella noche se echaron sobre el Cabo del fuerte, lo maniataron, y llamando á los Moros entregaron la fortaleza. Ufanos los Barbaros á la mañana tremolaron en ella sus vanderas, y juzgando tener tambien el mismo exito con la plaza, la noche del 26. de Febrero abordaron los Infieles á una punta de la peña del Peñon, con siete carabos bien armados; echaron su gente en tierra, con prevencion de escalas y picos, y abanzaron con el teson y osadia que acostumbran; pero de la plaza fue tanto el fuego que les echaron de granadas, faginas y piedras, que desistieron del barbaro intento, debiendose la principal defensa á los Oficiales de esta guarnicion, y al valor y conduc-



ducta de su Gobernador D. Antonio Lopez Gallardo. El Rey dió luego el gobierno de esta plaza al Sargento mayor D. Pedro de Azcutia, y le han sucedido otros muchos, que omitimos por no hacer mas dilatada esta obra.

Padecieron en esta fuerza un mal epidemico de ciertos landres ó granos el año de 1744. y 45. con motivo de un pingue, que llegó de Ceuta infestado de este contagio, de que murieron varias personas, las mas soldados y desterrados, y unos Religiosos de S. Juan de Dios, que pasaron con la mayor edificacion á la asistencia de los enfermos.

*Plaza de S. Agustin, y S. Carlos de las Alhucemas,*

**E**N una espaciosa Bahía de la Costa de Africa, siete leguas del Peñon que está á su Poniente, y 18. de Melilla, al Levante, yace á tiro de cañon de tierra firme una pequeña Isla que llaman Alhucemas, plaza de armas, puesta sobre una piedra eminente, ácia el Norte que mira la Costa de España, distante 40. leguas de ella, de figura casi circular, cercada de fuertes muros, y baluartes, y en lo mas alto un castillo, con una espaciosa escalera de piedra para subir á él, bien labrada, fabricado por un ingeniero Francés, á expensas de un Moro rico y noble de esta tierra, que temeroso del rigor de su Rey Muley Ismaél, sumamente tyrano y ambicioso, quiso tener este castillo para guarecerse, si le buscasse (como lo hacia con otros muchos) cuya piedra llamaban *Bufema*, haviendolo acabado el año de 1668. y guarnecido de parientes y parciales. A los cinco años que lo cimentaron, la armada de España mandada por el Principe de Monte-Sarcho,

cho, en el mes de Agosto del año de 1673. arribó á la Costa de Africa, y reconociendo este la fortaleza lisongeadó de una espaciosa ensenada para puerto y abrigo de muchas embarcaciones, se alargó al Peñon, donde tomó noticia de lo referido; y pidiendo á aquel Gobernador le diese persona práctica en aquella Costa para entrar con toda la armada: dió un bergantin bien armado, mandado por el Capitan de Mar Anton Gonzalez, persona de valor y larga experiencia en todos aquellos parages, que sirvió de práctico piloto á la armada, entrandola dentro de la referida bahía; destacó tres navios de los mas pequeños, que hicieron mucho fuego á la Isla por el frente que mira al Levante y Medio-dia del castillo, que es la parte mas baxa; pero como no podia entrar en el puerto, era dificultoso batirlo desde los navios, hasta que por la parte de Poniente, donde hay dos Islotes á tiro de cañon de Alhucemas, se pusieron quatro cañones de á 24. en uno de ellos, que está mas ácia la mar, con los que batian con grande acierto, porque el resto de la armada, que estaba al Norte, era imposible, por la altura y eminente situacion que tiene por esta parte la plaza.

De esta forma batieron los tres navios y la batería de la Isleta, haciendo fuego por tres dias, hasta que el 28. de Agosto pusieron los Moros vándera blanca, llamando á capitular; se les concedió pasar á su tierra libres, y que se havia de tener buena correspondencia de una á otra parte. Entraron los Christianos á tomar posesion de este castillo dia de *San Agustin*, cuyo nombre se le puso con el de *San Carlos* en honor del Rey de España, que fue el segundo de este nombre, y la primera empresa de su Reynado, mandando  
por

por su menor edad Doña Mariana de Austria, su madre, Dexaron por su primer Alcayde y Gobernador á Don Francisco Lopez Moreno ( que despues murió peleando con gran valor Gobernador en Melilla ) era Ayudante del Tercio de la armada de Don Francisco de Osorio y Astorga, que se halló en esta expugnacion, dandole el Principe en nombre del Rey el grado de Capitan, y dexando cinquenta Mosqueteros, buena gente de vigote, de espada y daga para su defensa. Asimismo un Capellan, un patron de una barcaza grande de navio con una lancha, la que traxo los quatro cañones de la batería, que se puso en el Islote, y doce cañones que se encontraron en la plaza, saliendo de ella 26. Moros que la defendian.

Dexó el Principe un Maestre de raciones y cantidad de bastimentos de armada; ornamentos para la capilla y medicinas; con unas instrucciones firmadas de este General, para lo que debia observar con los Moros, segun las treguas que se havian pactado, interin que la armada venia á España, y el Rey mandase otra cosa; pero nada de lo estipulado cumplieron los Moros, y así rompieron las treguas. Estando yá la armada para bolver á España se acordaron no dexaban en la plaza alguna Imagen de Christo, ó de su Santissima Madre, para consuelo de los Fieles que en ella se quedaban: mandó el Principe se hiciese diligencia entre los de la armada quien tuviese alguna; y solo se halló una laminita de una tercia de alto y quarta de ancho, pintada en tabla, de una efigie de N. S. que traía en su arca por devocion el Oficial de la Contaduria, á la qual se le dió el nombre *de la Peña*, tomandola por Patrona del Peñon, juntamente con S. Agustin y S. Carlos,



Partida la Armada , se aplicó Don Francisco Lopez Moreno , su Gobernador , á poner en buen orden el castillo , picando la muralla que mira á España , que tenia ocho varas de grueso , dexandola con solo una , y en su hueco fabricó Iglesia , que hoy es almacén : despues se hizo otra alli cerca ; y ultimamente se ha labrado abaxo fuera del castillo una no ha mucho tiempo , mas capáz , asistida por un Vicario , un Cura , un Sacristan , un Organista , y Acolytos : no se le aprobó en la Corte al Principe de Monte Sarcho la toma del referido castillo; antes sí se le dió grande , y severa reprehension , porque todo esto lo hizo sin orden , y se contempló por de poca monta este atentado : pasó inmediatamente orden al Capitan Don Francisco Lopez Moreno para que demoliese las Alhucemas , y estando trabajando en hacer hornillos para volaria , la Corte mirando algunos inconvenientes , y contemplando el puerto la cercania de los demás presidios , y que el Peñon costó tanto afan su rendicion , se dió contraorden para que se fortificara , y se mantuviese , añadiendo su guarnicion , y patente por el Rey al Governador con el grado de Sargento Mayor.

El primer Veedor , y Contador fue Don Juan Alvarez de Perea , natural de Melilla ( como lo era Anton Gonzalez ) : á los quatro meses volvió este Ministro á su plaza á ser Pagador de la gente de guerra ; y de Malaga fue á sucederle Don Francisco Casares , y Moréo , que lo sirvió mas de seis años sin titulo , solo con nombra-

miento del Provedor General de Armadas, y Fronteras, que residia en Malaga, hasta que lo aprobó el Rey. Por el año de 1696. pasó el dicho Veedor á serlo de Melilla, y fue nombrado Don Antonio de Castro y Barrios, que era Alcalde Mayor en ella, que le sucedió, y lo fue por espacio de 37. años, de quien como testigo de la mayor excepcion, y que conoció á todos los referidos, pues sirvió 55. años en este Presidio, en el del Peñon, y Melilla, quien nos ha informado de la toma, y rendicion de esta Plaza, para que sirva de noticia, por no haberla en historia alguna, gazetas, ni relacion, siendo descuido notable, y ahora servirá para la mas cumplida inteligencia de nuestras historias.

Los Moros tenian otro castillejo en la tierra firme frente de la Plaza, inmediato á un rio que desagua en esta bahía, para impedir á los de Alhucemas tomasen agua; pero el Marques de Alconchel con las galeras de España, el año de 1687. por el mes de Julio echó gente en tierra, y ayudados de la guarnicion de la Plaza, rindieron el castillo, y lo demolieron, que permanecen hoy sus vestigios.

La guarnicion ordinaria que subsiste hoy es un Governador, que lo es el Capitan Don Joseph de Aponte, un Ayudante, el Veedor, y Contador, con un Oficial para la Oficina, un Sobrestante de almagacenes para repartir el agua, un Comisario de la artilleria, Ingeniero, Guardaalmacen, Medico, y Cirujano, un Barbero, y San-

Sangrador , un Boticario , un Interprete de lengua Arabiga , un Mayordomo para el Hospital, un Escribano de Guerra , un Factor para razones de cuenta del Asentista , una Compañia de dotacion ordinaria con los Oficiales correspondientes , y desterrados que se remiten á ella ; y para las Maestranzas , y reales obras un Albañil, un Carpintero , un Cerragero , y Armero para la marineria, un Patron de la fragata , y diez y ocho marineros. La guarnicion extraordinaria es de dos Compañias de Infanteria del Batallon que pasa á Melilla , y un Cabo , y ocho Artilleros. A todas estas personas se les da agua de la real cuenta (como al Peñon ) que se lleva de Malaga en los barcos , y fragatas de la Plaza , y se deposita en tres algibes , el mayor llaman de Santa Lucia, labrado en el Baradero , gobernando esta Plaza Don Patricio Gomez de la Hoz. Tiene muy buena artilleria , cercada toda la Isla de fuertes mura-llas , y baluartes , muchas casas que se han labrado en ella , almacenes , y hospital ; la casa del Gobernador dentro del castillo , el que se cierra de noche , no obstante las puertas , y rastro-llos que hay fuera en la cerca de la poblacion. A Levante se descubre Cabo-Quilates , que es una punta que hace la ensenada de tierra ácia Melilla , y al Poniente el Morro ácia el Peñon. La compañia de la armada que dexaron aqui permaneció en este Presidio , que llamaban la del Ramo , hasta nuevo reglamento , que se puso al pie de los demás , y es hoy la dotacion de esta



Plaza, siendo antes el Gobernador Capitan de ella.

Han logrado muy buenas funciones por mar las embarcaciones de esta Plaza, haciendo algunas presas de esclavos, y ganados en diferentes tiempos, particularmente en tiempo del Coronel Don Antonio de Villalba, que era Sargento Mayor de Melilla, y pasó por Gobernador de esta Plaza, que la puso en buen orden, labrando muchas casas, y adelantando sus fortificaciones: el año de 1732. apresó tres embarcaciones á los Moros, con mucho ganado, desde cuya Plaza pasó al Gobierno de Melilla.

En los demás Presidios solo se llevaba de España aceyte, vinagre, vizcocho, y algun trigo: con esto, y con una javega para pescar de la real cuenta permanecian, y los Oficiales Mayores tenían sueldos muy cortos, y mal pagados; pero quando se tomaron las Alhucemas quedó aquella poca gente arreglada á racion de Armada, como dependientes de ella, por lo qual representaron los de Melilla, y Peñon se les asistiese á ellos con la misma racion que se les concedió desde el año de 1681. y los que tenían sueldos se les reduxo á estas raciones, asignando á los Gobernadores quince, al Veedor ocho, lo mismo á los Pagadores, á los Capitanes cinco, á los Alfereces, y Ayudantes tres, á los Sargentos, y Aventajados dos: no podian sacar mas cada uno que la mitad de estas raciones, quedando su residuo á cobrar de seis en seis meses, que las pagaba el

Asen-

Asentista á menos de como se las abonaba el Rey.

El año de 1717. se estableció un nuevo reglamento quitando estas raciones, y otros emolumentos introducidos, asignando á todos sueldos competentes, segun el caracter de cada empleo, y á los soldados racion cercenada de armada, y que todo se pagase por la Cruzada, en virtud de esta consignacion, en cuyo pie sirven al presente en defensa de la Catholica Fé, como buenos vasallos del mayor Monarca, que dilata sus reales vanderas, no solo en Europa, Asia, y America, sino tambien en el Africa, para que con verdad, y sin lisonja se pueda decir domina el fuerte, y poderoso Leon Español todo el ambito del Orbe, y lo que es mas glorioso, resonando en las quatro partes del mundo el clarin Evangelico, corona de España, lauro de sus esclarecidos Reyes, honor de la Nacion, triunfo, y gloria de toda la Christiandad.

F I N.

TA-

(590)

TABLA ALPHABETICA  
de las Ciudades, Villas, y Lugares  
de este segundo Tomo de la Po-  
blacion general de España.

<b>A</b>	
Almería, fol. 16.	Ayerve, f. 173.
Antequera, f. 21.	Almudevar, f. 178.
Alhama, f. 29.	Ariza, f. 180.
Almuñecar, f. 31.	Alcomuer, f. 183.
Alora, f. 36.	Alagón, ibid.
Alahurin, ibid.	Ainza, f. 185.
Alpujarras, f. 41.	Alquezar, f. 187.
Andajar, f. 43.	Alhama, f. 191.
Adra, idem.	Alicante, f. 213.
Alcantarilla, f. 58.	Ataymus, f. 224.
Almansa, f. 61.	Almenara, f. 227.
Alhama, f. 63.	Artana, f. 232.
Araujo, f. 90.	Alzira, f. 233.
Azcoytia, f. 114.	Albayda, f. 236.
Alegria, f. 115.	Alcoy, f. 237.
Azpeytia, f. 117.	Ademuz, f. 239.
Alava, f. 121.	Alpuente, f. 240.
Artajona, f. 142.	Andilla, ibid.
Ahibar, f. 144.	Alcalá de Xivert, f. 251.
Albarracin, f. 163.	Adzeneta, f. 253.
Alcañiz, f. 170.	Aras, ibid.

Agres,



Agres,	f. 256.	Albór,	f. 452.
Altéa,	f. 258.	Alcoytin,	ibid.
Aspe,	f. 260.	Alter de Chaon,	f. 457.
Alaquás,	f. 262.	Aveyro,	f. 463.
Ayora,	f. 266.	Arrifana de Sou-	
Albocacer,	f. 269.	sa,	f. 466.
Alcolea,	f. 270.	Amarante,	f. 474.
Alcazar,	f. 275.	Alfandega,	f. 484.
Ampurias,	f. 324.	Abreyro,	f. 485.
Ager,	f. 328.	Alijó,	f. 486.
Alcaráz,	f. 333.	Aroca,	f. 487.
Aytona.	f. 334.	Almeyda,	ibid.
Amposta,	f. 341.	Alfayates,	f. 488.
Alcudia,	f. 364.	Andranis,	f. 490.
Alcacer-do Sal,	f. 417.	Atailde,	f. 492.
Abrantes,	f. 419.	Agueda,	ibid.
Almada,	f. 420.	Alhucemas,	f. 582.
Avis,	f. 422.		
Alenquer,	f. 425.		
Azumar,	f. 430.		
Alcañede,	f. 431.		
Arruda,	ibid.		
Allandra,	f. 433.	Baza,	f. 24.
Aralaya,	f. 434.	Betanzos,	f. 79.
Almeyrin,	f. 437.	Bayona,	f. 85.
Atougia,	f. 442.	Bilbao,	f. 103.
Alegrete,	f. 447.	Bermeo,	f. 106.
Arronches,	ibid.	Balbastro,	f. 164.
Arroyolos,	f. 448.	Borja,	f. 168.
Acenceyra,	f. 450.	Eurbaguena,	f. 181.
Alandroal,	f. 451.	Belchite,	ibid.
		Bubierca,	f. 190.
			Bor-







Elna,	f. 350.
Ebora,	f. 391.
Elvas,	f. 404.
Estremóz,	f. 421.
Eboramonte,	f. 445.
Ermelo,	f. 484.

## F

Frigiliana,	f. 38.
Ferrol,	f. 90.
Fuente-Rabía,	f. 108.
Fraga,	f. 174.
Frago,	f. 190.
Fames,	f. 252.
Fuente de En-Car- roz,	f. 262.
Figueras,	f. 329.
Formentera,	f. 369.
Faro,	f. 406.
Figueyro,	f. 432.
Faro,	f. 455.
Fronteyra,	f. 456.
Foz de Arouce,	f. 460.
Feyra,	f. 466.
Fulgosiño,	f. 482.
Ferreyra,	f. 483.
Frexo de Espada- cinta,	f. 484.
Flor de Rosa,	f. 490.

## G

Granada,	f. 3.
Guadix,	f. 18.
Gondomar,	f. 92.
Garnica,	f. 104.
Guetaria,	f. 111.
Gurrea,	f. 177.
Gandia,	f. 217.
Guardamar,	f. 232.
Gerona,	f. 306.
Guisona,	f. 331.
Guarda,	f. 401.
Gois,	f. 461.
Guimaraens,	f. 468.
Govea,	f. 482.
Granja de Tedo,	f. 486.
Goyaes,	f. 490.
Goyosim,	f. 491.

## H

Huescar,	f. 31.
Hellorio,	f. 107.
Heybar,	f. 117.
Helgoybar,	f. 118.
Huesca,	f. 157.
Hijar,	f. 176.
Hostalric,	f. 323.

Irum,

## I

Irum,	f. 120.
Ibi,	f. 272.
Igualada,	f. 330.
Ibiza,	f. 368.
Idaña,	f. 412.
Idaña la Nueva,	f. 485.

## J

Jubiles,	f. 42.
Jaca,	f. 160.
Julilla,	f. 239.
Jana,	f. 250.
Jurumeña,	f. 445.

## L

Loja,	f. 26.
Lorca,	f. 54.
Lorquí,	f. 59.
Lanquera,	f. 60.
Lebrilla,	ibid.
Lugo,	f. 72.
Loyo,	f. 93.
Luna,	f. 171.
Loarre,	f. 178.
Lyria,	f. 223.

Luchent,	f. 247.
Lerida,	f. 304.
Livia,	f. 346.
Lisboa,	f. 383.
Lamego,	f. 400.
Leyria,	f. 405.
Lagos,	f. 411.
Louriña,	f. 430.
Loule,	f. 454.
Liñares,	f. 481.
Lazarim,	f. 491.

## M

Malaga,	f. 8.
Marbella,	f. 28.
Mujacra,	f. 32.
Motril,	f. 33.
Monda,	f. 39.
Murcia,	f. 47.
Mula,	f. 56.
Molina,	f. 58.
Mazarrón,	f. 59.
Mondoñedo,	f. 78.
Monforte, y Co- marca de Le- mos,	f. 87.
Monterrey,	f. 89.
Mongía,	f. 92.
Muros,	f. 93.





## O

Orgiva,	f. 41.
Orense,	f. 76.
Orduña,	f. 102.
Orio,	f. 119.
Olite,	f. 139.
Orihuela,	f. 207.
Onda,	f. 224.
Oropesa,	f. 231.
Ontiñente,	f. 234.
Oliva,	f. 256.
Olocau,	f. 268.
Olivenza,	f. 426.
Orem,	f. 431.
Odemira,	f. 454.
Ouguella,	f. 456.
Ovidos,	f. 462.
Ovella, y otros Pueblos,	f. 490.
Oran,	f. 502.

## P

Purchena,	f. 33.
Puebla de Nerja,	f. 38.
Puqueyra,	f. 42.
Pitres,	ibid.
Portilla,	f. 60.
Perulla,	f. 63.

Padron,	f. 79.
Pontevedra,	f. 82.
Plasencia,	f. 114.
Peña Cerrada,	f. 123.
Pamplona,	f. 129.
Puente de la Rey- na,	f. 133.
Peralta,	f. 141.
Puebla de Val- verde,	f. 184.
Peniscola,	f. 218.
Paterna,	f. 222.
Pego,	f. 261.
Pusól,	f. 263.
Puche,	f. 263.
Puebla de Areño- so,	f. 274.
Puebla Larga,	f. 275.
Peralada,	f. 334.
Prades,	f. 335.
Palamós,	f. 343.
Perpiñan,	f. 352.
Palma,	f. 361.
Porto,	f. 396.
Portalegre,	f. 403.
Povos,	f. 424.
Porto de Mugen,	f. 427.
Palmela,	f. 428.
Pedrogan,	f. 436.
Puñete,	f. 439.
Porto de Mós,	f. 441.

Pom-

Pombal,	f. 441.	Roses,	f. 326.
Portél,	f. 444.	Ripoll,	f. 334.
Peniche,	f. 451.	Redondo,	f. 429.
Penela,	f. 458.	Real Convento,	
Penacova,	f. 459.	y Villa de la	
Prado,	f. 468.	Batalla,	f. 449.
Ponte de Lima,	f. 473.	Rozas,	f. 491.
Piñel,	f. 487.		
Penamacor,	f. 489.		
Peñon,	f. 567.		

## S

		Santa Fé,	f. 27.
		Salobreña,	f. 34.
		Seteniél,	ibid.
		Sebel, el grande,	
		y el peque-	
		ño,	f. 43.
		Santa Maria,	f. 92.
		San Sebastian,	f. 109.
		Segura,	f. 113.
		Salinas,	f. 114.
		San Vicente de	
		Sonsierra,	f. 124.
		Sanguesa,	f. 142.
		Sos,	f. 179.
		Sariñena,	f. 182.
		Sadava,	f. 184.
		Salvatierra,	ibid.
		Sallent, y Val-de	
		Thena,	f. 193.
		Segorbe,	f. 206.

San

## Q

Quinto,	f. 186.
Quarte,	f. 272.

## R

Ronda,	f. 19.
Ricote,	f. 59.
Raya,	f. 63.
Ribadavia,	f. 84.
Ribadeo,	f. 86.
Redondela,	f. 89.
Renteria,	f. 118.
Ricla,	f. 179.
Ribagorza,	f. 192.
Rosel,	f. 268.
Roda,	f. 324.

San Phelipe,	f. 209.	Souto,	f. 492.
San Matheo,	f. 245.		
Sueca,	f. 250.	<b>T</b>	
Siete-Aguas,	f. 267.		
Salzadella,	f. 270.		
Seu de Urgel,	f. 309.	Torrox,	f. 38.
Solsona,	f. 312.	Tobarra,	f. 59.
Siurana,	f. 332.	Totana,	f. 62.
Senna,	f. 342.	Tuy,	f. 75.
Salses,	f. 354.	Tolosa,	f. 112.
Silves,	f. 410.	Treviño,	f. 123.
Setubal,	f. 413.	Tudela,	f. 137.
Santaren,	f. 414.	Tafalla,	f. 140.
Sintra,	f. 416.	Teruél,	f. 161.
Salvatierra,	f. 436.	Tarazona,	f. 162.
Sarten,	ibid.	Tuahste,	f. 176.
Serpa,	f. 438.	Torrijo,	f. 191.
Soure,	f. 439.	Tiermas,	f. 192.
Sedá,	f. 458.	Trayguera,	f. 241.
Santa Christina,	f. 461.	Tales,	f. 254.
Sarrancelle,	f. 481.	Torres Torres,	f. 263.
Seya,	f. 482.	Tirig, ó Tiriche,	f. 270.
San Pedro de		Toro,	f. 275.
Sul,	f. 483.	Torrente,	f. 276.
San Juan de Pes-		Tarragona,	f. 298.
queyra,	ibid.	Tortosa,	f. 301.
Sabugal,	f. 488.	Tarrega,	f. 328.
Sortella,	ibid.	Termes,	f. 329.
Santa Marta,	f. 491.	Tea,	f. 343.
Sandin,	ibid.	Tabira,	f. 409.
Sanguinèdo,	ibid.	Tomar,	f. 418.

Tor-



Torres-Novas,	f. 423.	Victoria,	f. 121.
Torresvedaas,	f. 425.	Vera,	f. 132.
Tentugal,	f. 459.	Viana,	f. 135.
Torre de Mon-		Villa de Milagro,	f. 141.
corvo,	f. 476.	Valles de Baztan,	
Troncoso,	f. 479.	Roncesvalles,	
Trapa,	f. 483.	y Roncal,	f. 144.
Tagilde,	f. 492.	Verdun,	f. 186.

## U

Uxixar,	f. 42.
Usurbil,	f. 118.
Ultra-Puertos,	f. 147.
Uldecona,	f. 341.

## V

Vera,	f. 29.	Villafranca de Pa-	
Velez-Malaga,	30.	nadés,	f. 330.
Velez el Blanco,	f. 39.	Villafranca de	
Verja,	f. 44.	Conflent,	f. 347.
Villena,	f. 56.	Viseo,	f. 398.
Vigo,	f. 84.	Villaviciosa,	f. 420.
Vivero,	f. 86.	Villarde,	f. 429.
Viana,	f. 91.	Villafranca,	f. 433.
Villafranca,	f. 113.	Viana,	f. 441.
Vergara,	f. 116.	Villa, y Real	
Villa-Real,	f. 119.	Convento de	
		Alcobaza,	f. 443.

Vey-

Veyros,	f. 446.
Villanueva,	f. 467.
Viana,	f. 470.
Valencia,	f. 471.
Villanueva,	f. 475.
Villa-Flor,	f. 483.
Viñais,	f. 485.
Villa-Real,	ibid.
Villa-Mayor,	f. 486.
Vallellas,	f. 489.

## X

Xijona,	f. 219.
Xelva,	f. 238.

Xerica,	f. 254.
Xábea,	f. 261.
Xiverte,	f. 271.

## Z

Zumaya,	f. 116.
Zaragoza,	f. 152.
Zuera,	f. 177.
Zueta,	f. 252.
Zurita,	f. 273.
Zambuja,	f. 438.
Zarzedas,	f. 461.
Zurara,	f. 467.

**INDICE ALPHABETICO**  
de las cosas mas notables que se contienen  
en este segundo Tomo de la Poblacion  
general de España.

**A**

**AL**mería, desembar-  
có Santiago, fol. 17.

Agugero de Alpujarras,  
fol. 42.

Andeca, Señor de Viz-  
caya, fol. 101.

Armas de Vizcaya, ibid.

Armas de Alava, ibid.

Armas de Guipuzcoa,  
ibid.

Arbol de Garnica, fo-  
lio 105.

Aparicion en Zarago-  
za, fol. 153.

Ataulpho en España,  
fol. 290.

Armas de los Godos,  
ibid.

Apellido de Centellas,  
fol. 327.

Astillero de Navios en

el Palacio de Lisboa,  
fol. 384.

Abance del Fuerte de  
Santiago en Melilla,  
fol. 556.

**B**

Batalla de Malaga, f. 14.

Baños de Alhama, f. 29.

Batalla de Antequera,  
fol. 23.

Batalla de Mondra, fo-  
lio 39.

Batalla naval de Tolón,  
fol. 50.

Batalla de Almansa, fo-  
lio 61.

Batalla de Roncesva-  
lles, fol. 145.

Batalla de los Ronca-  
les, ibid.

Batalla de Zaragoza, fo-  
lio 156.

Ba



Baños de Tiermas, folio 192.

Batalla de Ourique, folio 346.

Batalla de Aljubarrota, fol. 377.

Batalla de la Guadiña, fol. 434.

Baños celebrados de Caldas, fol. 462.

## C

Cerro del Suspiro, f. 6.

Carmenes (son pascos), fol. 7.

Cava, Puerta de Malaga, fol. 9.

Cayo Cornelio, fol. 11.

Castillo (Familia), ibid.

Christo de la Salud, folio 13.

Carta de San Francisco de Paula, ibid.

Ceromonia de levantar Pendon, fol. 25.

Continencia de Scipion, fol. 52.

Cruz de Caravaca, f. 57.

Concilio de Lugo, f. 73.

Crucifixo de la Rexa de Lugo, fol. 74.

Cómo traxeron el Cuerpo de Santiago á España, fol. 80.

Costumbre en los Duelos de los Moros, folio 122.

Castillo de Pamplona, fol. 129.

Corona de Espinas, Reliquia, fol. 131.

Campana de Huesca, fol. 159.

Corporales de Daroca, fol. 167.

Corte primera de Garcia Ximenez, f. 185.

Campana de Velilla, folio 188.

Cerco de Sagunto, folio 221.

Cuerpo de S. Pasqual Baylon, fol. 230.

Caso raro de Monte-Mayor, fol. 265.

Condes de Barcelona, fol. 281.

Cabrera, Caballero Catalan, fol. 284.

Ciudad de Barcelona, fol. 286.

Coronacion de los Reyes

yes de Aragon, f. 300.  
 Cortes de Tarragona,  
 fol. 301.  
 Caballo de Julio Cesar,  
 fol. 374.  
 Conspiracion en Lis-  
 boa, fol. 379.  
 Cuerpo de San Vicente  
 Martyr, fol. 386.  
 Cuerpo de San Gonzalo  
 de Amarante, f. 474.  
 Cubillán, patria de la  
 Cava, fol. 489.  
 Capitan Palomino, se  
 porta en Ceuta, fo-  
 lio 531.  
 Chiste gracioso de un  
 Moravito, fol. 549.

## D

Denominacion de Ca-  
 taluña, fol. 278.  
 Discurso sobre la Histo-  
 ria de Montserrat,  
 desde el folio 337.  
 hasta el 340.  
 Doña Inés de Castro ca-  
 só con el Rey D. Pe-  
 dro, fol. 409.  
 Desengaño del Arbol de

la Isla del Hierro de  
 Canarias, fol. 498.  
 Descripcion del Reyno  
 de Fez, fol. 518.

## E

El Torcal de Antequera,  
 fol. 23.  
 Espejo encantado, f. 68.  
 El cuerpo del Conde  
 D. Julian, padre de  
 Florinda, fol. 178.  
 Ermita, y milagro de  
 Alcoy, fol. 237.  
 Eulalia, Patrona de Bar-  
 celona, fol. 292.  
 Epitafio en la sepultura  
 del Rey D. Rodrigo,  
 fol. 399.  
 Embaxada de Cclorico,  
 fol. 478.  
 Estatua de la Isla del  
 Cuervo, fol. 496.  
 Elogio á un Veedor de  
 Ceuta, fol. 528.  
 El Obispo de Ceuta D.  
 Vidal Marin renuncia  
 dos Obispados, f. 529.  
 Exercito, y expedicion  
 de Ceuta, fol. 532.  
 Fa-

## F

Fabrica de hoja de lata,  
fol. 20.

Fuente de la Piedra, fo-  
lio 22.

Flota en Vigo, fol. 84.

Feudo de Bearnese á  
Roncaleses, f. 144.

Fruta de Mallorca, fo-  
lio 365.

Familia de Pachecos,  
fol. 478.

Familia de Melo en Por-  
tugal, fol. 480.

## G

Guerra de Viriato, fo-  
lio 100.

Gruta de Mallorca, fo-  
lio 365.

Gois, apellido en Por-  
tugal, su origen de el  
de Estrada, fol. 461.

Guimaraens, patria de  
Don Alonso Henri-  
quez, y de S. Dáma-  
so, fol. 469.

## H

Hallazgo del Cuerpo de  
Santiago, fol. 70.

Honor de los Hijos de  
Presidio, fol. 552.

## I

Inundacion de Malaga,  
fol. 13.

Indalecio, en Almería,  
fol. 17.

Iglesia de Santiago, f. 70.

Imagen del Puche, fo-  
lio 264.

Ingleses, toman á Me-  
norca, fol. 367.

Infante Don Fernando  
enterrado en Fez, fo-

lio 377.

Imagen de la Victoria  
de Melilla, fol. 541.

## J

Juan Cano, insigne  
hombre Vizcayno,

fol. 112.



**L**  
 Limosna del Rey de Francia á la Iglesia de Santiago, fol. 72.  
 El de Portugal, ibid.  
 D. Lope, Señor de Vizcaya, fol. 101.  
 Leyes de Denia, f. 215.  
 Lamentable fuego de Villa-Real, f. 230.  
 Laguna de Sierra de Cantaro, fol. 375.  
 Laguna de Seya, f. 482.  
 Laguna grande de Melilla, fol. 543.  
**M**  
 Manifiesto el Santísimo en Lugo, fol. 73.  
 Muros de Pamplona, se caen, fol. 131.  
 Maza de Fraga, f. 175.  
 Monstruo Marino, folio 205.  
 Monte de Sal de Cardona, 332.  
 Montaña de Montserrat, fol. 335.

Monasterio de Montser-  
 rate, fol. 336.  
 Muerte del Rey D. Sebastian, fol. 379.  
 Mafra, obra insigne, folio 388.  
 Milagro de Santarén, fol. 415.  
 Muerte del Rey de Mequinez, fol. 536.  
 Martyres del Peñon, folio 580.

**N**  
 Navegacion de Himelcón, y Hanón, f. 92.  
 No hay animales ponzoñosos en Mallorca, folio 359.  
 Nuestra Señora de la Peña de Sintra, f. 416.

**O**  
 Opinion del Licenciado Molina, fol. 73.  
 Origen del Orden de Santiago, 93.  
 Origen de la Lengua Lemosina, fol. 149.

Origen de sus Condes,  
fol. 150.  
Orden de Montesa, fo-  
lio 227.  
Origen de los Corpora-  
les de Daroca, f. 247.  
Orden de la Merced,  
fol. 292.  
Orden de Christo, fo-  
lio 418.  
Orden de Avis, f. 422.  
Orden de Santiago, fo-  
lio 428.

## P

Pedro-Ximenez (viño),  
fol. 10.  
Pendones, su ceremo-  
nia, fol. 12.  
Plato de Esmeralda, fo-  
lio 17.  
Piedras de Antequera,  
fol. 23.  
Puerto de Safarraya, fo-  
lio 38.  
Puerto insigne de Car-  
thagena, fol. 50.  
Plaza insigne de Bilbao,  
fol. 103.  
Primer Rey del apelli-

do de Borbón, f. 140.  
Primera casa de Tem-  
plarios, fol. 166.  
Puerto-Mahon, hermo-  
so, y seguro, ibid.  
Patriarcal de Lisboa, fo-  
lio 384.  
Patria del Rey Wam-  
ba, fol. 412.  
Patria de San Juan de  
Dios, sus elogios, fo-  
lio 442.  
Pez disforme de Peni-  
che, fol. 451.  
Perdida de Orán, f. 510.  
Perros llevan cartas, y  
papeles, fol. 553.  
**R**  
Religiosos Victorios, fo-  
lio 13.  
Reyes de Navarra ungi-  
dos, fol. 128.  
Reliquias en Valencia,  
fol. 204.  
Rara fuente de Alcoy,  
fol. 237.  
Recibimiento del Rey  
Phelipe V. á su pri-  
mera Esposa, f. 329.  
Re-

Reyes de Portugal, folio 375.

Restauracion de Orán, fol. 511.

## S

Soto de Roma, fol. 7.

Solar de Loyola, f. 117.

Solar noble de Xavieres, fol. 143.

Saco de Exéa, fol. 170.

Sitio, y empresa de Barcelona, fol. 295.

Sitio, y asedios de Pertiñan, fol. 353.

Serie de los Reyes de Mallorca, fol. 360.

Suceso raro de lealtad Portuguesa, fol. 395.

Sitio de Campo-Mayor, fol. 440.

Servicios de la Casa de los Paredes en Melilla, fol. 565.

## T

Torcuato, fol. 18.

Tributo á Santiago, f. 71.

Triunfos de España, folio 100.

Trage primitivo en Valle-Baztan, fol. 145.

Torre de Valencia, folio 204.

Toma de Mallorca, folio 360.

Tocanse las campanas al nacimiento de San

Juan de Dios, f. 442.

Toma de Ceuta, f. 521.

## U

Ungidos los Reyes de Aragon, fol. 150.

## V

Voto de Santiago, folio, 95.

Victorias de Sertorio, folio 100.

Vera, apellido, su origen, fol. 133.

Vasco de Gama, hombre insigne, fol. 388.

Vision de Esteban, Obispo, fol. 394.



