











XVIII

2623

N.º	_____
Ref.	_____







ATLANTE ESPAÑOL,

Ó

DESCRIPCION GENERAL

DE TODO EL REYNO

*DE ESPAÑA.*

---

TOMO IX.

---

DESCRIPCION

*DEL REYNO*

DE VALENCIA.

*PARTE II.*



ATLANTE ESPAÑOL

DESCRIPCION GENERAL

DE TODO EL REYNO

DE ESPAÑA

---

TOMO IX

---

DESCRIPCION

DEL REYNO

DE VALENCIA

PORTE II



ATLANTE ESPAÑOL,  
DESCRIPCION GENERAL  
Geográfica, Cronológica, é Histórica  
de España, por Reynos,  
y Provincias:

DE SUS CIUDADES, VILLAS,  
y Lugares mas famosos: de su Po-  
blacion, Rios, Montes, &c.

ADORNADO DE ESTAMPAS FINAS,  
que demuestran las Vistas perspectivas de to-  
das las Ciudades: Trages propios de que  
usa cada Reyno; y Blasones que les  
son peculiares.

SU AUTOR

*DON BERNARDO ESPINALT Y GARCIA,  
Administrador Principal del Correo de Valencia,  
y su Reyno, Socio de numero de la Real So-  
ciedad económica Matritense de los Ami-  
gos del País.*

DEDICADO

AL Exc. Sr. D. FRANCISCO MOÑINO,  
Embajador del Rey N. Sr. en la  
Corte de Londres.

---

*Con licencia: En Madrid, en la Imprenta de  
Hilario Santos Alonso. Año de 1786.*



ATLANTIC SPAIN

DESCRIPTION GÉNÉRALE  
Géographique, Chronologique, & Histori-  
ca de España, por Reynos,  
y Provincias:

DE SUS CIUDADES, VILLAS,  
y Lugares mas famosos: de su Po-  
blacion, Rios, Montes, &c.

ADORNADO DE ESTAMPAS FINAS,  
que demuestran las Vistas perspectivas de to-  
das las Ciudades: Trages propios de que  
usa cada Reyno; y Blasones que les  
son peculiares.

SU AUTOR

DON BERNARDO ESPINALL Y GARCIA,  
Administrador Principal del Correo de Valencia,  
y en Reyno, Socio de numero de la Real So-  
ciudad economica Maritima de los Anis-  
gos del Pais.

DEDICADO

Al Exc. Sr. D. Francisco Moñino,  
Embajador del Rey N. Sr. en la  
Corte de Londres.

Con licencia: En Madrid, en la Imprenta de  
Estanislao Santos Alvarez, calle de San  
© Biblioteca Valenciana (Generalitat Valenciana)





GOBERNACION  
DE  
SAN FELIPE  
CAPITULO V.

---

CIUDAD  
DE  
SAN FELIPE

**L**A Ciudad de San Felipe,  
*Septabis, y Xativa* está si-  
tuada á los diez y seis gra-  
dos, y catorce minutos de longi-  
tud,



tud, y treinta y nueve grados y tres minutos de latitud, sobre el repecho de un monte: antes de su fatal destruccion estaba cercada de fuertes muros, castillos, y duplicados fosos sobre peña tajada, con quatro puertas, treinta torres, doce algibes de rica agua; y tan fuerte, que fué prision de grandes personajes, como los Infantes Cerdas, nietos del Rey Don Alonso el Sabio, y el Duque de Calabria. No obstante mantiene en el dia sus antiguas murallas, y castillos, aunque muy arruinados. Para la fabrica de un quartel para la tropa, junto á el portal de Santa Tecla, se derribó parte del muro de la Ciudadela. En lo mas alto de este sitio se conserva el Monasterio de *Mont-Sant*, que lo fué de Servitas, fundado en tiempo de los Godos por una Señora.



ñora Ilustre llamada *Miniza* persuadida del Monge San Donato el año de 570, que vino de Africa, con setenta compañeros, y una gran librería, siendo de los primeros Religiosos, que en la Ley de Gracia, hubo en España, segun afirma San Ildefonso, hablando de Donato, y Miniza, y del Monasterio Servitano en el libro de los Varones Ilustres; donde tambien trata de San Eutropio, Abad de dicho Monasterio que sucedió á Donato, y fué uno de los Santos que instaron á Recaredo XVIII. Rey Godo de España para que juntára Concilio General en Toledo, lo que se verificó en el Domingo 8 de Mayo del año de 589, en cuyo Concilio abrazaron la Santa Fe Católica el Rey Recaredo, la Reyna Badda su muger, y los Principes Godos, como mas por ex-



(4)

tenso se tratará hablando de la Ciudad de Toledo. (\*)

Es esta Ciudad Cabeza de su Gobernacion, mandada por un Corregidor, y Alcalde Mayor, y consta su jurisdiccion de ochenta y quatro Poblaciones, muchas Granjas, ó Casas de Campo, en las que hay trece mil ochocientos y seis vecinos, incluidos dos mil trescientos quarenta y quatro que tiene San Felipe, y entre ellos mucha Nobleza. Hay tres Parroquias, las dos en la Ciudad, y la otra en el Arrabal; pero solo se administran los Sacramentos en la Matriz, que es la Colegiata, porque Santa Tecla, y San Pedro, y San Pablo, son sus Anexos: la Colegiata fué Mezquita de los Moros, y fabricada por

---

(\*) Garibay tom. 1. fol. 321. cap. 20. num. 10. y fol. 329. cap. XXIII. num. 30.



por ellos , tiene siete naves: la Capilla principal está baxo la invocacion de la Asuncion de nuestra Señora ; pero es Patrono de ella San Felix : fue esta Iglesia erigida en Colegiata por el Papa Benedicto XIII. : tiene doce Canonicatos residentes, tres de ellos Dignidades de Dean , Chantre , y Sacristan ; á la de Dean está anexo el Curato de la Iglesia : sesenta y dos Beneficiados , y otros sirvientes. Los Conventos de Religiosos que tiene esta Ciudad, son Santo Domingo, San Agustin, San Francisco , Trinitarios Calzados , San Miguel , Redencion de Cautivos, San Julian , Carmelitas Calzados, Capuchinos, San Onofre, y Mont-Sant del Orden del Cistér; y los de Monjas de Santa Clara de Franciscas Descalzas , y el de nuestra Señora de Consolacion Dominicanas. Tiene un Hospital General



ral, y otro llamado de San Miguel para pobres viudas desamparadas, nueve Oratorios, seis Hermitas, veinte y dos Fuentes públicas. Todos los Conventos se han renovado, y mejorado considerablemente despues de la guerra del principio de este siglo: los Franciscos Descalzos mudaron el sitio antiguo, que es en la falda del monte que ocupa el castillo, y labraron el Convento permanente junto al muro de la Ciudad, entre los portales de Consentayna, y el Ping; siendo Casa, y Templo el mayor de su Provincia. Su vega es deliciosa, y feracisima: la riegan los rios Montesa, y Albayda, que entran en el Xucar. Se coge en ella mucho arroz, trigo, vino, aceyte, maiz, seda muy buena, y todo genero de hortaliza, y fruta, sin haber un palmo de tierra, que no

es-



esté cultivada, y plantada de moreras, olivos, algarrobos, arboles frutales, y viñas: antes de entrar en la Ciudad hay dos buenos Arrabales, el uno llamado de las Barreras, y el otro de San Juan, con una Parroquia dedicada á este Santo: tiene muchas Fuentes, y Paseos deliciosos: y muchos Lugares en la circunferencia de sus montes: las Calles de esta Ciudad están empedradas, y limpias, con bellos edificios, que se han ido reedificando, como tambien las casas desde su destruccion. Celebra dos ferias al año, la una en los dias 15, 16, y 17 de Agosto, y la otra el 21, 22, y 23 de Diciembre. En la de Agosto se hace comercio de todo genero de caballerias, y ganado bacuño: y en la de Diciembre de vidriado casero, especeria, dulces, ropas de seda, lienzos, pa-

ñue-



ñuelos, y quinquillería.

Fueron naturales de esta Ciudad los dos Papas Don Alonso de Borja que se llamó Calixto III. Pontifice Maximo, y nació el año de 1378 en la Torre de Canáls, Solar antiguo de su Casa, pero por haberle bautizado en la Colegial de San Felipe, le llaman los autores natural de esta Ciudad, y murió el día 22 de Julio del de 1458: Fue Doctor, Jurista, y Catedrático en la Universidad de Lerida. El Rey Don Alonso V. de Aragon le envió al Concilio de Constancia, y despues al de Basilea. El Papa Martino V. le dió el Curato de la Iglesia Parroquial de San Pedro Martir, y San Nicolas de la Ciudad de Valencia el año de 1429. El mismo Papa le hizo Obispo de Valencia en 19 de Agosto del mismo año. Por

muer-



(9)

muerte de Nicolas V. fue exáltado á la Suprema Tiara en 8 de Abril de 1455, sin la menor, pretension suya, como dos veces se lo habia profetizado San Vicente Ferrer. El Padre Cornelio á Lápide refiere, que este Pontifice estaba tan confiado de que se habia de cumplir las profecias de San Vicente, que mucho antes de su exáltacion, hizo un Voto, con el nombre que habia de tomar quando llegase á ser Sumo Pontifice, el que se le halló en una gaveta, concebido así.

*Ego Calixtus Pontifex Deo Omnipotenti voveo, & sanctæ individua Trinitatis, me bello, maledictis, interdictis, execrationibus, & demum quibuscumque rebus poterò, Furcas Christiani nominis hostes sævissimos persecutorum. Su Sobrino Don Rodrigo de Borja, que se llamó Alexandro VI. Pontifi-*



tífice Máximo, también nació en esta Ciudad el día 10 de Enero del año de 1431, y murió á 18 de Agosto 1503. Fue creado Cardenal por su Tio el Papa Calixto III. en 18 de Septiembre de 1456; y por muerte del Pontífice Inocencio VIII. fué electo Papa el día 2 de Agosto de 1492 (\*) ; con otros muchos Cardenales Grandes Maestres, y otros Prelados entre los quales Don Onorato de Juan, Maestro del Principe Don Carlos, hijo del Rey Don Felipe II; el célebre Pintor Josef de Rivera llamado el *Españoleto* (\*\*) y Thomas Malvenda, Dominico, que escribió con aplauso de la Sagrada Escritura, cuyo ingenio,

li-

(\*) Beuter. *lib. 2. cap. 45.*

(\*\*) Pons, *Viage de España, tomo 4. Cart. 10. num. 19.*



literatura , y juicio lució en Roma , y en España , donde murió de sesenta y tres años el de 1628 , segun el Padre Murillo en el tomo quinto de su Geografía.

Dió principio á su fundacion el Rey Brigo IV. de España el año de 399 del Diluvio , que llamó *Satabis*. (\*) Despues fué reedificada por Hercules Egipcio á los 2305 años del Mundo , llamandola *Satabis* segun se ha encontrado en las ruinas de sus edificios en un gran marmol con la siguiente inscripcion. *Satabis herculea condita diua manu*. En tiempo que Anibal cercó á Sagunto , fué esta Ciudad de su vando , y en ella nació su hijo Aspar , de Amilce su esposa. Habiendo entrado en poder de los Romanos , atendiendo Augusto Cesar á sus me-

---

(\*) Escolano lib. 4. cap. 2. num. 2.º



meritos , la amplificó , y nombró *Augusta* ; se hallan aun varios letreros Romanos , que dán á entender la opulencia en que estuvo en aquel siglo. El Emperador Valeriano , en recompensa de varios servicios , que le hizo esta Ciudad en la guerra contra los Persas , la honró con el nombre de *Valeria Augusta*. (\*) La poseyeron los Moros , y la nombraron *Xata* , que se vulgarizó en *Xativa*. La conquistó el Valeroso Rey Don Jayme I. el año de 1244 despues de un largo sitio , entregandola el Alcayde Moro , temeroso de ser pasado á cuchillo con toda su guarnicion si lo dilatava mas. Entró el Rey Don Jayme con todo su Exercito , y salieron los Moros ; mandó el Rey de Aragon poblar

---

(\*) Beuter , lib. 2. cap. 43.



blar la Ciudad de Christianos de su Exercito ; dió forma á la Poblacion , y la rodeo de fuertes muros , y torreones , dexando por su Gobernador á Ximeno de Tovia. Quando este Monarca hablaba de las Ciudades , y Fortalezas del Reyno de Valencia , solia decir , que Valencia era el primer ojo de este Reyno , y que Xativa (hoy San Felipe) era el segundo. El Rey Don Pedro IV. la hizo Ciudad el año de 1347.

En esta Ciudad predicó la Fé de Jesu-Christo en el año de 203 (\*) San Felix, Discipulo de San Irineo, Obispo de Leon de Francia ; levantó la Iglesia mayor vieja mencionada , gozó Silla Episcopal , y fué su primer Pastor

B Mu-

---

(\*) Mendez de Silva , cap. 5. fol 161.



Muto , en el año de 589 ; mas con la dominacion de los Moros se deshizo.

Fué esta desdichada Ciudad víctima de la justa causa del Rey Don Felipe V. Nada quedó en Xativa, ni aun el nombre, porque en su reedificacion mandó el gran Monarca que se le pusiese el de San Felipe. Su Real Clemencia , dexó las haciendas de aquellos infelices Ciudadanos á todos sus descendientes. El Escudo de Armas es una Fortaleza murada con tres Torres , y sobre ella un Escudete, en forma de Losangre , que tiene en el angulo superior una Banderrilla roxa , y en el centro las Barras Catalanas , (\*) que eran las Armas que regularmente concedian los Reyes de Aragon , á los mas Pueblos de sus conquistas, las

que-

---

(\*) Moya , fol. 369.



quedan demostradas en la Estampa septima.

A una legua de esta Ciudad á su Norte, al pie de una montaña escarpada hay una Mina de azogue virgen, otra de yeso, dos Canteras de piedra blanca, una de piedra negra, otra de jaspe colorado al pie del monte Baixcarro, y unas copiosas Salinas de agua, llamadas *Salinas de Manuel*, ó *Real Salero*, que se administran por la Real Hacienda.





quedan demostadas en la Escala

A una legua de esta Ciudad

VILLA

de esta Villa hay una Mina de

de yeso, otra de yeso,

DE

una de piedra negra, otra de jas-

BOCAYRENTE.

**S**obre un alto peñon rodeado de hondos barrancos está situada la Villa de Bocayrente á los diez y seis grados, y doce minutos de longitud, y treinta y ocho grados, y cinquenta y quatro minutos de latitud á trece leguas de la Ciudad de Valencia, y tres de San Felipe á cuyo Mediodia está. Tiene ochocientos y trece vecinos en una Iglesia Parroquial dedicada á Nuestra Señora del Pópulo, y tiene por Patrono á San

VI

Bs

Blas



Blas Obispo de Sebaste, con un Cura Parroco, y veinte y dos Beneficiados. Hay en ella un Convento de Franciscos Recoletos, y otro de Monjas Agustinas, del qual salieron las fundadoras del de Orihuela, un buen Hospital, algunas Hermitas, y muchas Fuentes de bellissima agua. Es esta Villa Realenga, y por privilegio del Emperador Carlos V. celebra mercado feriado todos los Miercoles; y una Feria por el mes de Septiembre. Tiene una gran Fabrica de paños finos, de todas clases hasta el treinteno, de diferentes colores, y gustos, en las que se ocupan mas de mil y doscientas personas. Su terreno produce mucho trigo, cebada, almendra, legumbres, vino, y seda: está todo plantado de moreras, olivos, almendros, viñas, y otros arboles; y si llueve, la



cosecha de todo es abundante. Se hallan en sus montes buenos pastos para el mantenimiento del ganado lanar, y cabrio de que hay gran cria.

En lo elevado de su sierra se afirma que edificó una Torre, Mario Capitan Romano, de donde se cree llamarse esta tierra *Mariola*: esta fue su primitiva fundacion: despues los Moros la poblaron, y engrandecieron, haciendose fuertes en este sitio, que llamaron *Bocayrente*: en su lengua significa *Piña*, por su figura. Pero el Rey Don Jayme el Conquistador se la quito el año de 1255, y la pobló de Christianos de su Exercito á quienes concedió muchos privilegios; encargó el Rey á Don Ximen Perez de Arenoso, que cuidara de poblar esta Villa y lo cumplió poniendolo al cuidado de Don Gre-



Gregorio Calatayud: las mas de las casas antiguas estan en las mismas peñas, unas sobre otras.

El Escudo de Armas de esta Villa es un Puente con dos Torres, y encima de cada una un Escudete con las quatro Barras de Aragon, y dos Llaves en medio de las Torres del modo que está demostrado en la Estampa segunda numero nueve del tomo VIII.





---

# VILLA DE BELGIDA.

**A** Una legua de la Ciudad de San Felipe, y á su Mediodia, está situada la Villa de Belgida á los diez y seis grados, y diez y seis minutos de longitud, y treinta y ocho grados, y cinquenta y ocho minutos de latitud en un hermoso valle rodeado de montañas. La habitan, ciento ochenta y siete vecinos en una Iglesia Parroquial con la advocacion de San Vicente Martir, con un Cura Parroco. Es Cabeza de Mar-  
que-



quesado que goza el Marqués de Belgida como Señor territorial que es de la Villa. Todo su termino está plantado de moreras, olivos, almendros, y viñas, y si asisten las lluvias produce algun trigo, maiz, aceyte, y legumbres, pero si faltan es escasisima la cosecha; aunque la de seda, vino, y lana siempre segura: en sus montes hay buenos pastos, y gran cria de ganado, que produce mucha lana de buena calidad: la huerta es bastante capaz, y dá mucha hortaliza, y fruta.

El Lugar de Oros, está á media legua de esta Villa habitado de ciento treinta vecinos en una Parroquia dedicada á Nuestra Señora de la Concepcion con un Cura Parroco del que es Señor temporal Don Josef Maria Milans.



---

# VILLA DE ALBAYDA.

**A** Dos leguas de la Ciudad de San Felipe, y á su medio dia está situada la Villa de Albayda, á los diez y seis grados y catorce minutos de longitud, y treinta y ocho grados y cinquenta y ocho minutos de latitud. Es Cabeza del Marquesado de su nombre, y tambien de un gran Valle que se apellida así, en medio del qual está la Villa en las margenes de un rio, que por nacer no lejos de ella, toma tambien



bien su nombre : la habitan quinientos ochenta y tres vecinos en una Iglesia Parroquial que tiene por Patrona á Nuestra Señora de la Asuncion, con un Cura Parroco, un Vicario y doce Beneficiados: tiene dos Conventos, uno de Dominicos, y otro de Capuchinos, un Hospital, y algunas Hermitas. Su Gobierno consta de un Alcalde Mayor, otro Ordinario, quatro Regidores, dos Diputados, y Sindicos General, y Personero: hay tres fabricas de cera amarilla en pan, y diez y seis de xabon blando. Por privilegio real celebra esta Villa una feria al año, que empieza el dia 4 de Octubre, y dura diez dias. Todo el valle está rodeado de montes, y collados suaves, plantado de moreras, olivos, almendros, y viñas, y si no faltan las lluvias produce bastante trigo,



go ; maíz , aceyte , y mucha seda : la huerta es bastante dilatada , y fertil de hortaliza , y fruta , porque se riega con el agua del rio : hay mucha cria de ganado lanar , y cabrio por ser los pastos apropósito para ello , y caza mayor , y menor. Los fundadores de esta Villa, fueron los Moros, que la llamaron *Albayda*, que en Arabe, significa *Blanca*. El Rey Don Jayme I. de Aragón se la conquistó , y mandó poblar de Christianos el año de 1258. Don Juan II. de Aragon , y Navarra la dió con titulo de Condado á Don Jayme Millan de Aragon ; y el Rey Don Felipe III. la erigió en cabeza de Marquesado , que posee la Ilustre familia de Millan de Aragon , baxo el titulo de Marqués de Albayda ; como tambien los Lugares de Bufalia que tiene cinquenta vecinos con una Par-



roquia dedicada á Nuestra Señora de Loreto, y Carricola sesenta; en este ultimo hay una Fabrica de xabon, y otra de campanas: los dos Pueblos solo distan de Albayda, el que mas media legua, como tambien Benisuera que tiene cinquenta y ocho vecinos en una Iglesia Parroquial que tiene por Titular á San Joseph el que posee Don Joseph Belvis, y en ambos se cogen los mismos frutos que en Albayda.





---

# VILLA DE MONTABERNER.

**A** Una legua de San Felipe, y á su Mediodia entre el Rio Albayda, y un torrente, está situada la Villa de Montaberner á los diez y seis grados y diez y seis minutos de longitud, y treinta y ocho grados y cinquenta y ocho minutos de latitud. La habitan ciento y sesenta y cinco, vecinos en una Iglesia Parroquial dedicada á Santiago y San Juan Evangelista, con un Cura Parroco, y algunos Beneficiados.

Su



Su termino es fertil en trigo , cebada , panizo , aceyte , vino , seda , y legumbres : Está plantado de moreras , olivos , almendros , nogales , viñas , y otros arboles frutales , y sus montes, de robles , encinas , y pinos , con buenos pastos para la cria de ganado que hay en sus Alquerias : la huerta es grande , y se riega con el agua del rio ; produce mucha hortaliza , y fruta de todas calidades.

Quando el Rey Don Jayme I. conquistó esta tierra , era esta Villa una sola Alqueria de la que hizo donacion á su hijo natural Don Pedro Fernandez de Hajar , que la pobló , y aumentó considerablemente el año de 1270 ; pero hoy está incorporada á la Real Corona.



---

# VILLA DE OLLERIA

**A** Dos leguas de San Felipe, y á su Mediodia está situada la Villa de Ollería á los diez y seis grados y catorce minutos de longitud, y treinta y nueve grados de latitud en la orilla Occidental del río Albayda, en una espaciosa llanura. Es Realenga, y la habitan setecientos vecinos en una Iglesia Parroquial, de la que es Titular Santa Maria Magdalena, con un Cura Parroco, y buen número de Beneficiados. Tiene tres

Con-



Conventos, uno de Dominicos, otro de Capuchinos, extramuros, y otro de Agustinas Descalzas: las Calles son rectas, y en la Plaza hay una Fuente, y otras dos dentro de la misma Poblacion: celebra anualmente una feria con Real Privilegio, que empieza en 4 de Octubre, y dura ocho dias, y un mercado todos los Jueves del año, en que se vende vidriado comun de que hay algunas fabricas. Toda la jurisdiccion de esta Villa está llena de moreras, olivos, algarrobos, almendros, y viñas: es fertil en trigo, cebada, maiz, aceyte, seda, vino, hortaliza, legumbres, y mucha fruta. En sus montes hay buenos pastos para el sustento de la cria de ganado lanar, y cabrio de que hacen un buen comercio, como tambien de sus lanas. Tiene esta Villa

*Tom. IX. P. II. C* por



por Escudo de Armas un Olivo, y dos Ollas una á cada lado, del modo que está demostrado en la estampa segunda numero diez y nueve del tomo VIII.

Solo dista de esta Villa un quarto de legua el Lugar de Alfarraci, con setenta vecinos, en una Iglesia Parroquial que tiene por Patronos á San Joaquin y San Gerónimo, con un Cura Parroco, del que es Señor temporal el Conde de Faura.





---

# VILLA DE LUCHENT

**A** Dos leguas de la Ciudad de San Felipe, y á su Oriente está situada, al pie de una montaña, la Villa de Luchent, á los diez y seis grados y veinte y quatro minutos de longitud, y treinta y nueve grados y tres minutos de latitud. La habitacion es de sesenta y ocho vecinos en una Iglesia Parroquial dedicada á Nuestra Señora de la Asuncion, con un Cura Parroco, y algunos Beneficiados. Es Cabeza

C 2

de



de la Baronía de su nombre: tiene un Convento de Dominicos fundado el año de 1424 por Fray Juan Agustin á expensas de Don Alfonso de Proxita con el titulo de Corpus Christi, un Hospital, y algunas Hermitas: celebra una feria que empieza en 15 de Agosto, y dura quince dias. El terreno de esta Villa, aunque secano, es fertil en trigo, cebada, panizo, aceyte, higos, legumbres, vino, hortaliza, y fruta: está todo lleno de olivos, almendros, moreras, nogales, y otros arboles frutales: y sus montes, de robles, encinas, y pinos: tiene buenos pastos para la cria de ganado, que hay en sus Alquerias.

Los Griegos Focenses, y Marcellanos, fueron los fundadores de esta Villa, 332 años  
an-



antes de nuestra Redencion: floreció, y fue gran Poblacion en tiempo de los Romanos baxo el nombre de *Lucentum*, que Pomponio Mela pronuncia *Lucentia*, esto es *Resplandeciente*, que ha quedado en *Luchent*. Los Moros la fortificaron, pero se la conquistó el Rey Don Jayme I. de Aragon, y el año de 1248 la mandó poblar, y fortificar con un fuerte Castillo encima de un monte, del que aun se ven algunos vestigios. El Rey Don Pedro III. de Aragon hallandose en la Ciudad de Valencia concedió para siempre á Don Juan Proxita, el Castillo y Villa de Luchent con su termino, y jurisdiccion; pero hoy es su Señor temporal el Marques de Dos Aguas.

A unos quinientos pasos de la Villa hay una Hermita con la



advocación de Nuestra Señora de Consolacion, cuyo parage fué llamado antiguamente *el Puig del Codol*; en él sucedió el milagro de las seis formas consagradas, que se hallaron ensangrentadas, y pegadas á los Corporales llamados de Daroca, despues de haber vencido á los Moros en una batalla que alli les dió el año de 1239 Don Berenguer de Entenza, como extensamente dexo referido tratando de aquella Ciudad en el *tom. II. cap. XI. fol 327.*





---

VILLA  
DE  
ONTENIENTE.

EN un ameno valle rodeado de montes, en las margenes del rio Clariano, está situada la Villa de Onteniente, á los diez y seis grados y siete minutos de longitud, y treinta y ocho grados y cinquenta y seis minutos de latitud, cercada de altos muros, y torreones. Es habitada de mil setecientos noventa y quatro vecinos en una Iglesia Parroquial dedicada á Nuestra Señora de la Asuncion, y por Patrona á Nuestra



Señora de la Concepcion con un Cura Parroco, y cinquenta Beneficiados. En el Arrabal hay dos Iglesias que son Ayudas de Parroquia; de la una es Titular San Miguel, y de la otra San Carlos, que antes fue Templo de los Regulares expulsos: tiene un Convento de Dominicos, otro de Franciscos Observantes, otro de Franciscos Descalzos, otro de Capuchinos, y otro de Carmelitas Calzadas, un Hospital, algunas Hermitas, buenas Plazas y Calles, y en ellas veinte y quatro Fuentes públicas, y cinquenta en las casas particulares, sin contar cinco que tiene la del Marques de Villescas: una Fabrica de paños, otra de Sayales para Franciscos Descalzos, otra para Capuchinos: un Martinete, quatro Batanes, y seis Molinos arineros. Es Villa Real, y una  
de



de las seis del Reyno de Valencia, que tiene voto en su Diputación; gobernada por un Corregidor, ocho Regidores, de los quales los quatro son del Estado Noble, todos nombrados por el Rey, y un Sindico Procurador General. Todos los años tiene una feria el dia 1 de Noviembre. El rio Clariano, llamado asi por nacer en un caudaloso pozo que llaman *Pou-Clar*, sobre el qual hay dos Puentes de piedra, atraviesa el termino de esta Villa regando sus campos, y huertas, que producen mucho trigo, cebada, panizo, aceyte, vino, hortaliza, seda, fruta, y miel: todo está cubierto de moreras, olivos, higueras, viñas, y otros arboles, y en sus montes hay muchos pinos, robles, encinas, y caza mayor, y menor.

Los



Los Fundadores de esta Villa fueron los Romanos, que la llamaron *Fontivente*, aludiendo á las muchas aguas, y fuentes que tiene, (\*) lo que confirman algunas inscripciones que se ven aun. Los Moros la fortificaron, cercandola de altos muros, y torreonos; pero el Rey Don Jayme I. se la conquistó, como el resto del Reyno de Valencia. Tiene por Armas en Escudo un gran Castillo sobre peñas, con un Torreon en medio, encima del qual hay un Escudete con las quatro Sangrientas Barras de Aragon, y á cada lado del Torreon una Cabeza de Leon arrojando agua por la boca, del modo que están demostradas en la estampa segunda numero diez en el tomo VIII.

A

---

(\*) Escolano, lib. 3. cap. 36. fol. 128.



A una legua de esta Villa á su Oriente está el Lugar de Terrateig, con quarenta y dos vecinos en una Iglesia Parroquial dedicada á San Juan Bautista del que es Señor temporal Don Vicente Cucaló.





---

# VILLA

## DE

# BENIGANIM.

**A** Una legua de San Felipe á su Oriente está situada la Villa de Beniganim á los diez y seis grados y diez y nueve minutos de longitud, y treinta y nueve grados y dos minutos de latitud, en las margenes del rio Albayda, en una deliciosa llanura. Tiene quinientos sesenta y dos vecinos en una Iglesia Parroquial dedicada á San Miguel con un Cura Parroco, y diez y seis Beneficiados. La fabrica de esta Iglesia

sia



sia es magnífica y toda de piedra de silleria cuya portada está adornada de columnas sobre las quales estan los Doctores de la Iglesia, y otros Santos, y la torre es un remedo de la del Micalete de Valencia. Hay un Convento de Franciscos Descalzos, y otro de Monjas Agustinas Descalzas, que es conocido en toda la comarca por el *Relicario*, por tener este Convento el Cuerpo de Sor Josefa de Santa Inés, llamada de Beniganim (en el siglo Josefa Albiñana,) que murió en 21 de Enero de 1696, de edad de 71 años, cuya causa de Beatificación se sigue en la Sagrada Congregacion. Nació esta Venerable el dia 9 de Febrero del año de 1625, y tomó el habito en 26 de Junio de 1644: Sus Padres fueron Luis Albiñana; y Yicenta Gomar.

Tie-



Tiene asimismo otra Iglesia llamada la Sangre de Christo: algunas Hermitas, buenas Calles, y bastante numero de Fuentes públicas. Su termino está todo lleno de moreras, olivos, almendros, nogales, palmeras, viñas, y membrilleras: es fertil en trigo, cebada, legumbres, aceyte, vino, y mucha fruta, y hortaliza por ser bastante capaz; toda ella se riega con el agua del rio. Las cosechas más principales son la de vino, que es tan abundante, que en solo arropes se consume cada año mas de treinta mil arrobas, de que hacen un gran comercio: la de seda es bastante grande; pero mas que todas la de membrillos que son muy tiernos, y sabrosos.

Su fundacion es de Moros á quienes se la ganó el Inclito Rey Don Jayme I. el año de 1240, que



que la mandó poblar de Christianos, á quienes concedió varios privilegios, desde cuyo tiempo ha estado siempre agregada á la Real Corona, en la que permanece.

Al Oriente de esta Villa, á una legua de distancia está el Lugar de Beniajar con ciento y diez vecinos, perteneciente á la Marquesa de la Mina. Y á igual distancia al Norte, el de Bellus con cinquenta y dos en una Iglesia Parroquial dedicada á Santa Ana, del que es Señor temporal el Marques de Belgida.





---

VILLA  
DE  
VILLANUEVA  
DE CASTELLON  
O  
CASTELLON  
DE SAN FELIPE.

**E**Sta Villa que unos llaman Villanueva de Castellon, y otros Castellon de San Felipe, está situada á los diez y seis grados y veinte y siete minutos de lon-



gitud, y treinta y cinco grados y cinquenta y cinco minutos de latitud, en terreno desigual. Es Villa Realenga, y la habitan trescientos quarenta y siete vecinos en una Iglesia Parroquial, que tiene por Titular á Nuestra Señora de la Asuncion; y por Patronos á San Roque, y los Santos Abdon, y Senen, llamados de la Piedra, con un Cura Parroco, un Vicario, y doce Beneficiados. Tiene un Convento de Dominicos dedicado á San Vicente Ferrer, un Hospital, y algunas Hermitas. Es su termino montuoso; pero bien cultivado: lo mas de él está plantado de moreras, almendros, olivos, y otros arboles frutales, y es fertil en trigo, arroz, panizo, aceyte, vino, legumbres, hortaliza, fruta, y mucha seda. Sus montes están cubiertos de



robles, encinas, carrascas, y de buenos pastos para el sustento de la cria de ganado lanar y cabrio que hay en sus Alquerias. Tiene por Armas en Escudo un Castillo y encima las quatro sangrientas Barras, del modo que están demostradas en la Estampa segunda del tomo VIII. numero diez y ocho.







VILLA

DE LA

PUEBLA

DEL DUQUE

**A** Once leguas de la Ciudad de Valencia, y dos de la de San Felipe, está colocada la Villa de la Puebla del Duque, á los diez y seis grados y veinte y quatro minutos de longitud, y treinta y nueve grados y un minutos de latitud. La habitan trescientos y tres vecinos en una Iglesia Parroquial dedicada á Nuestra Señora de la Asuncion con un Cu-

D 2

ra



rá Parroco , y algunos Beneficia-  
dos. En lo espiritual pertenece al  
Arzobispo de Valencia , y en lo  
temporal á su Señor el Duque  
de Gandia. Su terreno , es fer-  
til en trigo , cebada , aceyte , vi-  
no , legumbres , y seda ; y su  
huerta en hortaliza , y fruta de  
toda especie : hay gran cria de  
ganado lanar , y buenos pastos en  
sus montes , como tambien caza  
mayor , y menor. El Escudo de  
Armas de esta Villa es el de la Ca-  
sa de sus Duques que está demos-  
trado en la Estampa decima al pie  
de la vista de la Ciudad de Gandia.

En las inmediaciones de esta  
Villa están los Lugares de Rafol  
de Salem , que tiene noventa ve-  
cinos en una Parroquia dedica-  
da á Nuestra Señora de los An-  
geles , y corresponde al Marques  
de Belgida , Ayelo de Rugat  
quarenta y dos , con una Igle-  
sia



sia dedicada á Nuestra Señora  
 de la Asuncion, al Duque de  
 Gandia; Alfahuir treinta y seis  
 con una Iglesia Parroquial con  
 la advocacion de nuestra Seño-  
 ra del Rosario. Su Señorío lo po-  
 see el Monasterio de Geronimos  
 de Gandia; Castellónet treinta  
 y dos al Marques de Rafol; Mon-  
 tichelo ciento y diez con Igle-  
 sia Parroquial de la que son ti-  
 tulares Santiago, y Santa Ana,  
 á Don Vicente Mercader; Ru-  
 gat quarenta, con una Iglesia  
 Parroquial dedicada á la Nati-  
 vidad de Nuestra Señora, al Mo-  
 nasterio de Valdigna; y Palma  
 (que es Cabeza de Baronía) y  
 Ador ciento y ochenta con una  
 Iglesia Parroquial de la que es  
 titular Nuestra Señora de Lore-  
 to al Duque de Medinacoeli: en  
 los que se cogen los mismos fru-  
 tos, que en la espresada Villa.



---

# VILLA

## DE

# ADZENETA

**S**obre un collado, á los diez y seis grados y quince minutos de longitud, y treinta y ocho grados y cinquenta y seis minutos de latitud, está la Villa de Adzeneta llamada de Albayda para distinguirla de otra que hay de su mismo nombre en la Governacion de Morella, y Maestrazgo de Montesa, distante de la Ciudad de Valencia su Capital doce leguas, y tres de la de San Felipe. Tiene doscientos vein-

te



te y quátro vecinos en una Iglesia Parroquial , cuyo Titular es San Juan Bautista , con un Cura Parroco , y algunos Beneficiados. Tiene una Escuela de Primeras Letras, y otra para niñas : una Hermita dedicada al Santo Christo del Monte Calvario , y dos Fuentes públicas tan abundantes , que con su sobrante se riega la huerta, que produce trigo , cebada , maiz, cañamo , seda , vino , aceyte, fruta , y hortaliza , y está plantada de olivos , viñas , moreras, y arboles frutales. El principal trafico de sus naturales consiste en la Agricultura , y en sacar piedra de una Cantera , con que por su resistencia á la voracidad del fuego , se enlosan los hornos. Tambien hay muchos Telares en que se texe lienzo ordinario.

Los Moros fundaron esta Villa , y habiendo encargado la obra

á (\*) D<sup>o</sup> Escobedo, 4<sup>o</sup> de col. 2<sup>a</sup> de 1568.



á uno de los principales llamado Zenete, la puso su mismo nombre, que corrupto ha quedado en Adzeneta. (\*) Se fortificaron en ella; pero el Rey Don Jayme se la conquistó, y mandó poblar de Christianos, y hoy es su Señor Territorial el Marques de Albayda.



(\*) Escolano, lib. 9. col. 1262.



---



---

**VILLA**
**DE****A Y E L O****DE MALFERIT.**

**E**S Cabeza del Marquésado de su nombre la Villa de Ayelo de Malferit, y está situada en las margenes del rio Clariano, á los diez grados y diez minutos de longitud, y treinta y ocho grados, y cinquenta y ocho minutos de latitud. Tiene trescientos treinta vecinos en una Iglesia Parroquial dedicada á San Pedro Apostol con un Cura Par-

ro



roco , y algunos Beneficiados. Su termino es algo montuoso , pero está cubierto de moreras , nogales , almendros , olivos , y viñas: el beneficio de las aguas del rio referido , que nace en el Pantano de Onteniente , y la inclinacion que sus naturales tienen á la Agricultura , hacen que sea muy ameno , y fertil en trigo , cebada , aceyte , almendra , legumbres , seda , vino , y que tenga quanto es necesario para el mantenimiento , y regalo de un Pueblo , con la circunstancia de que por lo regular extraen dos terceras partes de sus frutos por sobrantes : la huerta dá mucha hortaliza , y fruta , y sus montes buenos pastos para la manutencion de la cria de ganado lanar , y cabrio , que hay en sus Alquerias. El Señor temporal de esta Villa , es el Marques de Malferit.



## VILLA

DE

## CANALS

**E**Sta Villa, que los naturales llaman Universidad, de Canals, está situada á los diez y seis grados y nueve minutos de longitud, y treinta y nueve grados y dos minutos de latitud en la orilla del rio Montesa, distante diez leguas de la Ciudad de Valencia á su Medio dia: La habitan trescientos cinquenta vecinos en una Iglesia Parroquial que tiene por Titular á San Antonio Abad, con un Cura Parroco, y siete Benefi-



ficiados: hay otras dos Iglesias, dedicadas á la Santa Cruz, y el Santo Ecce-Homo, y dos Oratorios, todo sujeto á la Parroquia, perteneciente en lo Espiritual, al Arzobispo de Valencia, y en lo temporal á la Ciudad de San Felipe, que goza este Señorío: celebra mercado todos los Viernes del año. El termino es algo montuoso; está cubierto de moreras, olivos, almendros, y viñas, y es fertil en trigo, cebada, panizo, judias, aceyte, seda, y vino. En sus montes hay buenos pastos para la cria del ganado lanar de sus Alquerías; se encuentran en ellos muchos robles, encinas, y caza menor. El Escudo de Armas que usa esta Villa, es la Imagen de su Titular San Antonio Abad. Ayacor, y Anahuir son dos pequeños Lugares situados á una



corta legua de esta Villa: el primero tiene cinquenta y tres vecinos, y pertenece á la Marquesa de Benamegi, y el segundo treinta y uno en una Iglesia Parroquial de la que es titular Nuestra Señora de los Angeles, y su Señor territorial Don Luis Leon; en sus terminos se cogen los mismos frutos que en el de esta Villa.





---

# UNIVERSIDAD

## DE

# PALOMAR.

**L**A Universidad de Palomar está situada en terreno llano y delicioso, distante de la Ciudad de Valencia su Capital doce leguas, y tres de San Felipe á cuyo Partido corresponde á los diez y seis grados, y quince minutos de longitud, y treinta y ocho grados y cinquenta y ocho minutos de latitud. Tiene ciento treinta y seis vecinos en una Iglesia Parroquial cuyo titular es San Pedro Apóstol. Hay en ella una Escuela de Pri-



Primeras Letras , y una Hermi-  
 ta dedicada á Nuestra Señora  
 del Rosario. Su termino se rie-  
 ga con el agua del rio Albay-  
 da , el qual le hace producir, tri-  
 go , cebada , maiz , aceyte , vi-  
 no , seda , fruta , y hortaliza: es-  
 tá cubierto de olivos , viñas , mo-  
 reras , y arboles frutales , y los  
 montes de encinas , alcornoques,  
 pinos , y chaparros ; en los que  
 hay caza mayor , y menor , y  
 buenos pastos para la manuten-  
 cion de su ganado. Es de Seño-  
 río , y pertenece al Marqués de  
 Albayda.



LU.



---

# LUGAR DE BARCHETA.

**A**L pie de una alta montaña está situado el Lugar de Barcheta, Cabeza de la Baronía de su nombre, en terreno montuoso, y arido, á los diez y seis grados y veinte y tres minutos de longitud, y treinta y nueve grados y seis minutos de latitud. Tiene quarenta vecinos en una Iglesia Parroquial dedicada á los Desposorios de Nuestra Señora con San Joseph, con un Cura Parroco. Su termino es escaso de  
tri-



trigo, cebada, y demas granos, pero bastante fertil en arroz, vino, y seda: gran parte de él está lleno de moreras, viñas, y arboles frutales, y lo restante que es pantanoso, lo está de robles, encinas, y carrascas; pero sus valles tienen buenos pastos para la manutencion del ganado lanar, y cabrio que hay en sus Alquerias. El Señorío temporal pertenece á Don Vicente Tallada y Sousa.

Benicolet es un Lugar habitado de quarenta y dos vecinos en una Iglesia Parroquial de la que es Titular San Juan Bautista. Lo poseé el Marqués de dos Aguas, el que está á media legua de este; y Tosallet, ó Tosalnou á igual distancia con treinta vecinos, en una Iglesia Parroquial dedicada á San Joseph, y pertenece á Don

*Tom. IX. P. II. E Fran-*



Francisco Larraga, y sus terminos dan los mismos frutos que el de este.





---

# LUGAR DE SIMÁT.

**A** Una legua del Mar, y no lejos del rio Corvera en tierra escabrosa está situado el Lugar de Simát, á los diez y seis grados, y treinta y dos minutos de longitud, y treinta y nueve grados y nueve minutos de latitud. Le habitan trescientos veinte y seis vecinos en una Iglesia Parroquial cuyo Titular es San Miguel Arcangel, nuevamente construida de muy buena arquitectura: esta Parroquia está gober-



nada por el Monasterio de Bernardos, baxo la advocacion de Nuestra Señora de Valdigna, que dista de este Lugar dos mil pasos, y es patrimonio de su estado. Su termino está plantado de arboles frutales, moreras, y viñas: produce bastante trigo, seda, vino, maiz, algarrobas, y otros frutos, pero los mas de sus vecinos se ocupan en la Agricultura, en hacer carbon, y en la Arrieria. Tiene por Armas en Escudo una Torre, del modo que queda figuradas en la Estampa segunda del tomo VIII. numero treinta y uno.





---

# LUGAR DE GUADASEQUIAS

**A** Diez leguas de la Ciudad de Valencia, y media de San Felipe, en un llano á la orilla Occidental del rio Albayda, está el Lugar de Guadasequias, á los diez y seis grados y diez y seis minutos de longitud, y treinta y nueve grados y dos minutos de latitud. Hay en él, cinquenta vecinos en una Iglesia Parroquial, que tiene por Titular á Nuestra Señora de la Esperanza, con un Cura Parroco, de cuya Iglesia es Patrono



el Marqués de Mirasol Señor temporal del Lugar.

A corta distancia de este Lugar hay unos Baños muy especiales para la gota, sarna, y dolores rehumáticos: el agua sale quasi tibia de una fuente que llaman de Alfama, y se han experimentado siempre buenos efectos.

Su termino es fertil en trigo, cebada, panizo, seda, hortaliza, fruta, acyete, y mucho vino: lo atraviesa, y riega sus huertas el rio Albayda, y no lejos pasa tambien el rio Montesa. No consta su fundacion, pero si que en tiempo de los Moros era una pobre Alqueria, y despues de la conquista se ha aumentado su Poblacion.

A media legua de este Lugar á su Mediodia, está el de San Pere con treinta y seis vecinos en una Iglesia Parroquial dedi-



cada á San Pedro Apostol, del  
 que es Señor temporal Don An-  
 tonio Nuñez, y su termino dá  
 los mismos frutos que el de  
 este.

DE

BENEFICIO

EN MEDIO DE UN ANCHO VALLE,  
 Y ESPACIOSAS HERRAS, A UN PUE-  
 RO DE LA GUARDA DEL GOBIERNO, Y  
 UNA DEL MAR, ESTÁ SITUADO EL PU-  
 GAR DE BENEFICIO, LLAMADO DE FA-  
 CÒ DE VALDIGNA, A LOS DIEZ Y SEIS  
 GRADOS Y CINCUENTA Y DOS MINUTOS  
 DE LONGITUD; Y CINCUENTA Y NUE-  
 VE GRADOS, Y DIEZ MINUTOS DE LA-  
 TITUD. TIENE VICARIO NOVENA Y  
 DOS VECINOS EN UNA IGLESIA PAR-  
 RODIAL, DEDICADA A SAN JUAN  
 EVANGELISTA PERTENECIENTE A EL  
 Mo- E4 LU.



---

# LUGAR

## DE

# BENIFAIRO.

**E**N medio de un ameno valle, y espaciosa Hanura, á un quarto de legua del rio Corvera, y una del Mar, está situado el Lugar de Benifairó, llamado de Falcó de Valdigna, á los diez y seis grados y treinta y dos minutos de longitud; y treinta y nueve grados, y diez minutos de latitud. Tiene ciento noventa y dos vecinos en una Iglesia Parroquial, dedicada á San Juan Evangelista perteneciente á el



Monasterio de Nuestra Señora de Valdigna de Monges Bernardos, que son los Señores temporales del Pueblo. Todos sus campos estan cubiertos de moreras, olivos, y viñas: producen poco trigo, y legumbres, pero bastante vino, y seda, que es la única cosecha, porque sus habitantes no son inclinados á la Agricultura; los mas se dedican á la Arrieria. Tiene por Armas en Escudo una Torre, del modo que quedan demostradas en la Estampa segunda numero treinta y uno en el tomo VIII.





## LUGAR

## DE

## PUEBLA-LARGA.

**C**erca del rio Alcoy á una legua de San Felipe está colocado el Lugar de Puebla-Larga, en terreno llano, y delicioso, habitado de ochenta y seis vecinos en una Iglesia Parroquial que tiene por Tutelar á San Pedro Apostol, y por Patrono á San Calixto, con un Cura Parroco. Su termino produce los mismos frutos que el de Alcira. Fué su poblador Mosén Pedro de Esplugues, Arcediano

no



no de la Santa Iglesia de Valencia el año de 1317; pero hoy es su Señor temporal Don Juaquin Palavecino. Tiene por Armas en Escudo, partido de arriba abaxo, y campo azul dos Faxas de oro á la derecha, y las Aguilas Imperiales á la izquierda, del modo que están demostradas en la Estampa segunda numero veinte y ocho del tomo VIII.

Tiene este Lugar á su inmediacion los de Enova con quarenta y ocho vecinos, en una Iglesia Parroquial dedicada á Nuestra Señora de Gracia, y por Patrono á San Felipe Neri, la Llosa doscientos, su Parroquia dedicada á Nuestra Señora del Nacimiento: los dos son Realesengos, y el primero goza titulo de Universidad. Faldeta cinquenta, y pertenece al Conde del Real:



Genovés ciento y veinte con una Iglesia Parroquial de la que es titular Nuestra Señora de los Dolores, y su Parrono San Pasqual que posee el Conde de Olocau; Rafaelguaraf, cinquenta al Conde de Sirat, el que tiene Iglesia Parroquial dedicada á San Antonio de Padua: Sanz cinquenta y dos al Conde de Alcudia: Torreta treinta al Monasterio de San Miguel de los Reyes: Tosalét treinta á Don Francisco Larraga: Seniera quarenta y ocho en una Parroquia dedicada á Santa Ana: lo posee el Marques de Beniganim, y Torre de Lloris, y Miralvo quarenta con una Iglesia Parroquial dedicada á Nuestra Señora del Rosario: Pertenece su Señorío al Conde de Carlet, y sus terminos son fertiles en todo quanto es necesario al sustento, y regalo.



---

# LUGAR DE LLANERA.

**E**L Lugar de Llanera es título del Marquesado de su nombre; está situado á la orilla del rio Montesa, á media legua de la Ciudad de San Felipe, á los diez y seis grados y diez minutos de longitud, y treinta y nueve grados y quatro minutos de latitud. Le habitan cien vecinos en una Iglesia Parroquial de la que es titular San Juan Bautista, con un Cura Parroco. Aunque hoy es conocido este  
Lu-



Lugar por Llanera , antes se llamaba *Cairant* , y *Carbonell* , bien que todos tres Lugares hacen uno solo , y en ellos hay ciento y cinquenta vecinos , incluidos tambien los de *Torre de Cerdá* , y *Torrente de Fenollét* , los quales están anexos al de Llanera en donde está la Parroquia principal. Su termino es llano , y lo atraviesa el expresado rio que riega su huerta , la qual produce mucha hortaliza , y fruta : está todo cubierto de moreras , almendros , olivos , viñas , y otros arboles frutales , y es fertil en trigo , cebada , panizo , aceyte , seda , y vino. El Señor temporal de este Lugar es el Marques de Llanera , Conde de Olocau.

Al Norte de este Lugar , y á corta distancia estan los de Quatretonda , con doscientos veinte vecinos en una Iglesia Parroquial de di-



dicada á San Juan Bautista, del que es Señor temporal el Marques de Dos aguas: Corberá con setenta en una Iglesia Parroquial que tiene por Tutelar á Nuestra Señora del Socorro, y por Parrono á San Joseph con un Cura Parroco, es del Marques de Belgida: Roglá con cinquenta y ocho tambien con su Iglesia intitulada de San Juan Bautista, perteneciente á Don Rafael Roglá; y Vallés, y la Granja con sesenta en una Iglesia Parroquial dedicada á San Francisco de Asis. Es su Señor territorial el Marques de Mascarell, y á la parte del Medio dia otro tambien con el nombre de la Granja, con noventa vecinos al Conde de Plasencia. En el termino de todos estos Pueblos se cogen los mismos frutos que en el de Llanera.



---

**LUGAR**  
**DE**  
**TABERNAS**  
**DE VALDIGNA.**

**A** Media legua del Mar en un hermoso valle, y falda de un monte, está situado el Lugar de Tabernas de Valdigna, á los diez y seis grados y treinta y quatro minutos de longitud, y treinta y nueve grados y ocho minutos de latitud. Tiene seiscientos noventa y cinco vecinos en una Iglesia Parroquial, de tres naves, dedicada á San Pedro Apos.



Apostol , perteneciente al Real Monasterio de Nuestra Señora de Valdigna á cuyo Patrimonio corresponde , y el Cura Parroco es uno de los mismos Monges. Su termino está plantado de algarrobos , olivos , moreras , y viñas , y produce bastante trigo , panizo , aceyte , seda , legumbres , y mucho vino. En una llanura de su distrito , que se dilata desde la falda del monte hasta el mar , se coge una excelente cosecha de arroz de muy buena calidad. En este valle hay montes de mucha elevacion , y compiten con los mas altos del Reyno : se llama *el Valle de Monduver* , y *Peñalva* , cerca de los quales está la celebre Cantera de *Buixcarro* , la qual se compone de tres especies distintas de jaspes. Los Romanos beneficiaron esta Can-



tera de la qual se ven jaspes en San Felipe, y otros Pueblos antiguos con inscripciones que denotan haberse sacado de ella, y al presente se extraen bastantes para varias partes del Reyno.

En este valle está el Monasterio de Nuestra Señora de Valdigna, fundado en el año de mil doscientos noventa y dos por el Rey Don Jayme II. de Aragon, que hizo donacion de él á los Monges de San Bernardo el dia 5 de Mayo del año de 1297: tiene una Iglesia grande de orden Toscano, con un Altar mayor de los mejores del Reyno. En su Hospederia dan tres dias de comer, cenar, y buena cama, á los pasageros, y peregrinos, sirviendoles en la mesa los Monges Sacerdotes, que suministran diariamente á los pobres impedidos, enfermos, y

ver.



vergonzantes , lo necesario en pan, carne, dinero, y medicinas.

Tiene este Lugar á su Oriente á una legua de distancia los de Xaraco , y Xereza : este tiene ciento y ochenta vecinos , y aquel ciento y treinta : cada uno con su Iglesia Parroquial dedicada la del primero á Nuestra Señora de la Encarnacion , y la del otro á San Antonio de Padua , con un Cura Parroco en cada una , y de ambos es Señor temporal el Duque de Gandia.





---

# LUGAR DE NOVELÉ

**A** Nueve leguas de la Ciudad de Valencia, y á un quarto de hora de la de San Felipe, está situado el Lugar de Novelé, á los diez y seis grados y doce minutos de longitud, y treinta y nueve grados y tres minutos de latitud, en terreno llano, y delicioso á la orilla Meridional del rio Montesa: tiene sesenta vecinos en una Iglesia Parroquial dedicada á Nuestra Señora del Rosario, con un Cura Parroco.  
Su



Su termino está plantado de olivos, viñas, moreras, algarrobos, y otros arboles frutales, y es fertil, en trigo, cebada, maiz, seda, vino, aceyte, y algarroba, y su huerta en fruta, y hortaliza.

Su primitiva fundacion fué una Alqueria de Moros: en el año de 500 la compró Don Thomas Tallada, que dividió su termino en varias familias del Lugar de Sagres, que pasaron á poblarlo, desde cuyo tiempo tiene forma de Poblacion, y lo ha poseido dicha Casa. Hoy es su Señor temporal Don Rafael de Tallada.



---

# LUGAR

## DE

# MANUEL.

**E**N terreno escabroso á una legua de la Ciudad de San Felipe, y ocho de la de Valencia á su Medio dia, está el Lugar de Manuel, á los diez y seis grados y catorce minutos de longitud, y treinta y nueve grados y ocho minutos de latitud. Le habitan sesenta vecinos en una Iglesia Parroquial dedicada á Santa Ana, la que tiene por Patrono á San Gil, con un Cura Parroco. El termino es fertil en tri-



trigo , cebada , maíz , arroz , seda , vino , y aceyte ; pero tiene poca fruta y hortaliza ; y está plantado de olivos , y muchas moreras. Despues de la Conquista , lo poseyó la familia de Ferrer á quien se lo compró por quatro mil doscientas libras el año de 1496 Don Francisco de Tallada , desde cuyo tiempo permanece en esta Casa , y hoy es su Señor territorial Don Rafael de Tallada.





---

# LUGAR

## DE

# BENISODA.

**E**L Lugar de Benisoda está situado en terreno llano, á tres leguas de la Ciudad de San Felipe, á su Medio dia á los diez y seis grados y trece minutos de longitud, y treinta y ocho grados y cinquenta y seis minutos de latitud: le habitan ochenta y un vecinos en una Iglesia Parroquial dedicada á Nuestra Señora, con un Cura Parroco, de la que es Patrono el Marques de Albayda Señor



ñor temporal del Lugar. Hay en él tres Fuentes públicas, con cuyo sobrante, y la corriente de un arroyo, se riega la huerta, que es fertil en trigo, cebada, maiz, seda, aceyte, vino, y hortaliza; está plantada de moreras, olivos, y arboles frutales; y los montes de encinas, alcornoques, y pinos, con buenos pastos para la manutencion de ganado.





GOBERNACION  
DE PENISCOLA.

CAPITULO VI.

---

CIUDAD  
DE  
PENISCOLA.

**A** Tres leguas de la raya de  
Catalluña, poco mas de una de  
Benicarló, está situada la anti-  
gua Ciudad de Peniscola, á los  
diez y siete grados y dos minu-  
tos de longitud, y quarenta gra-  
dos



dos , y diez y siete minutos de latitud , con fuertes muros , y un antiguo Castillo que reedificaron los Caballeros Templarios en un alto promontorio , que largamente descubre la Costa , que la hace por naturaleza inexpugnable , todo rodeado del mar , menos un pequeño paso de tierra , que le une al Continente que inunda este elemento quando se alborota. Es esta Ciudad Cabeza de la Gobernacion de su nombre : la manda un Gobernador Politico , y Militar , con Teniente de Rey , y Sargento Mayor , cuya jurisdiccion alcanza hasta treinta y quatro Pueblos con ocho mil quatrocientos veinte y cinco vecinos comprehendidos quatrocientos treinta y seis que hay en Peniscola en una Iglesia Parroquial , que tiene por Patronos á San Roque , San Sebas.



bastian, y Nuestra Señora de  
 Hermitana, con un Cura Rec-  
 tor, y ocho Beneficiados, un  
 Convento de Trinitarios, y una  
 Iglesia dentro del Castillo: ce-  
 lebra esta Ciudad una feria ca-  
 da año el día 1 de Septiembre:  
 tiene tres Puertas, una Plaza;  
 las Calles están en cuesta, y  
 torcidas. Dentro de la Ciudad  
 hay una Fuente copiosa para el  
 consumo de sus vecinos, y otras  
 doce mas en el contorno del pe-  
 ñasco, con la circunstancia de  
 que sin embargo de estar el pe-  
 ñon dentro del mar, es el agua  
 muy dulce. En la Plaza junto  
 la casa del Gobernador hay una  
 boca que llaman *Bufador*, que  
 quando se enfurece el mar arro-  
 ja mucha agua, y á veces im-  
 pide el paso; sale de ella siem-  
 pre un ayre muy frio, se parece á  
 los Bufadores de Olot, de que  
 ha.



hablé en el *tom. 6. cap. 8. fol. 213.* Su termino se extiende tierra á dentro mas de dos leguas, y su mayor cosecha es de vino, miel, cera, algarrobas, legumbres, y cañamo porque la del trigo, y cebada es escasa.

Fue fundada por los Griegos Focenses 331. años antes del Nacimiento de Christo llamandola *Chersoneso* como su Peninsula de Thracia, hoy brazo de San Jorge, que es lo que significa por la similitud de la forma que tiene. Los Romanos la llamaron *Peninsula*, (\*) y en el dia *Peñiscola*. Otros la atribuyen á los Tiros, mas  
no

---

(\*) Escolano, *lib. 8. cap. 2. num. 2.* Viciana 3. parte de la *Cron. de Valencia fol. 144.* Diago *Anales de Valencia loc. citat.*



no se conforman los mas de los Historiadores en la causa porque se llamó Alcira. Despues que el Rey Don Jayme I. de Aragon se hubo apoderado de la Villa, y Fortaleza de Burriana el dia 16 de Julio del año de 1233 dexó por su Gobernador á Ximeno de Urrea, y se fue á Tarragona en donde habia convocado á los Catalanes en cortes para continuar la guerra de Valencia; pero Urrea se dió tan buena maña en entablar con los Moros de Peniscola el que se entregasen á su Rey, sin permitir que este pusiera el asedio, que lo mismo fue presentarse el Rey con su Exercito delante de esta Plaza, que se la entregaron en el mismo año de 1233; mandó el Rey aumentar las fortificaciones, y conservar esta importante Plaza, contra el dictamen



men del Obispo de Lerida, y de Guillen de Cervera, que le aconsejaban la demoliese por evitar los gastos de defenderla, y no disminuir el Exercito; (\*) é hizo donacion de ella á los Caballeros Templarios. Por expulsion de estos pasó á la Orden de San Juan de Jerusalem en la que permaneció hasta el año de 1317, que fue incorporada á la de Montesa.

El año de 1415 el gran Maestro de esta Religion franqueó esta Plaza al Antipapa Benedicto, que se retiró á esta Ciudad á acabar sus dias: se llamaba Don Pedro de Luna natural de Illueca en Aragon, Canonigo, y Pabordre de la Catedral de Valencia, creado Cardenal por el Papa

---

(\*) Histor. del Rey Don Jayme cap. 67.



pa Gregorio XI., y electo Papa en Aviñon á 28 de Septiembre de 1394 por veinte y un Cardenales, baxo el nombre de Benedicto XIII. Se retiró el dia 10 de Diciembre de 1415 (\*) á esta Plaza, asistido de algunos Cardenales, Obispos, Abades, perseverando en el Cisma sin querer renunciar, y murió el dia 23 de Mayo del año 1424 (\*\*) como mas extensamente queda referido en el *tom. 2. cap. 2. fol. 80.* Luego que se retiró mandó construir un lienzo de muralla por la parte de Poniente con una elevada torre, y gravar en ella sus Armas, que son en Escudo una

Tia-

(\*) Trincado, *Compen. Histor. fol. 105. Edicion de Madrid año 1766.*

(\*\*) Viciana *fol. 543. Beuter lib. 2. cap. 29.*



Tiara con dos Llaves, y una media Luna, segun permanecen en el dia. En su testamento dexó esta Villa, y fortaleza á la Sede Apostolica; y despues el Papa Martino V. se la dió al Rey Don Alonso V. de Aragon, (\*) cuya donacion apreció tanto que en las cortes celebradas en la Villa de San Mateo en 16 de Diciembre de 1429, determinó no separar jamás á Peniscola del Patrimonio Real, en donde permanece.

Es Plaza de Armas, y una de las mejores del Reyno de Valencia, fuerte por naturaleza. Sus naturales han sido siempre fieles á sus Reyes, y lo han acreditado en el ultimo sitio que sufrió al principio de este siglo  
 Tom. IX. P. II. G por

---

(\*) Samper, *Montesa Ilustrada*, 3.ª part. num. 814. y 815.



por las Tropas de los aliados desde el dia 18 de Diciembre de 1705, hasta el 15 de Mayo de 1707 defendiendose valerosamente, y conservandola por el Rey Don Felipe V. que fue la unica que le quedó en el Reyno de Valencia, como Rosas en Cataluña, y Jaca en Aragon. Por tan heroyca accion, mereció esta Ciudad (entonces Villa) de la piedad del Rey, el titulo de Ciudad fidelisima, con la preeminencia de voto en Cortes, segun consta de su Real Privilegio de 5 de Mayo de 1709, y que hiciese nobles á cinco familias, que se distinguieron en esta resistencia; dandola por Armas en Escudo una Torre con una Flor de Lis á cada lado, y al timbre Corona Real sostenida de dos Leones, del modo que están demostradas en la Estampa octava.



---

# VILLA DE VINARÓZ.

**E**N la orilla del Mediterraneo, y raya de Cataluña está situada la Villa de Vinaróz á los diez y siete grados y tres minutos de longitud, y quarenta grados y veinte y quatro minutos de latitud, en la orilla del rio Servol, á dos leguas de la Ciudad de Peniscola, que tiene á su Medio dia, cercada de altos muros, y torreones. La habitan novecientos y un vecinos en una Iglesia Parroquial de la que es



Patrono San Sebastian con un Cura, y algunos Beneficiados: tiene un Convento de Agustinos Calzados, y otro de Franciscos Observantes, un buen Hospital, y algunas Hermitas. Su rada está defendida por una Fortaleza guarnecida de artilleria: tiene bastante profundidad para embarcaciones de grueso porte: hay buenos Almacenes para la custodia de los géneros de embarco, y desembarco, y el principal trafico de sus naturales es el del arroz, pesqueria, y saca de vino. Se coge bastante trigo, cebada, aceyte, algarroba, arroz, y mucho vino. Mas de la mitad de su termino está llano, y cubierto de morenas, olivos, almendros, viñas, y otros arboles frutales: su huerta produce mucha fruta, y hortaliza, y se riega con mas de

qua-



quatrocientas morias: lo restante del termino es bastante montuoso, y en sus Masias, ó Alquerias hay buena cria de ganado lanar, cabrio, y mular: hay muchos pinos, robles, encinas, y otros arboles propios para fabrica de naves.

El Rey Don Jayme I. de Aragon despues que conquistó esta tierra dió á los Templarios una Alqueria que habia en el parage en donde está hoy la Villa con el termino que posee. Era entonces Maestre del Temple Don Ugo de Folcalquer, que admitió la donacion con la obligacion de poblar la Alqueria que llamaban de Vinaróz, de donde le viene el nombre á esta Villa; y encargó esta obra á Giron Ballester. El año de 1241 era ya Poblacion grande, y mandó Don Ugo cercarla de altos



muros , y torreones , con un profundo foso , y un fuerte castillo en una eminencia : las murallas y torreones permanecen en el dia , pero el castillo está arruinado. Luego pasó el Señorío de esta Villa á la Orden de Montesa , de la que es Encomienda , y su Maestro Don Francisco Lanzol de Romani , la dió el titulo de Villa el año de 1540 ; y unida esta Encomienda con la de Benicarló , renta á su Comendador cada año diez y nueve mil ochocientos ochenta y un reales de vellon.

En esta Villa murió el dia 11 de Junio del año de 1712 el General Duque de Bandoma de un accidente apoplectivo que le sobrevino de resultas de haber comido cierta calidad de pescado , dexando para la posteridad bien acreditado su nombre , valor,



lor, conducta, y prendas de  
 Gran General. Tiene por Ar-  
 mas en Escudo una cepa con  
 Racimos.





los conductos y puentes de

---

# VILLA

DE

# BENLLOCH.

**A** Los diez y seis grados y quarenta y tres minutos de longitud, y quarenta grados y ocho minutos de latitud está situada la Villa de Benlloch en terreno montuoso, y en el sitio en que nace el rio Seco, que á dos leguas de ella desemboca en el Mediterraneo. Tiene cien vecinos en una Iglesia Parroquial con la advocacion de Nuestra Señora de la Asuncion, y por Patronos á los Santos Martires

-IV-

AD

Ab-



Abdon, y Senen, con un Cura Parroco, y cinco Beneficiados; un Hospital, una Fuente copiosa, y dos Hermitas; la una dedicada á Nuestra Señora de Loreto, y la otra á los Santos Abdon, y Senen, en donde se venera la prodigiosa Imagen de Nuestra Señora del Adyutori, desde el año de 1365 en que dicen fue su milagrosa aparicion. Aunque su termino es pantanoso, está lleno de moreras, almendros, olivos, nogales, viñas, y otros arboles frutales: es fertil en trigo, cebada, maiz, arroz, aceyte, seda, y vino; y su huerta de hortaliza, y mucha fruta: en sus montes hay buenos pastos, y gran cria de ganado, como tambien caza mayor y menor.

En atencion á lo que la Santa Iglesia de Tortosa habia perdido-



dido con las correrías que los Moros hacían en su tierra, la hizo el Rey Don Jayme donación del termino que hoy ocupa esta Villa, y su jurisdicción, para quando se ganara á los Moros, fecha en Tortosa á 5 de Mayo de 1225, la que admitió el Obispo de dicha Ciudad, Don Poncio de Tunela, ofreciendo levantar una Población; y habiendose verificado la conquista, cumplió lo prometido Don Poncio, dando facultad de poblar entre las Alquerías de *Benifaixo*, y *Tabalfacar* á Guillermo Columbi, Pedro Palarés, Bernardo Puteis, y otros ochenta Pobladores, al fuero de Lerida, el dia 3 de Marzo del año de 1249; pero el de 1362 escogieron mejor lugar, y mudaron la Villa al sitio que hoy está, y la llamaron *Bell-lloch*, que



que quiere decir *Bello Lugar*, de donde le ha quedado el permanente de *Ben-lloch*. Desde el tiempo de la donacion, es Señor temporal de esta Villa, el Obispo de Tortosa.





---

# VILLA

## DE

# FANZARA.

**L**A Villa de Fanzara está situada en la orilla Oriental del rio Mijares, rodeada de montañas, á los diez y seis grados, y treinta y tres minutos de longitud, y quarenta grados, y un minuto de latitud. La habitan ciento y cincuenta vecinos en una Iglesia Parroquial, de la que es Titular Nuestra Señora de la Asuncion, con un Cura Parroco. Tienen Hospital para enfermos, y peregrinos, una Escuela de Pri-  
me-

meras Letras, una Hermita, mu-  
 chas Fuentes, y un Molino de  
 papel: celebra Mercado los  
 Viernes de la semana. Aunque  
 el terreno de la jurisdiccion de es-  
 ta Villa es desigual, y montuo-  
 so, es al mismo tiempo fertil por  
 ser sus naturales aplicados, y  
 buenos Labradores: está todo cu-  
 bierto de morenas, algarrobos,  
 olivos, almendros, y muchas vi-  
 ñas, y produce trigo, panizo, al-  
 garroba, aceyte, seda, legum-  
 bres, almendra, avellana, y vi-  
 no de buena calidad: la huerta  
 es grande, y fertil en hortaliza,  
 y fruta: la atraviesa, y riega  
 por varios canales el rio: en sus  
 montes hay buenos pastos para  
 la cria de ganado lanar de sus  
 Alquerias, de que hacen un me-  
 diano comercio.

Se cree es Pueblo antiguo,  
 como denotan varios fragmentos  
 de



de edificios, y de un Castillo quasi del todo arruinado; pero la epoca de su fundacion no consta por haber sido esta Villa saqueada, y quemada varias veces por los enemigos, prueba convincente de la lealtad que siempre han conservado sus vecinos á sus Soberanos. Hoy la posee su Señor temporal el Duque de Medinaceli.



---

# VILLA DE SAN JORGE.

**E**N la orilla Meridional del rio Servol , á una legua del Mediterraneo , está situada la Villa de San Jorge , encima de una colina algo llana , á los diez y seis grados y cinquenta y ocho minutos de longitud , y quarenta grados y veinte y seis minutos de latitud , á dos leguas de la Ciudad de Peniscola á su Norte. Tiene ciento y quarenta vecinos en una Iglesia Parroquial dedicada á Santiago Apostol,



tol, y San Jorge con un Cura Parroco, y una Hermita del Santo Sepulcro. Todo su termino es pedregoso, y seco; pero lo mas de él, está lleno de moreras, algarrobos, olivos, nogales, almendros, y viñas; y los frutos que produce son trigo, higos, aceyte, vino, y legumbres: el rio atraviesa su huerta, que aunque no es muy grande, rinde buena fruta, y hortaliza en abundancia; y sus montes excelentes pastos para la cria del ganado lanar, cabrio, y mular de sus Alquerias; tambien hay buenos bosques cubiertos de robles, encinas, y pinos, con gran numero de colmenas, que producen una copiosa cosecha de cera, y miel.

Fue fundada esta Villa mucho despues de la conquista, por unos Carboneros llamados los *Estelle-*  
*ses,*



ses, que fabricaron dos casas cerca de donde hacian el carbon, á las que llamaron *el Mas de los Estelletes*, con cuyo motivo fue creciendo la Poblacion de modo, que por el Rey Don Felipe IV. á solicitud de sus vecinos fue declarada Villa por Privilegio dado en 8 de Agosto de 1647, con el nombre de *San Jorge*, que hoy tiene. Es esta Villa del Señorío de la Orden de Nuestra Señora de Montesa, y San Jorge de Alfama, que tambien posee el Lugar de Carrascal, que está á una legua de esta Villa, á su Medio dia, habitado de quarenta vecinos en una Parroquia que tiene por Titular á San Josef; y su termino que tambien es arenisco, da los mismos frutos que el de esta Villa.



---

# VILLA DE BORRIOL.

**E**N la falta de un peñón, coronado de un gran Castillo medio arruinado, está situada la Villa de Burriol á los diez y seis grados y quarenta y siete minutos de longitud, y treinta y nueve grados y cinquenta y siete minutos de latitud á una legua del Mediterraneo. La habitan trescientos ochenta vecinos en una Iglesia Parroquial, que tiene por Titular á San Bartolomé Apostol con un Cura Parroco, y algunos



nos Beneficiados: tiene tres Hermitas, un Hospital, una Escuela de Primeras Letras, y una copiosa Fuente: celebra Mercado los Jueves de cada semana. Sus naturales son inclinados á la Agricultura, aunque la mayor parte se aplican á la Arrieria, y las mugeres á blanquear lienzo, é hilo. Todo el termino de esta Villa es montuoso, y pedregoso, el que circunda una sierra que llaman de Borriol: al pie de ella hay una gran vega poblada de algarrobos, higueras, almendros, moreras, y viñas: la cosecha principales la de garrofas, y vino exquisito; la de trigo, y aceyte es menor; pero la de lino, cañamo, garbanzos, almendra, y seda es mediana: la huerta es bastante grande, y se riega con el agua de muchas fuentes que hay en este termino, cuyas aguas se



recogen en presas, como tambien las que baxan de la sierra: produce mucha hortaliza, y fruta de buena calidad.

Aunque no consta la fundacion de esta Villa, denota ser muy antigua por sus ruinas, y pedazos de columnas del tiempo de los Romanos, y Cartagineses; en algunas de ellas hay inscripciones, aunque algo borradas, que acreditan esta verdad. Los Moros se hicieron fuertes en esta Villa, fabricando para su defensa un gran Castillo en lo mas alto del peñon; pero el Rey Don Jayme I de Aragon se lo conquistó el año de 1233, y pobló de Christianos de su Exercito, reedificando el Castillo, del que aun se ven en el dia algunos fragmentos. El Rey Don Pedro IV de Aragon dió á los vecinos de este Pueblo el Pri-  
vi.



vilegio de Villa el día 26 de Noviembre del año de 1356.

En la Hermita de San Vicente Ferrer hay una piedra, en la que está una inscripcion que dice: *Sobre esta piedra, y puesto, predicó San Vicente Ferrer.* Cerca de esta Hermita, que está á un quarto de legua de la Villa, en el barranco que llaman de *Cominells*, hay una Mina de plata, que se benefició en algun tiempo, pero hoy está cerrada. Es Señor temporal de esta Villa el Marques de Serdañola, y Boil.





---

# VILLA DE OROPESA.

**E**N la falda de un monte á media legua del Mediterraneo en el Cabo, ó Promontorio de su nombre, está situada la Villa de Oropesa á los diez y seis grados y cinquenta y dos minutos de longitud, y quarenta grados y quatro minutos de latitud. La habitan sesenta y siete vecinos en una Iglesia Parroquial de la que son Tutelares el Apostol Santiago, y Santa Ana con un Cura Parroco, aunque

que el terreno es montuoso no dexa de producir algo de trigo, y otros granos; pero la cosecha mas considerable es la del aceyte, vino, cañamo, lino, y fruta.

Su fundador fue Sicaro Rey de España, que la llamó *Oro*, á los 2350 años del Mundo: despues la amplificaron los Griegos Focenses, y la pusieron por nombre *Orospeda* al modo de otra Villa de este nombre que hay en Extremadura: arruinada por varios accidentes, mudaron la habitacion á donde está hoy la Villa, del sitio antiguo que llaman Villa-Vieja. El Señorío temporal pertenece al Conde de Cervellon.

En esta Villa nació Don Manuel Marti conocido por el Dean Marti de Alicante, uno de los hombres insignes, que ha tenido el Reyno de Valencia, cu-



ya vida escribió Don Gregorio  
Mayans y Siscar, al principio  
de sus cartas.





---

# VILLA DE HONDA.

**E**N la margen Meridional del rio Mixares, en la falda de un cerro bastante elevado, está situada la Villa de Honda, á los diez y seis grados y treinta y siete minutos de longitud, y treinta y nueve grados y cinquenta y quatro minutos de latitud á dos leguas del Mediterraneo, y á igual distancia de la Ciudad de Peniscola. La habitan, ochocientos veinte y nueve vecinos en una Iglesia Par-

ro-

roquial dedicada á Nuestra Señora de la Asuncion con un Cura , y crecido numero de Beneficiados. Tiene tres Conventos el uno de Franciscos Recoletos , y otro de Monjas de la misma Religion , los quales estan dentro de la Villa , y otro extramuros de Carmelitos Calzados: hay un buen Hospital para enfermos , y peregrinos , tres Plazas , una Escuela de Primeras Letras , y otra de Gramatica , buenas Fuentes públicas , dos Hermitas , y una bella Alameda. La Villa es Realenga , y sus naturales muy inclinados á la Agricultura , y por esto , no hay en ella mas fabricas , ni comercio , que el que produce el sobrante de sus frutos , y dos fabricas , la una de ollas , y cantaros , y la otra de losa fina , que se va estableciendo á semejanza de la de

Al-



Alcora, aunque le falta mucho para parecersele. El terreno es seco, y arido, con todo que pasa por él el rio Mijares; pues este solo trae agua quando no es menester, porque luego se seca; está todo lleno de morenas, algarrobos, almendros, olivos, y viñas, y si asisten las llubias es abundante de cañamo, algarrobas, y seda de buena calidad; pero produce poco vino. En su termino hay muchas fuentes, siendo la mas copiosa la del Cañar, de la que se forma una Acequia que atraviesa la Villa, y despues de haber hecho moler ocho Molinos arineros, sirve su agua para el riego de las huertas, que rinden mucha hortaliza, y fruta.

Fundó esta Villa el Rey Sincaro de España á los 2350 años del Mundo, llamandola *Oronda*.  
Fue



(\*) Fue Pueblo grande en tiempo de los Romanos; pero los Moros le destruyeron á su entrada, aunque luego le fortificaron: el Rey Don Jayme solo conquistó el año de 1248: mandó luego poblar la Villa de Christianos de su Exercito, cercandola de altos muros, y encima del cerro referido levantó un fuerte Castillo, de que aun en el dia permanecen algunos pedazos. El mismo Rey, concedió á sus vecinos muchos privilegios, y exenciones, como el que pueda tener una Feria anualmente el dia 29 de Septiembre; y un Mercado todos los Jueves de cada semana. Tambien les dió por Armas en Escudo, las quatro Barras de sus progenitores los Condes de Bar-

---

(\*) Mendez de Silva *cap.* 13. *fol.* 208.



Barcelona, puestas encima de un Castillo sobre peñas combatido de Olas, con tres Rosas al pie de dicho Castillo, como quedan demostradas en la estampa segunda numero catorce en el tomo VIII.



---

# VILLA DE BENICARLÓ

**A** Una legua de la Ciudad de Peniscola, y á su Norte, á distancia de doscientas cinquenta toesas del Mar, en una llanura deliciosa, está situada la Villa de Benicarló, á los diez y seis grados y cinquenta y nueve minutos de longitud, y quarenta grados y veinte y un minutos de latitud, cuya figura es quadrangular: está cercada de muros, con foso, y un Castillo antiguo, quasi del todo destruido



do. Tiene quinientos ochenta y quatro vecinos en una Iglesia Parroquial, cuyo Patrono es San Bartolomé Apostol: su Templo es magnifico construido á lo moderno: tiene un Cura Parroco que es de la Orden de Montesa, á cuya inclita Religion corresponde el Señorío temporal de la Villa, y es una de sus Encomiendas, que unida con la de Vinaroz rinde anualmente diez y nueve mil ochocientos ochenta y un reales de vellon, á su Comendador. Tambien hay un Convento de Franciscos Descalzos extramuros, un Hospital para enfermos, y peregrinos, dos Plazas, buenas Calles, y Arrabales, y sin embargo de no haber fuente alguna, apenas hay casa que no tenga un Pozo de agua buena, y dulce, bellos Paseos, y frondosas Alamedas, y

á



á media legua de distancia una Hermita dedicada á San Gregorio Obispo de Ostia : en ella hay un Hermitaño que cuida de su aseó , y buenas habitaciones capaces para alojar á los que van á visitar á este Santo. Su terreno es todo llano , y solo hay en él un monte : es escasisimo de agua ; produce algo de trigo , cebada , cañamo , lino , legumbres , y arroz aunque no con abundancia ; su principal cosecha es la del vino blanco , y tinto de muy buena calidad , y le llaman *Verdiel* , de que hacen sus naturales un considerable comercio con los Reynos extranjeros , é Indias. La huerta es grande , y frondosa , toda poblada de moreras , olivos , viñas , y arboles frutales ; produce mucha hortaliza , y fruta , para cuyo beneficio se cuentan

mas



mas de quatrocientas Norias.

En la orilla del Mar hay una pequeña Poblacion quasi toda de barracas de pescadores, que la llaman el Grao: en ella subsiste una Iglesia en la que se dice Misa los dias festivos; esta Iglesia es la primitiva Parroquia de la Villa: la dedicó á la Virgen del Mar, y Santa Candida, el Rey Don Jayme I. de Aragon quando la conquista: esta Playa, y pequeña Poblacion, está defendida por un Baluarte coronado de artilleria: tiene muchos, y grandes Almacenes en donde se custodian los generos de desembarco, y embarco.

La primitiva fundacion se verificó en este Lugarcito, y orilla del mar; fueron sus fundadores los Griegos Focenses 331 años antes de Nuestra Redencion, llamandola *Histra*, que

Tom. IX. P. II.

I

en



en su idioma significaba Pueblo de Viñas. Los Moros le dieron el nombre que tiene en el dia; y el Rey Don Jayme se la conquistó, y mandó poblar de Christianos, concediendoles grandes privilegios, de los quales es uno el que pueda celebrar una Feria por espacio de quince dias anualmente, en el mes de Agosto. Pasado un poco tiempo representaron al mismo Rey para que les concediese permiso para poder fundar de nuevo esta Villa en el sitio que hoy existe, á lo que dió su Real consentimiento, y Decreto en la Ciudad de Tortosa el año de 1232, que es la epoca de la fundacion de esta Villa, cuyo encargo se dió á Ramon de Belmont. Tiene por Armas en Escudo un Cardo silvestre de Gules.

VI



# VILLA DE SAN MATÉO.

EN un espacioso llano por donde pasa el camino Real que va de Barcelona á Valencia, está situada la Villa de San Matéo á los diez y seis grados y quarenta y ocho minutos de longitud, y quarenta grados y veinte y un minutos de latitud á tres leguas de la Ciudad de Reniscola que está á su Oriente. Es mandada por un Gobernador, y habitada de quinientos sesenta vecinos en una Iglesia



Párroquial de la que es Titular  
 San Matéo, con un Cura Par-  
 roco, un Vicario perpetuo; un  
 Chantre, y veinte y nueve Be-  
 neficiados, cuya Iglesia, y Vi-  
 lla posee la Orden de Nuestra  
 Señora de Montesa, y San Jor-  
 ge de Alfama. En esta Parro-  
 quia se venera el Cuerpo de  
 San Clemente Martir. Hay tres  
 Conventos, uno de Dominicos,  
 otro de Monjas Agustinas, y  
 otro de Capuchinos, extramuros,  
 un buen Hospital, Escuelas de  
 Primeras Letras, y Latinidad,  
 dos Fuentes abundantes dentro  
 de la Poblacion, la principal es-  
 tá en la Plaza mayor, toda de  
 jaspes, y cercada de hermosas  
 verjas: arroja el agua por la  
 boca de quatro Leones de bron-  
 ce, y en el remate de la fuen-  
 te hay un Angel del mismo me-  
 tal. Todos los Jueves de la se-  
 ma



mana, hay un Mercado, y una Feria cada año, que empieza el dia de San Matéo, y dura tres semanas. Aunque concurren muchos comerciantes con varios generos, el mayor comercio de los vecinos es la venta de los paños de varias calidades, que trabajan en sus fabricas.

Hay varias Hermitas; pero la principal es la de Nuestra Señora de los Angeles, que está á tres quartos de legua de la Villa sobre una montaña. Tiene esta Hermita una Iglesia muy grande, y hermosa con un camarín donde está Nuestra Señora, con muchas, y ricas lamparas de plata, espejos, arañas, y lucidos ornamentos para el culto divino. A todos los que van á visitar á esta Imagen, se les asiste con aceyte, sal, vinagre, ropa de mesa, lumbre, y

13

buc-



buena cama. Es grande la devocion que tienen á esta Señora los comarcanos, como tambien todo el Reyno de Valencia. Todo su termino es llano, y plantado de moreras, almendros, viñas, olivos, y algarrobos. Aunque es de secano, y escaso de aguas, si ayudan las lluvias produce bastante trigo, cebada, y legumbres; la cosecha de vino, seda, y aceyte es segura, y si no falta el agua, abundantisima, y todo de superior calidad. Tiene buenos pastos, y dehesas para el sustento del ganado lanar, y cabrio, de que hay buena cria. Hay muchas Fuentes, y entre ellas la que llaman del Aqueducto, muy buena para los que padecen del mal de piedra; se ha visto varias veces con la virtud de esta agua disolver las piedras en menuda arena, echarla



la de este modo los enfermos y quedar sanos.

Antiguamente hubo en donde está esta Villa una Ciudad populosa, que los Romanos llamaron *Hilactes*: la destruyeron del todo los Mahometanos, y siendo Pueblo muy chico, se lo tomó el Rey Don Jayme I. de Aragon el año de 1237 dandosela á los Caballeros Templarios para que la mandasen poblar, y amplificar cuya comision se dió á Guillermo Forner, Guillermo Colon, y Pedro Claviguero. Abriendo los cimientos para engrandecer esta Villa, se descubrió una piedra que tenia una Imagen de San Matéo, (\*) lo que supo el Rey, y mandó que se llamase del nombre de

(\*) 14 es

---

(\*) Mendez de Silva, *cap.* 13. *fol.* 110.



este Santo la Villa. Ha procreado insignes hombres en Armas, y Letras, entre ellos uno de los mas sabios que ha tenido la Medicina, pues se cuenta entre los principales Medicos, Pedro Jayme Esteve, bien celebrado por su sublime ingenio, y Escolano le llama el Colón de la medicina: Fue maravilloso Poeta, y Humanista: perisimo en las lenguas Latina, Griega, y Arabiga, y tan consumado en la Filosofia, Astrologia, y Medicina, que mereció el nombre de *Trismegistro*. Tuvo gran conocimiento de las Yervas, y entre varias obras que escribió fue la mas estimada, el Diccionario de las Yervas, y Plantas medicinales que se hallan en el Reyno de Valencia. (\*) Tambien

na-

---

(\*) Viciiana, fol. 48. col. 4.



nació en esta Villa Cosme Palma de Fontes: Fue Doctor Theologo , Predicador famoso , y muy versado en los idiomas Hebreo , Griego , y Latino , y uno de los Theologos , enviados por el Rey Don Felipe II. al Concilio de Trento , en el que fue elegido para predicar el Miercoles de Ceniza del año de 1564. Tiene esta Villa por Armas en Escudo la Imagen de San Matéo Apostol.





---

# VILLA DE ALCORA.

**A** Los diez y seis grados y treinta y nueve minutos de longitud, y quarenta grados y dos minutos de latitud, está situada la Villa de Alcora á manera de una piña, en terreno llano, y delicioso no lexos del rio Mixares, que riega sus campos. La habitan ochocientos setenta vecinos en una Iglesia Parroquial dedicada á Nuestra Señora de la Asuncion, con un Cura Parroco, y algunos Beneficiados:

tiç-

tiene un Convento de Franciscos Descalzos, un Hospital, y algunas Hermitas, de todo lo qual es Patrono el Conde de Aranda como Señor temporal de la Villa. Su termino está lleno de moreras, viñas, y otros arboles frutales: produce trigo, maiz, cebada, aceyte de buena calidad, algarrobas, vino, y seda. Se riega con las aguas de un pantano; pero contribuyen mucho á su fertilidad, las del rio Mixares: tiene una buena huerta que produce bastante hortaliza, y fruta: dos Molinos arineros, y uno de aceyte.

Es esta Villa digna de la Geografía pues la hace celebre, y conocida en España la Fabrica de losa, y porcelana, que el Excelentísimo Señor Conde de Aranda mandó construir á costa de muchos caudales, haciendo

ve-



venir Extrangeros para perfeccionarlo, como lo ha logrado, siendo en el dia una de las mejores de Europa, que excede á muchas de ellas en lo fino de la pasta, lo terso del barniz, y lo hermoso de las figuras. Delante de esta Fabrica, ó Casa, hay dos Molinos para el barniz, y una gran Maquina con quatro ruedas corrientes, cuya manufactura ocupa un numero considerable de personas, tanto en la Villa, como en conducir este genero á Madrid donde hay dos grandes Almacenes para su venta.

Tiene por Armas en Escudo, y parte superior una Cruz: á la derecha una Ala; á la izquierda un Escudete con tres Faxas, y al pie estas letras: S. P. E. A. del modo que están gravadas en la Estampa segunda numero veinte y nueve en el tomo VIII. VI.

---

# VILLA DE CERVERA.

**A** Dos leguas del Mediterraneo, y á igual distancia de la Ciudad de Peníscola está la Villa de Cervera, llamada del Maestro, para distinguirla de otras que hay de su nombre, á los diez y seis grados y cincuenta y tres minutos de longitud, y quarenta grados y treinta minutos de latitud, arrimada á un repecho, ó falda de un encumbrado monte, en cuya eminencia hay un Castillo antiguo; con

una



una Iglesia cuyo Titular es San Juan , y tres Algibes. Tiene esta Villa doscientos diez vecinos en una Iglesia Parroquial con la advocacion de Nuestra Señora de la Asuncion , con un Cura Parroco , y algunos Beneficiados. Su termino está cubierto de moreras , olivos , viñas , y arboles frutales , y produce bastante vino , aceyte , almendra , algarroba , seda , fruta , y legumbres; pero poco trigo , y cebada.

El origen de esta Villa se atribuye á los Griegos , segun Escolano , quando poblaron á Peniscola. Fue Pueblo grande en tiempo de los Romanos ; pero los Moros lo destruyeron ; á estos se la conquistó el Rey Don Jayme I. enviando para ello á D. Hugo de Folcalquer , Maestre del Temple , que con sus Caballeros la rindió el año de 1233 y



y el Rey les hizo merced de ella, con tal que la poblasen, y reparasen su Castillo, como lo hicieron, encargandolo á Bernardo Miguél de Cenica dos años despues: el de 1249 siendo gran Castellán de Amposta Frey Don Pedro de Olcula la mandó amplificar, y cercar de altos muros, encargando esta obra á Ramon de Belloch. Hoy es Villa de la Orden de Montesa. Su Escudo de Armas es una Torre, y á cada lado de ella un Corzo, del modo que está demostrado en la Estampa segunda numero dos del tomo VIII.





---

**VILLA**
**DE**
**CANET**
**LO ROIG.**

**E**N la raya de Cataluña, á cinco leguas de la Ciudad de Peniscola, está situada la Villa de Canet lo Roig, á los diez y seis grados y cinquenta y un minutos de longitud, y quarenta grados y veinte y nueve minutos de latitud, en una colina, cercada de antiguos muros, con quatro puertas. La habitan trescientos yecinos en una Iglesia Parroquial

de

de la que es Titular San Miguel, y Patronos San Gerónimo, y San Calixto, con un Cura Parroco, y cinco Beneficiados. Hay una Escuela de Primeras Letras, otra de Gramatica, y otra de Musica: un buen Hospital con advocacion de San Blas donde á mas de asistir á los enfermos se hospeda tambien á los peregrinos. Se hallan en ella cinco Hermitas, sin contar el Santuario de Nuestra Señora de la Salud, que está á dos leguas de esta Villa, á donde van en procesion los vecinos el dia 7 de Mayo, por voto. Tiene dos Fabricas de aguardiente, algunos Molinos arineros, y uno de aceyte. Celebra Mercado los Miercoles de cada semana. Riegan su termino los rios Cenia, y Cervól, y está todo cubierto de moreras, olivos, viñas, y

*Tom. IX. P. II. K. ciros*



otros arboles frutales ; produce mucho trigo , aceyte , miel , cañamo , poca seda ; pero mucho , y exquisito vino : la huerta es grande , y dá mucha hortaliza , y fruta. Hay en sus montes buenos pastos para el mantenimiento de la mucha cria de ganado , y muchas Fuentes copiosas , entre las quales se encuentra una medicinal llamada del Roig , cuyas aguas son excelentes para los Pujos de Sangre.

Quando la conquista , no era esta Villa mas que una sola Casa de Campo , la que dió el Rey Don Jayme I. de Aragon , con todo su termino á los Caballeros Templarios , mandando á su Maestre Don Hugo de Folcalquer que la hiciese poblar , y cercar de muros , y altas torres , lo que hizo en breve tiempo. Luego pasó el Señorío de esta

Villa á la Orden de Montesa, y San Jorge de Alfama. Siendo su Maestre Don Francisco Lanzol, la dió el titulo de Villa, y la mandó amplificar. Hoy permanece en el Señorío de la misma Orden. Tiene por Armas en Escudo la Cruz de Montesa, y á cada lado una Caña, de donde le viene el nombre por las muchas cañas que hay en la rívera de los dos rios.





---

# VILLA DE SALSADELLA.

**L**A Villa de Salsadella está situada á los diez y seis grados y quarenta y siete minutos de longitud, y quarenta grados y veinte minutos de latitud, en una llanura rodeada de altas montañas, á tres leguas de la Ciudad de Peniscola, á su Occidente. Tiene ciento quarenta y un vecinos en una Iglesia Parroquial, dedicada á San Blas con un Cura Parroco, y tres Beneficiados.

Te-

Todo su termino , aunque montuoso está plantado de moreras, y viñas : produce algun trigo, cebada, aceyte , y mucho vino hay cria de ganado lanar , y cabrio , y caza mayor , y menor.

Don Blasco de Alagon fué su fundador el año de 1236, cuya obra encargó á Miguél de Ascó , que la puso el nombre que hoy tiene , por los muchos sauces que hay ; por cuya razon tiene por Armas en Escudo un Sauce , con una Cruz á cada lado.

El Lugar de Tirix , es su Anexo : tiene setenta vecinos en una Parroquia : su termino produce los mismos frutos ; y fue poblado el año de 1245 , por Juan de Brusca.



---

# VILLA DE LA JANA.

**A** Tres leguas de la Ciudad de Peniscola , y á su Norte cerca del rio Servol está situada la Fidelisima Villa de la Jana , á los diez y seis grados y cinquenta y tres minutos de longitud , y quarenta grados y veinte y cinco minutos de latitud , en un llano espacioso. Tiene doscientos y setenta vecinos en una Iglesia Parroquial dedicada á San Bartolomé Apostol , con un Rector , y algunos Beneficia-

ciados, un Convento de Franciscos Descalzos, y un Hospital. Aunque la Villa está en llano es su termino montuoso; pero plantado todo de moreras, olivos, viñas, robles, encinas, y arboles frutales: produce bastante trigo, cebada, maiz, legumbres, seda, fruta, y mucho vino de buena calidad. Hay buena cria de ganado lanar, y cabrio, caza mayor, y menor, y mucha pesca por estar el Mar á una legua de distancia.

Segun el Doctor Prades, Autor Valenciano, fue esta Villa fundada por Noé, quando vino á España á los 1915 años del Mundo, y la llamó *Jano*, que era su nombre, y quiere decir *Viñadero*. En tiempo de los Moros no habia mas que una Alqueria que la llamaban la Heredad de la Jana. Don Ramon



Berenguer ultimo Conde de Barcelona, y Rey de Aragon, hizo donacion de esta Heredad á los Caballeros Templarios para quando se ganase á los Moros, y en virtud de esta donacion despues que el Rey Don Jayme I. hubo conquistado á Peniscola el año de 1233 mandó al Maestre del Temple Don Ugo de Folcalquer, que con su gente desalojase á los Moros de aquel terreno que le pertenecia, lo que hizo con mucha diligencia y buen exito. El Rey confirmó la donacion en Barcelona á 23 de Diciembre de 1235, con la obligacion de poblar la Alqueria de la Jana. Esta es la epoca de su poblacion, que creció en tanto grado, que en el año de 1540, Don Francisco Lansol de Romani, Maestre de la Orden de Montesa, la erigió, y dió el

ti-



título de Villa; hoy goza esta Orden su Señorío temporal.

El Rey Don Felipe V. entre otros Privilegios que concedió á los vecinos de esta Villa fue el de que se intitule *Villa Fidelisima*, y que en el Escudo de sus Armas pusiese una Flor de Lis, cuya Cedula Real la fue dada en 24 de Marzo del año de 1709. Tiene por Armas en Escudo quartelado en primero la Cruz de la Orden de Montesa; en segundo una Flor de Lis; en tercero una Mano con un Racimo de Uvas; y en quarto una Cabeza con dos Caras, y en el centro un Escudete con una Flor de Lis, del modo que quedan demostradas en la Estampa segunda numero ocho del tomo VIII.

Nació en esta Villa el dia 8 de Noviembre del año de

1578



1578 , el Venerable Fray Jacinto Orfanell , Religioso Dominicano , y Martir en el Japon. Fueron sus Padres Gaspar Orfanell , y Maria Salomé : tomó el habito en el Convento de Santa Catalina de la Ciudad de Barcelona , de donde salió para predicar el Santo Evangelio en el Japon. Fue preso , y conducido á la Ciudad de Nangaraqui por mandato de Xogunsama , Emperador de el Japon , y con otros treinta y dos Compañeros fueron los veinte y cinco quemados vivos á fuego lento , y los demas cortadas las Cabezas, el dia 10 de Septiembre del de 1622 habiendole tocado á este Venerable el Martirio del fuego ; y dexando escrita la Historia Ecclesiastica de los sucesos de la Christiandad en aquel Imperio , que se imprimió en Madrid el año de 1632.



---

# VILLA DE CALIX.

**A** Media legua del Mediterraneo, y á dos de la Ciudad de Peniscola en la orilla de un arroyo, está la Villa de Calix, á los diez y seis grados y cinquenta y quatro minutos de longitud, y quarenta grados y veinte y ocho minutos de latitud. La habitan doscientos y cinquenta vecinos en una Iglesia Parroquial cuyo Titular es San Lorenzo Martir, con un Cura Parroco: tiene un Hospital, y tres Hermitas. Sin  
em-



Embargo de que los mas de sus vecinos son Labradores, hay algunos Fabricantes de armas de fuego, y blancas, que son muy estimadas en todo el Reyno de Valencia. Su termino no es de los mas fertiles en granos, pero produce algun trigo, y maiz: está todo lleno de moreras, olivos, y viñas: su principal cosecha es la de aceyte, vino, y lana: hay en sus montes buenos pastos para la cria de ganado lanar, cabrio, y mular.

La jurisdiccion de esta Villa tocó quando la conquista á los Templarios, y no siendo mas que una pobre Alqueria, el Rey Don Jayme confirmó la donacion con la obligacion de fundar una poblacion, y Don Ugo de Folcalquer, que era su Maestre, la acetó con esta condicion, y la mandó poblar

(153)

blar el año de 1234 encargandolo á Pedro de Valaguer. Como las haciendas de los Templarios se incorporaron á la Orden de Montesa , su Maestre Don Francisco Lanzol de Romani, la dió el titulo de Villa el año de 1540, y hoy permanece el Señorío temporal en dicha Orden. Tiene por Armas en Escudo una Torre con Almenas: á su lado derecho un Caliz, y al izquierdo una Cruz, del modo que están demostradas en la Estampa segunda del tomo **V III.** numero primero.



---

VILLA  
DE  
ALCALA  
DE CHISBERT.

**A** Una legua del Mediterraneo cerca del rio Seco , está situada la Villa de Alcalá de Chisbert , á los diez y seis grados y cinquenta minutos de longitud , y quarenta grados y doce minutos de latitud en una espaciosa llanura. Llamase de Chisbert para distinguirla de varias Ciudades , y Villas que hay de su nombre en el Reyno. Tiene  
qui-

quinientos noventa y dos vecinos en una Iglesia Parroquial dedicada á San Juan Bautista , con un Cura Parroco , y algunos Beneficiados , y un Convento de Franciscos Descalzos. Toda su jurisdiccion , es llana menos por la parte del Norte , y está cubierta de moreras , olivos , almendros , y viñas : produce trigo , cebada , maiz , seda , legumbres , y mucho vino de buena calidad : hay un buen pedazo de huerta con bastante hortaliza , y fruta exquisita. En sus montes se hallan buenos pastos para el mantenimiento de la cria de ganado lanar : están poblados de encinas , robles , pinos , y otros arboles : tiene muchos Colmenares , y caza de toda especie ; y desde la Villa al Mar es el terreno llano , y delicioso. Para defensa de la Playa,

y



y los géneros de desembarco , y embarco que en sus almacenes se depositan , hay dos Torres la una llamada de la Sierra alta , y la otra del Cuervo , la que toma el nombre del Cabo en que está situada.

Los fundadores de esta Villa fueron los Mahometanos , que la llamaron Alcalá , y la cercaron de altos muros , y torreonnes de los quales se ven algunos pedazos en el dia. Luego que Don Jayme el Conquistador hubo ganado la Ciudad de Peniscola , destacó á Don Ugo de Folcalquer Maestro del Temple para que con su gente sitiara esta Villa ; pero los Moros temerosos de ser pasados á cuchillo le entregaron las llaves, y el Rey le hizo merced de ella con la obligacion de poblarla de Christianos , lo que hizo en el año



año de 1234 encargandolo á un Moro muy rico llamado Abdalla , que abjuró su Secta , y fue bautizado. Se amplificó la Villa el año de 1250 de orden del Maestre Don Guillen de Cardona , que encargó la obra á Pedro Horta. Es una de las mejores Encomiendas de la Orden de Montesa , que la goza desde la expulsion de los Templarios , la que rinde cada año á su Comendador , quarenta mil trescientos cincuenta y dos reales de vellon. Tiene por Escudo de Armas un Castillo con tres Torres , y encima de cada una , la Cruz de Montesa , y al lado izquierdo del Castillo una Estrella , y al derecho un Caliz , del modo que está demostrado en la Estampa segunda numero tres del tomo VIII.

Tambien son de la Orden de  
*Tom. VIII. P. II. L Mon.*



Montesa los Lugares de Serratella , y Torre de Endomenech; este tiene treinta y cinco vecinos , y aquel quarenta , cada uno con Iglesia Parroquial , dedicadas á San Miguél , y sus terminos dan los mismos frutos que el de esta Villa , á cuyo Occidente están , á una legua de distancia; y á media legua, al Medio dia, está Torreblanca , con doscientos noventa vecinos , en una Iglesia Parroquial , dedicada á San Bartholome Apostol , con un Cura Parroco de que es Señor temporal el Obispo de Tortosa.



---

# VILLA DE VILLAFAMES.

**E**N la eminencia de una montaña, á ocho leguas de la Ciudad de Peniscola, á los diez y seis grados, y quarenta y siete minutos de longitud, y quarenta grados y quatro minutos de latitud, está situada la Villa de Villafames, que es Realenga, y la habitan doscientos ochenta y cinco vecinos en dos Iglesias Parroquiales, la una dedicada á la Natividad de Nuestra Señora, y la otra á un San-



tísimo Christo Crucificado ; tie-  
 ne un Cura Parroco , y algu-  
 nos Beneficiados. Hay en ella  
 quatro Hermitas ; pero la prin-  
 cipal de ellas es la de San Mi-  
 guél Patron de la Villa , de  
 la que dista una legua , y tiene  
 una comoda Hospederia. Su ter-  
 mino tiene cinco leguas de lon-  
 gitud , y una y media de lati-  
 tud : es fertil en trigo , cebada,  
 maiz , aceyte , higos , vino , fru-  
 ta , y hortaliza : está cubierto  
 de olivos , viñas , y arboles fru-  
 tales , y los montes de encinas,  
 alcornoques , pinos , y chapar-  
 ros , con mucha caza mayor,  
 y menor , y buenos pastos pa-  
 ra la manutencion de su gana-  
 do : son todos muy elevados , y  
 en uno de ellos se encuentra una  
 cueba bastante profunda en la  
 qual hay un Mineral de tierra  
 que llaman *Bolarminio* , ó *Bo-*  
*lar-*



*Larmenio*, que es roxa semejante á el *Nacar*; con el agua que tiene la cueva se forma de ella una pasta, de que usan bastante los Boticarios: La montaña donde está la Poblacion, tiene una Cantera, de piedra tan fuerte que se saca de ella para enlosar los hornos de los Lugares comarcanos, y para fabricar casas, y edificios.

Esta Villa tiene su origen de un Castillo llamado *Castrum* que fue uno de los primeros que ganó á los Moros el Rey Don Jayme I. de Aragon. En su termino se encuentran algunos edificios antiguos, y entre ellos un Arco que tiene quarenta palmos de alto, construido en un liano que llaman de el *Arco*, y segun su construccion es del tiempo de los Romanos.

En el año de 1241 á 29 de



(162)

Septiembre dió Carta de Poblacion , á favor de esta Villa , Don Guillermo Raymundo de Biella, Comisionado para este efecto por el dicho Rey Don Jayme , la que confirmó en Lerida el año siguiente á 12 de Febrero , é inmediatamente se executó, trayendo Pobladores de diversas tierras, y mandó que la cercaran con una fuerte Muralla de cal, y canto, la qual existe en el dia con quatro Puertas para su entrada. Tiene por Armas en Escudo las Quatro Sangrientas Barras de los Condes de Barcelona en campo de Oro , del modo que dexo demostradas en la Estampa segunda del tomo VIII. numero diez y siete.

---

# VILLA DE TRAYGUERA.

**A** Una legua de la raya de Cataluña, en las margenes del rio Servol, está situada la Villa de Trayguera, á los diez y seis grados y cinquenta y quatro minutos de longitud, y quarenta grados y veinte y ocho minutos de latitud. Tiene doscientos setenta y un vecinos en una Iglesia Parroquial con la advocacion de Nuestra Señora de la Asuncion, con un Cura Parroco. Hay en esta Villa treinta



Obradores en los que se labran platos, ollas, pucheros, y toda especie de bidriado muy delgado, y pulido. Celebra una Feria el mes de Octubre, por Real Privilegio de la Reyna Doña Maria, Muger del Rey Don Alonso V. de Aragon. Toda su jurisdiccion es montuosa, pero plantada de moreras, olivos, almendros, viñas, y otros arboles; produce trigo, aceyte, y mucho vino: hay en sus montes varias Masias, ó Alquerias en las que crian mucho ganado lanar, y cabrio: en sus bosques se hallan pinos, robles, encinas, y caza, mayor, y menor.

Es Villa muy antigua, pero no consta la epoca de su fundacion. Quando el Rey Don Jayme conquistó el Reyno de Valencia, solo habia en este sitio vestigios de una gran Poblacion

cion , que algunos Autores quie-  
ren sean de la antigua *Tiriche*  
de los Fenicios , ó *Tijar Julia*  
de los Romanos ; y como en  
el repartimiento tocó este ter-  
reno á los Caballeros Templa-  
rios , les mandó dicho Rey po-  
blar en este sitio una Villa , lo  
que hicieron dandola por nom-  
bre el que hoy tiene , y posee  
la Orden de Montesa , y San  
Jorge de Alfama , cuyo Escudo  
de Armas tiene por blason , y  
está figurado en la Estampa  
segunda del tomo VIII. nume-  
ro veinte y cinco.





---

# VILLA DE CABANES.

**A** Una legua del Mediterraneo, cerca del rio Seco, está la Villa de Cabanes, á los diez y seis grados y quarenta y siete minutos de longitud, y quarenta grados y cinco minutos de latitud, á tres leguas, y al Medio dia de la Ciudad de Peñiscola en terreno llano, y delicioso. La habitan trescientos vecinos en una Iglesia Parroquial dedicada á la Degollacion de San Juan, con un Cura Parroco, y al-

algunos Beneficiados , cuya Iglesia pertenece al Obispo de Tortosa , que tambien es Señor territorial de la Villa. Todo su termino es llano , y está plantado de moreras , almendros , olivos ; viñas , y otros arboles frutales : produce bastante trigo , cebada , maiz , arroz , seda , y mucha fruta : en sus montes hay robles , encinas , pinos , nogales , y buenos pastos para la cria de ganado lanar , y cabrio.

Quando los Christianos ganaron á los Moros esta tierra , solo habia en donde se halla hoy la Villa una Alqueria , que llamaban de *Cabanes* , y el Rey Don Jayme I. de Aragon , mandó poblar este sitio el año de 1259 , con el nombre de dicha Alqueria que conserva en el dia , y la dió por Escudo de Armas un gran Castillo con tres Torres,



(168)

res del modo que está figurado en  
la Estampa segunda numero vein-  
te y uno tomo VIII.



LU-

---

# LUGAR

## DE LA

## PUEBLA

# TORNESA.

**E**N una deliciosa llanura , está situado el Lugar de la Puebla Tornesa á los diez y seis grados y quarenta y ocho minutos de longitud , y quarenta grados y dos minutos de latitud , á media legua del Mediterraneo. Tiene cinquenta y un vecinos en una Iglesia Parroquial dedicada á San Miguel con un Cura Parroco. Su termino es llano , y pa-



pasa por él un arroyo: está todo plantado de moreras, almendros, olivos, viñas, y otros arboles frutales: es fertil en trigo, cebada, almendra, seda, arroz, legumbres, y mucho vino, de cuyo sobrante hacen aguardiente. La huerta es abundantísima de hortaliza, y fruta, particularmente de limones, y naranjas. Tiene este Pueblo una buena Playa, con algunos Almacenes para guardar los generos de embarco; y para su resguardo dos Torres que llaman de San Julian, y San Vicente, desde las quales dan aviso quando hay enemigos en la Costa. El Señor temporal de este Lugar es Don Fausto Vallés.

# LUGAR

DE

# RIVES

# ALBAS.

**E**N medio de altas montañas, y margenes del rio Mixares, está el Lugar de Rives Albas, á los diez y seis grados y treinta y siete minutos de longitud, y treinta y nueve grados y cinquenta y siete minutos de latitud. Tiene ochenta y quatro vecinos en una Iglesia Parroquial dedicada á San Cristoval con un Cura Parroco. Aunque su

ter-



termino es montuoso , está plantado de moreras , olivos , almendros , y viñas , y es fertil , en trigo , cebada , maiz , almendra , legumbres , seda , y vino : en lo fragoso de sus montes se hallan grandes pinares , robles , y encinas , y los pastos son buenos , y abundantes para la cria de ganado , lanar , y cabrio , que hay . La huerta dá mucha hortaliza , y fruta , que se riega con el agua del rio , que la atraviesa . Es Baron de este Lugar Don Manuel Alcedo , Señor temporal de él .



## LUGAR

DE

## TOGA.

EN la orilla Occidental del rio Mixares en terreno desigual está situado el Lugar de Toga, Cabeza de la Baronía de su nombre á los diez y seis grados y treinta y un minutos de longitud, y quarenta grados y tres minutos de latitud. Lo habitan cien vecinos en una Iglesia Parroquial dedicada á Nuestra Señora de la Concepcion, con un Cura Parroco: el termino es Montuoso, pero fertil en trigo,

Tom. IX. P. II. M ce.



cebada , vino aceyte , seda , legumbres , y cañamo ; la huerta es bastante grande , y dá mucha fruta , y hortaliza ; sus montes estan cubiertos de encinas , robles , carrascas , y de buenos pastos para la manutencion de la cria de ganado , que hay en sus Alquerias. El Señorío Temporal de este Lugar , es de Doña Maria de la Concepcion y Luna.

Los Lugares de Espadilla , y Vallat , son del Duque de Villahermosa ; el primero tiene noventa vecinos en una Iglesia Parroquial dedicada á San Juan , y el segundo quarenta: los dos están á media legua de Toga , á su Oriente ; y á una legua á el Occidente , está el de Torralva con veinte y quatro vecinos , del que es Señor temporal Don Sebastian de Saavedra;

dra: el terreno de todos estos Lugares, dá los mismos frutos que el de Toga.





## LUGAR

DE

## TALES.

**E**N la orila Occidental del rio Mixares, en una espaciosa llanura, está situado el Lugar de Tales, en terreno algo montuoso. Es Realengo, y consta de cinquenta vecinos en una Iglesia Parroquial, dedicada á San Juan con un Cura Parroco. El termino de este Lugar es fertilisimo en trigo, cebada, panizo, seda aceyte, y vino: está lo mas de él lleno de moreras, viñas, almendros, nogales, y otros arboles

les frutales: en sus montes hay cria de ganado lanar, y cabrio por ser los pastos á proposito; y caza mayor, y menor.

Fué fundado por Pedro de Castelnau, que encargó la Poblacion á algunos Moros; pero viniendo á poder del Rey Don Jayme I. de Aragon el año de 1248, lo mandó ensanchar, y poblar de Christianos, agregandolo á su Real Corona, encargando esta obra á Ramon Boche-  
na, y Guillem de Rocafort.

Tambien es Realengo el de Artesa, que tiene treinta vecinos, en una Iglesia Parroquial dedicada á Santa Ana con Cura Parroco, y solo dista media legua al Occidente de este.



## LUGAR

DE

## ROSELL.

Entre los rios Seruol, y Cenia, en la raya de Cataluña, está colocado el Lugar de Rosell, á los diez y seis grados y cinquenta y dos minutos de longitud, y quarenta y un grados y treinta y un minutos de latitud, rodeado de altos montes, y habitado de ciento sesenta y tres vecinos en una Iglesia Parroquial, dedicada á San Juan Evangelista, con un Cura Rector, y algunos Beneficiados. Sin

em-

embargo de ser todo su término montuoso, y arenisco, produce, trigo, maiz, aceyte, legumbres, seda, y vino: sus montes están poblados de encinas, robles, carrascas pinos, y buenos pastos para la manutencion de la mucha cria de ganado lanar, y cabrio que hay en sus Alquerias.

Su origen fue de Mahometanos, á quienes se lo ganó el Rey Don Jayme el Conquistador, que hizo donacion de él, y su término á los Caballeros Templarios, que fueron los primeros que abanzaron en su entrada, cuya donacion fue el año de 1237, con la obligacion de aumentar la poblacion de familias Christianas, lo que cumplieron encargando la obra á Guillermo de Pellaga. El Señorío temporal de este Lugar es de



la Orden de Nuestra Señora de Montesa, y San Jorge de Alfama, cuyo Escudo tiene por Armas, que están demostradas en la segunda Estampa numero veinte y cinco en el tomo VIII.



## LUGAR

DE

## CHERT.

**E**N la orilla del rio Servol, á quatro leguas de la Ciudad de Peniscola, á su Norte está el Lugar de Chert, á los diez y seis grados y quarenta y siete minutos de longitud, y quarenta grados y veinte y quatro minutos de latitud, en terreno montuoso, y seco. Lo habitan doscientos y catorce vecinos en una Iglesia Parroquial dedicada á Nuestra Señora de la Asuncion con un Cura Parro-

ro-



roco. Su terreno es montuoso, y arido, pero produce algo de trigo, cebada, algarroba, seda, aceyte, y vino: está todo plantado de moreras, almendros, viñas, y arboles frutales. Aun permanecen algunos vestigios de su antigua Fortaleza, que fue famosa en tiempo de los Moros; pero á estos se la quitó el Rey Don Jayme el Conquistador el año de 1233, é hizo donacion de ella á los Caballeros Templarios, señalandoles término, con la precisa obligacion de poblarla de Christianos, lo que fue luego executado. Hoy es el Señorío temporal de este Lugar de la Orden de Montesa; y sus Armas en Escudo y Campo negro en la parte inferior una Corza, y en la superior tres Estrellas.

GO.

(183)

GOBERNACION

DE DENIA.

CAPITULO VII.

---

CIUDAD

DE

DENIA.

**A** Las faldas del encumbrado monte *Mongó*, está situada la Ciudad de Denia, *Dianium*, ó *Hemorosopeo*, Cabeza del Marquesado de su nombre, en la orilla del Mediterraneo, á una legua del Cabo Martin, llamado por los



los antiguos *Promontorio Ferrario* cercada de muros, y un fuerte Castillo, con vista espaciosa que descubre largamente su Costa, á los diez y seis grados, y cinquenta y quatro minutos de longitud, y treinta y nueve grados y un minutos de latitud. Es esta Ciudad Cabeza de la Gobernacion de su nombre, mandada por un Gobernador Militar y Politico, Teniente de Rey, Sargento Mayor, y alcanza su jurisdiccion setenta y tres Poblaciones: hay en ellas trece mil doscientos noventa y ocho vecinos comprehendidos quinientos y quatro que tiene Denia, con muchos Caballeros, y Nobleza, en una Iglesia Parroquial dedicada á San Roque y á Nuestra Señora del Patrocinio con un Cura Parroco. Hay un Convento de Franciscos Observantes, y otro de Mon-



Monjas Agustinas Descalzas: cinco Hermitas, tres Tribunales, una Carcel, Mercado los Jueves, y buenos Paseos: tiene dos Puertas la una llamada de Tierra, y la otra del Mar, una Plaza, seis Calles principales, y diversas Callejuelas nada limpias: hay muchos Pozos de agua dulce de la que beben sus vecinos. Los Santos Patronos de esta Ciudad son Nuestra Señora de la Asuncion, San Sebastian, y San Roque; y en la Iglesia Parroquial se venera el Cuerpo de San Teodoro Martir. En el Arrabal de la Marina hay un Oratorio en donde se celebra Misa los dias festivos, para la gente del Mar. Toda la jurisdiccion de esta Ciudad, está llena de olivos, almendros, moreras, algarrobos, viñas, pitas, y de toda especie de arboles frutales; y es fertilisima en toda cla-  
se



se de granos , vino , seda , aceyte , almendra , abellana , hortaliza , y fruta : sus montes están poblados de arboles propios para maderage , y carbon , como tambien de excelentes pastos para la manutencion de la cria de ganado de toda especie que hay en sus Alquerias : hay tambien muchos Colmenares , y caza mayor , y menor ; y el Mar , y rio la proveen de pesca .

El origen de esta Ciudad fue de Griegos naturales de Zazinto, Isla conocida en el dia por Zante en el mar Jonio , 1330 años antes de Nuestra Redencion , donde fabricaron un sumptuoso templo á Diana , llamado *Arthemisio*, por el de la Diosa que en el de Epheso adoraban que llegó á ser uno de los mas famosos y principales del Mundo , y el mas frequentado por la mucha devocion que



á la Diosa Diana tenían. Aun en el día se conservan algunos pedazos de pilastras plantadas en la misma situación del Templo. Después los Focenses, y Marcellanos en el año 333 antes del Nacimiento de Christo poblaron el sitio, y le llamaron *Dianiam*, que ha quedado en *Denia*. (\*)

En ella nombraron los doce Jueces llamados *Timuzos*, que es lo mismo que Personas venerables, y ordenaron las Leyes Gentilicas siguientes: que las Mugeres no usasen beber vino, ni demasiados trages profanos: que no pasasen las dotes que llevasen de cien monedas de oro, la mitad para joyas, con licencia del Senado; que pudiesen dar veneno por cinco cosas (á

---

(\*) Garibay. tom. 1. fol. 112. num. 5. cap. XXIV. n. 5. y fol. 140. cap. 9. n. 25.



saber) larga enfermedad, dolor de grande infortunio, tristeza natural, pobreza irremediable, y muy larga vida: que se castigasen los delitos, no se permitiesen mendigos, ni representaciones, ó juegos incitativos de vicios lascivos: que entrando forasteros en esta republica, dexasen las armas á las puertas, hasta volver á salir. Sertorio la puso *Hemeroscopeo*, por tener en ella ciertas torres descubridoras de quantos navios pasaban. Se hallan vestigios de quan opulenta, y grande fue. Tuvo silla Episcopal el año de 636 en tiempo de los Reyes Godos. Quando los Moros la dominaron la hicieron Corte de sus Reyes el año 1015, y el de 1056, era su Rey, feudatorio del Conde Don Ramon Berenguer I. de Barcelona, y las Iglesias que habia



bia en los Estados del Principe Moro estaban sujetas al Obispo de Barcelona, como dexo referido en la vida de dicho Conde Don Ramon tom. IV. cap. 2. fol. 103 ; pero el de 1244 Don Pedro Carroz, Capellan del Rey Don Jayme el Conquistador, la tomó, y reduxo al dominio de los Christianos, y el Rey mandó poblarla de estos, y levantar los muros. El Rey Don Juan II. de Aragon la dió con titulo de Condado á Don Diego Gomez de Sandoval, y Roxas, Adelantado mayor de Castilla, y Conde de Castroxeriz: despues el Rey Don Fernando el V. hizo Marques de Denia á otro Don Diego Gomez de Sandoval, y Roxas, nieto del que se ha nombrado. Hoy está incorporado este Estado en la gran Casa de Car-

*Tom. IX. P. II. N do-*



dona ; y goza titulo de Ciudad por Privilegio del Rey Don Felipe III. desde el año de 1614. Las Armas con que se obstenta esta Ciudad son en Escudo de oro , cinco Estrellas de Azur, segun están demostradas en la Estampa IX. (\*)

---

(\*) Moya , fol. 114.



---

 CIUDAD

DE

## GANDIA.

**A** Distancia de media legua del Mediterraneo orilla del Rio Alcoy, en un delicioso llano, á los diez y seis grados y quarenta y dos minutos de longitud, y treinta y nueve grados y dos minutos de latitud, está la antigua Ciudad de Gandia, Cabeza del Ducado de su nombre, y del valle de Bayren, cercada de altos muros, que mandó hacer el Rey Don Alonso III. de Aragon con su foso, y fuer-

N 2

te



te castillo. La habitan mil doscientos y once vecinos entre los quales hay mucha Nobleza, en una Iglesia Colegiata, que es su unica Parroquia, dedicada á Nuestra Señora de la Asuncion: tiene tres Dignidades, doce Canonigos, treinta y nueve Beneficiados, y otros Sirvientes. El Dean, celebra de Pontifical en dias festivos, con Mitra, y Baculo, y es Proto-Notario Apostólico del Número, con potestad de consagrar Aras, Calices, &c, por concesion del Papa Paulo III. del año de 1547. Hay un Monasterio de Gerónimos, un Convento de Franciscos Observantes, y otro de Monjas de Santa Clara de la Reforma de Santa Coleta, de Franciscas Observantes, fundado por Don Luis de Vich, Consegero del Rey Don Juan II. de Aragon



gon quien le tomó baxo su Real Proteccion. Fue su fundacion el dia 8 de Mayo del año de 1462 por Madama Escarleta Princesa de la Sangre Real de Francia, que con otras nueve Religiosas, acompañadas de su Confesor vinieron embarcadas desde la Villa de Lesiñar en Languedoc; de este Convento salieron las Religiosas á fundar el de las Descalzas Reales de Madrid, y el de Consentayna.

En el Arrabal hay una Parroquia dedicada á San Joseph: tiene esta Ciudad siete Puertas, cinco Calles principales, cinco Plazas y varias Callejuelas, la mayor parte de ellas son rectas, espaciosas, limpias, y empedradas; seis Hermitas, quatro Carceles, dos Tribunales, tres Azequias, y un delicioso Paseo con una frondosa Alameda. Celebra Mercado



todos los Sabados, y una Feria al año, el dia 29 de Septiembre.

El Palacio, de los Duques de Gandia, es obra magnifica, con espaciosas habitaciones, y una galeria: Aun permanece el Oratorio en que hacia los ejercicios espirituales San Francisco de Borja, su Señor, y una Cisterna tan grande, que provee de agua toda la Ciudad, la qual no tiene fuente alguna.

Hubo en esta Ciudad una Universidad de Letras, instituida por su Santo Duque San Francisco de Borja el año de 1543, que fue el primero que se graduó en ella: murió este Santo en Roma el dia 9 de Septiembre del año de 1572 y el de 1617, fue su cuerpo trasladado á Madrid, que oy se venera en la Iglesia de San Fel-



lpe Neri, Casa Profesa que fue de los expulsos Jesuitas, de cuya Religion fue General: el Santo fue Beatificado por el Papa Urbano VIII. el año de 1624; y Canonizado el dia 12 de Abril del 1671, por el Papa Clemente X.

(\*) La Universidad fue fundada con permiso del Emperador Carlos V.; extinguida el año de 1772: Tenia quatro Cátedras de Teologia, dos de Canones, tres de Leyes, quatro de Medicina, tres de Filosofia; y tres Aulas de Gramatica: concurrían anualmente unos trescientos Estudiantes.

En la orilla del mar hay varias Caserías que llaman el Grao, con una Torre para su defensa, y algunos Almacenes

---

(\*) Graveson. *Histor. Ecclesias.* fol. 139.



para los generos tanto de embarco, como de desembarco: en este parage es en donde entra al Mar el rio Alcoy.

Los campos de la Ciudad están plantados, de moreras almendros, olivos, algarrobos, y viñas: se coge mucha seda, aceyte, vino, arroz, cañas de azucar, azafran, lino, y cañamo, pero poco trigo, y cebada. La huerta es muy grande toda cubierta de arboles frutales: la riegan los rios Alcoy, y Vernisa, y es fertilisima en flores, hermaliza, y fruta de toda especie en tanto grado, que solo de pimientos se dice asciende su valor anual á diez y ocho mil pesos. En sus montes hay buenos pastos para la cria de ganados lanar, y caza mayor, y menor: están poblados de robles, encinas, y carrascas: el mar, y los rios



ríos abastecen de pescado. no solo la Ciudad sino las muchas Casas que hay en su huerta; en una palabra, es tan abundante su vega, que los Arrabales la apellidaban *Conca de Lacafor*, que es lo mismo que campo de hartura.

La fundaron Griegos Cretenses, ó de Gandia, que la llamaron *Candia*, de que ha quedado el nombre de *Gandia*. Los Moros de la Ciudad de Valencia la reedificaron, y engrandecieron el año de 827: á estos se la conquistó el Rey Don Jayme I. de Aragon el año de 1252 poblandola de Christianos. Es Cabeza de Ducado, titulo que dió el Rey Don Martin de Aragon á Don Alonso de Aragon hijo del Infante Don Pedro, y luego pasó á la Casa de Borja hoy Conde de Benavente, y



Duque de Gandia, en la que permanece. El Rey Don Felipe IV, la hizo Ciudad. Sus Armas son en Escudo una Muralla con una Puerta entre dos Cubos, ó Torrecillas, sobre agua, y en Xefe una Estrella, ó Lucero despidiendo rayos, como quedan demostradas en la Estampa decima. (\*)

Los Lugares de Benipexcar con setenta y seis vecinos: Real de Gandia con ciento diez y ocho, y Benirreda con ciento y once están situados al Occidente de esta Ciudad á corta distancia: los dos primeros son del Señorío del Dupue de Gandia, y el ultimo de Don Miguel Escrivá; producen los mismos frutos que Gandia.

CAS-

---

(\*) Moya fol. 133.

---

---

# CASTILLO Y VILLA DE GUADALEST.

**A** Los tres grados á cinco leguas de la Ciudad de Denia, á su Occidente está situada la Villa de Guadalest en el valle de su nombre, llamada así por estar construyda sobre una peña en la que hay dos fuertes Castillos cuya falda la baña el rio Altea, ó Guadalest. Consta de ciento quarenta vecinos inclusos los



los de su Arrabal, y Masías, en una Iglesia Parroquial, de la que es Titular Nuestra Señora de la Asuncion, con un Cura Parroco. Tiene dos Algibes de agua dulce, dos Plazas publicas con Calles anchas, y espaciosas, y extramuros una infinidad de Fuentes, con cuyas aguas muelen algunos Molinos arineros, y las mas caudalosas son la de Favara, y Alarch. El rio Guadalest atraviesa su vega, que es fertil en trigo, cebada, vino, higos, pasas, almendras, aceyte, cañamo, algarroba, y seda; y sus huertas abundan en todo genero de fruta, y hortaliza: está plantado de olivos, viñas, moreras, y arboles frutales, y sus montes de encinas, robles, y chaparros, con buenos pastos para la manutencion de su ganado, una grande cosecha de miel,

miel , y cera , algunas yerbas medicinales , y mucho espliego.

No consta la fundacion de esta Villa ; pero segun el Castillo de su nombre , y el de la Alosayva , que la defienden , parece fue Poblacion de grande consideracion en otro tiempo , y quando los Moros poseian estas tierras comprehendia este valle diez y siete Lugares , y esta Villa era la Capital , habitandola Christianos viejos , y segun tradicion nunca faltó el Catolicismo en ella. Es Villa de Señorío , y la posee el Marques de Ariza , como Señor territorial de ella.



---

VILLA  
DE  
CASTELL  
DE CASTELLS.

**A** Catorce leguas de la Ciudad de Valencia su Capital, en la eminencia de un alto cerro cercado de montañas, está situada la Villa de Castell de Castells, á los diez y seis grados y quarenta y un minutos de longitud, y á los treinta y ocho grados y cinquenta y cinco minutos de latitud. La habitan

tan ciento quarenta vecinos en una Iglesia Parroquial , de la que es Titular Santa Ana , con un Cura Rector. Dentro de la Poblacion no hay ninguna fuente , pero gran numero de ellas en su inmediacion , abundantes , y saludables. Su termino tiene una legua de circunferencia , y pasan por él los arroyos de Malafiguada , y Ayalt , que aunque el terreno es aspero , y montuoso , le hacen producir trigo , cebada , maiz , vino , aceyte , garbanzos , almendras , fruta , y hortaliza : está plantado de olivos , viñas , almendros , y arboles frutales , y sus montes de encinas , alcornoques , pinos , y chaparros ; se halla en ellos caza mayor , y menor , buenos pastos para la manutencion de su ganado , y grandes Colmenares , que dan mucha miel , y cera.

Las



Las ruinas de antiguos edificios, y de un gran Castillo acreditan que esta Villa fundada por los Moros, fue fortaleza de importancia en aquel tiempo, y habiendola cercado el Rey Don Jayme el Conquistador, fueron tantos los trances de guerra, y perdida de una, y otra parte, que quando entró en ella, eran pocos los vencidos que encontró, por haber muerto de hambre la mayor parte, que mas quiso perecer que ser esclavos nuestros: El Rey Don Jayme la mandó poblar de Christianos; y habiendo quedado despoblada por la expulsion de los Moriscos, la poblaron, y aumentaron el año de 1620, desde cuyo tiempo es de la Orden de Calatrava, cuyo Escudo tiene por Armas, y la posee el Rey Nuestro Señor (que Dios guarde)

---

# VILLA DE TARBENA.

**A** Los diez y seis grados y quarenta y siete minutos de longitud, y treinta y ocho grados, y cinquenta y cinco minutos de latitud está situada la Villa de Tarbena, Cabeza de la Baronía de su nombre, cercada de montañas, á trece leguas de la Ciudad de Valencia su Capital, y tres de la de Denia á cuyo Partido corresponde. Tiene doscientos sesenta vecinos en una Iglesia Parroquial, baxo

*Tom. IX. P. II. O el*



el título de Santa Barbara, con un Cura Parroco, un Hospital, y tres Fuentes publicas llamadas la de Canilles, la del Medio, y la de Binisalim, que es la mas abundante, y tan fria que en el Verano no necesita de nieve, y tiene la particularidad de abrir las ganas de comer; pero para los enfermos es dañosa; celebra un Mercado cada semana. Son sus naturales muy dados á la Agricultura, y Arrieria. Su termino tiene una legua de longitud, y media de latitud y se riega con el agua de algunos arroyos, y fuentes, que hay en su inmediacion: es fertil en trigo, cebada, maiz, almendra, vino, pasa, garbanzos, algarrobas, fruta, y hortaliza; y todo él esta plantado de viñas, almendros, y arboles frutales, y los montes de encinas, alcornoques, pinos y chaparros: hay en ellos



ellos caza mayor, y menor, y buenos pastos para la manutencion de su ganado.

En la cumbre de la montaña de Santa Barbara se halla un edificio antiguo con un castillo muy arruinado, el qual por su mucha extension se conoce que fué Fortaleza de consideracion antiguamente. Los Moros asolaron, y quemaron esta Villa, que permaneció desierta hasta el año de 1611. que la pobló Doña Catalina de Moncada Marquesa de Aytón, y su marido Don Gaston de Moncada, y la poseyeron con titulo de Baronía; pero hoy está incorporada á la Real Corona, y como tal es Realenga.



---

# VILLA DE ONDARA.

**A** Una legua de la Ciudad de Denia y á media del Mediterraneo, está situada la Villa de Ondara, en la margen del rio de la Albarca, en terreno llano, á los diez y seis grados, y cinquenta y un minutos de longitud, y treinta y ocho grados, y cinquenta y ocho minutos de latitud: habitada de doscientos cinquenta vecinos en una Iglesia Parroquial de la que es titular Santa Ana, con un Cura Parroco, y dos Beneficiados

Hay

Hay un Convento de Minimós, un Hospital para transeuntes, dedicado á la Santísima Trinidad, y Escuela de Primeras Letras: se entra en la Poblacion por cinco Puertas, y extramuros tiene una Capilla en la que se dice una Misa todos los Viernes de la Quaresma. Celebra una Feria al año concedida en el año de 1696. por el Rey Don Carlos II. la que empieza el dia 15 de Octubre; y tiene un Mercado el Sabado de cada semana. Atraviesan su término los rios de la Alberca, y el de Girona, ó Napedrosa, el qual se aumenta mucho en este término con la corriente de la Fuente de Amer: produce trigo, cebada, maiz, vino, aceyte, seda, algarroba, pasa, y almen- dra, y sus huertas mucha fruta, y hortaliza, da que se rie- ga



ga con el agua de una Fuente, y una Azequia cubierta, hecha en el año de 1769 á expensas de sus interesados: está lleno de olivos, viñas, moreras, almendros, y arboles frutales, y los montes de encinas, alcornoques, pinos, y chaparros, en donde se halla caza mayor, y menor, y buenos pastos para la manutencion del ganado.

Los Romanos fueron los fundadores de esta Villa, como lo denotan varias lapidas suyas; y que fue Fortaleza de consideracion en tiempo de los Mahometanos lo prueba el fuerte Castillo que existe, aunque solo conserva dos Torres de las quatro que en aquel tiempo tenia, cuya arquitectura es de los Arabes. El Marques de Ariza es Señor territorial de esta Villa, la que tiene por Armas en Campo

po azur un gran Castillo con  
tres Torres del modo que es-  
tán demostradas en la Estampa  
segunda numero veinte y uno  
del tomo VIII.





---

# VILLA

## DE

# DAYMUZ.

**L**A Villa de Daymuz está situada á los diez y seis grados y quarenta y tres minutos de longitud , y treinta y nueve grados , y cinco minutos de latitud, en la orilla del Mediterraneo, y del rio Alcoy , á media legua de la Ciudad de Gandia. La habitan sesenta vecinos en una Iglesia Parroquial de la que es Patrono San Pedro Apostol , con un Cura Parroco. Es su término abundante de trigo , legumbres,

bres, aceyte, almendra, seda, vino, hortaliza, y fruta: todo él está lleno de moreras, olivos, almendros, viñas, y otros arboles frutales; y sus montes de robles, encinas, pinos, y otros arboles propios para made-  
rage, en los que hay buenos pastos, y gran cria de ganado.

La fundaron los Griegos Fo-  
censes, con los Marcellanos al mismo tiempo que á Gandia, 330 años antes de la Humana Reden-  
cion, llamandola *Artemus*, la que fue en tiempo de los Romanos tan grande, y extendida que lle-  
gaba hasta los muros de Gandia, como lo verifican algunos vesti-  
gios, é inscripciones antiguas. Los Moros la demolieron del to-  
do, y por orden del Rey Don Jayme I. de Aragon se reedificó: hoy es Señor temporal de esta Villa el Conde de Almenara.



---

VILLA  
DE  
XAVEA.

**E**N la orilla del Mediterraneo, á una pequeña legua de la Ciudad de Denia, no lejos de cabo Martin está situada la Villa de Xavea á los diez y seis grados, y cinquenta y seis minutos de longitud, y treinta y ocho grados y cinquenta y ocho minutos de latitud. La habitan setecientos vecinos en una Parroquia con la advocacion de San Bartolomé Apostol con un Cura Parroco, y buen numero de Beneficiados; tiene un

Con-

Convento de Minimios , otro de Agustinas Descalzas , un Hospital , y quatro Hermitas. Aunque la Villa está en llano , su término es montuoso lleno de moreras, olivos , almendros , algarrobos, y viñas ; y es fertil en trigo , cebada , vino almendra , muchas legumbres , y seda : la huerta es bastante dilatada ; en ella se crian sandias de grande magnitud, mucha hortaliza , y fruta ; y hay buenos pastos para la cria de ganado de que hacen un gran comercio.

La fundaron los Moros y llamaron *Xavega*, deribado de cierta red para pescar que gastaban sus naturales , pues los mas eran Pescadores de que le quedó *Xavea*. Hizola Villa Don Alonso de Aragon primer Duque de Gandia el año de 1388. y habiendo recaido despues en los Sandovalés , y Roxas



xas como Dueños de ella , mandaron poner sus Escudos en las Casas de Gobierno, y otras partes públicas , que son los mismos que ostenta la Ciudad de Denia en campo de oro , cinco Estrellas de Azur, (\*) del modo que queda demostrado al pie de la vista perspectiva de dicha Ciudad , Estampa numero nueve. Hoy es su Señor temporal el Duque de Medinaceli.

Al Oriente de esta Villa , á una legua de distancia están los Lugares de Pedreguer con trescientos y tres vecinos en una Iglesia Parroquial dedicada á la Santa Cruz. Es su Señor temporal el Conde de Puñonrostro ; Gata con doscientos treinta y dos en una Parroquia de la que es Patron el Arcan-

---

(\*) Aviles , *Ciencia Heroica* , tom. I. fol. 279.

cangel San Miguel , y una hermita del Santísimo Christo, pertenece á el Conde de Carlét ; Benitachel con ochenta y tres en una Iglesia Parroquial dedicada á Santa Maria Magdalena con un Curá Parroco, el que posee el Duque de Medinaoeli; y Taulada con doscientos noventa. Tiene una Hermita de San Vicente, y otra de Nuestra Señora de los Desamparados : Es del Marqués de Ariza , y en sus terminos se cogen los mismos frutos que en el de esta Villa.





---

# VILLA DE ALTEA.

**E**N la orilla del Mediterraneo está situada la Villa de Altea, á semejanza de una piña, á los diez y seis grados y cincuenta minutos de longitud, y treinta y ocho grados, y quarenta y nueve minutos de latitud: tiene novecientos quinze vecinos en una Iglesia Parroquial dedicada á la Natividad de Nuestra Señora con un Cura Parroco y algunos Beneficiados, un Hospicio de Franciscos Recoletos, una Hermita de San Joaquin otra de Santa Barba

bará, y un Hospital. Su término es fertil en vino, almendra, trigo, maiz, algarrobas, alfalfa, legumbres, y seda: todo él está plantado de moreras, almendros, olivos, y viñas: su huerta produce mucha hortaliza, fruta de toda especie, y abundancia de pimientos de que hacen un gran comercio, como tambien de pasa, y almendra: se riega con el agua de un pequeño rio que la atraviesa, llamado rio de Althea cuya agua es tan singular que ha acreditado la experiencia no corromperse en el Mar, y así son muchas las embarcaciones que van allí á hacer aguada.

Su fundacion es de Griegos Focenses 331 años antes de la Humana Redencion: la llamaron Althea, por desembocar en sus inmediaciones un rio de este nombre que es lo mismo que me-



medicina, ó salud, por ser sus aguas las mejores, y mas saludables de todo el Reyno. Los Moros la arruinaron del todo; pero el Rey Don Jayme la hizo poblar de Christianos: Don Francisco Palafox la pobló de nuevo el año de 1540, algo mas retirada del Mar; pero en el dia es su Señor territorial el Marques de Ariza.



---

**VILLA**
**DE**
**PEGO.**

**C**erca del rio Alcoy, á una legua de Gandia, y tres de Denia, está situada la Villa de Pego, á los diez y seis grados y quarenta y seis minutos de longitud, y treinta y ocho grados y cinquenta y nueve minutos de latitud, en la orilla de un arroyo. La habitan setecientos ochenta y cinco vecinos en una Iglesia Parroquial que tiene por Titular á Nuestra Señora de la Asuncion con un Cu-

*Tom. IX. P. II. P. 121*



ra Parroco, y buen número de Beneficiados: tiene un Convento de Franciscos Descalzos, un Hospital, y algunas Hermitas. Su termino es algo montuoso; pero está cubierto de moreras, almendros, olivos, y viñas, y es fertil en trigo, cebada, aceyte, seda, y vino: la huerta que es bastante grande produce mucha hortaliza, y fruta de buena calidad: en sus montes hay buenos pastos para la cria de ganado lanar y mular, que es el principal comercio de sus naturales. Pobló esta Villa el Rey Don Pedro III. de Aragon el año de 1271 encargandolo á quatro Ciudadanos de Barcelona, en vida de su Padre el Rey Don Jayme I. y estuvo unida á la Real Corona muchos años: hoy pertenece al Duque de Gandia tiene por Armas en Escudo una Bola, una



Torre, y un Parco encines.

Cerca de esta Villa estan los Lugares de Sela, y Mirarroza, habitados de sesenta vecinos pertenecientes al Conde de Par-sent: Mirafior con treinta y cinco al Baron de Petrés, y Ber-cher, con ciento treinta y un vecinos en una Iglesia Parroquial dedicada á Nuestra Señora del Rosario: pertenece su Señorío al Duque de Medinaceli, y producen sus campos los mismos fru-tos que los de ia Villa de Pego.





---

VILLA  
DE  
FUENTE  
DE ENCARROZ.

**A** Una legua de la Ciudad de Gandia, y á dos de la de Denia á su Occidente está situada la Villa de Fuente de Encarroz, llamada por algunos de Rebollét, á los diez y seis grados y quarenta y tres minutos de longitud, y treinta y nueve grados de latitud: la habitan ciento y ochenta y cinco vecinos

nos en una Iglesia Parroquial de la que son Patronos San Antonino Martir, y San Ildefonso con un Cura Parroco. Su termino es montuoso, y está lleno de moreras, olivos, almendros, y nogales: es fertil en granos, y mucha fruta; sus montes están cubiertos de robles, encinas, pinos, y buenos pastos para el sustento de la cria de ganado que hay en sus Alquerias, que es su principal tráfico.

Su fundacion es de Romanos; y los Moros la llamaron Fuente, por una muy copiosa, que hay cerca: despues fue destruida, y despoblada hasta que la reedificó Don Pedro Ximenez de Carroz, el año de 1239. Por el apellido de su reedificador se le puso el nombre que tiene; hoy es su Señor temporal el Duque



de Gandia, que tambien lo es de los Lugares de Rafelcofer con ochenta y un vecinos en una Parroquia dedicada á San Antonio de Padua; y Almoynes con setenta y dos con Iglesia que tiene por Titular á Santiago el Mayor, y la Hermita á San Vicente Ferrer. De los de Berraguart, y Beniflar lo es el Marques de Peñafiel; el primero tiene ciento ochenta y un vecinos con Parroquia dedicada á San Miguel, y el segundo treinta y cinco tambien con Iglesia con la advocacion á San Jaymel; y del de Fornas que tiene treinta y seis lo es Don Ignacio Julian; todos están situados á la inmediacion de esta Villa.



---

**VILLA**
**DE****OLIVA.**

**A** Una legua de la Ciudad de Gandia, en la orilla del Mediterraneo en el valle de Bayrent está situada la Villa de Oliva, Cabeza de su Condado, á los diez y seis grados y quarenta y siete minutos de longitud, y treinta y nueve grados y tres minutos de latitud, en la falda de un monte. La habitan mil y quarenta vecinos en una Iglesia Parroquial dedicada á Santa Maria con un Cura Parroco,



y buen número de Beneficiados. Tiene un Convento de Franciscos Observantes, y otro de Monjas Recoletas de Santa Clara, baxo la advocacion de la Visitacion de Nuestra Señora: un Hospital, tres Hermitas, y una buena Plaza: sus Calles son limpias, y están empedradas. Hay muchas Fabricas de tejas, y ladrillos, por ser la orcilla de este distrito admirable para ello. Todo su termino está plantado de moreras, granados, olivos, y viñas: es abundante en seda, maiz, aceyte, bellas granadas; pero poco trigo, y otros granos: tiene buena cosecha de cañas de azucar; pero la principal es de vino; hay buena cria de ganado, y en sus montes mucha caza mayor, y menor.

Fue fundada por los Romanos, que la llamaron *Julia Brig-*

*ga:*



ga: los Moros la intitularon *Eni-va*, que corrupto ha quedado en *Oliva*, y la fortificaron; pero el Rey Don Jayme se la conquistó, y pobló de Christianos, mandando construir dos altas Torres, para que sirviesen de Atalayas, una de Mar, y otra de Tierra. El Rey Don Alonso V. de Aragon la dió con titulo de Condado á Don Francisco Gilabert de Centellas: hoy está incorporada en la Casa de los Duques de Gandia. Tiene esta Villa por Armas en Escudo un Olivo verde.

En el Arrabal de esta Villa hay una Iglesia Parroquial cuyo Titular es San Roque, con un Cura Parroco para su asistencia: antiguamente era Ayuda de Parroquia de la de esta Villa, y el Patriarca Don Juan de Rivera, Arzobispo de Valen-



lencia, la segregó nombrando Cura por la expulsion de los Moriscos. Al Norte de esta Villa á una legua de distancia están los Lugares de Mirámar con sesenta y tres vecinos en una Iglesia Parroquial con la advocacion de San Andres Apostol: Piles con ciento setenta y quatro vecinos en una Iglesia Parroquial de la que es Titular Santa Barbara; y el de Palmera habitado de sesenta vecinos con una Iglesia Parroquial asistida por un Cura Parroco: De estos dos ultimos es Señora temporal la Marquesa de Villena, y del primero el Duque de Gandia, y en sus terminos se cogen los mismos frutos, que en el de esta Villa.

---



---

**VILLA**
**DE****CALPE.**

**A**L pie de unas altas montañas llamadas *Peña de Ayfac*, á media legua del Mediterraneo, está situada la Villa de Calpe, á los diez y seis grados, y cinquenta y quatro minutos de longitud, y treinta y ocho grados, y quarenta y nueve minutos de latitud, habitada de ciento y ochenta vecinos en una Iglesia Parroquial que tiene por Patrona á Nuestra Señora de las Nieves, con un Cura Parroco: y tiene

ne



ne una Hermita dedicada al Salvador. Su termino es llano, y delicioso menos por la parte del Norte en donde están las expresadas montañas : está todo lleno de moreras, almendros, algarrobos, nogales, viñas, y de toda especie de arboles frutales, siendo todo una deliciosa huerta: es fertil en trigo, almendra, legumbres, maíz, algarrobas, alfalfa, arroz, seda, y vino: dá mucha hortaliza, y la cosecha de fruta es abundante, particularmente de limones, y naranjas dulces, y agrias, de que hacen un buen trafico con las embarcaciones que en su playa van á cargar este genero, como tambien de pimientos, pasa, almendra, y arroz: tiene algunos pequeños Almacenes, y una Torre para su resguardo, que llaman de *Mascarat*: asi esta, como la Villa, estan en el Cabo de Fox, cerca del

Ca-

Cabo Martín. Los mas de sus naturales son Marineros , y se dedican á la pesca de Sardina tan celebrada en el Reyno de Valencia con el nombre de *Sardineta fresca*.

Su fundacion es muy antigua , segun lo demuestran algunas ruinas de edificios ; pero no consta su epoca. El año de 1590, existia un edificio de peña tajada, que llamaban *los Baños de la Reyna* , á los quales se entraba por una cueba tambien de peña cortada : sobre ella , hay unos aposentos labrados con varias obras á lo Mosayco. Es Señor temporal de esta Villa el Marques de Ariza.



---

# VILLA

DE

CALLOSA

DE ENSARRIA.

**E**N una espaciosa llanura, cerca del rio Althea, está situada la Villa de Callosa llamada de Ensarría, para distinguirla de otras que hay de su nombre en el Reyno, á los diez y seis grados y quarenta y quatro minutos de longitud, y treinta y ocho grados y cinquenta y un minutos de latitud. Es Villa Realen-

ga:

ga: la habitan seiscientos veinte y tres vecinos en una Iglesia Parroquial de la que es Titular Santiago el Menor, Apostol, con un Cura Parroco, y algunos Beneficiados. Todo el termino de esta Villa es delicioso: está plantado de multitud de arboles, particularmente de almendros, olivos, nogales, moreras, algarrobos, y viñas, y es fertil en trigo, cebada, almendra, aceyte, legumbres, cañamo, seda, y mucho vino: la huerta es grande, y abundante de hortaliza, y fruta de toda especie.

El Lugar de Polop es Cabeza de la Baronía de su nombre, y tiene quatrocientos treinta y seis vecinos: está á una legua de esta Villa, y es Señor temporal el Marqués de Montalegre: tiene su Iglesia Parroquial



quial con la advocacion de San Pedro Apostol , con un Cura Parroco , y algunos Beneficiados, y en su termino se cogen los mismos frutos que en el de esta Villa.



# VILLA

DE

# LA NUCIA

**E**N terreno llano, y delicioso en la orilla Oriental del rio Altea, está edificada la Villa de la Nucia de la jurisdiccion y Partido de la Ciudad de Denia, distante de la de Valencia diez leguas, á los diez y seis grados y quarenta y cinco minutos de longitud, y treinta y ocho grados y quarenta y ocho minutos de latitud: tiene trescientos vecinos en una Iglesia Parroquial dedicada á Nuestra Señora de la Concepcion. Hay en

Tom. IX. P. II. Q ella



ella una Escuela de Primeras Letras, y bastantes Fuentes dentro y fuera de la Poblacion. Los frutos que produce su termino, que tiene dos leguas de circunferencia son trigo, cebada, maiz, vino, pasa, almendra, higos, seda, algarroba, fruta, y hortaliza, y está cubierto de viñas, moreras, algarrobos, almendros, y arboles frutales, y los montes de encinas, alcornoques, pinos, y chaparros: se halla en ellos caza mayor, y menor, y buenos pastos para la manutencion de su ganado.

Quando los Moros se apoderaron de esta Villa era de mayor consideracion que en el dia: la fortificaron con un fuerte Castillo que llamaron Polop, que les ganó el Rey Don Jayme, y hoy es esta Villa del Conde de Montealegre, Baron de Polop.

---

VILLA  
DE  
BENISA.

LA Villa Benisa, está situada sobre una colina, á los diez y seis grados y quarenta y cinco minutos de longitud, y treinta y ocho grados y cinquenta y seis minutos de latitud, á una legua del Mediterraneo: la habitan setecientos y diez vecinos, en una Iglesia Parroquial dedicada al Apostol San Pedro, con un Cura Parroco, y algunos Beneficiados: tiene un Convento de Franciscos Recoletos, un Hospital, dos

Q 2

Her.



Hermítas, y extramuros dos Fuentes. Su termino está plantado de almendros, algarrobos, olivos, viñas, y arboles frutales : sus naturales son muy dados á la Agricultura, por cuyo motivo aunque el terreno es arido y nada fértil, le hacen producir una mas que mediana cosecha de trigo, maiz, vino, aceyte, algarroba, almendra, y fruta. El Señor Territorial de esta Villa es el Marques de Ariza.

A una legua de esta Villa á su Norte estan los Lugares de Sagra, y Senét, este tiene treinta y dos vecinos, y aquel cinquenta y quatro, y los dos componen una Encomienda de la Orden de Santiago, que rediva á su Comendador diez y nueve mil, ochocientos reales de vellon, y en sus terminos se cogen los mismo frutos, que en el de esta Villa.

LU-

## LUGAR

DE

## BENIARJÓ

**E**N las márgenes del río Alcoy á nueve leguas de la Ciudad de Valencia, está situado el Lugar de Beniarjó, á los diez y seis grados y treinta y ocho minutos de longitud, y treinta y nueve grados de latitud. Lo habitan ciento y veinte vecinos en una Iglesia Parroquial de la que es Patrono San Juan Bautista, con un Cura Parroco : tiene una Hermita dedicada á San Marcos; celebra Mercado todos los Miercoles de

Q 3

ca-



cada Semana. Su termino es llano y fertil en trigo, cebada, alfalfa, legumbres, aceyte, seda, y vino: todo está lleno de olivos, almendros, moreras, algarrobos, y viñas; su huerta produce mucha fruta, y hortaliza, y se riega con las aguas de los rios Alcoy, y Sobremonte.

No consta la epoca de su fundación; pero se considera antigua por conservarse aún pedazos de murallas, y de un Castillo que denotan haber sido Fortaleza de importancia en algun tiempo. Es su Señor temporal el Duque de Medinacoeli.



---

 LUGAR

DE

## BENIMANTELL.

EN una escarpada sierra, está el Lugar de Benimantell, á los diez y seis grados, y treinta y nueve minutos de longitud y treinta y ocho grados y cincuenta y un minutos de latitud en medio de las altas montañas de Itana, y Cerrella. Le habitan doscientos cincuenta vecinos en una Iglesia Parroquial cuyo Titular es San Vicente Martir, con un Cura Parroco, y algunos Beneficiados, de la que es Patrono el Marques

Q 4

do



de Ariza Señor territorial del Lugar. Su termino es montuoso y atraviesa el rio Guadalest, lo que lo fertiliza, como tambien el agua de muchas Fuentes que hay; todo está plantado de moreras, viñas, almendros, robles, encinas, y carrascas: produce trigo, cebada, algarrobas, higos, panizo, y mucho vino; pero poca seda: la huerta dá bastante hortaliza y fruta; pero no para extraer á otros Pueblos.

Entre las muchas fuentes que hay en la jurisdiccion de este Lugar, es maravillosa la del *Arch*: su manantial no es pérenne, porque en años secos no nace, pero en los de muchas lluvias sale muy pujante: su nacimiento es en una colina, y el agujero por donde sale solo tiene ocho quartas de circunferencia, y arroja tanta agua, que for-



forma un río bastante caudaloso: sale con tal empuje, que forma un arco hermoso, por debaxo del qual pasa la gente, menos quando es tal la abundancia del agua que no pudiendo escupirla el boqueron, se expide tambien por otros varios parages de la colina, y entonces es tanta, que el río que se forma no lo puede vadear un caballo.

Los fundadores de este Lugar fueron los Mahometanos, á quienes se lo ganó el Rey Don Jayme el Conquistador, que lo mandó poblar de Christianos entre los quales vino Miguél Buanbou con catorce hijos: aun se conservan las paredes de un fuerte Castillo que hubo alli, lo que denota que fue Lugar de importancia en algun tiempo.

Tambien son del Señorío del Marques de Ariza los Lugares  
de



de Beniardá, que tiene ciento treinta y nueve vecinos en una Iglesia Parroquial dedicada á San Juan Bautista: Benifató quarenta y dos con Iglesia Parroquial que tiene por titular á San Miguel; y Confrides ochenta y siete que tambien tiene su Parroquia dedicada á San Josef, todos los quales están á una legua de Benimantell, y en sus términos se cogen los mismos frutos, que en el de este.



## LUGAR

DE

## ALCALALÍ.

**A** Los diez y seis grados y treinta y quatro minutos de longitud, y treinta y ocho grados y cinquenta y quatro minutos de latitud, está situado el Lugar de Alcalalí, Cabeza de la Baronía de su nombre, en sitio escabroso. Lo habitan setenta y dos vecinos en una Iglesia Parroquial con el titulo de la Natividad de Nuestra Señora, con un Cura Parroco. Una tercera parte de su término es llano, y es-



está lleno de moreras, almendros, olivos, viñas, y otros arboles frutales, y da trigo, cebada, maíz, almendra, aceyte, legumbres, hortaliza, y fruta para la manutencion de sus naturales: produce mucho vino. Las otras dos partes son terrenos montuosos, y escarpados quasi inutiles, porque dan poquisimo fruto, y es corta la cria de ganado que hay.

Los Moros fueron los fundadores de este Lugar, y quando la conquista, correspondió á Don Ximen Perez Ruiz de Lie-ri, cuya donacion confirmó el Rey Don Jayme; hoy lo posee su Baron, y Señor temporal Don Vicente Ruiz.

## LUGAR

DE

RAFOL

DE ALMUNIA.

**E**L Lugar de Rafol de Almunia, llamado así para distinguir-lo de otros que hay de este mismo nombre, es Cabeza del Marquesado de su nombre: está situado á los diez y seis grados y quarenta y seis minutos de longitud, y treinta y ocho grados y cinquenta y ocho minutos de latitud, en terreno al-



go montuoso. Tiene cinquenta vecinos en una Iglesia Parroquial de la que es Titular San Francisco de Paula, con un Cura Parroco. Su término está plantado de moreras, olivos, almendros, y viñas, y es fertil en trigo, cebada, almendra, aceyte, legumbres, seda, vino, hortaliza, y fruta: en sus montes hay buenos pastos para la cria de ganado lanar, y mular, que hay en sus Alquerias. Su Señor temporal es el Marques del Rafol.

Los Lugares de Murla que tiene noventa y ocho vecinos en una Iglesia Parroquial de la que es Titular San Miguel, y tiene las Hermitas de San Sebastian, y San Roque; y Orba, y Orbeta noventa con una Iglesia Parroquial dedicada á el Nacimiento del Señor, son del Duque de Gandia; y Libér, con cin-

cinquenta del Conde de la Alcudia: todos están á una media legua de este Lugar, y sus términos dan los mismos frutos que el suyo.





---

 LUGAR

DE

## XALÓN.

EL Lugar de Xalón es Cabeza de la Baronía de su nombre, y está situado á los diez y seis grados y quarenta y ocho minutos de longitud, y treinta y ocho grados y cinquenta y cinco minutos de latitud, en terreno algo montuoso. Lo habitan doscientos ochenta vecinos en una Iglesia Parroquial, con la advocacion de la Natividad de Nuestra Señora con un Cura Parroco, y algunos Beneficiados;

y tiene Hermita de Santo Domingo. La cosecha de granos no es de las mas abundantes; pero la de aceyte, almendra, cañamo, arroz, y vino es bastante quantiosa. Todo su término está plantado de olivos, almendros, moreras, viñas, y otros arboles frutales, menos los montes que lo estan de encinas, robles, carrascas, y buenos pastos para la cria de ganado que hay en sus Corrijos: tambien hay en ellos muchos Colmenares, que dan buena cosecha de miel, y cera, y bastante caza. Es Baron de este Lugar su Señor temporal el Conde de la Alcudia.



---

# LUGAR DE FINESTRAT.

**E**L Lugar de Finestrat Cabeza da la Baronia de su nombre, está situado á los diez y seis grados y treinta y siete minutos de longitud, y treinta y ocho grados y quarenta y cinco minutos de latitud, á una legua de las Villas de Benidorm, Villajoyosa, y del Mediterraneo, en una deliciosa llanura. Tiene trescientos y cincuenta vecinos en una Iglesia Parroquial que tiene por Titular á San Bartolomé Apostol,

con un Cura Parroco , y buen número de Beneficiados : todo el llano , que circuye el Lugar , está plantado de moreras , olivos , algarrobos , almendros , viñas , y otros arboles frutales : produce , trigo , cebada , almendra , aceyte , legumbres , hortaliza , fruta , y mucho vino , de cuyo sobrante hacen aguardiente , que embarcan para Reynos Estrangeros , en un pequeño Puerto que hay , el qual está resguardado de las invasiones de los Moros por la Torre del Aguilón : los mas de sus naturales son Marineros. En la parte del Norte hay unas altas montañas , con mucha caza mayor , y menor , Colmenares , y buenos pastos para la cria del ganado de sus Alquerias. Tiene un Castillo algo arruinado y muy antiguo,


R 2

que



que denota serlo este Pueblo, pe-  
ro no consta su fundacion. El  
Señor territorial de este Lugar  
es Don Francisco Povil.

vos, algunos, almenas, vi-  
ñas, y otros frutos  
productos, trigo, cebada, almen-  
dra, aceite, legumbres, hor-  
taliza, frutas, y mucho vino,  
de cuyo sobrante hacen arrol-  
diente, que compran para rev-



Puerto de el qual está  
resguardado  
los Moros por la Torre del Agua-  
lon: los mas de sus murallas  
son Maniques. En la parte del  
Norte hay unas altas montañas,  
con mucha caña mayor, y me-  
nor, Colmenares, y muchos pas-  
tos para la cria del ganado de  
sus Aldeas. Tiene un Castillo,  
algo antiguo y muy antiguo,

que  
R 2  
LU

---

# LUGAR

## DE

# PARSENT.

**A** Los diez y seis grados y quarenta minutos de longitud, y treinta y ocho grados, y cinquenta y quatro minutos de latitud en terrenó desigual, está situado el Lugar de Parsent Cabeza del Condado de su nombre. Tiene ochenta y tres vecinos en una Iglesia Parroquial que tiene por Titular á Nuestra Señora de la Concepcion con un Cura Parroco. Su terreno es lo mas, desigual, y montuoso; pero está lle-



no de olivos, almendros, moreras, viñas, y otros arboles frutales: es fertil en trigo, cebada, almendra, cañamo, seda, arroz, aceyte, hortaliza, fruta, y mucho vino. Sus montes están cubiertos de encinas, robles, carrascas, y pinos: aunque no hay muy buenos pastos, si alguna cria de ganado lanar, y cabrio: tiene muchos Colmenares, y caza mayor, y menor, particularmente en *Coll*, ó *Puerto de Rates*, que está en el término de este Lugar, del que es Señor temporal el Conde de su nombre, que tambien posee el Lugar de Benichembla de sesenta vecinos, distante una media legua al Norte de este con Parroquia y Cura; y á igual distancia al Mediodia se halla el de Bolulla con ochenta y ocho en una Iglesia Parroquial de la que

que es Titular San Josef con un  
Cura Parroco : es del Señorío del  
Arzobispo de Valencia : y en la  
jurisdiccion de ambos se cogen  
los mismos frutos que en este.

DE

VILLALONGA.



R 4

LU-



~~que es Tierra San José con un~~

Arzobispo de Valencia: y en la

# LUGAR

los mismos frutos que en este

# DE

en cuantos se hacen robles,

# VILLALONGA.

**E**N la orilla Meridional del  
rio Alcoy, á dos leguas de De-  
nia, está situado el Lugar de  
Villalonga, á los diez y seis  
grados, y treinta y siete minu-  
tos de longitud, y treinta y  
ocho grados y cinquenta y sie-  
te minutos de latitud. Tiene  
doscientos y cinquenta vecinos  
en una Iglesia Parroquial con la  
advocacion de la Adoracion de  
los Santos Reyes, con un Cu-  
ra

LU

ra Parroco, y algunos Beneficiados; y por Anexo la Aldea de Alburquerque, cuyos vecinos van comprehendidos en los doscientos y cinquenta. Su termino es llano, y de lo mas delicioso, y ameno del Reyno, todo cubierto de moreras, almendros, olivos, viñas, y de quantos arboles frutales se conocen en España: produce con abundancia, trigo, cebada, legumbres, alfalfa, aceyte, seda, vino, hortaliza, y fruta, á cuya fertilidad contribuye el agua del rio Alcoy, que por varias acequias, y canales riega su jurisdiccion.

Fue este Lugar fundado por los Moros, y en el repartimiento de la conquista, cupo á Arnaldo de Romaní, y Lesol, cuya donacion confirmó el Rey Don Jayme, por Privilegio dado



Do á 3 de Octubre del año de  
 1259, con la precisa clausula de  
 poblarlo de Christianos, lo que  
 cumplió. Hoy es Señor tempo-  
 ral de este Lugar, y su Aldca  
 el Duque de Gandia,



# GOBERNACION

## DE MORELLA

### CAPITULO VIII.

---

## VILLA

## DE

## MORELLA.

**E**N los confines de Aragón,  
y Cataluña, á tres leguas de  
distancia de uno, y otro Rey-  
no, está situada la Villa de Mo-  
rella, á los diez y seis grados  
y quarenta minutos de longitud,  
y quarenta grados y veinte y  
nue-



nueve minutos de latitud, en la falda de un monte muy elevado, sobre la cima del qual hay otro mas pequeño de un peñasco fuerte, y escarpado; en cuyo centro se eleva un Promontorio de peña solida de treinta toesas de alto, casi inaccesible; sobre este hay un Castillo muy fuerte, tanto por naturaleza, como por el arte, y baxo de él unas Cuebas capaces de poner / asalvo su guarnicion en qualquier bombardeo: en la Plaza de este Castillo hay una Fuente muy copiosa. La Villa está rodeada de un fuerte muro de diez y seis varas de alto coronado con diez y seis Torres de mas de cinquenta varas de elevacion. Es Realenga, y una de las que tienen voz en la Diputacion de Valencia, como tambien Capital de la Gobernacion de



de su nombre, con un Corregidor, y Alcalde Mayor, cuya jurisdiccion encierra sesenta y ocho Pueblos, y muchas Masias, ó Cortijos, que contienen ocho mil quinientos veinte y dos vecinos comprehendidos ochocientos treinta y siete que tiene Morella, divididos en una Iglesia Parroquial que es Arciprestazgo, intitulada Santa Maria la Mayor, ó Nuestra Señora de la Asuncion, y dos Ayudas de Parroquia que son San Juan Bautista, y San Miguel: en cada una hay su Cura, y buen numero de Beneficiados, sujetos al Cura de la Matriz, que es el Arcipreste con insignias Canonicales: tiene asimismo un Convento de Franciscos Observantes, otro de Agustinos Calzados, y uno de Monjas Agustinas Calzadas, dos Hospitales, varias Her-



Hermitas, una Fuente pública, y tres Cisternas para el agua de lluvia: Su término tiene cinco leguas de largo, y tres de ancho, en el qual hay tres Parroquias Rurales para administrar los Santos Sacramentos á la gente del campo; y aunque es montuoso produce, trigo, vino, miel, cera, carbon, leña, y mucho maderage por estar llenos sus bosques de robles, y encinas: hay en estos montes muchas Casas de Labradores, que tienen gran cria de ganado lanar, cabrio, vacuno, mular, y de cerda: tiene la Villa muchos Telares de cordellates, estameñas, barraganes, lienzos, y otros generos; pero algo bastos: tambien hacen colchas, y las mugeres redecillas. Celebra una Feria cada año que empieza el Domingo inmediato á la Natividad de



de Nuestro Señor , y dura ocho dias.

Los fundadores de esta Villa fueron los Romanos , aunque algunos Autores , apoyados de Escolano , la atribuyen á los Sarracenos , que fortificaron este puesto tan importante para ellos, como que hacia frente á los Condes de Barcelona , y despues á los Reyes de Aragon : de él salian á hacer correrías , y talar los campos de los Christianos ; pero el Rey Don Jayme I. de Aragon , que se propuso el proyecto de conquistar el Reyno de Valencia de los Moros , envió á la conquista de esta Plaza á uno de sus principales Capitanes llamado Don Blasco de Alagón , quien se apoderó á poca costa de la Villa el dia 7 de Enero de 1232 , dia de San Julian Martir , que es el Patron de ella,

po-



poblandola quinientas familias Christianas, á quienes el Rey concedió muchos privilegios, fortificando el Castillo: el Rey tomó para sí esta Villa, y en recompensa de este servicio dió á Don Blasco la Villa de Sastago, que fue el principio de los Condes de Sastago, Casa principal del Reyno de Aragon (\*).

Esta fue la primera Plaza que se ganó del Reyno de Valencia por el Rey Don Jayme I. el Conquistador; se dixo en ella la primera Misa el dia 7 de Enero del año de 1232 (\*\*). Tiene por Armas en Escudo un Moral.

Al Norte de esta Villa, y á una legua de distancia están los

(\*) Mariana, tom. 1. cap. 17. fol. 622. col. 2.

(\*\*) Beuter, lib. 2. fol. 130. Zuris-  
sa cap. 6. Abarca, cap. 3.

los Lugares de Chiva de Mo-  
rella con noventa y dos vecinos  
en una Iglesia Parroquial dedi-  
cada á San Antonio Abad, del  
que es Señor temporal el Ayun-  
tamiento del mismo Pueblo:  
Ortells con ochenta en una Par-  
roquia de la que son Patronos  
Santa Maria Magdalena, y San  
Blas, y su Señor Don Jayme  
Borras; y al Occidente á igual  
distancia el de Villoris con trein-  
ta y cinco tambien con su Par-  
roquia dedicada á San Juan,  
cuyo Señor temporal es Don  
Tomas Vidal; y todos sus tér-  
minos producen los mismos fru-  
tos, que el de la Villa de Mo-  
rella.





---

# VILLA FRANCA DEL CID.

**A** una legua de la raya de Aragon, entre unas altas montañas, está situada la Villa de Villafranca del Cid (llamada así para distinguirla de otras que hay de este mismo nombre) cerca de Peñagolosa á los diez y seis grados, y veinte y siete minutos de longitud, y quarenta grados, y diez y ocho minutos de latitud: la habitan cien vecinos en una Iglesia Parroquial, que tiene por Titular á San Salvador, en donde se celebró la primera Misa el dia 11 de Marzo del año de 1573: tiene un Cu.



Cura Rector, y once Beneficiados: una hermosa Fuente, y once Hermitas con la de Nuestra Señora del Losár, cuya Imagen es muy milagrosa; y dicen fue hallada despues de la conquista, del modo que explica la siguiente decima:

*Esta Imagen prodigiosa  
de la Virgen del Losar,  
un Labrador vino á hallar  
oculta baxo una losa:*

*mas pura, bella, y hermosa,  
que si del pincel mejor  
la retocára el primor,  
sin que del tiempo las furias  
en mas de siete centurias  
disminuyan su esplendor.*

Su término es montuoso, plantado de moreras, nogales, almendros, y viñas: no es muy fertil en trigo, ni otros granos;



pero sí en aceyte, miel, vino, y otras en buenos pastos para la manutencion de la cria de ganado lanar que hay en sus Alquerias, del qual, y de sus lanas hacen un mediano tráfico: hay muchas Fuentes que riegan sus prados, y una gran Huerta, que rinde mucha hortaliza y fruta: en sus montes se encuentran algunas yervas medicinales, y muchas vivoras.

Estando Don Blasco de Alagón en Morella, concedió Carta de Poblacion para fundar esta Villa el dia 7 de Febrero de 1277 en el término de las Truchas, á Marcos Villarlongo, á Gracian Navarro, y á otros que vivian en las Masias de este Partido. Habiendo llegado á ser Lugar de alguna consideracion, fue agregado á la jurisdiccion de Morella en el año de 1303 por

Ce-

Cedula Real que dió en Valen-  
cia el Rey Don Jayme I. de  
Aragon ; pero se separó de esta  
jurisdiccion á instancia de Don  
Juan Peñarroja natural de este  
Pueblo , por el Rey Don Car-  
los II , que la hizo Villa Real,  
agregandola á su Corona , en la  
que permanece por Cedula da-  
da en Madrid á 9 de Febrero  
del año de 1691.





## VILLA

DE

## VILLA-HERMOSA.

**L**A Villa de Villá-Hermosa, Cabeza del Ducado de su título, está situada á los diez y seis grados y veinte y un minutos de longitud, y quarenta grados y diez y nueve minutos de latitud, á una legua de la raya de Aragon, en una altura sobre la orilla del rio Mixares, á once leguas de la Ciudad de Valencia, que se halla al Mediodia, y á ocho de Morella entre Norte y Oriente. La habitan doscientos

se-

setenta y quatro vecinos en una Iglesia Parroquial dedicada á Nuestra Señora de la Asuncion, con un Cura Párroco, y algunos Beneficiados, la que tiene por Patronos á San Josef, y San Bartolomé. Hay una mediana Plaza, una Fuente publica, y una Fábrica de Cordellates establecida por el Señor de la Villa: celebra, una Feria con Privilegio Real que dura ocho dias en el mes de Agosto: en ella, se comercian algunos textiles, ganado, y otros varios generos. El terreno es bastante dilatado, y produce suficiente trigo, cebada, centeno, y legumbres: en la vega que riega el agua del dicho rio, hay muchos arboles frutales, moreras, y hortaliza. En los montes que rodean esta Villa hay caza mayor, y menor en abundancia, muchas



yerbas medicinales, y pastos para el mantenimiento de la gran cria de ganado de sus Masias, ó Casas de Labradores.

Fue poblada esta Villa el año de 1252 por Zeit Abuceit, Rey Moro que habia sido de Valencia, expulso de esta Ciudad por haberse bautizado, y tomado el nombre de Vicente, en cuya Villa dispuso su fundador, que el que por su culpa muriese sin Sacramentos, pagase la quinta parte de sus bienes: traxo para su poblacion vecinos de Villa-Malea, y como Malea en Arabigo significa Hermosa, dió á esta Villa el nombre de Villa-Hermosa. El Rey Don Jayme I. de Aragon la mandó amplificar el año de 1259. Es Cabeza de Ducado, como queda dicho, merced que hizo el Rey Don Juan II. de Aragon y Navarra



á su hijo Don Alonso de Aragon, y lo goza la Casa de los Duques de Villa Hermosa.

El Escudo de Armas de esta Villa es quattelado: en primero y tercero las quatro sangrientas Barras Catalanas, llamadas de Aragon, en campo de oro: en segundo un Leon y Castilla: y en quarto las Aguilas de Sicilia, y en medio un Escudete con dos Lobos, que son las Armas de los Gurreas: este Escudo queda figurado en la Estampa segunda numero doce del Tom. VIII.

Al Oriente de esta Villa, á media legua de distancia está la de Chodes con cinquenta vecinos, en una Iglesia Parroquial dedicada á Nuestra Señora de los Angeles, cuyo Patronato es del Conde de Aranda: á una legua, y al Occidente se hallan los Lugares



gares de Torre-Chiva con treinta y cinco vecinos, en una Iglesia Parroquial dedicada á Nuestra Señora de la Asuncion: Castillo de Benimalesa con cinquenta, y Parroquia á San Pedro: y al Mediodia Sucayna con ochenta, en una Parroquia del Salvador, de cuyos tres Lugares es Señor territorial el Duque de Villa-Hermosa: sus terminos producen los mismos frutos que el de la Villa.



---

---

**VILLA****DE****'ATZANETA'****DEL MAESTRAZGO.**

**A** Los diez y seis grados y quarenta y un minutos de longitud , y quarenta grados y cinco minutos de latitud , en terreno montuoso , y orilla de un arroyo , está situada la Villa de Atzaneta del Maestrazgo. Comprehende doscientos quince vecinos , en una Iglesia Parroquial dedicada á San Bartolomé , con un Cura Párroco , y pertenece



neciente al Obispado de Tortosa ; pero el Señorío temporal es del Maestrazgo de la Orden de Montesa , y San Jorge de Alfama. Todo su término está plantado de olivos , moreras, viñas , y otros arboles : produce bastante trigo , cebada , maiz, aceyte , seda , hortaliza , fruta, algarrobas , y vino.

Esta Villa fue en su origen una Alqueria de Moros : despues de la conquista la pobló Don Guillen Ramon el año 1241 encargandolo á Guillen Columba. Tiene por Armas en Escudo un Castillo con tres Torres del modo que quedan figuradas en la Estampa segunda numero treinta y uno del Tomo VIII. A media legua de esta Villa, y á su Norte está la de Benafigos con cinquenta vecinos , la que es de la Orden de Nuestra Se-

Señora de Montesa , y San Jorge de Alfama , con su Iglesia Parroquial dedicada á San Juan Bautista , con un Cura Párroco; y el pequeño Lugar de Costur con Oratorio , en el que se venera á San Pedro Martir ; y sus terminos producen los mismos frutos que el de la Villa antecedente.





---

# VILLA DE CASTELNOVO.

**E**N el valle que llaman de Aurin, inmediato al monte de San Christobal, está situada la Villa de Castelnovo, distante de la Ciudad de Valencia su Capital ocho leguas, y veinte de la Villa de Morella, de cuyo Partido es, á los diez y seis grados y veinte y dos minutos de longitud, y treinta y nueve grados y cinquenta y quatro minutos de latitud: la habitan  
qua-

quatrocientos vecinos divididos  
 en la nueva, y antigua Poblacion,  
 con una Iglesia Parroquial,  
 titulada de la Adoracion de los  
 Santos Reyes con un Cura Par-  
 roco, y algunos Beneficiados: por  
 algunas partes está cercada de  
 muros, y por otras sirven de  
 cerca, ó muralla las mismas ca-  
 sas: antiguamente tenia cinco  
 Puertas; pero hoy solo existen  
 dos; y extramuros hay dos Her-  
 mitas dedicadas á San Antonio  
 de Padua, y San Miguel que  
 antiguamente fue Parroquia, y  
 San Christobal. Su término tie-  
 ne legua y media de longitud,  
 y media de latitud, y le atra-  
 viesa el rio Palancia, que con  
 su riego le hace producir con  
 abundancia trigo, cebada, maiz,  
 vino, seda, algarrobas, pasas,  
 higos, cañamo, lino, y aceyte; la  
 cosecha de este ultimo genero es  
 al.



algo escasa: sus huertas son muchas y feraces en hortaliza, y fruta de todas calidades: el término, y la huerta está cubierto de moreras, olivos, viñas, algarrobos, y arboles frutales, y los montes de encinas, alcornoques, y pinos, y hay en ellos caza mayor, y menor, y buenos pastos para la manutencion del ganado. Tiene en su inmediacion dos Alquerias, una Fabrica de papel blanco, tres Molinos arineros; y el monte de la Mina, llamado así, por haber descubierto en él una de plata el año de 1730, que se mandó cerrar por orden superior. Los mas de sus naturales son Labradores, y hay tambien algunos Telares de lienzos caseros.

Los Moros fundaron esta Villa, y por su fuerte situacion la



la cercaron de altos muros, y torreones haciendo un Castillo en lo mas eminente del cerro de San Christoval; pero todo se lo conquistó el Rey Don Jayme I. sin embargo de la fuerte resistencia de los cercados: la mandó poblar de Christianos de su Exercito, y reparar las fortificaciones. Despues de la expulsion de los Moriscos, Doña Beatriz de Borja pidió permiso al Rey Don Felipe III. para poblarla, por haber quedado casi desierta, con motivo de las muchas familias Mahometanas que se marcharon al Africa, y obtenido el Real permiso el año de 1610 hizo venir Pobladores de Aragon, y Cataluña: hoy es el Señor temporal de esta Villa, el Duque de Montellano.



---

# VILLA DE PORTELL.

**A** Dos leguas de la Villa de Morella, y á su Mediodia se halla situada la de Portell en un Cerro que está al pie de una elevada montaña, en la qual nacen dos arroyos que se unen frente de la Poblacion, á los diez y seis grados y treinta y dos minutos de longitud, y quarenta grados y veinte y tres minutos de latitud. Consta de ciento veinte y cinco vecinos en una Iglesia Parroquial, de la que

que es Patrono Santo Thomás de Villanueva , con un Rector , y tres Beneficiados : tiene por sufraganea la Puebla de los Arboles con una Hermita dedicada á San Salvador , que consta de veinte y cinco Casas: hay en esta Villa una Escuela de Primeras Letras , un Hospital , para enfermos , y peregrinos , una Hermita cuya Titular es Nuestra Señora de la Fuente : muchas Fuentes de cuyo sobrante se riegan sus huertas ; tambien tiene esta Villa algunas Fabricas de Cordellates , y Estameñas. Su término tiene legua y media de longitud , y tres de latitud : lo atraviesa un arroyo llamado el Barranco de San Juan: es fertil en trigo , cebada , cañamo , maiz , legumbres , vino , y seda : todo él está plantado de moreras , oliuos , almendros , y



muchos arboles ; y sus montes de encinas , pinos , y robles ; se halla en ellos mucha caza mayor , y menor.

Los Godos fueron sus fundadores segun Mares en su Fenix Troyana : los Moros la aumentaron ; pero se la conquistó el Rey Don Jayme I. mandandola poblar de Christianos de su Exercito , y cercar de altos muros , y torreones que aun permanecen , con quatro Puertas , y un fuerte Castillo : hizo donacion de ella con la obligacion de cumplir todo lo dicho , á los Caballeros Templarios , que la poseyeron hasta su extincion : luego fue agregada á la jurisdiccion de Morella con el nombre de su Aldea ; pero fue separada por Privilegio del Rey Don Carlos II. que la hizo Villa Real á instancia de Don Juan Bautista Peñar-

roya. Tiene por Armas en Escudo un fuerte Castillo con tres Torres del modo que están figuradas en la Estampa segunda del Tomo VIII. numero veinte y uno.

VALLIBONA

Una legua de la Villa de  
Mazilla y a su Medio dia es  
la situada la Villa de Vallibona  
en la falda de un encumbrado



en la falda de un encumbrado  
cerro, en la del rio Ser-  
vol a los Y seis grados  
y quarenta y tres minutos de  
longitud y quarenta grados y  
veinte y quatro minutos de la-  
titud. Es la cabecera y la capi-  
tan ciudad y treinta vecinas en  
una Iglesia Parroquial que tie-  
ne por Titular a Nuestra Señora



---

# VILLA DE VALLIBONA.

**A** Una legua de la Villa de Morella, y á su Medio dia está situada la Villa de Vallibona, en la falda de un encumbrado cerro, en la orilla del rio Servol, á los diez y seis grados y quarenta y tres minutos de longitud, y quarenta grados y veinte y quatro minutos de latitud. Es Rcalenga, y la habitan ciento y treinta vecinos en una Iglesia Parroquial que tiene por Titular á Nuestra Señora

ra de la Asuncion, y por Patrono á Santo Domingo de Guzman, con un Cura Parroco, y tres Beneficiados. Hay un Hospital con cortarenta, una Escuela de Primeras letras, y extramuros dos Hermitas. Su término le fertilizan los rios Servol, y Borrenil, y sin embargo que el terreno es aspero, y montuoso le hacen producir, aunque con mucha escasez, trigo, cebada, maiz, aceyte, cañamo, fruta, hortaliza, y algunas ubas de parra: los montes tienen caza mayor, y menor, y buenos pastos para la cria de ganado, y mucha leña: están cubiertos de encinas, alcornoques, pinos, robles, y nogales; y en su inmediacion hay muchas Casas de Campo: en dicho término es tanta la plaga de Ratonnes que hay que destrozan la mitad de los trigos, por cuyo



motivo se ven precisados sus vecinos á buscar de otras partes para su manutencion.

No hay memoria sobre la fundacion de esta Villa. Quando se ganó á los Moros la dexaron asolada, y por orden del Rey Don Jayme la pobló de Christianos viejos Don Blasco de Alagon, en el mes de Noviembre del año de 1271. Tiene por Armas en Escudo, en la parte inferior dos Montes cultivados, y en medio de ellos un espacioso Valle, y en la superior un Escudete con las quatro sangrientas Barras.

---

# VILLA DE VISTA-BELLA.

**E**N los montes de Peñagolosa cerca de la raya de Aragon está situada la Villa de Vista-Bella á los diez y seis grados y veinte y seis minutos de longitud, y quarenta grados y trece minutos de latitud. La habitan ciento y sesenta vecinos en una Iglesia Parroquial, dedicada á Nuestra Señora de la Asuncion, y San Miguel, con un Cura Rector. Como el terreno de



de esta Villa está circuido de altas montañas, no es de admirar que sea muy frio, y seco, por lo que solo produce algun trigo, cebada, poco vino, y legumbres: hay buena cria de ganado, cuya lana benefician sus vecinos, porque tienen en ella algunos Telares de cordellates, y paños pardos, para su propio consumo, y de otros Pueblos vecinos. A un quarto de legua de esta Villa hay una fuente que llaman de Alfori, cuya agua es utilissima para el mal de piedra, y otras enfermedades. En sus montes hay bastantes pinos, y robles, que sirven para maderage: tambien hay en ellos mucha caza mayor, y menor. Despues de la conquista tocó por repartimiento á los Caballeros Templarios, los que la poblaron y engrandecieron, encargando-

lo

lo á Guillen de Anglesola , el  
año de 1251 , que comisionó á  
Berenguel de Calatarrá ; y hoy  
está incorporada á la Real Co-  
rona.





---

# VILLA

## DEL

# T O R O .

**E**N la raya de Aragon en el sitio en donde nace el rio Murviedro, á media legua del de Mixares, está situada la Villa del Toro, en parage pantanoso, á los quince grados, y cinquenta y tres minutos de longitud, y treinta y nueve grados y cinquenta y nueve minutos de latitud. La habitan ciento veinte y nueve vecinos en una Iglesia Parroquial que tiene por Titular á Nuestra Señora de los An-  
ge-


geles, y por Patrono á San Roque, con un Cura Parroco. Todo su término es arenisco, y montuoso, y por mucho que sus naturales se afanan en cultivarle, produce muy poco trigo, y menos de los otros granos; pero bastante vino. Su principal comercio es la cria de ganado lanar, y el beneficio de la lana, porque su suelo solo dá buenos pastos; en sus montes hay mucha caza mayor, y menor.

No consta quando ni por quien fue fundada esta Villa; pero segun se reconoce por algunos pedazos de Muralla, denota mucha antigüedad. Don Jayme I. de Aragon el año de 1269, hizo donacion de ella á Don Jayme de Xerica, su hijo natural, con la obligacion de aumentar su Poblacion, lo que cumplió prontamente; pero hoy es

el



el Señorío temporal de esta Villa del Real Monasterio de San Miguel de los Reyes; y el Escudo de Armas de que usa es un Toro de Gules.



---

VILLA  
DE  
LUCENA  
DE ARANDA.

**E**N un frondoso Valle, circun-  
dado de montes, está la Villa  
de Lucena, que para distinguir-  
la de otra del mismo nombre  
que hay en el Reyno de Sevi-  
lla, y de una Ciudad en el de  
Cordova, es llamada de Aran-  
da, porque es propia del Con-  
de de Aranda, se halla situada  
á los diez y seis grados y trein-  
ta



ta y dos minutos de longitud, y quarenta grados y nueve minutos de latitud, habitada de doscientos veinte y un vecinos en una Iglesia Parroquial dedicada á San Ermolao, Obispo de Toledo con un Cura Parroco, y nueve Beneficiados. Es su Anexo la Aldea de Figueroles que tiene diez y seis vecinos, con Iglesia cuyo Titular es San Máteo, y está á una media legua á su Mediodia; es Patrono de la Parroquia el Conde de Aranda como Señor territorial de la Villa. Aunque su término es montuoso, y arenisco, no deja de producir suficiente trigo, cebada, aceyte de buena calidad, seda, y mucho vino. La huerta es bastante grande, y como pasa por muy cerca de ella un arroyo, que no lejos se incorpora con el rio Mixares, la riegan con



con su agua, y produce mucha hortaliza, y fruta. En sus montes hay muchas Grangerias, y una copiosa cria de ganado lanar, y cabrio.

El Lugar de Argelita, tiene noventa vecinos en una Iglesia Parroquial dedicada á Santa Ana, con Cura Parroco: Es Cabeza de la Baronía de su nombre, y la posee Don Juan Escrivá; su terreno es mas esteril, que el de esta Villa, de la que dista una legua al Mediodia; pero produce lo necesario para el sustento de sus naturales.





---

VILLA  
DE  
CUEBAS  
DE MOSQUERA.

**L**A Villa de Cuebas, llamada de Mosquera para distinguirla de otras que hay de su nombre en el Reyno, está situada á los diez y seis grados y quarenta y seis minutos de longitud, y quarenta grados y doce minutos de latitud en el camino Real que va de Valencia á Barcelona, cinco leguas de Morella á su Me-  
 idio-

diodia, y á dos del Mediterra-  
 neo. Tiene doscientos treinta y  
 cinco vecinos en una Iglesia Par-  
 roquial con un Cura Rector, y  
 siete Beneficiados. Es Encomien-  
 da de la Orden de Nuestra Se-  
 ñora de Montesa, y San Jorge  
 de Alfama, á la qual toca el  
 Patronato de su Iglesia, y el  
 Señorío temporal de la Villa:  
 tiene un Hospital, algunas Her-  
 mitas, una Fuente copiosa en  
 la Plaza, y fuera de la Villa  
 otra muy caudalosa, que llaman  
 del Alamo, por nacer cerca de  
 un Alamo negro que hay tan  
 grande y grueso que tiene qui-  
 nientos palmos Valencianos de  
 circunferencia. Toda su jurisdic-  
 cion está llena de almendros, oli-  
 vos, moreras, viñas, y otros  
 varios arboles: produce mucho  
 trigo, cebada, maiz, legumbres,  
 miel, aceyte de buena calidad,



sedá, y vino: en sus montes hay cria de ganado lanar, y mucha caza mayor, y menor.

X El origen de esta Villa segun Escolano, se debe á los Saracenos, la que llamaron *Ben-Roman*, que es lo mismo, que *Prado de Ganado*. Aunque en el dia, es conocida por Cuebas de Mosquera, tambien lo es por de Benroman. El Rey Don Jayme I. de Aragon se la conquistó á los Moros el año de 1259, y la mandó poblar de Christianos, á quienes concedió muchos privilegios; y despues la amplificó Don Artal de Alagón en el año de 1281.

El Lugar de Sierra de Engarceran, tiene ciento y treinta vecinos, con una Parroquia dedicada á San Bartolomé Apostol, con un Cura Parroco, cuyo Señorío posee Don Fausto Vallés:

está al Occidente , á una legua de esta Villa , y coge los mismos frutos. Las Armas de este Lugar son en Escudo un Arbol con una Sierra en el tronco.

DE

CORTES

DE ARENOSO.



A Media de la raya de Aragón en la orilla Meridional del rio Mixar , está situada la Villa de Cortes de Arenoso , á los diez y seis grados y treinta y tres minutos de longitud , y quatro grados y veinte y siete minutos de latitud. La habita como y durante y seis vecinos en una Iglesia Parroquial

V 3

VI-



ab augl ano à, un legua de

Las Armas de este Lugar

VILLA

Escuela, lo na, stes?

DE

Prado de Ganado. Aunque en

el dia, CORTES

de Mosquera, tambien lo ex por

El Rey Don Juan

DE ARENOSO.

ó á los Moros el año de 1359,

mandó ~~de~~ de Christia-

A Media legua de la raya de

Aragón en la orilla Meridional

del rio Mixares, está situada la

Villa de Cortes de Arenoso, á

los diez y seis grados y treinta

y tres minutos de longitud,

y quarenta grados y veinte y

siete minutos de latitud. La ha-

bitan ciento y quarenta y seis

vecinos en una Iglesia Parroquial

de-

dedicada á Nuestra Señora de los Angeles, y son sus Patronos San Roque, y Santa Barbara con un Cura Parroco, cuyo Patronato, y Señorío temporal de la Villa es del Conde de Aranda. Tiene esta Villa algunas Fabricas de paños, y estameñas, aunque nada finos. Por Real Privilegio celebra Feria el dia de San Vicente Ferrer en la que se comercian algunos generos del país. Todo su término es de tierras de lgadas, y secas, pero á diligencias del cultivo produce trigo, cebada, avena, mucho vino, pero poca seda: todo él está plantado de olivos, viñas, almendros, y otros arboles frutales; pero el término de la Hoz, y Cortes viejas, es el mas fértil, por estar mas defendido de los ayres: sus montes estan cubiertos de pinos, robles, y



encinas, que sirven para hacer cubas. La huerta es bastante grande, y produce alguna hortaliza, y fruta, la que se riega con el corto beneficio de dos pequeños riachuelos llamados, el uno rio Podrido, y el otro rio Bueno; pero de tan poca agua que la mayor parte del año estan secos.

Arañuel es Lugar de cinquenta vecinos con Iglesia Parroquial dedicada á San Miguel, y del Señorío del Conde de la Villanueva: está á una legua de esta Villa al Oriente, y es su terreno seco, pero bastante fertil.

## VILLA

DE

## CULLA.

EN las margenes de un arroyo, rodeada de montes, está la Villa de Culla, á los diez y seis grados y treinta minutos de longitud, y quarenta grados y catorce minutos de latitud, á dos leguas de la raya de Aragon. La habitan ciento y veinte y quatro vecinos en una Iglesia Parroquial que tiene por Titular la Transfiguracion del Señor, y por Patronos á San Roque, San Blas, y San Christoval



val, con un Cura Rector, cuya Iglesia es Patronato de la Orden de Montesa, y San Jorge de Alfama, que tambien posee el Señorío de la Villa, y esta Encomienda reditua todos los años, veinte y siete mil seiscientos y diez y seis reales de vellon. Su jurisdiccion es toda de montes, y casi de un Temple igual en todo el año: solo produce trigo, y vino con alguna abundancia; pero lo demas que es necesario para la subsistencia apenas alcanza para sus vecinos: hay en sus escabrosidades mucha caza mayor, y menor, particularmente Osos. Tiene por Armas en Escudo un Castillo, con un Cordero encima.

A una legua de esta Villa está la alta, y celebrada montaña de Peñagolosa desde la qual se descubre gran parte de los

Rey.

Reynos de Valencia, y Aragon; hay en ella muchas yerbas medicinales. A igual distancia está el Santuario de San Juan de Peñagolosa, muy frequentado de los vecinos de esta Villa, y demás de la comarca.





---

# VILLA DE CAUDIÉL.

**A** Los diez y seis grados , y siete minutos de longitud , y quarenta grados , y un minuto de latitud , en terreno escabroso , no lejos del rio Murviedro , está situada la Villa de Caudiel. Tiene doscientos veinte y un vecinos en una Iglesia Parroquial , de la que son Patronos San Juan Bautista , San Roque , San Antonio de Padua , y Santa Ursula , con un Cura Parroco , y algunos Beneficiados ; un Convento

to de Agustinos Descalzos , cuyo titular es el Niño Perdido , y otro de Monjas Carmelitas Descalzas , con la advocacion de la Virgen de Gracia , y San Josef, una Hermita de San Roque , un Hospital , y otras Hermitas. Sin embargo de ser el terreno de esta Villa montuoso , y arenisco, es tal la aplicacion de sus naturales á la Agricultura , que le hacen producir una buena cosecha de trigo , cebada , panizo, cañamo , seda , y mucho vino, de cuyo sobrante hacen aguardiente , de que hay dos Fabricas. Todo está lleno de moreras, viñas , y otros arboles : en sus montes hay buenos pastos para la cria de ganado lanar , y cabrio ; como tambien mucha caza mayor y menor.

Despues de la conquista del Rey.



Reyno de Valencia por el Rey Don Jayme I. de Aragón, se la dió este Rey á su hijo natural Don Jayme Xerica, con la obligacion de poblarla de Christianos, lo que cumplió el año de 1367 engrandeciendola, y poniendola por nombre el mismo que ahora tiene: hoy es su Señorío temporal del Real Monasterio de San Miguel de los Reyes.

El Lugar de Pina, que goza título de Universidad, tiene cinquenta y cinco vecinos, en una Iglesia Parroquial; dedicada á San Salvador, la que está á una legua de esta Villa al Occidente: al Oriente, á media legua, el de Gaybiel con ciento y diez tambien con Iglesia dedicada á San Pedro Apostol, y tiene por Patrono á San Blas:

es-

este es Realengo , y aquel del Duque de Bervick , y cada uno tiene un Cura Parroco : sus terminos dan los mismos frutos que el de esta Villa.





---

 VILLA

DE

## VIVEL.

EN las margenes del rio Murviedro, está situada la Villa de Vivel, á los diez y seis grados, y nueve minutos de longitud, y treinta y nueve grados, y cinquenta y siete minutos de latitud, en la falda de un empinado monte de los muchos que la circuyen. La habitan trescientos treinta vecinos en una Iglesia Parroquial que tiene por Titular á Nuestra Señora de Gracia, con un Vicario Perpetuo, y doce

ce Beneficiados. Tiene dos Conventos, uno de Minimios dedicado á San Francisco de Paula, y otro de Carmelitas fuera de ella: un Hospital, y las Hermitas de San Miguel, y San Roque. Todo su terreno es arenisco, y montuoso; pero produce bastante trigo, panizo, vino, seda, cáñamo, y legumbres: la mayor parte está plantado de moreras, y viñas, y sus montes poblados de pinos, robles, y encinas: hay mucha cria de ganado lanar, de cuya lana hacen un mediano comercio.

Su primitiva fundacion fue por los Romanos, en donde tenían una Casa de recreacion, y solian ir á monteria, por haber en sus bosques mucha caza mayor y menor. Los Moros hicieron poco caso de ella, y quedó arruinada; pero despues de la

Tom. IX. P. II. X con-



conquista la pobló Don Juan Alonso de Xerica el año de 1367, encargandolo á Juan de Azuara, Guillen Pineda, y Domingo Simon.

Es esta Villa, Patria del celebre Historiador del Reyno de Valencia Fray Francisco Diago, Religioso Dominico que tomó el habito en el Convento de San Onofre, á una legua de la Ciudad de Valencia: profesó á 21 de Mayo del año de 1611: fue Maestro en su orden; Calificador del Santo Oficio, y habiendose fundado el Convento de la Ciudad de Segorve en 27 de Diciembre de 1612, fue su primer Vicario. El Rey Don Felipe III. le nombró Cronista Mayor de los Reyes de la Corona de Aragon; y murió en el Convento de Santo Domingo de la Ciudad de Valencia, en

(319)

en 23 de Mayo de 1615. El  
Señorio Temporal de esta Villa  
pertenece á el Real Monasterio  
de San Miguel de los Reyes. Las  
Armas de ella son en Escudo  
unas O:as de Mar, y en medio  
un Pez.



X

VI





gitud, y quarenta grados, y diez y nueve minutos de latitud, en un alto collado, en medio de espesos bosques. Tiene ciento cinquenta vecinos en una Iglesia Parroquial de la que es Titular Nuestra Señora de la Asuncion, y Patronos San Marcos, y San Bartolomé, con un Cura Parroco. Su término que es fragoso, y seco, solo produce trigo, y poco vino; pero el principal comercio de sus naturales es la cria de ganado de toda especie, porque hay buenos pastos, y prados, entre los quales uno cerrado con peña viva, y solo se entra en él por un portillo, que mas parece hecho por el arte que natural: tiene este prado dos mil pasos de longitud, y mil de latitud, y pacen en él mas de mil cabezas de ganado.



Fundaron esta Villa los Romanos en cuyo tiempo fue Pueblo grande, y muy frequentado, por el Segundo Templo que los Gentiles Romanos fabricaron, y dedicaron al Emperador Augusto Cesar, en el que era reverenciado por uno de sus vanos Dioses, segun escribe Beuter, y que el primero fue en Taragona (\*). Los Moros la destruyeron en su entrada; pero luego la engrandecieron, y cercaron de muros, y torreones, con un fuerte Castillo para su mayor seguridad, y defensa contra los Christianos de Aragón, y Cataluña, que les inquietaban bastante; pero les sirvió de poco su precaucion, porque el Inclito Rey Don Jayme se apoderó

---

(\*) Garibay, tom. 1. fol. 205. cap. 6. *NUM.* 33.

no solo de la Villa sino tambien del Castillo en donde se habian refugiado los Moros el año de 1232, habiendo sido esta Villa la segunda que en el Reyno de Valencia conquistó el Rey Don Jayme, cuya empresa lograron los del Tercio de la Ciudad de Teruel, el dia 8 de Enero del mismo año, poblandola de Christianos, á quienes concedió muchos Privilegios (\*). El nombre de esta Villa es deribado de Ayres, por los muchos de que es combatida. Sus Armas son en Escudo quartelado; en primero un Castillo; en segundo las quatro Barras, en tercero la Cruz de Nuestra Señora de Montesa, y en el quarto dos Toros, y al timbre Corona Real.

X 4

VI-

---

(\*) Beuter, lib. 2. fol. 130.



---

---

VILLA  
DE  
BENASAL.

**E**N medio de un espeso bosque rodeado de altas montañas está situada la Villa de Benasal á los diez y seis grados, y treinta y dos minutos de longitud, y quarenta grados, y diez y seis minutos de latitud. La habitan quatrocientos treinta y cinco vecinos en una Iglesia Parroquial que tiene por titular á Nuestra Señora de la Asuncion, y por Patron á San Christobal, y San Roque, con un Cura Parroco, y

y algunos Beneficiados, que asisten en la Parroquia nueva, porque la antigua está bastante destruida. Es su terreno fértil en trigo, cebada, miel, vino, seda, y legumbres; pero poca fruta. Todos sus bosques están poblados de pinos, encinas, robles, y otros árboles: hay buenos pastos para el mantenimiento de la mucha cria de ganado que hay particularmente de cerda, del que hacen un buen tráfico: hay también muchas yerbas medicinales, y caza mayor y menor. Fue esta Villa poblada por Don Blasco de Alagón el año de 1239, siendo pequeña Alqueria suya; pero hoy la posee la Orden de Montesa, y es una de sus Encomiendas, que reditua á su Comendador diez y ocho mil y setenta reales de vellón cada año. Son sus Armas en Escudo una Flor



Flor de Lis con una Torre á cada lado.

Dista de esta Villa solo media legua , ácia el Oriente el Lugar de Villar de Cañas , habitado de cinquenta y cinco vecinos en una Iglesia Parroquial dedicada á San Blas , de la que es Patrono como del Lugar , el Cabildo de la Santa Iglesia de Tortosa : su jurisdiccion es fertil en granos ; y tiene por Armas en Escudo una Caña.



---

VILLA  
DE LA  
PUEBLA  
DE ARENOSO.

**E**N la raya de Aragón entre  
asperas montañas, á la orilla Me-  
ridional del rio Mixares, está si-  
tuada la Villa de la Puebla de  
Arenoso, á los diez y seis gra-  
dos, y once minutos de longi-  
tud, y quarenta grados, y ocho  
minutos de latitud. Comprehen-  
de doscientos cinquenta y siete  
vecinos en una Iglesia Parroquial  
que




que tiene por Titular á Nuestra Señora de los Angeles , y por Patrono á San Matéo , con un Cura Parroco , y por Anexo la Aldea de Campos , que con sus Granjas incluye cinquenta y dos vecinos en una Iglesia Parroquial sujeta al Parroco de esta Villa , de donde dista una legua. El Señor territorial de ella es el Duque de Villahermosa. Tiene las Hermitas de Nuestra Señora de Loreto , San Christobal , y Santa Barbara. El rio Mixares riega la mayor parte de su termino , que está lleno de morenas , almendros , olivos , y viñas: produce bastante trigo , cebada , y legumbres ; y su principal cosecha es la de la seda , y vino , de cuyo sobrante hacen aguardiente.

El Origen de esta Villa no consta , pero á un quarto de legua

gua de ella habia un Castillo  
 en donde los Moros se hicieron  
 fuertes el año 1234: le llama-  
 ban *Arenoso*, y en el parage en  
 donde está la Villa tenian al-  
 gunas Granjas. El Rey Don Jay-  
 me I. de Aragón conquistó el  
 Castillo, y mandó poblar, y  
 acrecentar esta Poblacion llama-  
 dola la Puebla, y para distinguirla  
 de otras Villas que hay de su  
 nombre, han tomado sus natu-  
 rales el distintivo del antiguo  
 Castillo.







VILLA  
DE LA  
MATA  
DE MORELLA.

LA Villa de la Mata de Morella, llamada asi para distinguir-la de otras que hay de su nombre, está situada á media legua de la raya de Aragón, á los diez y seis grados, y veinte y nueve minutos de longitud, y quarenta grados, y treinta minutos de latitud, en la falda de una montaña, y á corta distancia

cia del rio Cantavieja: es Rea-  
 lenga, y la habitan cien veci-  
 nos en una Iglesia Parroquial que  
 tiene por Titular á Nuestra Se-  
 ñora de las Nieves, y por Pa-  
 tronos á los Santos Abdon y  
 Senen, con un Vicario, un  
 Subvicario, y ocho Beneficiados.  
 Tiene una Escuela de Primeras  
 Letras, y extramuros cinco her-  
 mitas. Aunque los mas de sus  
 vecinos son Labradores, hay tam-  
 bien algunos Texedores de lien-  
 zo, y estameñas. Su jurisdiccion  
 tiene legua y media de circun-  
 ferencia, la que atraviesa dicho rio  
 de Cantavieja, y aunque el ter-  
 reno es aspero, y montuoso le  
 hace producir, trigo, cebada,  
 maiz, almendra, seda, vino, fru-  
 ta, y hortaliza; pero de todo  
 con mucha escasez: está planta-  
 do de viñas, moreras, y arbo-  
 les frutales, y los montes de pi-  
 nos,



nos, encinas, y chaparros; hay en ellos caza mayor, y menor, y buenos pastos para la manutencion de su ganado.

En tiempo de los Mahometanos era esta Villa fuerte: hicieron alguna resistencia al Rey Don Jayme; pero se le entregaron voluntariamente el dia 7 de Enero del año de 1232, y por medio de Don Blasco de Alagón, otorgó á sus naturales Mahometanos, y á los nuevos Pobladores Christianos, Carta de Poblacion en 17 de Abril de 1233, que se confirmó en 16 de Febrero de 1249, y les concedió varias gracias, y privilegios. Tiene por Armas en Escudo, y campo roxo una Mata sostenida por una Mano, del modo que dexo demostradas en el numero treinta y dos de la Estampa segunda tomo VIII.

---

VILLA  
DE  
USSERAS  
DE ALCALATHEN.

**A** Doce leguas de la Ciudad de Valencia su Capital, y á nueve de la Villa de Morella, á su Mediodia, está edificada la de Usseras de Alcalathen, en terreno aspero, y montuoso, á los diez y seis grados, y quarenta minutos de longitud, y quarenta grados, y seis minutos de latitud. La habitan quatrocientos

Tom. IX. P. II. Y cin-



cinquenta vecinos en una Iglesia Parroquial con el titulo de la Transfiguracion del Señor , y por Patrono á San Felipe Neri , con un Rector , y algunos Beneficiados. Hay en ella un buen Hospital , una Escuela de Primeras Letras , y seis Hermitas. Por no haber dentro de la Poblacion ninguna fuente , tenian los vecinos que proveerse de agua de una que hay en el Arrabal del Oreto , y siendo su conduccion gravosa , acudieron al Real , y Supremo Consejo para hacer una Cañeria , y conducir por ella el agua dentro de la Villa ; lo que se les concedió en 29 de Mayo de 1780 , y con orden de que se pagase de los Propios : en el mismo año se hizo la Cañeria , con pilas de marmol , tanto para beber las caballerias , como para labar ropa , y en su frontispicio



se puso una lapida que dice asi:  
*Año 1780 , 22 del Reynado de  
 N. C. M. el Sr. Don Carlos III.  
 se concluyó esta obra del caudal  
 publico de la Villa. Su termino  
 tiene dos leguas de longitud, y  
 una de latitud, y le divide de  
 el de Villafames, un arroyo lla-  
 mado de la Viuda, el qual le ha-  
 ce producir con su riego trigo,  
 cebada, algarroba, vino, accy-  
 te, miel, é higos, y su huerta rin-  
 de hortaliza, y fruta, especial-  
 mente peras de Invierno, conocidas  
 con el nombre de *peras de Usseras*  
 que son muy estimadas: está todo  
 plantado de olivos, viñas, y ar-  
 boles frutales, y los montes de  
 encinas, alcornoques, y chapar-  
 ros, y hay en ellos buenos pas-  
 tos para la manutencion de su  
 ganado, y bastantes Colmenares.*

La sacó del poder Mahome-  
 tano el Rey Don Jayme I. que



envió á su conquista un buen trozo de su Exercito , al mando del Capitan Juan Ramini de Urea , quien sin perder ni un solo hombre se apoderó de ella , por cuya accion el Rey le hizo merced de la Villa , con la precisa obligacion de poblarla de Christianos , lo que cumplió en poco tiempo , y hoy es su Señor Temporal el Conde de Aranda. Tiene por Armas en Escudo las Quatro Sangrientas Barras de Aragon en la parte superior , y en la inferior un Gloyo con una Cruz encima , del modo que quedan demostradas en la Estampa segunda , numero diez y seis del tom. VIII.



---

# VILLA DE MONTAN.

**N**O lejos del rio Mixares , en la raya de Aragón , en terreno aspero y arenoso , está situada la Villa de Montan , que tambien es conocida por Castel-Montan , á los diez y seis grados y diez minutos de longitud , y quarenta grados y cinco minutos de latitud. La habitan doscientos diez vecinos en una Iglesia Parroquial de la que es Titular San Bernardo Abad , con un Cura Rector desde el año de

Y 3




de 1500, y un Beneficiado desde el de 1731. Hay un Convento de Servitas fundado el año de 1614 con treinta Conventuales: Su primitiva fundacion fue en la Casa palacio del Conde de la Villanueva, Señor Temporal de la Villa, pero como el sitio era tan estrecho, fabricaron el actual Convento á un extremo del Pueblo, cuya Iglesia se está acabando de construir, de tres naves, y de buen gusto. Aunque el terreno es montuoso, y áspero, con la industria de sus naturales que todos son Labradores, y la firmeza de su afan, le hacen producir algun trigo, cebada, panizo, pasa, cañamo, seda, y bastante vino; cuyos frutos no solo alcanzan para el consumo de su vecindario, sino tambien para proveer á muchos Pueblos comarcanos. Hay buenas y abundantes  
 25 8 X aguas,



aguas, y en los montes caza, y muchas perdices.

El mismo Conde de la Villanueva, es tambien Señor de los Lugares de Montanejo, y Fuente de la Reyna; este solo dista de esta Villa media legua, y lo habitan veinte y cinco vecinos, con Iglesia Parroquial dedicada á San Jayme; y aquel una legua con cinquenta y ocho y tambien Parroquia con titulo de San Antonio Abad, y ambos están á la parte del Norte.





# VILLA DE ALBOCACER.

**E**ncima de un cerro, rodeado de altas montañas, á quatro leguas de la Villa de Morella, y á su Mediodia, está situada la Villa de Albocacer, á los diez y seis grados y quarenta y un minutos de longitud, y quarenta grados y diez y seis minutos de latitud. Tiene doscientos y diez vecinos en una Iglesia Parroquial dedicada al Apostol San Pablo, con Cura Parroco,



y ocho Beneficiados. Aunque el terreno es montuoso, y arenisco, está plantado de moreras, y viñas su mayor parte: produce poco trigo, cebada, maiz, y legumbres, pero bastante seda, y vino que es su principal cosecha: hay algunas Casas de Labradores en sus montes cuyos naturales se dedican á la cria de ganado lanar, y cabrio, pero no es cosa de consideracion. Se hallan algunas yerbas medicinales, y bastante caza mayor, y menor.

Quando la conquista, era esta Villa una sola Alqueria, en la que vivia un Moro muy rico llamado Albocacer, que la puso su nombre; en la reparticion tocó á los Caballeros Templarios, y habiendo tomado posesion su Maestre Don Ugo de Folcalquer, con la obligacion de

fun-



fundar en aquel parage una Villa, lo hizo el año de 1235 dandola el nombre de la Alqueria con que es conocida. Hoy corresponde el Señorío Temporal de esta Villa á la Orden de Nuestra Señora de Montesa, y San Jorge de Alfama, y tiene por Escudo de Armas dos Torres, y en medio de ellas un Macho Cabrio, que sus naturales llaman Boch.

El Lugar de Torre de Embesola, solo dista de esta Villa media legua; le habitan sesenta vecinos en una Parroquia, dedicada á San Bartolomé, del que es Señor temporal el Duque de Alburquerque: en su término hay gran cria de ganado lanar, y bastante caza.

## VILLA

## DE

## FORCALL.

**A** Una legua de Morella, y á su Mediodia, está la Villa de Forcall á los diez y seis grados, y treinta y tres minutos de longitud, y quarenta grados, y veinte y siete minutos de latitud, en la raya del Reyno de Aragón, en terreno montuoso. Es Realenga, y consta de doscientos trece vecinos en una Iglesia Parroquial de la que es Titular Santa Ana, y Patronos San Victor Martyr, San



San Bruno, y San Alberto, con un Cura Parroco, y algunos Beneficiados. Tiene un Convento de Dominicos, y tres Hermitas. Pasan por el termino de esta Villa tres ramblas llamadas, la una de Caldés, la otra de Canta vieja, y la otra de Morella, pero solo llevan agua en Invierno: está lleno de moreras, olivos, almendros, y viñas: produce mucho trigo, cebada, seda, vino, hortaliza, y fruta: en sus montes hay buenos pastos para la manutencion de la cria de ganado lanar, y cabrio: tambien abundan en caza mayor, y menor, y se crian en ellos muchas vivoras.

A una legua de esta Villa está la de Sinctorres con doscientos treinta vecinos en una Iglesia Parroquial dedicada á San Pedro Apostol, que goza la preeminencia de ser Realenga; y á  
 igual

igual distancia el Lugar de Farafiana con veinte en una Parroquia, de la que es Titular San Miguel, con un Cura Parroco, y el Señor temporal es Don Josef la Figuera: sus terminos producen los mismos frutos que el de la Villa de Forcall.





---

# VILLA DE AYODAR.

**A** Una legua de la Ciudad de Segorve , y á su Norte está situada la Villa de Ayodar , Cabeza de la Baronía de su nombre , á los diez y seis grados , y veinte y cinco minutos de longitud , y treinta y nueve grados , y cinquenta y nueve minutos de latitud. Tiene treinta y un vecinos en una Iglesia Parroquial , que lo es la del Convento de Dominicos , y su Prior el Cura

ra Parroco , dedicada á San Vicente Ferrer. El Patrono de este Convento es el Señor temporal de la Villa Don Sebastian de Saavedra. Todo su término es arenisco , y seco , pero la aplicación de sus naturales le hace producir algun trigo, vino, cebada, y aceyte. La cosecha del vino, y seda es la mas considerable, y sus campos están poblados de moreras , olivos , y viñas.

A un quarto de legua está el Lugar de Fuentes de Ayo-  
dar con veinte vecinos en una Parroquia dedicada á San Roque que tambien posee el Señor de esta Villa.



---

VILLA  
DE  
OLOCAU  
DEL REY.

**E**N medio de altas montañas en un pequeño Valle está situada la Villa de Olocau del Rey, á los diez y seis grados y veinte y ocho minutos de longitud, y quarenta grados, y treinta y dos minutos de latitud, en la raya de Aragon: la habitan ciento y veinte vecinos en una Iglesia Parroquial que tiene por Titu-

cular á San Blas, y por Patrono á San Marcos con un Cura Parroco. La llaman Olocau del Rey por haber sido antiguamente de Señorío, que poseia la familia de Villarragud, y ser en el dia Realenga. Hacen sus vecinos buenos quesos á imitacion de los del Tronchón, que son los mas limpios, y mejores de España. Aunque lo mas del término de esta Villa es montuoso, no dexa de producir mucho trigo, cebada, seda, vino, y fruta, porque está lleno de almendros, moreras, viñas, y otros arboles. Hay quatro grandes Montes llamados el de las Lomas, el de la Riera, el Bobalar, y el de la Obejera, en los quales hay mas de sesenta Masias, ó Casas de Labradores, los que se dedican á la cria de ganado de toda clase, aunque lo mas

*Tom. IX. P. II. Z prin-*



principal es el lanar, de cuya lana hacen un gran comercio. Estos montes están todos poblados de encinas, pinos, enebros, alia-gas, nogales, robles, y otros arboles: hay mucha caza mayor, y menor.

Fue poblada por los Moros, y fortificada con un Castillo, en la eminencia de una sierra que la domina, al que llamaban Olcaf: aun se conservan algunos fragmentos de él. El Rey Don Jayme desalojó de este puesto á los Moros, y aunque al pronto no pudo mandar poblar la Villa, lo hizo el año de 1271, concediendo á sus vecinos muchos privilegios, y por Armas en Escudo un Castillo en la parte superior, y en la inferior las quatro Sangrientas Barras, y sobre estas un Leon rapante.

El Lugar de Todolella está al

(351)

al Norte de esta Villa , y á una legua de distancia : tiene ciento y diez vecinos con una Parroquia de la que es Titular San Bartolomé : es su Señor Temporal Don Thomás Vidal , y se cogen los mismos frutos que en la Villa de Olecau del Rey.





---

VILLA  
DE  
ZURITA.

**E**N los Confines de Cataluña, y Aragon, en lugar pantanoso está situada la Villa de Zurita á los diez y seis grados y treinta y siete minutos de longitud, y quarenta grados y treinta y seis minutos de latitud, á dos leguas de la de Morella, y á su Norte. Tiene ciento y diez y siete vecinos en una Iglesia Parroquial dedicada á los Santos Abdon y Senen, con un Cura Parroco, y quatro Beneficiados.

Es

Es Villa de Señorío, y la posee el Ayuntamiento de la Villa de Morella. El terreno es montuoso, y arenisco; pero la aplicación de los naturales le hacen producir bastante trigo, cebada, avena, vino, y seda; si llueve es la cosecha del vino abundante: hay buenos pastos para el mantenimiento de la cria de ganado lanar, y cabrio, cuya lana benefician sus naturales, haciendo paños ordinarios para su consumo, y el de los Pueblos vecinos. Fué fundada por los Romanos, que la llamaron *Sorcita* (\*). Los Moros la destruyeron; á estos se la quitó el Rey Don Jayme I. de Aragon el año de 1233, y la mandó poblar de Christianos de su Exercito, á quienes concedió muchos privilegios, en-

---

(\*) Beuter, lib. 2. cap. 23.



cargando la fábrica á Don Andrés de Peralta, que principió su fundacion el dia ultimo de Marzo del expresado año, habiendo señalado el lugar por donde se habia de amplificar la Villa, Don Blasco de Alagón. Cerca de esta Villa pasa el rio Bergantes, que la provee de truchas, barbos, y anguilas: al otro lado de él, encima de un elevado monte está el Santuario de Nuestra Señora de la Balma, muy frequentado de los naturales de los Reynos de Valencia, y Aragon, y Principado de Cataluña. El Escudo de Armas de esta Villa es una Torre, del modo que está demostrado en la Estampa segunda numero treinta y uno del tomo VIII.

A una legua de esta Villa á su Mediodia está el Lugar de Palenques, con cinquenta vecinos

nos, en una Parroquia, dedicada á San Cosme, y San Damian, el que es Realengo; y á igual distancia al Oriente los de Herves, y Hervesét, con sesenta y cinco en una Iglesia Parroquial, que tiene por Patronos á Nuestra Señora de Sargar, y San Bartolomé Apostol, de los quales es Señor temporal Don Gerónimo Ram de Viu; y se cogen en sus términos los mismos frutos que en la Villa antecedente.





---

# VILLA

## DE

# PENALVA.

**E**S esta Villa de Peñalva, Cabeza del Condado de su nombre: está situada á los diez y seis grados y veinte y un minutos de longitud, y treinta y nueve grados y cinquenta y quatro minutos de latitud, en terreno montuoso, á la orilla del rio Murviedro, y de un torrente que trae bastante agua en Invierno. Tiene sesenta vecinos en una Iglesia Parroquial dedicada á

à San Josef, y San Bartolomé  
 Apostol; con un Cura Parroco.  
 Todo su término es montuoso,  
 y sin embargo de pasar por él  
 el rio Murviédro, es tan ingra-  
 to, que se puede decir nada  
 produce, porque la cosecha de  
 trigo, cebada, almendra, seda,  
 legumbres, y vino, es tan es-  
 casa, que los mas de los años  
 no dá para el preciso gasto de  
 sus vecinos: la huerta, que es-  
 tá á la orilla del rio, rinde bas-  
 tante fruta, y hortaliza, cuyo  
 sobrante llevan á Segorve, que  
 dista de esta Villa una pequeña  
 legua. La lana se puede consi-  
 derar como su principal cosecha,  
 porque hay en las Alquerias de  
 su término buena cria de gana-  
 do, por abundar sus montes de  
 buenos pastos, principalmente  
 el monte Espadan que está á  
 media legua de distancia: hay  
 mu-



mucha caza mayor, y menor,  
 y se coge en él cera, y miel.  
 El Señorío temporal de esta Vi-  
 lla lo posee el Conde de Pe-  
 ñalva.



---

# VILLA

## DE

# CASTELLFORT.

**L**A Villa de Castellfort, es Cabeza del Marquesado de su nombre, está situada encima de una elevada montaña, desde la qual se descubren los montes Pirineos, en terreno seco y frio, á los diez y seis grados, y veinte y nueve minutos de longitud, y quarenta grados, y veinte y un minutos de latitud, á una legua de la raya de Aragon, dos de Morella, y veinte de Va-



Valencia su Capital que tiene á su Occidente. La habitan ciento y ochenta vecinos en una Iglesia Parroquial que tiene por Titular á Nuestra Señora de la Asuncion, y por Patrono á San Roque, con un Cura Párroco, y algunos Beneficiados. Tiene esta Villa una Escuela de Primeras Letras, y algunas Fábricas de Cordellates y Estameñas, que llaman de Santo Domingo. Entre las Hermitas que hay al rededor de esta Villa, es la mas freqüentada la de Nuestra Señora de las Fuentes, que está á una legua de distancia, en cuyo sitio se celebran tres Ferias al año: la una el día 22 de Mayo, otra el 24 de Junio, y la otra el día 8 de Septiembre. En la Hermita de Santa Lucia se celebra otra el día 13 de Diciembre. Sin embargo que en este término hay

mu.



muchas fuentes, no alcanzan para el preciso riego de él, porque es seco y frio, y solo produce granos para el consumo de sus naturales, y esto ayudando las lluvias, pues quando éstas faltan no son suficientes: la cosecha principal es la de lana, por ser los pastos a proposito para la cria de ganado lanar, que es mediana. En sus montes hay mucha caza mayor y menor, y buen numero de Colmenares, que producen una mediana cosecha de cera y miel.

Lucio Emilio Paulo, Consul Romano, fue el que fundó esta Villa que llamó *Castroforte*, ó *Castrifortis*: despues la llamaron *Miravalles*, por descubrirse desde ella dilatados valles, de cuya Poblacion se reconocen en el dia algunos vestigios de un gran castillo, murallas, y una torre, que



que tiene un Escudo de Armas con las quatro sangrientas Barras Catalanas, Corona al timbre, y dos Angeles á los lados asidos de él. Los Moros la fortificaron; pero Don Blasco de Alagón la sitió, y aunque los cercados se defendian valerosamente, se le rindieron el dia 7 de Agosto del año de 1232: el Rey Don Jayme I. de Aragon la mandó poblar de Christianos, á quienes concedió algunos privilegios; y el dia 10 de Agosto del año de 1235 el mismo Rey mandó á Don Blasco, que mudase la Villa al sitio en que hoy está, cuya obra encargó á Ferrer de Segarra, que la dió el nombre de *Castellfort*, quedando Aldea sujeta á la jurisdiccion de la Villa de Morella, hasta que por Privilegio del Rey Don Carlos II. de 9 de Febrero del año

año de 1691 fue erigida en Villa Real agregada á la Real Corona, habiendo sido antes de Señor particular. El Escudo de Armas de esta Villa es un fuerte Castillo, debaxo del qual están como sosteniendole las quatro Sangrientas Barras en campo de oro, del modo que está demostrado en la Estampa segunda numero diez y ocho en el Tomo VIII.





---

VILLA  
DE  
VILLANUEVA  
DE ALCOLEA.

**A** Una legua del Mediterraneo, en la orilla del rio Seco está situada la Villa de Villanueva de Alcolea á los diez y seis grados, y quarenta y siete minutos de longitud, y quarenta grados, y nueve minutos de latitud, sobre un montecito, en medio de un hermoso valle llamado del Barranco, con doscientos

tos sesenta vecinos, en una Iglesia Parroquial de arquitectura moderna, finalizada el año de 1707, dedicada á San Bartolomé Apostol, con un Cura Parroco, y algunos Beneficiados. Todo su término es llano, y está plantado de olivos, viñas, y moreras, de modo que no huelga un palmo de tierra, por ser sus naturales aplicados á la Agricultura: produce mucho trigo, cebada, maíz, almendra, aceyte, vino de buena calidad; y su huerta hortaliza, y mucha fruta.

La fundacion de esta Villa se habia ignorado, hasta el dia 29 de Noviembre del año de 1707, que derribando las murallas que la cercaban, por orden del Rey Don Felipe V, se encontró escrito en una piedra que habia sido fundada á los 2851 años de la Creacion del Mundo. En

*Torn. IX. P. II.*

Aa tiem-



tiempo de los Moros: era una pequeña Aldea, que quemó el Ejército del Rey Don Jayme, quando fue á la conquista de Burriana el año de 1233: la llamaban los Moros Alcolea, voz Arabiga, que significa Fortaleza pequeña, por la que habia en el monte mayor, en el qual aun en el dia se ven pedazos de paredes de su Alcazar. Su segunda poblacion fue por sesenta y seis familias de Labradores, las quales con permiso de Frey Don Lobo Martinez, Comendador de Alcañiz en la Orden de Calatrava, cuyo era este terreno, desde 13 de Febrero del año de 1244, y en memoria de la Aldea, que en el mismo parage hubo, llamaron á esta Villa Villanueva de Alcolea, reservandose la Orden de Calatrava el Señorío, que solo le duró hasta que el Rey Don

Don Jayme I. de Aragon fundó en Barcelona la Orden de Montesa, á la que fue agregada, tomando posesion de ella su Gran Maestre Frey Don Pedro de Tous, desde cuyo tiempo es el Señorío temporal de la Orden de Nuestra Señora de Montesa, y San Jorge de Alfama. Las Armas de esta Villa están puestas encima de la puerta principal de la Iglesia, y son en Escudo dos Torres antiguas, y unas Parrillas.





## VILLA

DE

## CATÍ.

**E**N un espacioso valle cercado por todas partes de montes, está situada la Villa de Catí, á los diez y seis grados y quarenta minutos de longitud, y quarenta grados y veinte minutos de latitud. La habitan trescientos vecinos en una Iglesia Parroquial, que tiene por Titular á Nuestra Señora de la Asuncion y por Patrono á San Martin, con un Cura Parroco, y nueve Beneficiados; un Hos-

pi-

pital, cinco Hermitas, y una Fuente publica: tiene algunas Fábricas de estameñas, y paños ordinarios; y una pequeña Biblioteca publica, fundada en el año de 1771 por Don Francisco Colma, con renta para ir aumentandola. El terreno es medianamente fértil en trigo, cebada, legumbres, vino, seda, almendra, y frutas: está lleno de moreras, almendros, olivos, y otros arboles frutales; y sus montes, de robles, y encinas, con buenos pastos para la cria del ganado que hay en sus Alquerias.

En una de las montañas mas asperas, en el sitio que llaman *Avellá*, hay unos Baños prodigiosos, cuyas aguas causan buenos efectos, especialmente para las herpes, acrimonia de sangre, é hipocondrias: abre las ganas de comer; y es de tal ca-



lidad que aunque se beba con abundancia, no se siente pesadez, y causan su efecto. Son muy frequentados de gentes de Aragón, Cataluña, y Reyno de Valencia; en cuyo parage hay una Casa muy grande, capaz para qualquiera alojamiento, con un Sacerdote para el culto de una Iglesia de Nuestra Señora de Misericordia: á todos los que concurren se les administra cama, servidumbre de mesa, y cocina, sin mas interés, que lo que quieren dar de limosna para el culto Divino.

El fundador de esta Villa fué Don Blasco de Alagón, con facultad del Rey Don Jayme I. de Aragón, que dió el Privilegio en 9 de Noviembre del año de 1243, para lo qual vinieron en compañía de Don Raymundo Bochona y quarenta familias  
Chris-

Christianas : permaneci6 Aldea  
 sujeta 6 Morella hasta 5 de Fe-  
 brero de 1691 , en el que el Rey  
 Don Carlos II. la hizo Villa,  
 incorporandola 6 su Real Coro-  
 na , en que permanece. Su Es-  
 cudo de Armas es partido : en  
 la parte superior est6n las qua-  
 tro Sangrientas Barras de Ara-  
 g6n en campo de oro , y en la  
 inferior un Perrillo , del modo  
 que est6 demostrado en la Es-  
 tampa segunda numero quince  
 del Tomo VIII.





---



---

# VILLA

## DE

# SIRÁT.

**E**N la orilla Meridional del rio Mixares, en terreno montuoso, está situada la Villa de Sirát, Cabeza del Condado de su nombre, á los diez y seis grados y veinte y tres minutos de longitud, y quarenta grados y quatro minutos de latitud. La habitan sesenta y seis vecinos en una Iglesia Parroquial dedicada á San Isidro con un Cura Parroco. En este numero de vecindario van inclusos los de las

Al-

Aldeas de Tormo, y Pandiel, que son anexas á la Parroquia de Sirát de cuyos Pueblos es Señor temporal el V Conde de Sirát. Su término, aunque montuoso, está cubierto de moreras, almendros, olivos, viñas, y otros arboles, y sin embargo que no es de los mas fértiles, rinde una regular cosecha de trigo, cebada, panizo, vino, seda, y cañamo, de modo, que nada tiene que mendigar de otros Pueblos. La huerta es fértil en hortaliza, y fruta de toda especie, la que se riega con el agua del rio que la atraviesa.



# VILLA DE LUDIENTE.


**L**A Villa de Ludiente, está situada en medio de quatro montañas, cercada del rio Villahermosa á los diez y seis grados y veinte y seis minutos de longitud, y quarenta grados y ocho minutos de latitud, á doce leguas de la Ciudad de Valencia, que tiene á su Mediodia, y á igual distancia de Morella, que está á su Norte. Tiene ciento y doce vecinos en una Iglesia Par-

Parroquial que tiene por Titular á Nuestra Señora, y por Patrono á San Pedro Martir, con un Cura Parroco. Hay en ella un Hospital para pobres transeuntes, y extramuros una Hermita de Nuestra Señora del Pilar, y una Fuente que surte la Villa. Su término tiene dos leguas de longitud, y una de latitud, el que atraviesa el expresado rio, que aunque el terreno es aspero, y montuoso, le hace producir trigo, cebada, vino, lino, cáñamo, seda, fruta, y hortaliza; está cubierto de viñas, moreras, y arboles frutales, y los montes de encinas, alcornoques, y chaparros, con caza mayor, y menor, y buenos pastos para la manutencion de su ganado.

No hay noticia de la fundacion de esta Villa; pero segun los vestigios, y ruinas que per-



permanecen en el Peñon llamado la *Muela*, en donde hay dos casas habitables, es del tiempo de los Moros: hoy la posee el Duque de Villa Hermosa, Señor temporal de ella.



---

LUGAR  
DE  
BENA FER.

**E**N la orilla del río Murviédro, está situado el Lugar de Benafer, á los diez y seis grados y diez minutos de longitud, y treinta y nueve grados y cinquenta y ocho minutos de latitud, habitado de cinquenta vecinos en una Iglesia Parroquial dedicada á la Transfiguracion del Señor, y una Hermita de San Roque con un Cura Rector: su terreno es algo mon-



montuoso, y desigual; pero plantado de moreras, olivos, viñas, y otros arboles: produce trigo, cebada, panizo, seda, cañamo, no con abundancia, y mucho vino. En sus montes hay buenos pastos, y gran cria de ganado lanar, y cabrio. Don Iñigo Valtierra, Obispo de Segorve fué el fundador de este Lugar el año de 1379: hoy es su Señor temporal Don Joaquin Castelvi, y la Figuera.



---

LUGAR  
DE  
ALGIMIA  
DE ALMONACIR.

**E**S el Lugar de Algimia de Almonacir Capital del Valle de su nombre, está situado á los diez y seis grados y veinte minutos de longitud, y treinta y nueve grados y cinquenta y siete minutos de latitud. Lo habitan doscientos y diez vecinos en una Iglesia Parroquial que tiene por Titular á San Juan Bau-



Bautista , y por Patrona á Santa Barbara , con un Cura Parroco, y un Beneficiado. Tiene dos Escuelas de Primeras Letras , y una Hermita. Todo el Valle es montuoso , y está lleno de moreras , olivos , almendros , y viñas : es abundante en trigo , cebada , alfalfa , seda , aceyte , legumbres , vino , y buenos pastos para la manutencion de la cria de ganado lanar , y cabrio que hay en sus Alquerias. Cerca de este Lugar hay tres abundantes Fuentes , cuyas aguas sirven para el riego de la huerta, que produce mucha fruta , y hortaliza. En la Sierra de Espadan hay dos Minas de cobre, que no se benefician. La principal ocupacion de sus naturales, es el cuidar de los arboles , guiandolos desde muy tiernos para orquillas de aventar trigo , timo-



montes , y otros instrumentos de madera , que no solo abastecen al Reyno de Valencia , sino tambien al de Aragón.

No consta la epoca de su fundacion ; pero segun denotan las ruinas de un castillo , y murallas , seria antiguamente de importancia. Con motivo de haberse publicado en la Ciudad de Valencia el dia 22 de Septiembre del año de 1609 de orden del Rey Don Felipe III. la expulsion de los Moriscos y ser rodos los vecinos de este Lugar Mahometanos , se marcharon á ultimos de Octubre , y quedó despoblado enteramente , hasta el dia 1 de Junio de 1610 , en que Don Pedro Ximenez de Urrea Señor del Lugar, lo pobló nuevamente con veinte y siete familias Christianas , los mas Navarros , y los otros de la Puebla de Arenoso.

U *Tam. IX. P. II.* Bb Com-



Componen este valle el expresado Lugar de Algimia, Matet que tiene ochenta y nueve vecinos, en una Iglesia Parroquial dedicada á San Juan Bautista, y San Vicente Ferrer; y Pavías que se compone de cinquenta y siete, con Iglesia á Santa Catalina Martir; cada uno tiene su Cura Parroco, y de todos es Señor temporal el Marques del Castel Rodrigo.



---

 LUGAR

DE

## TIRIG.

**E**N medio de altas montañas, está situado el Lugar de Tirig, á los diez y seis grados y quarenta y quatro minutos de longitud, y quarenta grados y diez y nueve minutos de latitud: tiene setenta vecinos en una Iglesia Parroquial dedicada al Apostol Santiago, con un Cura Parroco. Su término no es de los mas fertiles; pero rinde suficiente trigo, y demas granos para la manutencion de sus naturales, y



lo mismo la huerta , aunque cortisima. En sus montes hay muchos robles , encinas , pinos , y buenos pastos para la cria del ganado de sus Alquerias , cuyo tráfico se puede decir que es el unico , como el de sus lanas.

Los Tirios , y Sidones fundaron este Lugar , que fue grande , y de importancia en tiempo de los Romanos ; pero los Sarracenos lo arruinaron del todo. Juan de Brusca lo reedificó el año de 1245 poblandolo de Christianos por orden del Rey Don Jayme I. de Aragon ; hoy es Encomienda de la Orden de Santiago , cuyo Escudo tiene por Armas el que está figurado en el tomo primero , Estampa segunda numero quince.

---

LUGAR  
DE LA  
PUEBLA  
DE BENIFAZÁ.

**E**N terreno montuoso , cerca de la raya de Aragon , y Cataluña , á los diez y seis grados , y cinquenta minutos de longitud , y quarenta grados , y treinta y cinco minutos de latitud , está situado el Lugar de la Puebla de Benifazá : le habitan sesenta vecinos en una Iglesia Parroquial que tiene por Titular á San

Bb 3 Pe-



Pedro Apostol , y por Patronos á San Christobal , San Felipe y Santiago Apostoles , con un Cura Parroco que es Monge Bernardo. Aunque el terreno de este Lugar es montuoso , no dexa de producir trigo , cebada , maiz , legumbres , y vino ; pero su principal tráfico , es la cria de ganado lanar , por ser los pastos excelentes : está lleno de morenas , almendros , robles , encinas , nogales , y viñas , y en su huerta hay algunos arboles frutales , que producen sabrosa fruta , y hortaliza ; y se riega con el agua del rio Cenia , que está á media legua de distancia.

Cerca de este lugar se hallan los de Bellestar con quarenta vecinos en una Iglesia Parroquial que tiene por Titular á San Salvador , y por Patronos á los Santos Abdon , y Senen Martyres:

Bell



Bell con veinte y uno , é Iglesia Parroquial, cuya Titular es Nuestra Señora de la Asuncion , y Patrono San Jayme: Boxar con quarenta y cinco en una Parroquia dedicada á Nuestra Señora de la Asuncion , y Patrono San Bernabe Apostol ; y Castel de Cabres con treinta y cinco , cuya Iglesia Parroquial tiene por Patronos á San Lorenzo, y San Cristobal Martyres. En todos ellos se cogen los mismos frutos , y son del Señorío Temporal , como tambien este Lugar, del Monasterio de Benifazá de la Orden del Cister , fundado por el Rey Don Jayme I. de Aragon (\*), que está situado en la orilla del rio Cenia al Oriente de este Lugar del que solo dista media legua : fue este Monasterio dedi-

---

(\*) Abarca , pag. 1. fol. 292.



cado á Nuestra Señora, y fundado despues de la conquista de la Villa de Morella, en penitencia de lo que el Rey executó con el Obispo de Gerona, lo que podrá ver el Lector en Mariana, *tom. 1. cap. 6. fol. 642. col. 2.* y le dió de renta doscientos marcos de plata cada año.

**FIN DEL TOMO IX.**

**IN-**

# INDICE

## ALFABETICO

DE LAS CIUDADES, VILLAS,  
y Lugares mas famosos , que se  
contienen en esta segunda  
parte del Reyno de  
Valencia.

<b>A</b> Dzaneta . . . . .	Pag. 50.
Ayelo de Malferit . . . . .	53.
Ayodar . . . . .	346.
Albayda . . . . .	22.
Albocacer . . . . .	340.
Alcala de Chisbert . . . . .	154.
Alcalalí . . . . .	247.
Alcora . . . . .	134.
Algimia de Almonacir . . . . .	379.
Altéa . . . . .	218.
Ares del Maestre . . . . .	220.
Arzaneta del Maestrazgo . . . . .	279.
Barcheta . . . . .	60.
	Bel.



Belgida . . . . .	20.
Benafer . . . . .	377.
Benasal . . . . .	324.
Beniarjó . . . . .	241.
Benicarló . . . . .	122.
Benifairó . . . . .	68.
Beniganim . . . . .	40.
Benimantell . . . . .	243.
Benisa . . . . .	239.
Benisoda . . . . .	84.
Benlloch . . . . .	100.
Bocairente . . . . .	16.
Borriol . . . . .	110.
Cabanes . . . . .	166.
Calix . . . . .	151.
Callosa de Ensarria . . . . .	234.
Calpe . . . . .	231.
Canals . . . . .	55.
Canet lo Roig . . . . .	140.
Castell de Castells . . . . .	202.
Castellfort . . . . .	359.
Castellon de San Felipe . . . . .	44.
Castelnovo . . . . .	282.
Castillo de Guadalest . . . . .	199.
	Ca-

Catí . . . . .	368.
Caudiel . . . . .	312.
Cervera . . . . .	137.
Chert . . . . .	181.
Cortes de Arenoso . . . . .	306.
Cuebas de Mosquera . . . . .	302.
Culla . . . . .	309.
Daymuz . . . . .	212.
Denia . . . . .	183.
Fanzara . . . . .	104.
Finestrat . . . . .	254.
Forcall . . . . .	343.
Fuente de Encarroz . . . . .	224.
Gandia . . . . .	191.
Guadalest . . . . .	199.
Guadasequias . . . . .	65.
Honda . . . . .	117.
La Jana . . . . .	146.
La Nucia . . . . .	237.
Llanera . . . . .	73.
Lucena de Aranda . . . . .	299.
Luchent . . . . .	31.
Ludiente . . . . .	374.
Manuel . . . . .	82.
	Ma-




Mata de Morella . . . . .	330.
Montaberner . . . . .	26.
Montan . . . . .	337.
Morella . . . . .	263.
Novelé . . . . .	80.
Oliva . . . . .	227.
Olleria . . . . .	28.
Olocau del Rey . . . . .	348.
Ondara . . . . .	208.
Onteniente . . . . .	35.
Oropesa . . . . .	114.
Palomar . . . . .	58.
Parsent . . . . .	257.
Pego . . . . .	221.
Peniscola . . . . .	86.
Peñalva . . . . .	356.
Portell . . . . .	286.
Puebla de Arenoso . . . . .	327.
Puebla de Benifazá . . . . .	385.
Puebla del Duque . . . . .	47.
Puebla-Larga . . . . .	70.
Puebla Tornesa . . . . .	169.
Rafol de Almunia . . . . .	249.
Rives Alvas . . . . .	171.
	Ro-

Rosell . . . . .	178.
Salsadella . . . . .	144.
San Felipe . . . . .	I.
San Jorge . . . . .	107.
San Matéo . . . . .	127.
Simát . . . . .	63.
Sirát . . . . .	372.
Tavernas de Valdigna . . . . .	76.
Tales . . . . .	176.
Tarbena . . . . .	205.
Tirig . . . . .	383.
Toga . . . . .	173.
Toro . . . . .	296.
Trayguera . . . . .	163.
Vallibona . . . . .	290.
Villafames . . . . .	159.
Villafranca del Cid . . . . .	270.
Villahermosa . . . . .	274.
Villalonga . . . . .	260.
Villanueva de Alcolea . . . . .	364.
Villa nueva de Castellon . . . . .	44.
Vinaroz . . . . .	95.
Vista-Bella . . . . .	293.
Vivel . . . . .	316.
	Us-



Usseras de Alcalathen . . . . .	333.
Xalón . . . . .	252.
Xavea . . . . .	214.
Zurita . . . . .	352.



Se hallará con los ocho tomos antecedentes del Atlante Español, ó Descripción General de España que hasta ahora se han publicado, con laminas finas, en la Libreria de Corominas, calle de las Carretas.

---

En la misma Libreria se encontrará del propio Autor los dos tomos de Dirección General de Cartas, en forma de Diccionario.

---

Tambien se hallará la Guía General de Postas, que cada año sale nueva, añadidas las novedades ocurridas en las Carreras, con un nuevo Mapa.



Se halla con los otros to-  
mos antecedentes del Atlas  
Español, ó Descripción General  
de España que hasta ahora se  
han publicado, con tanina fi-  
nal, en la Librería de Corral-  
las, calle de las Carreras.

---

En la misma Librería se en-  
contrará del propio Autor los  
dos tomos de Etimología Gene-  
ral de Carras, en forma de Dic-  
cionario.

---

También se halla la Guía  
General de Potosí, que cada año  
se publica, añadidas las nove-  
dades ocurridas en las Carreras,  
con un nuevo Mapa.

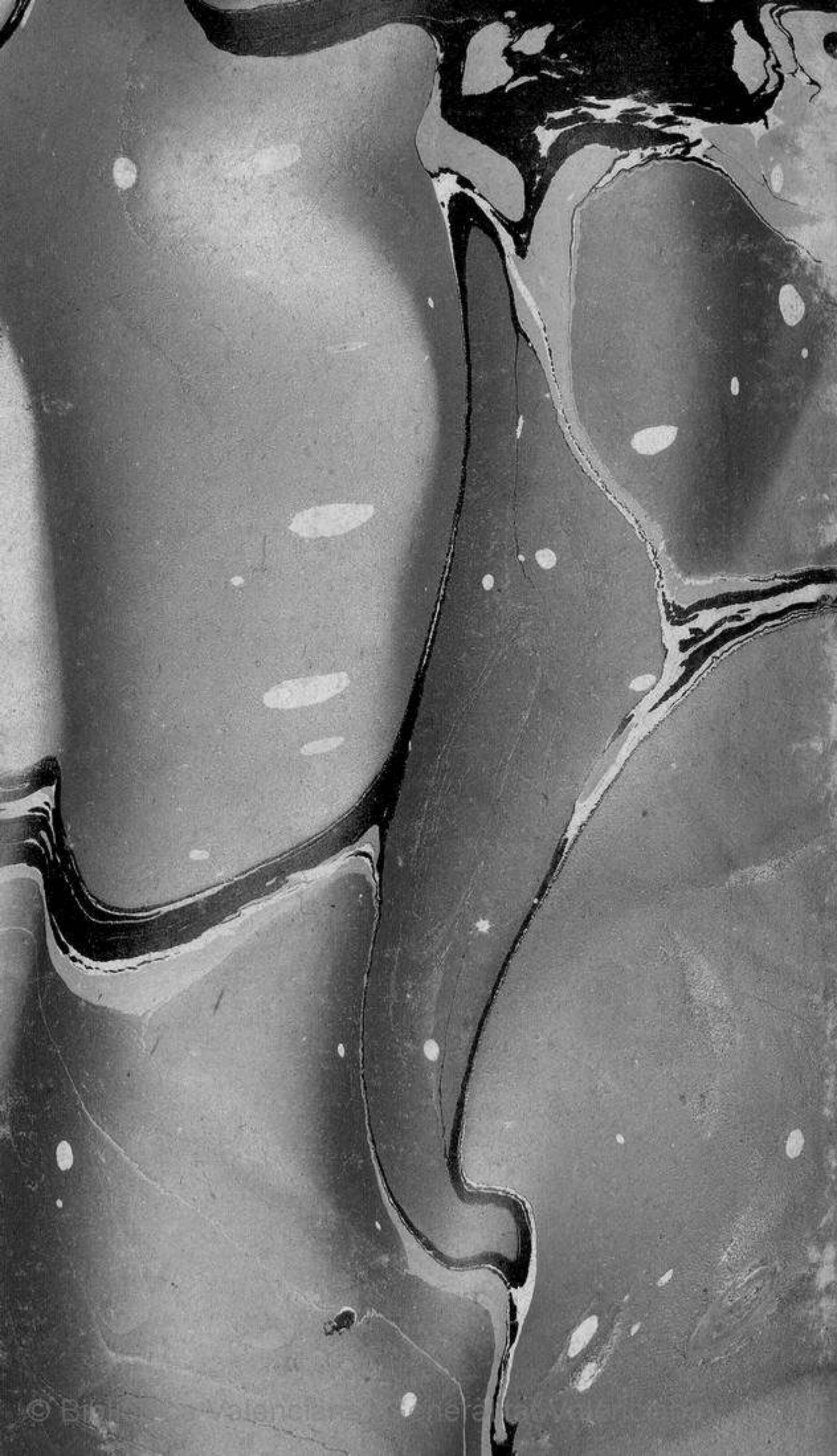
88.10




Sacram









Biblioteca  Valenciana



31000006712981







ATLANTIS

ESPAÑOL

LIX