

Biblioteca de Ingenieros del Ejército.



Inscripción... { Folio 149
Número 5321

Clasificación... { División
Subdivisión

Colocación... { Estante 1.
Cajón 9.^a
Número 26.

J. G. G.

MAGASIN de GÉOGRAPHIE
de CH. NERONNE MATHIEU

Carte de l'Asie
Par M. de la Hire

A Paris, Rue de la Paix N° 6.
M. de la Harpe, au Salon de Peinture.



PLAN
DU SIÈGE DE ROSES,
Novembre 1808.

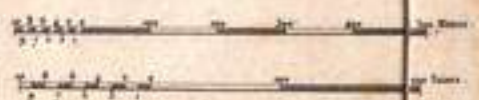
LEGENDE.

- A. Bastion de la Place
 - B. Id. Id.
 - C. Id. Id.
 - D. Id. St. Philippe
 - E. Bastion St. Antoine
 - F. Bastion St. Marie
 - G. Batterie pour protéger la route par ses feux croisés.
- Numéros des batteries des Assiégeans.
- 1. Batterie armée de 6 pièces de canon.
 - 2. Id. de 6 mortiers.
 - 3 et 4. Les embrasures de ces batteries sont pas cités dans le plan.
 - 5. Batterie armée de 4 pièces de canon.
 - 6. Id. Id.
 - 7. Id. de 6 mortiers.
 - 8. Batterie de brèche de 20 pièces de canon de gros calibre.
 - 9. Batterie de 4 pièces de canon battant les embrasures de la Courtine.
 - 10. Batterie de 2 pièces de canon, empêchant la communication avec l'Escluse.
 - 11. Batterie de 3 mortiers, dirigée contre l'Escluse.
 - 12. 2 Batteries de 2 pièces de canon, chacune, contre le Fort.
 - 13. Retranchement pour empêcher la communication avec l'Escluse.
 - 14. Bâton pour couvrir un porte, destiné à couper la communication du Fort avec la mer.

Explication des Signes.

Troupes Françaises.....

Echelle: (10000)



1781
1782
1783

MAGASIN de GÉOGRAPHIE
de Cit^o SIMONNEAU Graveur.

Carte de Géographie
de l'Asie, pour
l'usage de l'Université.

II

A Paris, Rue de la Paix N^o 6.
Hôtel Mazarin, vis à vis le Théâtre.



CARTE DES ENVIRONS DE GIRONNE,

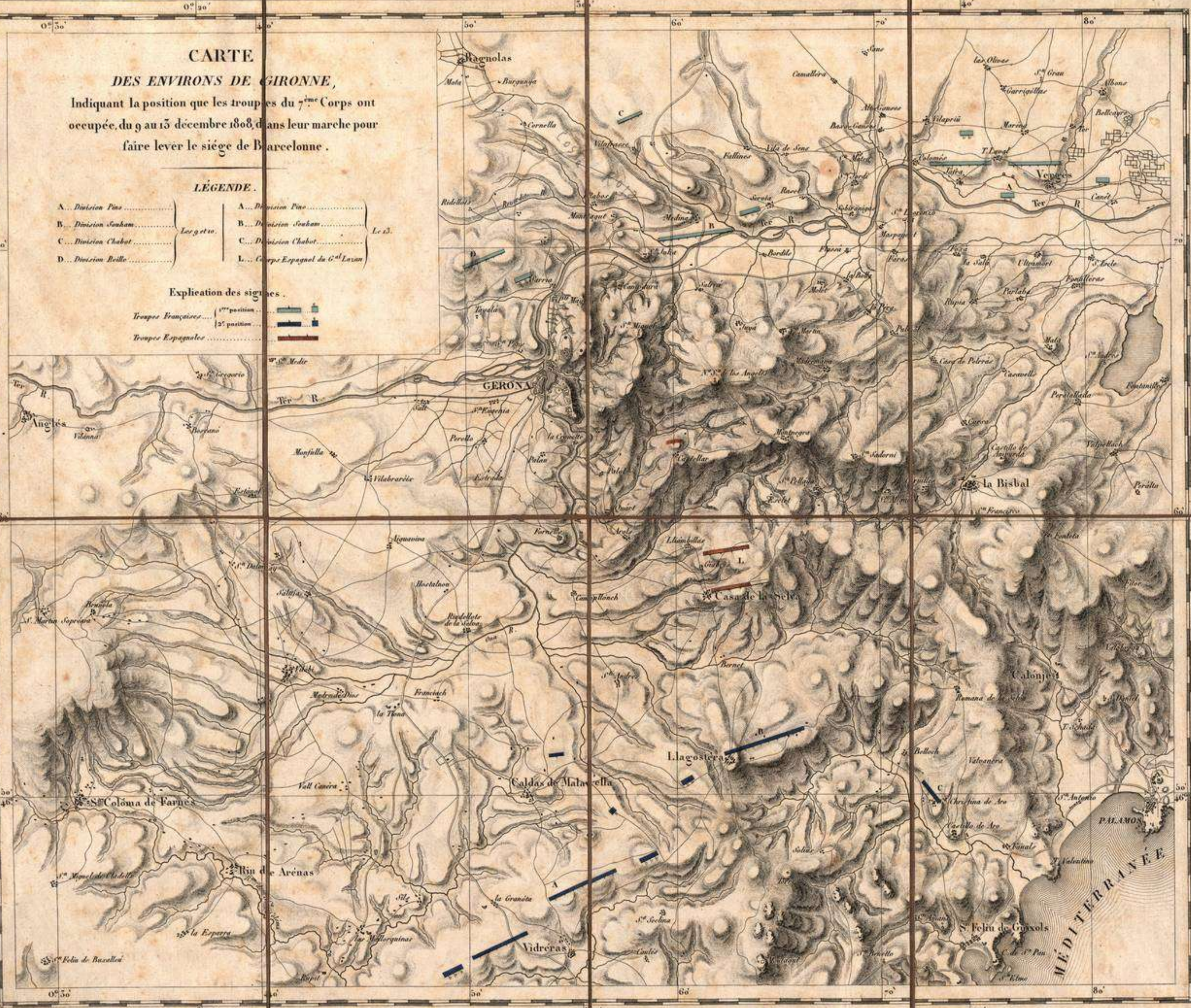
Indiquant la position que les troupes du 7^{me} Corps ont occupée, du 9 au 15 décembre 1808, dans leur marche pour faire lever le siège de Barcelonne.

LÉGENDE.

- | | | | |
|----------------------|---------------|--|----------|
| A... Division Pans | } Les 9 et 10 | A... Division Pans | } Le 13. |
| B... Division Souham | | B... Division Souham | |
| C... Division Chabot | | C... Division Chabot | |
| D... Division Reille | | L... Corps Espagnol du G ^{al} Laros | |

Explication des signes.

- | | | |
|--------------------|--------------------------|--|
| Troupes Françaises | 1 ^{re} position | |
| | 2 ^e position | |
| Troupes Espagnoles | | |



Bataille
de Simon

MAGASIN de GÉOGRAPHIE
de Ch^{rs} SIMONNEAU Graveur.

Globes, Sphères, Atlas,
Cosmographies,
Annonces et Modèles.

Cartes Géographiques
de Topographie
Pédagogiques et Militaires.

III

A Paris, Rue de la Paix N^o 6.
Hôtel Napoléon, vis-à-vis le Timbre.

BATAILLE

DE LLINAS OU CARDEDEU.

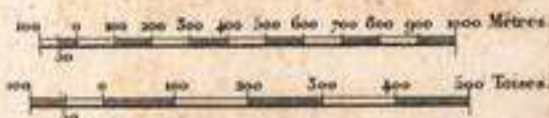
1^{re} Position.

- A...Brigade Mazuchelli de la Division Pino, après son déploiement.
- B...Brigade Fontanes de la même Division restée en Colonnes sur la route.
- C...Deux bataillons se détachant de la brigade avec le Général Fontanes, pour attaquer la gauche de l'ennemi.
- D...Régiment de Dragons-Napoléon pendant le mouvement de la Division Souham.
- E...Division Souham, ayant quitté le chemin royal à Llinas, se portant sur la droite de l'ennemi.
- F...24^e Régiment de Dragons.
- G...Chasseurs royaux Italiens, momentanément détachés avec le Général Souham.
- H...Sapeurs et troupes du Quartier-général.

Explication des signes.

Troupes Françaises	}	Français	
		Italiens	
Espagnols			

Echelle: (25000).



Deplanche del.

Batailles
De Louis 14^e Roi

MAGASIN de GÉOGRAPHIE
de Ch^e SIMONNEAU Graveur.

III Bis

A Paris, Rue de la Paix N^o 6.
Hôtel Mazarin, vis-à-vis le Timbre.

Globe, Spaleres, Atlas,
Géographie,
Ancienne et Moderne.

Cartes de Géographie
et d'Hydrographie
Historiques et Modernes.



BATAILLE
DE LLINAS OU CARDEDEU.

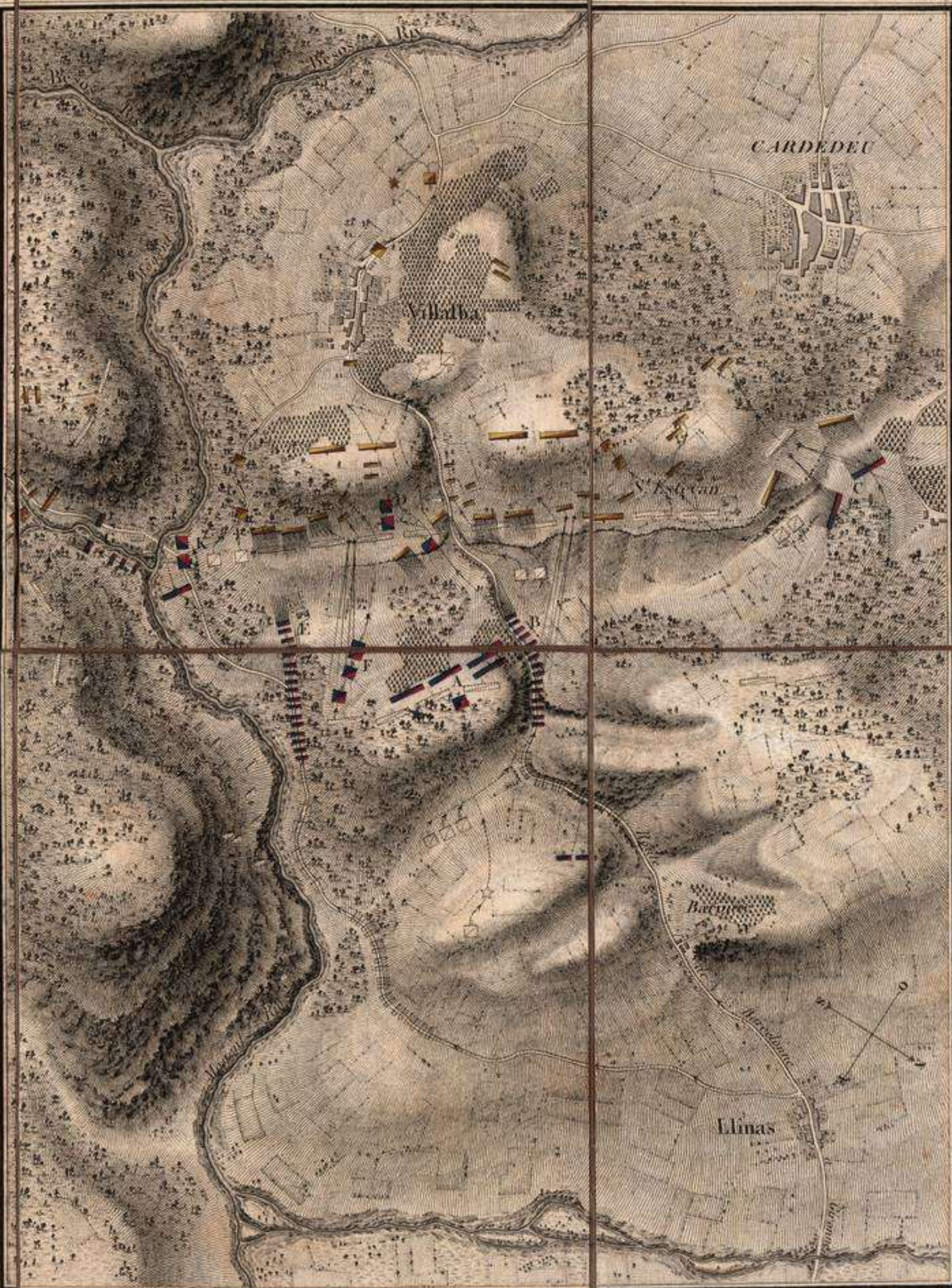
2^{me} Position.

- G. *Troupes de la Division Souham, après avoir débâché des Miquelets et des Santons, les poursuivent sur la route de Maturó.*
- K. *Attaque et prise de la batterie à la droite du Général Rodas, par des troupes de la Division Souham et deux Escadrons des Chasseurs royaux Italiens.*
- E. *Le gros de la Division Souham prêt à joindre l'ennemi.*
- E. *Le 24^e de Dragons au moment de charger la ligne ennemie et une batterie du centre.*
- D. *Dragons Napoléon, après avoir culbuté un bataillon, prenant les autres à revers.*
- A. *Brigade Mazuchelli marchant en bataille à l'ennemi.*
- B. *Brigade Fontanes suivant, en Colonnes, le mouvement de la ligne.*
- C. *Partie de la Brigade Fontanes faisant, avec ce Général, une attaque sur la gauche de l'ennemi qu'elle tourne et culbute.*

Explication des signes.

Troupes Françaises	Infanterie			
	Cavalerie			
Espagnole				

Echelle: (25000).



*Palais de
Maison de Roy.
1.*

MAGASIN de GÉOGRAPHIE
de Ch^r SIMONNEAU Graveur.

14

A Paris, rue de la Paix N^o 6.
Hotel Marbois, ci-devant le Timbre.

Atlas, Globes, Atlas,
Coupes de Mappes.

Cartes Géographiques
et Hydrographiques
Pendant et Présent.

**BATAILLE
DE MOLINO DEL REY.**

1^{re} Position.

- A. Division Chabrier destinée à garder le Village de Molino del Rey et à entretenir une fausse attaque sur le pont, pendant le mouvement de l'armée, pour passer sur la rive droite du Llobregat.
- B. Division Chabot suivant le mouvement de la Division Pino.
- C. Brigade Masuchelli de la Division Pino.
- D. Brigade Fontanes de la même Division prête à passer le Llobregat au gué en face de Llers, pour attaquer le droit des Espagnols près de ce hameau.
- E. Fils de la Division Souham qui avait passé la rivière à St. Jean d'Espé une heure avant la Division Pino et remontant la rive droite du Llobregat pour protéger et assurer le passage de cette Division.

Explication des Signes.

- | | | | |
|--------------------|---|----------|---|
| Troupes Françaises | } | Français |  |
| | | Autons |  |
| Espagnols | | |  |

Echelle: (1/20000).



M. de la Harpe del.



Boite N. 116

	MAGASIN de GÉOGRAPHIE de M ^r SIMONNEAU graveur.	
Globes, Sphères, Atlas, Nécessaires, Autographes et Médailles.	IV Bis	Cartes Géographiques et Hydrographiques Frais de Port et de Remise
	A Paris, Rue de la Paix N ^o 6. <i>Hôtel de Clugny, vis-à-vis le Tribunal.</i>	

BATAILLE DE MOLINO DEL REY.

2^{ème} Position.

AA. Troupes détachées de la Division Chabran en mouvement pour aller passer le Llobregat au gué au-dessus du pont de Molino del Rey et couper à l'ennemi la route de Martorell.

A. La Division Chabran se prépare à déboucher du village pour attaquer l'ennemi, le déboucher des deux tours placées à l'extrémité du pont, et pour faciliter le débouché des Cuirassiers, détruire l'épaulement ou le retranchement construit avec les débris de la coupure que les Espagnols y avaient faite.

K. 14^{ème} Régiment de Cuirassiers provisoire prêt à se porter sur le Pont et déboucher sur l'ennemi aussitôt que l'infanterie de la Division Chabran sera maîtresse de la Coupure.

B. Division Chabot, à la gauche de l'armée française attaquant la droite des Espagnols qu'elle cherche à tourner.

C. Brigade Maschelli de la Division Pino au moment où elle va joindre l'ennemi.

CC. Chasseurs Noirs appartenant à cette Brigade.

D. Brigade Fontanes de la même Division, devant former la réserve pendant l'attaque.

E. Division Souham, à droite de celle Pino, au moment où elle aborde la position de l'ennemi.

F. Attaque du 24^{ème} Régiment de Dragons.

G. Bataillon de Vétérans Italiens tirés ce jour-là de Barcelonne et chargés pendant l'affaire, de la garde du parc d'Artillerie.

Explication des Signes.

Troupes Françaises
 et Italiennes

Espagnols

Echelle: (20000).

0 100 200 300 400 500 600 700 800 900 1000 Mètres.

0 100 200 300 400 500 Toises.



Lib. de Caballero
de Capuchinos.

	Cartes Géographiques et Topographiques Françaises et Étrangères.	
MAGASIN de GÉOGRAPHIE de CH. SIMONNEAU Graveur.		A Paris, Rue de la Paix N. 6. Hotel. Marbrier, vis-à-vis le Timbre.
	Globes, Sphères, Atlas, Ancre et Médaille.	



PLAN


des Environs

DE CASTILLON DE AMPURIAS.

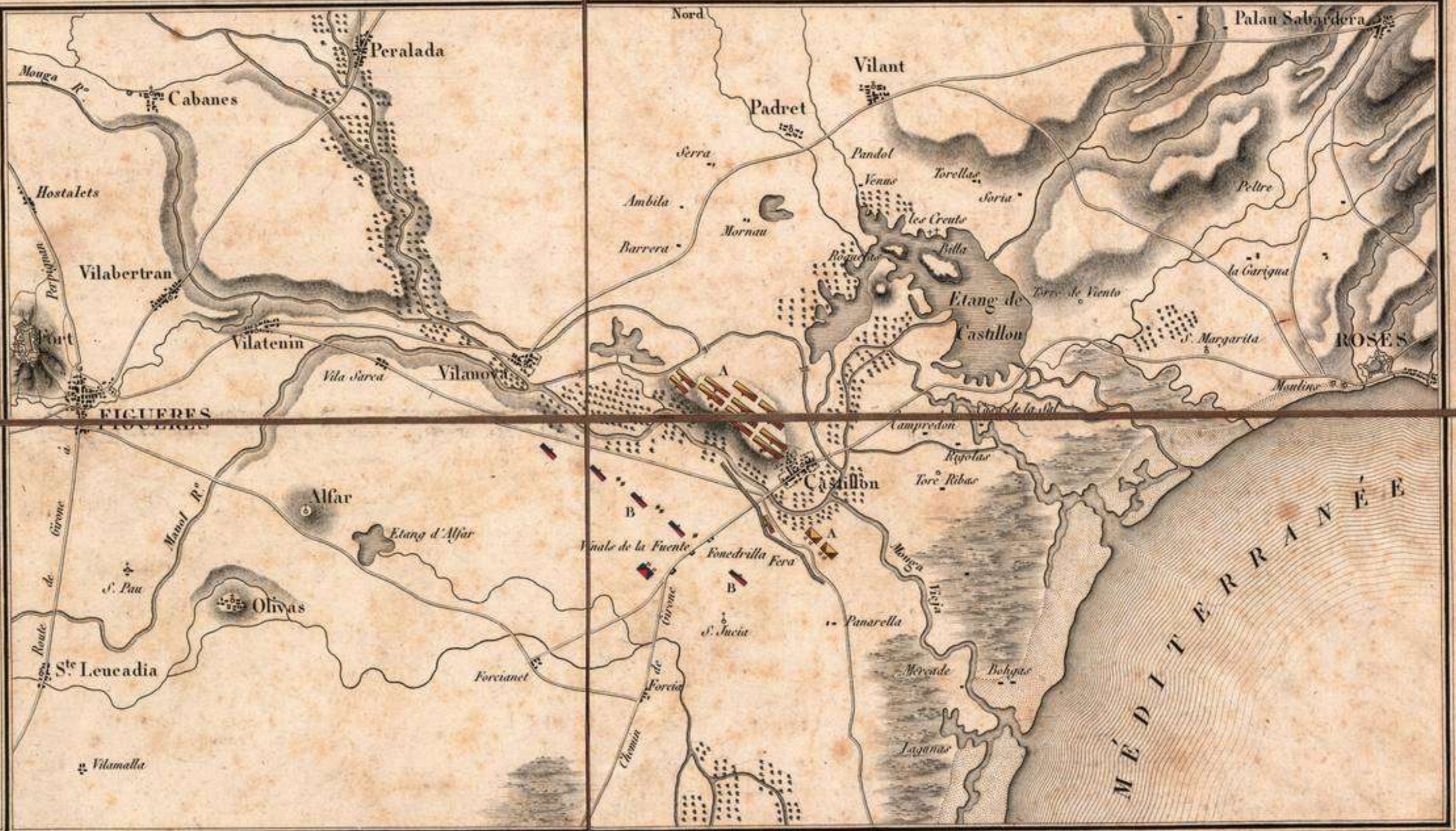
LÉGENDE.

- A. Position des troupes de la Division Espagnole de Laxan, dans les premiers jours de janvier 1809.
- B. Position de la Division Reille, le deux janvier, à cheval sur la route de Roses à Gérone, la seule par où Laxan pouvait se retirer.

Explication des Signes.

- Troupes Françaises 
- Troupes Espagnoles 

Echelle (60000)



Lebel & Barrois del.

Bataille
de Vallée?

MAGASIN de GÉOGRAPHIE
de ch^{rs} SIMONNEAU Graveur.

Globes, Statuettes, Atlas,
Géographies,
Antiques et Modernes.

Cartes Géographiques
et Topographiques
Françaises et Étrangères.

VI

A Paris, Rue de la Paix N° 6.
Hotel Arabeau, vis-à-vis la Tourne.



BATAILLE DE VALLS.

1^{re} et 2^{me} Positions.

- A. Flanqueurs de droite de la Division Souham.
- B. Brigade de droite de la même Division.
- C. Le 24^e de Dragons passant le pont de Goy.
- D. Brigade de droite de la Division Piro.
- E. Brigade de gauche de la même Division.
- F. Régiment de Dragons-Napoléon.
- G. Chasseurs Royaux Italiens.
- H. Brigade de gauche de la Division Souham.
- K. Positions des troupes des deux Divisions réunies avant le passage du Francoli.
- L. Tête de Colonne de la Division Piro, arrivant de Pla dans le moment où le Général Reding pressait le plus la Division Souham.
- M. Les Dragons-Napoléon de la Division Piro se portant au trot, aussitôt leur débouché de Valls, sur le Francoli, pour appuyer la gauche du Général Souham et contenir l'ennemi qui faisait mine de vouloir passer cette rivière; afin d'appuyer le mouvement rétrograde que le Général Reding avait commencé.
- O. Position des Troupes du Général Reding au moment de l'arrivée des têtes de Colonnes de la Division Piro, et qu'il commence à reposer ses troupes derrière le Francoli, en passant par le pont de Goy.

Explication des signes.

Troupes Françaises	1 ^{er} mouvement	
	2 ^e mouvement	
	3 ^e mouvement	
Troupes Espagnoles	1 ^{er} mouvement	
	2 ^e mouvement	

Echelle: (25000)



Dandrea del.

22

MAGASIN de GÉOGRAPHIE
de CH. SIMONNEAU graveur

Bibliothèque de l'Académie des Sciences et Belles-Lettres

VII

A Paris, chez la Citoyenne N. G.
Rue de la Harpe, vis-à-vis le Pont-Neuf.




PLAN
DE GIRONNE
ET DE SES ENVIRONS.

LÉGENDE.

- A. Bastion S^{te} Marie.
- B. Tour de S^{te} Lucie non rebâtie.
- C. Tour Gironelle.
- D. Tour del Sarte.
- E. Bastion de la Merce.
- F. Bastion S^t François.
- G. Bastion S^{te} Claire.
- H. Bastion du Gouverneur.
- I. Bastion S^{te} Croix.
- K. Bastion de S^t Augustin.

Echelle: (18000).



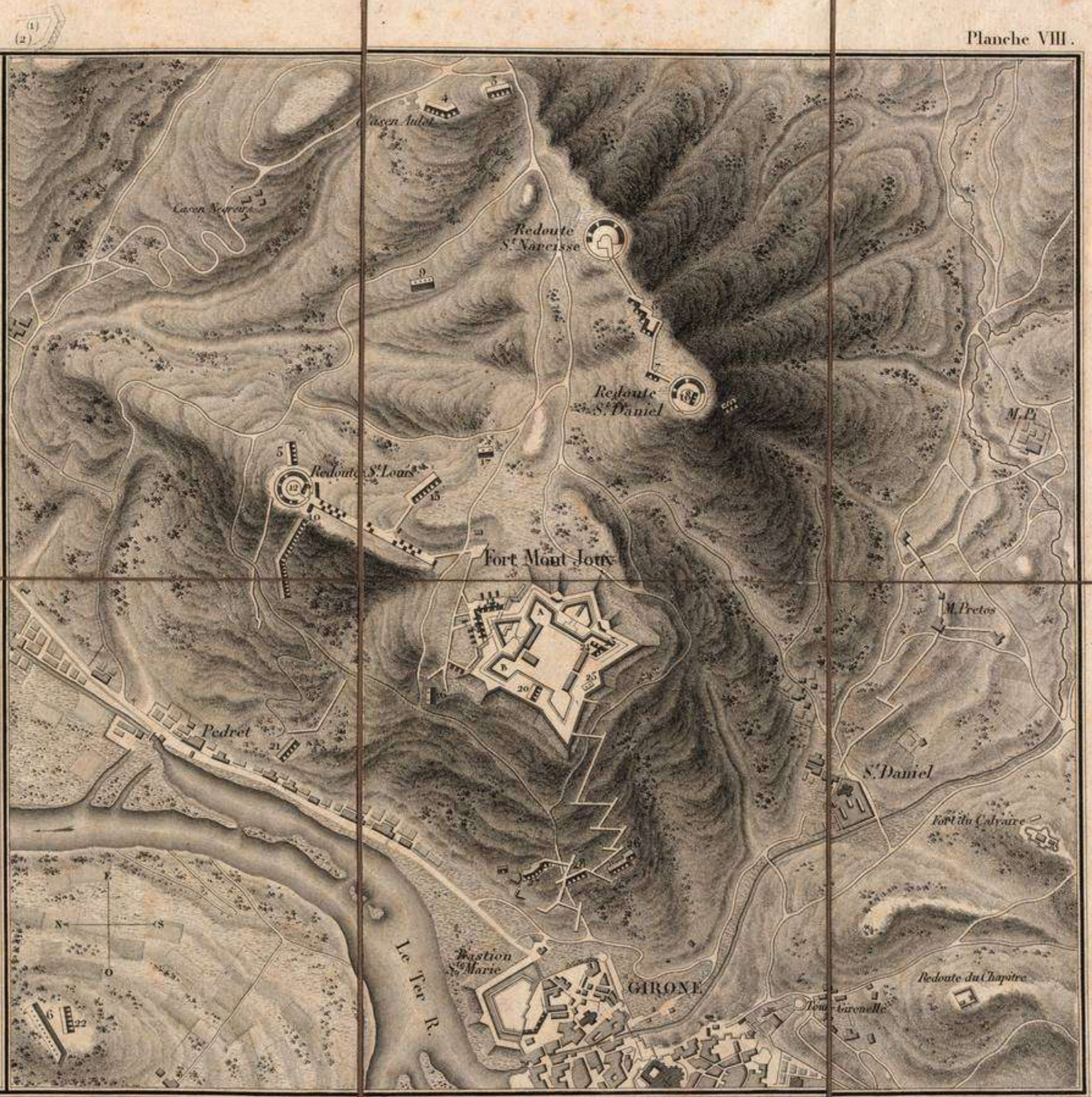


PLAN
des Attaques
DU FORT MONTJOUY
ET DE LA VILLE DE GIRONNE.

LEGENDE.

- 1 et 2. Batterie pour contrebattre les redoutes S^t Narcisse et S^t Louis.
- 3 et 4. Batterie de brèche contre ces deux redoutes.
- 6... Batterie de mortiers, sur le mamelon vert, d'où l'on a bombardé Gironne.
- 10... Batterie de 20 pièces de canon, dite Impériale, destinée à faire brèche au bastion B.
- 16, 17 et 18. Batterie de brèche contre la ville.

Echelle (8000).



Ullrich

Cartes Géographiques
et Topographiques
Françaises et Étrangères.

MAGASIN de GÉOGRAPHIE
de CH. SIMONNEAU graveur.

A Paris, Rue de la Paix N° 6.
Hôtel Mouchon, vis-à-vis le Temple.

Globes, Sphères, Atlas,
Topographies, etc.
Ancienne et Moderne.



11X

ATTAQUE DE PALAMOS
le 6 Juillet 1809.

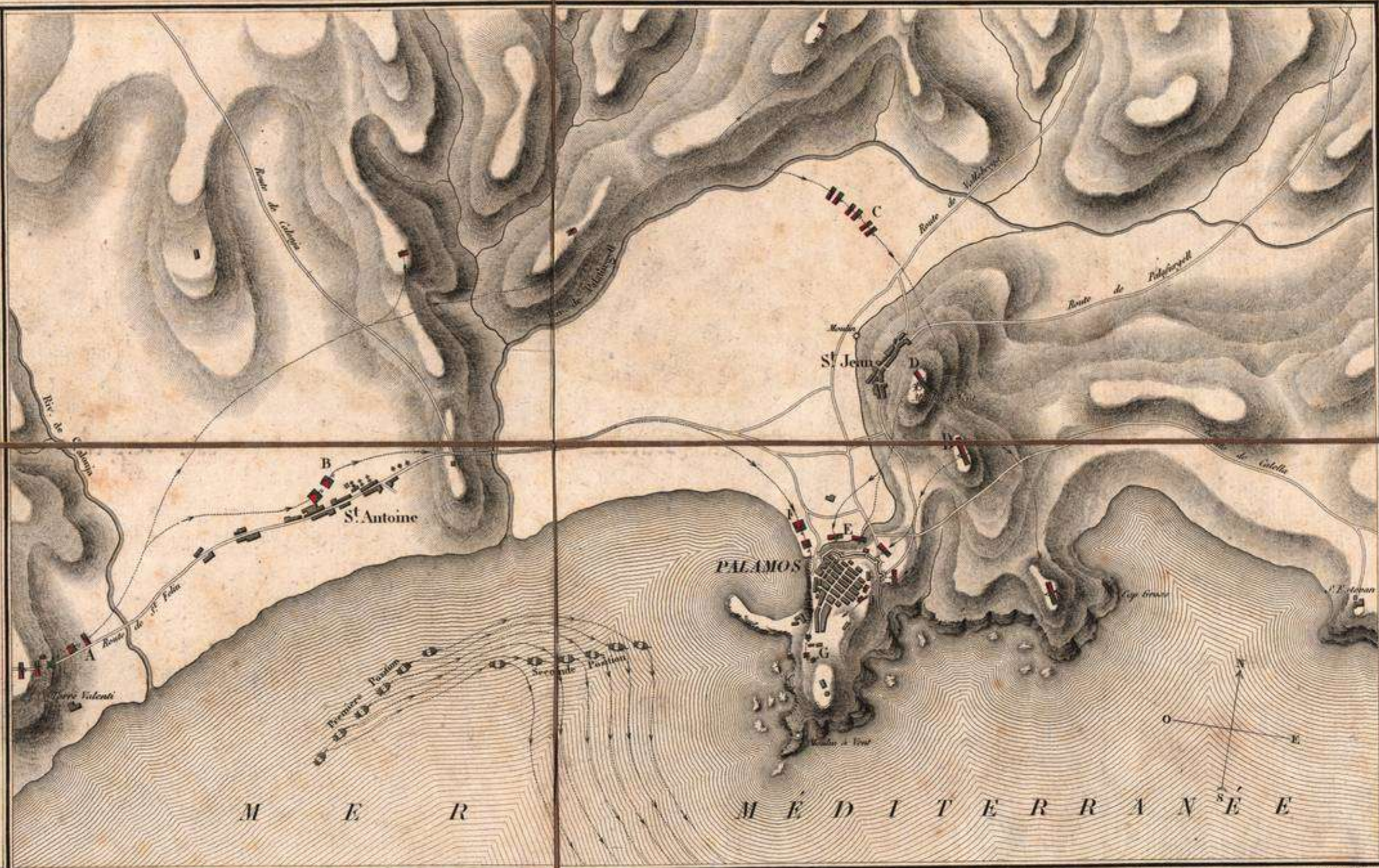
LÉGENDE.

- A La Colonne Italienne débouchant à la vue de Palamos.
- B Première position des Dragons-Napoléon et de la batterie d'Artillerie à Cheval, pour éloigner les Canonnières.
- C Le 2^{me} d'Infanterie légère se mettant en marche, pour attaquer les Espagnols avantageusement placés sur les hauteurs de St Jean.
- D Position du 2^{me} Régiment, après avoir débarrassé l'ennemi de ces hauteurs.
- E Attaque de la ville par le 2^{me} Régiment.
- F Dragons-Napoléon près de tourner la ville par un sentier très escarpé.
- G Les Dragons ayant tourné la ville d'un côté, et un bataillon du 2^{me} Régiment de l'autre, se réunissent pour sabrer et faciliter les Espagnols qui, précipités dans leurs retranchemens, se sauvent, dans le plus grand désordre, vers la Mer.

Explication des Signes.

- Troupes Françaises
 - 2^e Rég^t d'Inf^{te} légère
 - Dragons-Napoléon
- Barques canonnières Anglaises

Echelle: (9500).



CARTE DES ENVIRONS DE GIRONE.

Indiquant la position des troupes du 7^e Corps le 1^{er} Sept^r à 10 heures du matin et celles des têtes de Colonnes de l'Armée Espagnole, le même jour à la même heure.

LÉGENDE.

- A... Division Pino.
- B... Division Souban.
- C... Division Verdier.
- D... Division Lecchi.
- W... Westphaliens.
- E... Têtes de Colonnes sous la direction du Général Blake.
- G... Colonnes escortant le convoi qui pénétra dans Gironne, sous les ordres du Général Garcia Conde.
- H... Troupes Espagnoles sous les ordres de Don Juan Carlos.
- K... Troupes sous les ordres du Docteur Rovira.

Explication des Signes.

- Troupes Françaises
- Troupes Espagnoles
- Sortie de Gironne le 4 au matin



Atenas
C. de Colón

Cartas Geográficas
y Topográficas
Francesas y Extranjeras

MAGASIN de GÉOGRAPHIE
de CH. SIMONNEAU Graveur.

A Paris, Rue de la Paix N.º 6.
Hotel Marsbourg, vis-à-vis le Timbre.

Globes Sphères, Atlas,
Itinéraires
Auteurs et Modernes.



XI



ATTAQUE DU CONVOI
le 26 Septembre 1809.

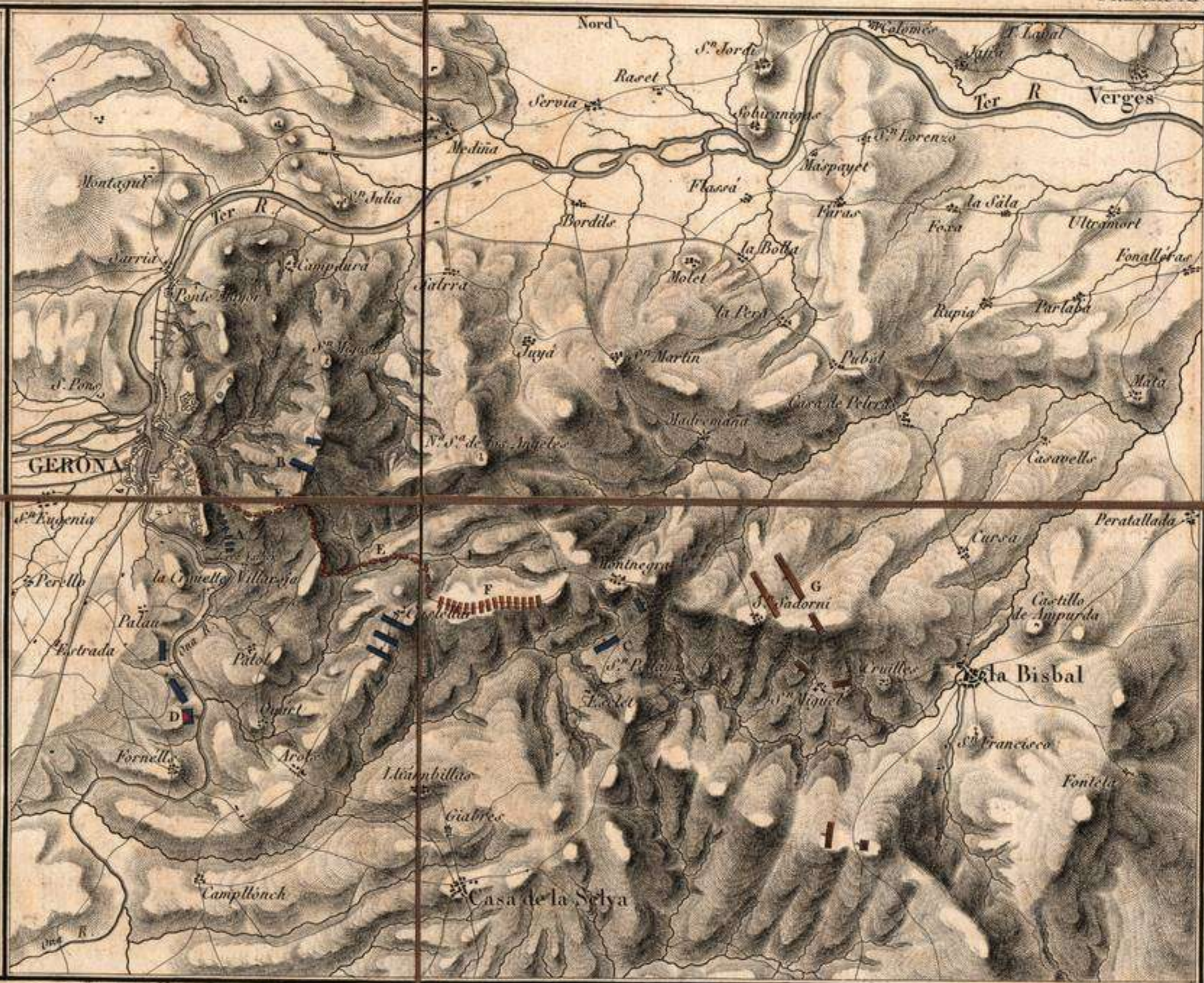

LÉGENDE.

- A. Colonne d'attaque, de l'Adjudant Commande Devaux et des Généraux Masachelli et Fontanes, au moment où elle joint la tête du Convoi, qu'elle force à rétrograder, en le séparant des troupes d'O'Donnell entrant dans les Forts.
- B. 6^e Rég^t Italien venant attaquer le flanc droit du Convoi, après avoir momentanément cédé du terrain aux troupes d'O'Donnell qui en formaient l'avant-garde.
- C. Troupes de la Division Pino, sous les ordres directs de ce Général, attaquant la D^{ne} Wimpfen, qu'elle met dans la plus grande déroute.
- D. Position des Chasseurs royaux Italiens et d'une partie de la Division Souham.
- E. Position du Convoi, au moment où après la déroute de la Division Wimpfen et l'entrée d'O'Donnell dans les forts de Gérone, il se trouve cerné de tous côtés.
- F. Division Wimpfen escortant le Convoi, avant l'attaque de la Division Pino.
- G. Position du Général Blake, avec sa réserve, pendant l'attaque.

Explication des Signes.

- Troupes Françaises Français
- Italiens
- Espagnols
- Convoi

Echelle: (100000).



Dumontier del.

MAGASIN DE GEOGRAPHIE
de M^r SIMONNEAU Geographe

XII

A Paris, Rue de la Harpe N^o 6.
Hôtel de Clugny, vis-à-vis le Louvre.

Paris, chez M^r Simonneau, au Salon de la Harpe, N^o 6.



CARTE
 D'UNE PARTIE DE LA PROVINCE
 DE CATALOGNE,

Pour servir
 A L'INTELLIGENCE DES MARCHES ET POSITIONS
 DU VII^e CORPS DE LA GRANDE ARMÉE,
 Pendant la Campagne
 des Années 1808 et 1809,
 Sous les ordres
 DE S. E. M. LE LIEUTENANT GÉNÉRAL
 COMTE DE GOUVION SAINT-CYR,
 Colonel Général des Cuirassiers &c.

PARIS MDCCCXXI.



ECHELLE.







MAR. S. R.
CAMPAGNES
DE LA CATALOGNE

III-49-9-26
(II)

Nº