





GEORAFIA
MODERNA

TOMO I

GEOGRAFIA MODERNA.
MODERNA.

TOMO VII.

GEORGIA

MODERNA

TOMO VII

GEOGRAFIA MODERNA,

ESCRITA EN FRANCES

Por el Abad NICOLLÉ DE LA CROIX:

TRADUCIDA Y AUMENTADA

CON UNA GEOGRAFIA NUEVA

DE ESPAÑA

*Por el Doctor Don JOSEF JORDAN Y FRAGO,
Doctoral de la Real Capilla del Convento de la En-
carnacion de esta Corte.*

*Sis apis idcirco, non turpis aranea, gentes
Qui lustras: legit hæc virus, at illa favas.*



MADRID. MDCCLXXIX.

Por D. JOACHIN IBARRA, Impresor de Cámara de S. M.

Con las licencias necesarias.

GEOGRAFIA MODERNA.

ESCRITA EN FRANCÉS

Por el Abad NICOLÉ DE LA CROIX;

TRADUCIDA Y AUMENTADA

CON UNA GEOGRAFIA NUEVA

DE ESPAÑA

Por el Doctor Don JOSE JORDAN Y FRAGO,

Doctoral de la Real Academia del Gobierno de la En-

comunicacion de esta Corte.

Qui inquitur legit hoc etiam scilicet facit.
Et sic patet, non tunc patet, gentes.



MADRID MDCCLXXV.

Por D. JOACHIN LARRA, Impresor de la Corte de S. M.

Con las licencias necesarias.

TABLA

DE LOS CAPITULOS DEL TOMO SEPTIMO.

SECCION XII.

<i>De la Suecia.</i>	Pág. 1
§. I. <i>De la Suecia propia, ó Sueonia.</i>	6
I. <i>La Suecia propia.</i>	Id.
II. <i>La Norlandia.</i>	9
§. II. <i>De la Gothia.</i>	10
I. <i>La Westrogothlandia.</i>	Id.
II. <i>La Ostrogothlandia.</i>	11
III. <i>La Sudgothlandia.</i>	12
IV. <i>El Territorio de Bahy.</i>	14
§. III. <i>De la Laponia</i>	Id.
<i>La Laponia Sueca.</i>	16
§. IV. <i>De la Bothnia.</i>	17
I. <i>La Bothnia Occidental.</i>	18
II. <i>La Bothnia Oriental.</i>	19
§. V. <i>De la Finlandia.</i>	Id.
<i>Otras posesiones de la Suecia.</i>	22

SECCION XIII.

<i>De la Gran Rusia, ó Moscovia.</i>	23
CAPITULO PRIMERO. <i>De los seis Gobier-</i>	
<i>nos de la parte Septentrional de la Ru-</i>	
<i>sia Européa.</i>	35
§. I. <i>Del Gobierno de San Petersburgo.</i>	Id.
§. II. <i>Del Gobierno de Wiburgo.</i>	38

§. III. <i>Del Gobierno de Revel.</i>	39
§. IV. <i>Del Gobierno de Riga.</i>	Id.
§. V. <i>Del Gobierno de Novogorod.</i>	41
§. VI. <i>Del Gobierno de Archangelo.</i>	44
CAP. II. <i>De los seis Gobiernos de la parte Meridional de la Rusia Européa.</i>	48
§. I. <i>Del Gobierno de Moscow.</i>	Id.
§. II. <i>Del Gobierno de Smolensko.</i>	52
§. III. <i>Del Gobierno de Kiow, ó pequeña Rusia.</i>	53
§. IV. <i>Del Gobierno de Bielgorod.</i>	54
§. V. <i>Del Gobierno de Woronez.</i>	55
§. VI. <i>Del Gobierno de Niznei-Nowogorod.</i>	Id.
SECCION X.	
<i>De la Turquía de Europa.</i>	57
CAP. I. <i>De la Turquía Septentrional de Europa.</i>	66
§. I. <i>De la pequeña Tartaria.</i>	67
§. II. <i>De la Besarabia.</i>	69
§. III. <i>De la Moldavia.</i>	70
§. IV. <i>De la Valaquia.</i>	71
§. V. <i>De la Croacia.</i>	72
§. VI. <i>De la Dalmacia.</i>	73
§. VII. <i>De la Bosnia.</i>	76
§. VIII. <i>De la Servia.</i>	77
§. IX. <i>De la Bulgaria.</i>	79
§. X. <i>De la Romanía.</i>	80
CAP. II. <i>De la Turquía Meridional de Europa.</i>	84
§. I. <i>De la Tierra Firme de Grecia.</i>	85

I. <i>La Macedonia , ó Comenolitari.</i>	Id.
II. <i>La Albania.</i>	88
III. <i>La Livadia.</i>	90
IV. <i>La Moréa.</i>	92
§. II. <i>De las Islas de Grecia.</i>	95
I. <i>Las Islas del Mar Jonio , ó Mar de Grecia.</i>	96
II. <i>Las Islas del Archipiélago.</i>	98
<i>De las dos grandes Islas del Archipiélago.</i>	Id.
<i>De las Islas Cicladas.</i>	101
<i>De las Islas Sporadas.</i>	104
<i>Analisis de la Europa.</i>	105

PARTE TERCERA.

<i>De la Asia.</i>	108
CAP. I. <i>De la Turquía de Asia.</i>	116
ARTICULO PRIMERO. <i>De la Natolia.</i>	118
§. I. <i>De las Costas dependientes del Capitan Baxá.</i>	119
§. II. <i>Del Gobierno de Anadoli , ó de Kuttaieb.</i>	120
§. III. <i>Del Gobierno de Sivas.</i>	122
§. IV. <i>Del Gobierno de Trebisonda.</i>	123
§. V. <i>Del Gobierno de Caramania , ó de Konieh.</i>	124
§. VI. <i>Del Gobierno de Marasch , ó la Aladulia.</i>	125
§. VII. <i>Del Gobierno de Adana.</i>	126
§. VIII. <i>Del Gobierno de la Isla de Chipre.</i>	127
I. <i>El Pais de Itchiil.</i>	Id.

II. <i>La Isla de Chipre.</i>	128
ART. II. <i>De la Siria, ó Sham.</i>	129
§. I. <i>Del Gobierno de Alepo.</i>	Id.
§. II. <i>Del Gobierno de Trípoli.</i>	131
§. III. <i>Del Gobierno de Seida.</i>	132
§. IV. <i>Del Gobierno de Damasco.</i>	133
§. V. <i>Del Gobierno de Jersusalén.</i>	135
§. VI. <i>Del Gobierno de Adgeloun.</i>	137
ART. III. <i>De la Turcomania.</i>	138
ART. IV. <i>Del Diarbeck.</i>	141
§. I. <i>Del Diarbeck propio.</i>	Id.
§. II. <i>Del Irac-Arabi.</i>	143
§. III. <i>Del Curdistan, ó país de los Curdas.</i>	145
ART. V. <i>De la Georgia.</i>	146
ART. VI. <i>De las Islas de la Turquía de Asia.</i>	148
<i>De la Isla de Rodas.</i>	149
<i>De otras Islas.</i>	150
CAP. II. <i>De la Arabia.</i>	153
§. I. <i>De la Arabia Petréea.</i>	155
§. II. <i>De la Arabia desierta.</i>	156
§. III. <i>De la Arabia feliz.</i>	158
I. <i>Reyno de Yemen.</i>	Id.
II. <i>Reyno de Fortach, ó Carezen.</i>	159
III. <i>Otros Estados de la Arabia feliz.</i>	Id.
1.º <i>El Reyno de Mascate.</i>	Id.
2.º <i>Los países de Babreim y del El- catif.</i>	160
CAP. III. <i>Del Reyno de Persia.</i>	Id.
CAP. IV. <i>De la India.</i>	176
ART. I. <i>Del Indostan, ó Imperio del Mogol.</i>	182

ART. II. De la Península de la parte de acá del Ganges, ú Occidental.	190
§. I. De la Costa Occidental.	192
I. Reyno de Visapor.	Id.
II. Costa de Canara.	194
III. Costa de Malabar.	195
§. II. De la Costa Oriental.	198
I. Reyno de Golconda.	Id.
II. Costa de Coromandel.	199
1.º Reyno de Carnata, ó de Bisnagar.	200
2.º Estados situados en la extremidad Me- ridional.	202
ART. III. De la Península de la otra par- te del Ganges, ú Oriental.	204
§. I. De la parte Septentrional de la Pe- nínsula de la otra parte del Ganges.	205
§. II. De la parte del medio.	209
§. III. De la parte Meridional.	Id.
I. Reyno de Siam.	210
II. Península de Malaca.	212
§. IV. De la parte Oriental.	213
I. Reyno de Tunquin.	Id.
II. Reyno de Cochinchina.	217
III. Reyno de Camboge.	223
CAP. V. De la China.	224
§. I. De las Provincias Septentrionales de la China.	238
§. II. De las Provincias Meridionales.	244
§. III. De la Coréa.	254
§. IV. De las Islas de Lieou-Kieou.	255
CAP. VI. De la Gran Tartaria.	258
ART. I. De la Tartaria China.	262

§. I. <i>Del pais de los Mantcheous, ó Niuches.</i>	Id.
§. II. <i>Del pais de los Mongous, ó Muga- les negros.</i>	266
§. III. <i>Del pais de los Kalkas, ó Muga- les amarillos.</i>	270
ART. II. <i>De la Tartaria independiente.</i>	272
§. I. <i>De los Eluths, ó Calmucks.</i>	273
§. II. <i>Del Turkestan.</i>	283
§. III. <i>Del pais de los Usbecks.</i>	286
§. IV. <i>Del Dagestan, de la Circasia, y de los paises que habitan los pequeños pueblos libres del Caucazo.</i>	291
ART. III. <i>De la Tartaria Rusa, ó Rusia Asiática.</i>	295
§. I. <i>Del Gobierno de Casan.</i>	298
§. II. <i>Del Gobierno de Oremburgo.</i>	301
§. III. <i>Del Gobierno de Astracan.</i>	302
§. IV. <i>El Gobierno de Tobolsk, ó de Si- beria.</i>	304
I. <i>Provincia de Tobolsk.</i>	307
II. <i>Provincia de Yeniseisk.</i>	312
III. <i>Provincia de Irkutsk.</i>	313
CAP. VII. <i>De las Islas del Asia.</i>	318
ART. I. <i>De las Islas vecinas de la Tarta- ria Oriental, y ácia el estrecho del Norte.</i>	319
ART. II. <i>De las Islas del Japon.</i>	323
<i>Isla de Nippon.</i>	329
<i>Isla de Kiusiu, ó Cikoko y Bongo.</i>	331
<i>Isla de Sikokf, ó Tonsa.</i>	333
ART. III. <i>De las Islas de los Ladrones, ó Marianas.</i>	334

Id.	ART. IV. <i>De las Islas Filipinas, ó Manilas.</i>	336
	I. <i>Isla de Manila, ó de Luzon.</i>	338
56	II. <i>Isla de Mindanao.</i>	340
	III. <i>Isla de Cebu.</i>	341
70	IV. <i>Isla de Samar, ó Tandaya.</i>	Id.
72	V. <i>Isla de San Juan.</i>	342
73	VI. <i>Isla de Parago.</i>	Id.
83	VII. <i>Nuevas Filipinas.</i>	Id.
86	ART. V. <i>De las Islas Molucas.</i>	Id.
	I. <i>Isla de Celebes, ó Macasar.</i>	344
	II. <i>Isla de Amboina.</i>	346
I	III. <i>Isla de Banda.</i>	Id.
A	ART. VI. <i>De las Islas de la Sonda.</i>	347
5	I. <i>Isla de Bornéo.</i>	348
8	II. <i>Isla de Sumatra.</i>	350
I	III. <i>Isla de Java.</i>	352
2	ART. VII. <i>De las Islas Maldivas.</i>	355
4	ART. VIII. <i>De la Isla de Ceylan, y de algunas otras menos considerables del golfo de Bengala.</i>	357

PARTE QUARTA.

	<i>Del Africa.</i>	362
	CAP. I. <i>De Egipto.</i>	372
	§. I. <i>Del Egipto alto.</i>	377
	§. II. <i>Del Egipto del medio.</i>	379
	§. III. <i>Del Egipto baxo.</i>	384
	CAP. II. <i>De Berbería.</i>	386
	ART. I. <i>De la Berbería propia.</i>	387
	§. I. <i>Del pais de Derne, ó Barca.</i>	389

§. II. <i>De la República, ó Reyno de Trípoli.</i>	390
§. III. <i>De la República, ó Reyno de Tunez.</i>	392
§. IV. <i>De la República, ó Reyno de Argel.</i>	394
§. V. <i>De los Estados del Rey de Marruecos.</i>	398
ART. II. <i>Del Biledulgerid.</i>	402
CAP. III. <i>Del Sara, ó Desierto de Berbería.</i>	407
CAP. IV. <i>De la Guinéa.</i>	412
§. I. <i>De la Guinéa Septentrional.</i>	415
§. II. <i>De la Guinéa Meridional.</i>	416
I. <i>La Malagueta.</i>	Id.
II. <i>La Guinéa propia.</i>	417
III. <i>El Reyno de Benin.</i>	420
CAP. V. <i>De la Nigricia.</i>	422
CAP. VI. <i>De la Nubia.</i>	426
CAP. VII. <i>De la Abisinia.</i>	428
I. <i>Reyno de Tigré.</i>	432
II. <i>Reyno de Dambéa.</i>	Id.
III. <i>La Provincia de Bagemder.</i>	433
IV. <i>La Provincia de Gojam.</i>	Id.
CAP. VIII. <i>Del Congo.</i>	434
I. <i>El Reyno de Loango.</i>	435
II. <i>El Reyno de Congo.</i>	437
III. <i>El Reyno de Angola.</i>	439
IV. <i>El Reyno de Bengala.</i>	440
CAP. IX. <i>De la Cafrería pura.</i>	441
I. <i>La parte Septentrional.</i>	442
II. <i>La parte Meridional.</i>	443
III. <i>La parte Oriental.</i>	444
CAP. X. <i>De la Cafrería mixta.</i>	451

	§. I. <i>Del Zanguebar.</i>	Id.
90	I. <i>El Reyno de Mozambique.</i>	452
92	II. <i>El Reyno de Moruca.</i>	453
94	III. <i>El Reyno de Mongala.</i>	454
	IV. <i>El Reyno de Quiloa.</i>	Id.
98	V. <i>El Reyno de Mombaza.</i>	455
02	VI. <i>El Reyno de Melinda.</i>	Id.
	§. II. <i>De la Costa de Ajan.</i>	456
07	I. <i>La República de Brava.</i>	457
12	II. <i>El Reyno de Magadoxo.</i>	Id.
15	III. <i>El Reyno de Adel.</i>	458
16	CAP. XI. <i>De las Islas de Africa.</i>	459
Id.	ART. I. <i>De las Islas fronteras á la Costa</i>	
17	<i>Oriental de Africa.</i>	Id.
20	§. I. <i>De la Isla de Magadascar.</i>	460
22	§. II. <i>De las Islas de Borbon y Mauricia.</i>	462
26	§. III. <i>De las Islas de Comora.</i>	465
28	§. IV. <i>De la Isla de Socotora.</i>	466
32	ART. II. <i>De las Islas fronteras á la Costa</i>	
Id.	<i>Occidental de Africa.</i>	467
33	§. I. <i>De las Islas Canarias.</i>	Id.
Id.	§. II. <i>De la Isla de la Madera.</i>	469
34	§. III. <i>De las Islas de Cabo Verde.</i>	471
35	§. IV. <i>De la Isla de Santo Thomé y de las</i>	
37	<i>Islas vecinas.</i>	475
39	§. V. <i>De la Isla de Santa Helena.</i>	478
40		
44		
44		
44		
44		
51		

Correcciones.

Pág.	Lin.	Errata.	Diga.
34 ..	23 ...	<i>Arcangel.....</i>	<i>Arcángelo.</i>
44 y sigg. ...		<i>Id.....</i>	<i>Id.</i>
84 ..	24 ...	ARTICULO	CAPITULO.
109 ..	27 ...	lienzos pintados .	} <i>se fabrican lienzos pintados.</i>
113 ..	26 ...	Zemla.....	
124 ..	1 ...	ta union	<i>la union.</i>
Id. ..	2 ...	Lalina.....	<i>Latina.</i>
140 ..	1 ...	barro seco al sol.	<i>adobes.</i>
144 ..	15 ...	Motassen	<i>Motazem.</i>
402 ..	13 ...	§. I.....	§. II.

GEOGRAFIA

MODERNA.

SECCION XII.

DE LA SUECIA.

LA SUECIA se extiende desde el grado 28 y 20 minutos de longitud hasta el 49, y desde el 55 y 20 minutos de latitud hasta el 69 y 30 minutos. Confina á Norte con la Laponia Noruega, ó Dinamarquesa: á Oriente con la Rusia, ó Moscovia: á Mediodia con el golfo de Finlandia y el Mar Báltico; y á Occidente con la Noruega.

En este pais dura nueve meses el Invierno; y el Verano, aunque tan corto, no por eso es menos incómodo á causa de los grandes y excesivos calores, que de repente suceden al frio, y que casi llegan á ser insufribles. En medio de esta destemplanza y sutileza de los ayres es tan sano, que muchos hombres llegan y pasan de cien años. El terreno es bastante fertil; pero las montañas, lagos y bosques ocupan mas de la mitad. Los rebaños son muchos, pero de

una casta muy pequeña. Hay muchas zorras, dantas, armiños, y otros muchos animales, cuyas pieles sirven de abrigo y adorno de los vestidos. Se crían muchas águilas,alcones, y otras aves de rapiña. El mayor comercio de la Suecia consiste en cobre el mejor de todo el mundo, en hierro, arboladuras, ó mástiles de navíos, pez, resina y pieles. Carece de sal y vino, y se coge poco trigo.

El Reyno de Suecia fue electivo hasta Gustavo I. electo el año 1523; pero en su reynado le hicieron los Suecos hereditario aun en las hembras. La linea masculina de este Príncipe le poseyó hasta Gustavo Adolfo, que murió en una batalla el año de 1632. La Reyna Christina de Suecia, su hija única, cedió voluntariamente sus Estados el año 1654 á Carlos Gustavo, Duque de Dos-Puentes, su primo. Por muerte de Carlos XII. nieto de Carlos Gustavo, pasó este Reyno á Ulrica Eleonora, hermana de Carlos XII. y muger del Landgrave de Esse-Cassel. Habiendo cedido esta Princesa la Corona á su marido, este fue electo con condicion de renunciar todo derecho hereditario al Reyno. Adolfo Federico, Duque de Holstein-Eutin, y pa-

riente del Príncipe sucesor de Rusia; fue declarado Príncipe sucesor el año de 1743, y subió al Trono en el de 1751.

Aunque este Estado es Monárquico, con todo eso tiene sus Estados Generales, que junta el Rey en asuntos y negocios graves, y se componen de la nobleza, Clero, comerciantes y paisanos. La nobleza envia los primogénitos de las familias: el Clero dos Presbíteros de cada Comunidad: las Ciudades dos comerciantes, ó mercaderes; y cada Provincia, ó territorio dos paisanos. Estos se juntan regularmente de quatro en quatro años. El principal de la nobleza es el Mariscal de la Dieta nombrado por el Rey. El Arzobispo de Upsal preside y es cabeza del Clero. A los Ciudadanos regularmente los preside el Burgo-Maestre, ó Corregidor de Stokolmo. Los paisanos eligen su Presidente. Estos quatro órdenes resuelven, y dan su voto cada uno de por sí sobre los puntos propuestos, y despues todos juntos tratan de la resolución que deben tomar. Luego que se ha formado el acuerdo, comunican su resolución al Rey, que hace publicarla por todo el Reyno, y despide quanto antes á los Diputados para que no censuren del

4 GEOGRAFIA MODERNA.

Gobierno , y pretendan reformarle ; pero siempre salen las cosas á la voluntad del Príncipe , que toma muy bien sus medidas para lograr lo que pide. El Senado, que es un cuerpo perpetuo y fixo , representa á los Estados. Su autoridad habia decaido mucho desde los reynados de Carlos XI. y Carlos XII. Pero por las Aÿtas de la Dieta de los años de 1755 y 1756 el Senado recobró enteramente su autoridad. Dispuso esta Dieta , que se decidiesen las cosas á pluralidad de votos de los Senadores ; que el Rey estaría obligado á conformarse con su dictamen ; y que los hijos del Rey fuesen educados segun el método de instruccion , que ella misma propuso , y que se dirige á inspirarles las virtudes propias de un Monarca , y á retirarlos del fausto y la tiranía , y así ahora la Soberanía de la Suecia reside en los Estados : el Rey está obligado á conformarse con las leyes , y no tiene la autoridad legislativa. Demas de estos Senadores hay cinco grandes Oficiales de la Corona, que son Regentes natos del Reyno en la menor edad de los Reyes. Estos son el *Drosat* , ó *Justicia Mayor* , el *Gran Condestable* , el *Gran Almirante* , el *Gran*

Canciller, y el *Gran Tesorero*. La justicia se administra en Suecia por quatro Par-
lamentos, que conocen de las causas civi-
les y criminales en última apelacion. Cada
Parlamento se compone de un Presidente,
que es Senador, y de doce Consejeros, de
los quales hay seis Nobles y seis Docto-
res, excepto el de Stokolmo, que como
es el primero, tiene quatro Senadores,
quando los otros no tienen mas que uno.
Hay pocos Hospitales en este Reyno, lo
que es tanto mas de admirar, si se atien-
de á la inclinacion de los Suecos á socor-
rer á los miserables.

La única Religion que se permite en
Suecia, es la Luterana, no obstante que
no dexan de hallarse algunos Calvinistas
y Católicos.

Los Suecos son de larga vida, bien dis-
puestos, fuertes y capaces de tolerar los
mayores trabajos y fatigas. La nobleza
gusta mucho de viajar, y es muy aficio-
nada á las Bellas Letras.

Este Estado se divide en cinco partes
principales: la *Suecia propia* á Occiden-
te del Mar Báltico: la *Gothia* á Sud:
la *Laponia Sueca* á Norte: la *Bothnia*,
que ocupa por las dos partes las orillas

del golfo á que da el nombre; y la *Finlandia* á Oriente del golfo de Bothnia.

§. I. *De la Suecia propia, ó Sueonia.*

Esta comprehende dos Provincias: la *Suecia propia* á Mediodia; y la *Norlandia*, ó los *Nordelles* á Norte.

I. *La Suecia propia.*

Esta se divide en cinco Provincias; á saber, la *Uplanda*, la *Sudermania*, la *Nericia*, la *Westmania*, y el *Wermeland*.

I.^a *La Uplanda.*

STOKOLMO, *Capital* de toda la Suecia, *Puerto* á la embocadura del lago *Meler* en el Mar Báltico, Ciudad grande, rica y bien poblada, construida sobre estacas en muchas Isletas. Tiene tambien dos grandes arrabales en tierra firme. Sus casas eran antiguamente de madera sola; pero ahora la mayor parte de las de la Ciudad son de ladrillo, y cubiertas de bronce. Hay muchos edificios hermosos, quales son el Palacio de la nobleza y el del Gran Canciller. Esta Ciudad es muy comerciante, y fuerte por su situacion: está defendida por una buena ciudadela, donde hay mas de quatrocientas piezas de cañones. Lo mas

particular es una torre, en cuyo remate se ven tres coronas de bronce dorado, que representan la union de los Reynos de Suecia, Dinamarca y Noruega, hecha en tiempo de la Reyna Margarita el año de 1395. En su Puerto, que es muy grande y muy seguro, cabrán mil embarcaciones, ó navíos; pero está algo lejos del mar, y su entrada es peligrosa por los escollos y bancos de arena que se encuentran en él. Tiene tambien una Academia de Ciencias erigida en 1739.

UPSAL, *Arzobispado*, y *Universidad* á Norte, antiguamente *Capital* de la Suecia. Su Arzobispo es Primado del Reyno, y tiene el privilegio de consagrar á los Reyes que se coronan en esta Ciudad. En la Catedral, que es magnífica, y toda cubierta de bronce, están enterrados muchos Reyes. La Ciudad está defendida por un fuerte castillo construido sobre una colina escarpada. La Universidad de Upsal, que es la mas célebre de Suecia, se compone del Canciller, que siempre suele ser el Ministro de Estado: el Vicecanciller, que es el Arzobispo: el Rector, á quien eligen los Profesores, que serán como unos veinte, y como unos setecientos á ochocientos Es-

8 GEOGRAFIA MODERNA.

tudiantes. El Rey mantiene cincuenta. En cada Diócesis hay un Colegio para la educación de los niños hasta que puedan ir á las Universidades, que son ademas de Upsal, *Abo* y *Lunden*. La Universidad de Upsal posee un manuscrito muy curioso, que es una traduccion de los Evangelios en lengua gótica, que hace cerca de doce siglos, ó mil y doscientos años que la hizo Ulphila, Obispo de los Godos.

2.^a *La Sudermania.*

NICOPING, *Capital, Puerto.*

STRENGNES, *Obispado* sobre el lago Meler.

TROSA, pequeña Ciudad marítima.

3.^a *La Nericia.*

OREBRO, *Capital.*

4.^a *La Westmania.*

WESTERAS, ó AROSEN, *Obispado y Capital* cerca del lago Meler.

ARBOGA á Sudouest de Westeras.

5.^a *El Wermeland.*

CARSLSTAD sobre el lago Wener, *Capital*, Ciudad fundada por Carlos IX. en el siglo pasado, donde se pescan muchos salmones.

II. *La Norlandia.*

Esta comprehende seis Provincias.

1.^a *La Dalercalia*, que riega el rio Dala, y donde hay muchas minas de hierro y cobre, pero no tiene mas que algunas Aldeas y Lugares.

HEDEMORA sobre el Dala es la poblacion mas considerable.

FAHLUN, ó COPERBERG á Norte de Hedemora, otra poblacion, que toma su nombre de sus abundantes minas de cobre. Las negras y espesas humaredas, que despiden las fraguas de los contornos, son tantas, que quando reyna el viento Ouest y las echa sobre el Fahlun, es preciso encender luz á medio dia.

2.^a *La Gestricia*, pequeño pais á Oriente sobre el golfo de Bothnia, famosa tambien por sus minas de hierro y cobre.

GEFLE, ó GEVAL, *Capital y Puerto.*

3.^a *La Helsingia.*

HUDWICKSVAL, *Capital* sobre el golfo de Bothnia.

4.^a *La Medelpadia.*

INDAL cerca del rio del mismo nombre.

SUNDSWAL ácia el golfo de Bothnia, *Capital.*

5.^a *La Tempeia.*

RESUNDT.

6.^a *El Harndall á Nordouest.*

UNDERSAKER.

§. II. *De la Gothia.*

La Gothia , ó Gothlandia se divide en tres Provincias ; á saber , la *Vestrogotthlandia* , ó la *Gothia Occidental* : la *Ostrogotthlandia* , ó la *Gothia Oriental* ; y la *Sudgotthlandia* , ó la *Gothia Meridional*. Algunos son de opinion , que los Godos , Ostrogodos y Visogodos descenden de este pais ; pero no sienten así todos los Autores.

I. *La Vestrogotthlandia.*

Esta tiene dos Provincias : la *Vestrogotthlandia propia* , y la *Dalia*. En la primera hay dos grandes lagos , el *Wener* y el *Wate*. De este último se cuentan tres cosas bastante raras : 1.^a que es tan profundo , que por algunos parages tiene trescientas brazas , siendo así , que el Mar Báltico no tiene mas que cincuenta por lo mas hondo : 2.^a que sus yelos se quiebran algunas veces tan de repente , que se llega á hacer navegable en media hora : 3.^a que la víspera , quando quiere haber tempestad , se

percibe en este lago un ruido terrible y continuo, semejante al de un trueno.

1.^a *La Vestrogothlandia propia.*

GOTEBOURG, Puerto, Plaza fuerte y Capital sobre el Categat á la embocadura del Gothelba, Ciudad grande, rica y bien poblada, con un buen Colegio. El año 1732 se estableció en ella una Compañía de las Indias Orientales. Es patria de Juan Anderson, Gobernador, ó Burgo-Maestre de Ambourg, de la Academia Imperial, y Autor de muchas obras excelentes, entre otras de una *Historia natural de Islandia, Groelandia y otros paises del Norte.*

SCARA, Obispado á Mediodia del lago Wener.

2.^a *La Dalia.*

DALEBORG, Capital sobre el lago Wener.

WENESBOURG, Plaza fuerte sobre el mismo lago.

II. *La Ostrogothlandia.*

Esta tiene dos Provincias: la *Ostrogothlandia propia* y la *Smalandia.*

1.^a *La Ostrogothlandia propia.*

NORKOPING, Capital, Ciudad fuerte, hermosa y comerciante sobre un golfo del Mar Báltico.

V LINDKOPING, *Obispado* á Sudouest.
 STEGEBORG, *Puerto* sobre el Mar Báltico.

V 2.^a *La Smalandia.*

ST CALMAR, *Puerto* sobre el Mar Báltico, una de las mejores y mas fuertes Ciudades de Suecia, dividida en antigua y nueva. La antigua es famosa por haberse hecho en ella la Constitucion de la Reyna Margarita en el año 1395, para la union de los tres Reynos del Norte. Esta Constitucion fue anulada poco tiempo despues de la muerte de esta Reyna. El Reyno de Suecia despues de haber estado unido y separado muchas veces de los de Dinamarca y Noruega, finalmente se separó para siempre de estos dos últimos en tiempo de Gustavo I. electo el año de 1523.

WEXIO, *Obispado*, pequeña Ciudad, pero muy poblada.

III. *La Sudgothlandia.*

Esta tiene tres Provincias: el *Halland*, el *Sconen* y el *Ble-King*.

1.^o *El Halland.*

HALMSTAD, *Capital* sobre el rio *Categat*.

WARBERG, Ciudad comerciante con un

buen Puerto, y un castillo, que le defien-
de la entrada.

2.º *El Esconen, ó Skane.* Este pais si-
tuado al Mediodia de la Suecia, es el mas
agradable y el mejor de este Reyno, an-
tiguamente pertenecia al Rey de Dinamar-
ca. Federico III. le cedió á la Suecia el
año de 1658.

LUNDEN, *Obispado y Universidad*, fa-
mosa y célebre en otro tiempo. Su Arzo-
bispo tenia por sufraganeos á siete Obis-
pos de Dinamarca; pero se extinguió su
jurisdiccion por el tratado de Fontaine-
bleau. Esta Ciudad ha sufrido muchas
guerras, y así el poco esplendor que con-
serva, le debe á su Universidad fundada
el año 1668 por Carlos XI.

CHRISTIANSTAT á Nordest de Lunden,
pequeña Ciudad fundada por el Rey Chris-
tiano IV. el año de 1719. Tiene una Igle-
sia magnífica y dos hermosos puentes. Su
Puerto está á quatro leguas de la Ciudad.

LANDSCRON, *Puerto y Plaza fuerte*
sobre el Sund.

3.º *El Bleking.*

CHRISTIANOPOLI, *Puerto y Plaza fuer-
te*, Ciudad fundada por Christiano IV. Rey
de Dinamarca.

CARLSCRON sobre el Mar Báltico, Ciudad fuerte y bien poblada fundada el año de 1679 por Carlos XI. Rey de Suecia. Tiene un Puerto defendido por dos torres. En esta Ciudad están los arsenales de la marina.

El territorio de Bohus, ó Bahus.

Este pais está á Occidente de la Dalia y de la Westrogothlandia. Antiguamente era uno de los Gobiernos de la Noruega: los Daneses se vieron precisados á cederle á la Suecia el año de 1658 por el tratado de Roschild.

BAHUS, ó BOHUS, Capital, Ciudad fuerte defendida por un buen castillo, situada sobre el rio Gothelba, que sale del lago Wener.

MAELSTRAND, Ciudad fuerte construida sobre una roca y en una Isla. Los Daneses la tomaron el año 1678; pero la volvieron á la Suecia al año siguiente por el tratado de Fontainebleau.

§. III. *La Laponia.*

Este pais está situado desde el grado 65 hasta el 70 de latitud Septentrional; esto es, en la Zona fria, lo que le hace

poco habitado y esteril , á excepcion de algunos parages , en que hay muy buenos pastos. Su situacion de la otra parte del Círculo Polar es causa de que en él haya un dia continuo de muchos meses , y una noche de la misma duracion. El frio es excesivo , y los calores algunas veces muy grandes , lo qual proviene de la larga duracion del sol sobre el Horizonte. Hay una infinidad de animales silvestres , mucha pesca y mucha caza ; pero lo mas particular que produce este pais , es un animal semejante al ciervo , aunque mas pequeño , llamado *Renne* , ó *Reno* , infatigable en el correr , muy facil de alimentar , de una docilidad admirable , y de tanta utilidad , que los Lapones se sirven de él en sus viages , comen su carne y se visten de su piel.

Los Lapones son de una talla , ó estatura muy pequeña : regularmente no tienen mas de quatro pies y medio de alto : son extremamente feos , rústicos , groseros , coléricos y perezosos. La mayor parte son Christianos , ó Luteranos , ó Griegos cismaticos , segun es la Religion de los Señores á quienes obedecen. Su ocupacion ordinaria es la caza y la pesca , especialmente de

ciertos peces, que secos, los reducen á polvo, y hacen de ellos una especie de pasta, que los sirve de pan. Son sumamente aficionados al aguardiente y tabaco: viven mucho, y regularmente mueren mas de vejez, que de enfermedad. Es tal la pasion que tienen á su pais, que se les ha visto morir de pena por haber perdido la esperanza de volver á él.

Apenas hay Lugar en la Laponia, á el qual se le pueda dar el nombre de Villa, ó Ciudad. Los Lapones mudan muchas veces de habitacion, y á poca costa, por ser sus casas de madera, y cubiertas de pieles. El Rey de Suecia prohibió á los Lapones Suecos hacer esta especie de transmigraciones.

Divídese la Laponia en tres partes: en *Laponia Noruega*, *Sueca* y *Rusiana*. De la Noruega ya hemos hablado en el artículo de Dinamarca. De la tercera trataremos en el artículo de la Rusia, ó Moscovia, y aquí nos contentaremos con describir la segunda.

Laponia Sueca.

Esta se divide en seis *Marcas*, ó *Gobiernos*, que toman su nombre de algun rio
con-

considerable, que pasa por ellas; y son de Mediodia á Septentrion:

1.º *Asele-Lap-Marck*, situada á Norte de la Angermania.

ASELE, Lugar situado en medio de este Gobierno, el mas pequeño de todos.

2.º *Umea-Lap-Marck*, esto es, Gobierno de los Lapones, que habitan en los contornos del rio Umea; y así de las siguientes.

3.º *Pithea-Lap-Marck*.

4.º *Luléa-Lap-Marck*. En estos dos Gobiernos se hallan minas de plata y plomo.

5.º *Torno-Lap-Marck*. Este Gobierno tiene muchas minas de hierro, y dos de cobre, que se descubrieron en los años de 1654 y 1655.

6.º *Kimi-Lap-Marck*.

§. IV. *Bothnia*.

Este nombre *Bothnia* se da á todas las costas que baña á Norte, á Occidente y á Oriente la parte mas Septentrional del Mar Báltico, la qual forma un golfo, que llaman *Golfo de Bothnia*. Avanzándose este golfo linea recta ácia el Norte, divide naturalmente la *Bothnia* en dos partes; á saber, la *Westro-Bothnia*, ó *Bothnia Occi-*

dental, y la *Ostro-Bothnia*, ó *Bothnia Oriental*.

I. *Bothnia Occidental*.

Esta comprehende la *Angermania* á Mediodia, y la *Westro-Bothnia* á Norte.

1.º *La Angermania*.

HERNOSAND, *Capital*, pequeña Ciudad sobre el mar.

2.º *La Westro-Bothnia*.

TORNO, *Capital y Puerto* á la embocadura del rio del mismo nombre en lo interior del golfo de Bothnia. Cerca de esta Ciudad fue donde algunos Señores de la Academia de las Ciencias de París, nombrados por el Rey, hicieron sus observaciones en el año de 1736 para determinar la figura de la tierra. Así de estas, como de las de los demas Académicos enviados ácia el Equador al mismo tiempo, y para el mismo asunto, resulta que la tierra no es perfectamente redonda, sino un poco plana ácia los Polos.

Á lo largo del golfo se hallan de Norte á Mediodia los quatro Lugares, ó poblaciones siguientes:

CALIX, **LULEA**, **PITHEA** y **UMEA**.

Estos pueblos están á la embocadura

de los rios del mismo nombre , que vienen de la Laponia.

II. *Bothnia Oriental.*

Esta se divide en dos partes ; á saber, la *Ostro-Bothnia* á lo largo del mar , y la *Cajania* á Oriente.

1.^a *La Ostro-Bothnia.*

KIMI á Oriente de Torno cerca de la embocadura de un rio del mismo nombre.

ULABOURG á Mediodia de Kimi sobre el golfo.

BRAHESTAD , WASA y CHRISTIANESTAD se hallan tambien sobre el golfo de Norte á Mediodia.

2.^a *La Cajania á Oriente.*

CAJANEBOURG , *Capital* y *Plaza fuerte* sobre el lago de Ula.

§. V. *Finlandia.*

Este pais , situado á Mediodia de Bothnia entre el golfo de Bothnia y el de Finlandia , es esteril , quebrado y lleno de lagunas , lagos , bosques y desiertos ; y así solo está poblado ácia las costas. Sus habitantes son robustos , laboriosos , y acostumbrados á la inclemencia y todas las injurias del tiempo. Su dialecto , ó lengua es muy

particular. El año de 1710 se apoderó el Czar de la Finlandia ; pero se la volvió al Rey de Suecia.

Comprende cinco Provincias : la *Finlandia propia* á Sudouest : el *Nyland* á Sud : la *Carelia* y *Savolax* á Oriente ; y la *Tavastia* en el medio.

1.^a *La Finlandia propia* está situada á Sudouest entre los dos golfos : su terreno es bastante fértil en granos , y tiene algunas minas de hierro y cobre.

ABO, Obispado , *Capital* , *Universidad* y *Puerto* , Ciudad grande á la embocadura de un rio llamado *Aurajoki*. Su Universidad fue fundada por la Reyna Christina el año de 1640.

BIORNEBORG, ó *BIORNO*, pequeña Ciudad á Norte sobre el golfo de Bothnia.

2.^a *El Nyland*.

RASEBOURG, *Capital* y *Puerto* sobre el golfo de Finlandia.

HELSINGFORS, *Puerto* sobre el mismo golfo.

BORG á Nordest.

3.^a *La Carelia*. Está dividida entre el Rey de Suecia y el Czar de Rusia. El primero posee la parte Occidental , y el segundo la Oriental. Por la paz de Nistad,

despues de una larga guerra entre Carlos XII. y Pedro el Grande, se fixaron los límites de division de la Carelia entre la Suecia y la Rusia.

WIBOURG y KEXHOLM, antiguamente las principales Ciudades de la Carelia, ahora pertenecen á la Rusia.

4.^a *El Savolax*. Este pais está lleno de lagunas, lagos, bosques y desiertos, y solo se hallan algunas Aldeas y Lugares infelices.

NISLOD, única poblacion considerable de esta Provincia, la qual se cedió á la Rusia.

5.^a *La Tavastia*, Provincia quebrada y llena de lagos, de los quales el mayor se llama *Pajana*.

THAVASTUS, *Capital* y Plaza bastante fuerte fundada en unas lagunas.

Hay tambien muchas Islas que dependen de la Suecia: las mas considerables son las de *Aland*, *Gothland* y *Oeland*. Estas están en el Mar Báltico: la primera entre la Finlandia y la Suecia propia, y las otras dos cerca de la Ostrogothlandia.

La *Isla de Aland* no tiene mas que algunas Aldeas y el castillo de *Kastelhom*.

VISBY, *Capital* de la Isla de *Gothland*,

antiguamente Ciudad muy rica y comerciante, pero el mar la ha destruido y arruinado mucho.

La *Isla de Oeland* es larga y estrecha, pero muy fértil: está separada de tierra firme por el estrecho de Calmar.

BORCKOLM, *Capital*, pequeña Ciudad con un buen castillo para su defensa.

OTTEMBY, Ciudad mediana con un fuerte castillo.

Otras posesiones de la Suecia.

El Rey de Suecia posee en Alemania la Ciudad de *Vismar* y el Principado de *Rugen* con la *Pomerania Occidental*, ó *Citerior*, que está inmediata á él. Antes poseía el territorio de *Stetin*, que era la Capital de esta parte de la Pomerania, y las Ciudades y Soberanías de *Ferden* y *Brema*, que también están en Alemania; pero no tiene ya la *Ingria* y *Livonia*, Provincias vecinas de la Finlandia, que poseyó por cerca de cien años, y que la Rusia le quitó á principios de este siglo.

SECCION XIII.

DE LA GRAN RUSIA , Ó MOSCOVIA.

LA RUSIA , que comprehende parte de la antigua Sarmacia , es el Estado mayor de todos los de la Europa. Mas adelante señalaremos su extension y sus límites , baste decir por ahora , que se divide en *Européa* y *Asiática*. El clima es sumamente frio por las muchas nieves y yelos que caen las tres partes del año. Los calores del Estío algunas veces son extraordinarios , bien que solo duran seis semanas. Los llanos son muy quebrados por estar llenos de lagunas , lagos y grandes bosques ácia el Norte. Esta parte de la Rusia solo produce cebada ; pero se crian muchas y buenas raices , de que usan los naturales en sus comidas , y se cogen muchas uvas , fresas y framboesas silvestres. La que se extiende desde el grado 60 hasta el 57 es mas templada y mejor : tiene muchas cabras , carneros , caballos y trigo muy bueno. Acia la Polonia es un pais mas poblado y fertil ; pues se coge trigo con abundancia , y la cosecha se hace en solos dos meses conta-

dos desde la siembra. No hay en la Rusia vino, excepto ácia Astracan y los contornos del Don, que es tan bueno como los mejores de Alemania, segun muchos Autores; pero si este pais es poco fertil en vinos, tambien produce en recompensa mucho lino, miel en tanta abundancia, que se halla aun en los bosques, mucho ganado silvestre, mucha caza, y en los lagos mucha pesca. Los osos, dantas, renos, zorras, armiños y martas cibelinas son muy comunes. Los géneros que salen de este pais, demas de las pieles de los animales que acabamos de referir, son cueros de bueyes, llamados comunmente *cueros tostados*, ó baquetas de Moscovia, mástiles para navíos, que se prefieren á los de Noruega, lino, cáñamo, talco, sebo, brea, cera, miel, pez, resina, jabon y pescado salado.

La Rusia se dividia antiguamente en muchos Señoríos, que reunidos despues, formaron el grande y vasto Imperio, que vemos actualmente, en la persona de Volodmiro, á quien se considera como el primer Gran Duque de esta nacion, y que casó por los años de 987 con Ana, hermana de Constantino, y de Basilio Porfiro

genete, Emperador de los Griegos. Acia el año de 1330 Daniel Alexandro-Witz trasladó su Corte á Moscow, y desde entonces la nacion se comenzó á llamar *Moscovita*, especialmente por los extranjeros. Basilio, hijo de Basílides, Duque de Rusia, dicen que fue el primero que tomó el título de *Czar* * ácia el año de 1490 despues de haber sacudido el yugo de los Tártaros, á quienes habian estado sujetos los Rusos por mas de trescientos años. Como estos naturalmente son enemigos de todos los extranjeros, el año 1613 echaron á Ladislao, Príncipe de Polonia, á quien habian hecho Gran Duque de Rusia, y eligieron á un Moscovita llamado Miguel Federowitz. Alexo Miguel, su hijo, dexó tres hijos: sucedióle el mayor, llamado Teodoro, que murió sin sucesion: los otros dos, Juan y Pedro, reynaron juntos, hasta que muerto Juan el año de 1696, quedó Pedro solo en el Trono; y este es el famoso *Czar*, conocido por el renombre de *Pedro el Grande*, que murió á principios del año de 1725. La Cabeza de este grande Imperio toma desde el año de 1721 el título de

* La palabra *Czar* en Esclavon quiere decir Rey.

Emperador de todas las Rusias *, y tiene un poder absoluto y despótico sobre sus vasallos. Las hembras pueden heredar, o suceder en la Corona. La Emperatriz Isabel, hija de Pedro el Grande, murió á 5 de Enero del año de 1762 despues de haber reynado pacíficamente veinte años. Pedro III. Duque de Holstein-Gottorp, á quien habia nombrado por su sucesor desde el año 1743, fue en efecto elevado al Trono en el de 1744; pero este Príncipe reynó poco tiempo, pues fue destronado el dia 9 de Julio siguiente, y encerrado en Petershof, donde solo sobrevivió algunos dias á su desgracia. Sofia Augusta de Anhalt-Zerbst su muger subió al Trono en su lugar, y fue coronada el dia 3 de Octubre siguiente con el nombre de *Catalina Alexiowna II.* Pedro Petrowitz su hijo fue declarado sucesor en el Imperio al mismo tiempo que la Princesa su madre fue reconocida *Autocratríz*, ó Emperatríz de todas las Rusias.

Las rentas del Czar, ó Emperador son muy grandes; pues ademas de los impues-

* Las Potencias de Europa, que no le dan el título de *Emperador*, le llaman *Autocrato*, término griego, que significa casi lo mismo.

tos del pueblo , que suben á mas de quince millones de nuestra moneda , saca grandes sumas de las tabernas que tiene en todo el Imperio , los estancos del tabaco , las salinas , que le pertenecen todas en propiedad , y los géneros que vienen de la China y de la Siberia. Estos últimos consisten en pieles muy estimadas , como son martas cibelinas , armiños , y otros varios géneros.

Los Rusos son de estatura mediana , pero fuertes , robustos y buenos soldados quando están bien disciplinados. No les falta valor ; pero son perezosos y muy propensos al vino y aguardiente. Su genio es muy servil y baxo , y piensan que su Príncipe hace mas que todos los demas juntos.

Lo que ha contribuido mucho á tener á los Rusos en una dependencia tan despótica y absoluta , ha sido la prohibicion de viajar , ni salir fuera de Moscovia , so pena de muerte , sin permiso del Emperador , y la ignorancia crasa en que siempre han vivido , sin tener en todo el Imperio por mucho tiempo ni Colegios , ni Universidades , sino solamente escuelas para aprender á leer y escribir ; pero mudaron de semblante todas las cosas en el reynado del

Czar, ó Pedro el Grande: este Príncipe estableció Colegios y Academias de Ciencias y Artes. Especialmente procuró poner la Marina en un buen pie, para lo qual viajó á casi todas las Cortes de Europa.

Pero aún hizo este Príncipe otras mudanzas importantísimas en el Estado; pues no solo prohibió el ingreso en Religion antes de los cincuenta años, porque los Rusos, llevados de su araganería, entraban infinitos en los Conventos desde muy jóvenes solamente para holgar, sino que tambien quitó el uso de la barba larga y ropa talar, y mandó que sus vasallos no se llamasen en adelante esclavos suyos. Los Rusos comenzaban su año el primero de Septiembre, y se servian de la Era de los Griegos de Constantinopla, de quienes habian recibido la fe, y contaban los años desde la creacion del mundo, creyendo que Jesu-Christo vino á él en el de 5508, segun el cómputo sacado de los Setenta.

La Religion dominante de los Rusos es la Christiana Griega. Estos pueblos creen que les ananció la fe el Apostol S. Andres, y con este pretexto cuentan mil fábulas ridículas; pero segun el Señor Fleuri

en su *Historia Eclesiástica*, tom. II. lib. 52, no fue sino en el siglo IX. y en tiempo del Emperador Basilio; esto es, el año de 871, quando les predicó á los Rusos la fé un Arzobispo, que les envió el Patriarca Ignacio, y recibieron muchos el Bautismo. No obstante, la conversion de este pueblo á nuestra santa fé no sucedió enteramente hasta el siglo siguiente en el reynado de Volodimiro; pues habiendo casado este Príncipe con Ana, hermana de los Emperadores Griegos Constantino y Basilio, abrazó el Christianismo á instancias de su muger, y recibió el Bautismo con todos sus vasallos el año de 987. Nicolás Crisovergo, Patriarca de Constantinopla, le envió un Arzobispo, que consagró á un Metropolitano para la Ciudad de Kiovia, ó Kiow, donde residia Volodimiro, y muchos Obispos para las Ciudades inmediatas. Como los Rusos dependian del Patriarca de Constantinopla, y este era Cismático, siguieron ellos tambien el cisma. La cabeza de su Iglesia ha sido hasta principios de este siglo un Patriarca, que residia en Moscow. Antiguamente era elegido por el Clero, y confirmado por el Patriarca de Constantinopla; pero despues,

aunque siempre permaneció en su comunión, se hizo exênto, ó independiente, fue electo por los Obispos, y confirmado por el Czar, hasta que Pedro el Grande por algunas diferencias, viendo que su autoridad no era menos absoluta en quanto lo espiritual, que la suya en quanto á lo temporal, suprimió el Patriarcado y su dignidad, y estableció un Tribunal para reglar los negocios Eclesiásticos. Estos se tratan y juzgan en última instancia en un Sínodo compuesto de muchos Arzobispos y Obispos. Los Rusos mejor toleran á los Protestantes, que á los Católicos; pero no obstante tienen muchas Iglesias en Rusia y entre otras, una en Moscow, y otra en San Petersburgo. Son muy devotos de las Imágenes de los Santos, especialmente de la de S. Nicolás, á quien veneran como á su Patrono. Cada particular coloca la Imagen del Santo á quien tiene devoción en el lugar en que regularmente se pone en la Iglesia, y él solo es el que la reza.

El Oficio Divino se reza y dice en Esclavon, que era antiguamente la lengua vulgar del pais: la que ahora se usa, es un dialecto particular. Su Liturgia y Misa es, como en los Griegos, la de S. Ba-

silio , ó S. Crisóstomo. No se dice mas que una en cada Iglesia , y esa á las nueve de la mañana , y dura hasta cerca de las doce. Su Breviario se reduce á Vísperas, Maytines y Oficio de medio dia. Estas horas , ó las cantan como nosotros en la Iglesia , ó las reza cada uno en su casa. Los ornamentos sagrados , ceremonias , ritos y disciplina , y aun la misma creencia , se parece mucho á la de la Iglesia Griega. Predican rara vez , pues dicen que los Sermones son motivo y ocasion de heregías ; pero se leen las Homilías de los PP. traducidas en lengua del pais , y las vidas de los Santos.

Los principales rios de la Rusia son : el *Wolga* , que nace en la Provincia de Weliki-Louki , ó de Rzeva , atraviesa la Rusia Europea de Occidente á Oriente , pasa por Twer , Uglitz y Ieroslaw , recibe al Oka cerca de Niznei-Novogorod , riega á Casan , que es de la Rusia Asiática , recibe el Kamas mas abaxo de esta Ciudad , corre desde allí ácia el Mediodia , recibe al Samara , y entra en el Mar Caspio por debaxo de Astracan despues de quinientas leguas de curso.

El *Dnieper* y el *Duna* , de los quales hemos hablado en el artículo de Polonia.

El *Don*, antiguamente *Tanais*, que nace á veinte y cinco leguas á Sud de Moscov cerca del lago *Iwan*, corre haciendo un gran círculo de Norte á Sud, y va á desaguar en el mar de Azof, antiguamente *Lagunas Meótides*. Este mar se comunica con el Mar Negro por el estrecho de Caffa.

El *Dwina*, rio que se forma de la union del *Sukona* y el *Ioug*, los quales se juntan en Oustioug, desde donde corre ácia el Nordouest, y entra en el Mar Blanco en Arcangel.

El Czar Pedro el Grande hizo construir en Rusia tres grandes canales. El primero y el mayor comienza frente á la fortaleza de Sleutelbourg en la entrada del rio Neva, y se extiende desde allí á Oriente hasta el rio Wolchova, ó Volkof cerca de la Ciudad de Nova-Ladoga. Tiene de largo cien werstes, que hacen veinte leguas de Francia.

El segundo canal comienza en el rio Tversa, que entra en el Wolga cerca del Twer. Junta, ó une el Tversa con el Emsa, ó Msta, que desagua en el lago Ilmen, de donde sale el Wolchova, que se comunica con el otro canal. Por medio de estos dos canales se puede viajar ahora por agua desde

desde Petersburgo hasta el Mar Caspio; pero es viage de dos años, porque se va contra la corriente del agua, y es preciso aguardar en el segundo canal á que llenen los rios, y puedan dar bastante agua para las esclusas.

El tercer canal comienza cerca del nacimiento del Wolga en las inmediaciones de la Ciudad de Rzeva. Se extiende y llega hasta el rio Moscka: forma una especie de comunicacion entre Petersburgo y Moscow; pero dicen que no se puede usar de este canal.

Los lagos mayores de Rusia son *Ladoga*, *Onega*, *Czucko*, ó *Peipo*, *Ilmen* y *Biela-Ozero*; esto es, *Lago blanco*, que dista muy poco de los dos primeros.

El Wolga puede servir para dividir la Rusia Europea en dos partes; esto es, en *Septentrional* y *Meridional*, que cada una comprehende seis Gobiernos. Esta division, como tan facil, la hemos tomado del nuevo *Atlas Rusiano*, y en ella referirémos las Provincias antiguas, que en otro tiempo componian la mayor parte de otros tantos Ducados particulares, que tomaban el nombre de sus Capitales, como le toman ahora los Gobiernos de este vasto Impe-

rio; pero antes de entrar en su descripción, nos parece que debemos dar alguna idea de la extensión mayor de los Estados de la Rusia. Por Europa confina con Suecia, Polonia, Turquía de Europa y la Pequeña Tartaria: por el Asia confina con la Circasia situada entre el Mar Negro y el Mar Caspio, con la Tartaria independiente y con la Tartaria China; y por otra parte, hacia el Nordeste del Asia, confina con la entrada de la América, donde los Rusos hacen nuevos descubrimientos al Oeste de la Nueva Francia. La Rusia Asiática es mas dilatada; pero no está tan poblada como la Europea, desde donde los Rusos envian continuamente colonias para formar nuevas poblaciones en el Asia Septentrional.

Todo este Imperio se divide ahora en diez y seis Gobiernos, que son:

Seis en la parte Septentrional; esto es *San Petersburgo, Wiburgo, Rebel, Riga, la Gran Novogorod y Arcangel.*

Seis en la parte Meridional; á saber, *Moscow, Smolensco, Kiow, Bielgorod, Woronez, Niznei-Novogorod.*

Quatro en Asia, que son: *Casan, Orembourg, Astracan y Tobolsk, ó Siberia,*

de los quales hablaremos, quando tratemos de la Asia y de la Gran Tartaria, donde están comprehendidos.

CAPITULO PRIMERO.

De los seis Gobiernos de la parte Septentrional de la Rusia Europea.

Los quatro primeros Gobiernos, de que vamos á hablar, no son muy dilatados, pero son muy importantes para la Rusia. Estos son unos paises confinantes con la Suecia y la Polonia, á quienes pertenecian antiguamente.

§. I. Gobierno de San Petersburgo.

Este Gobierno comprehende tres Provincias, que son la *Ingria*, ó *Ingermania*: una parte de la *Carelia Oriental*; y el *Wiland*, ó la *Estonia Oriental*.

1.^a *La Ingria* está entre el golfo de Finlandia, la Livonia y el lago de Ladoga. Este pais es muy fertil en trigo, y abundante en pesca y caza, particularmente en dantas, de las quales se hace todos los años una muy considerable, quando pasan de la Rusia á la Carelia, y quando vuelven á ella. Habiendo conquistado el Rey de

Suecia esta Provincia á los Rusos el año de 1617, se le conservó por el tratado concluido al año siguiente en Stokolmo pero los Rusos la volvieron á tomar en de 1702, y se les confirmó por diversos tratados.

SAN PETERSBURGO, *Arzobispado* y *Capital* de todo el Imperio, juntamente con Moscow. El Czar Pedro el Grande comenzó á fundarla el año de 1703, y la puso el nombre de *San Petersburgo* en honor del Apostol S. Pedro. Esta Ciudad está sobre muchas Islas en la embocadura de Neva, rio que sale del lago de Ladoga, y desagua en el golfo de Finlandia. Es grande, hermosa y muy poblada. Los Czares, Emperadores de Rusia regularmente residen en ella. Tiene magníficos Palacios, soberbios edificios, una ciudadela, una Academia Imperial y un Colegio de Cadetes. Las Artes y Ciencias han llegado á su perfeccion con la proteccion de sus Fundadores, que no han perdonado á gasto alguno. Su situacion la hace muy comerciante, pero está muy expuesta á inundaciones. Los edificios mayores y mas particulares de esta Ciudad son las calzadas, ó diques de las Islas del Almirantazgo Basilio

y otros. Tiene mas de doscientos mil habitantes, entre los quales hay muchos extranjeros, que gozan de libertad de conciencia, y exercicio libre de su Religion. Los Católicos, Luteranos y Calvinistas tienen sus Iglesias particulares, la de los Católicos está á cargo de los Recoletos. En esta Ciudad se observa una exâcta policía y buen gobierno. Los Comerciantes tienen un Banco, ó Bolsa semejante á la de Amsterdam. La Catedral de S. Pedro, donde está el sepulcro del Czar Pedro el Grande, está en la ciudadela situada en la Isla de San Petersburgo. Tiene quatro órdenes de columnas, y una torre de una altura grande. El Czar Pedro hizo abrir un camino real de mas de doscientas leguas linea recta, que va de Petersburgo á Moscow.

CRONSLLOT, *Fuerte* que defiende el Puerto de Petersburgo, construido cerca de doce leguas adelante en el golfo de Finlandia.

En la *Isla de Cronstat*, que está inmediata, se construyó una hermosa población.

KOPORE, ó **KOPORIO** á Occidente, bastante cerca del golfo de Finlandia.

2.^a *La Carelia Oriental*, que antiguamente pertenecia á la Suecia, está á Norte de la Ingria.

KEXHOLM en una Isla del lago de Ladoga dá su nombre al pais, que está al rededor de ella.

SLEUTELBOURG, llamada por los Rusos Oreska, y antiguamente Notebourg por los Suecos, está situada á Oriente de Petersburgo en una Isla á la entrada del lago de Ladoga.

3.^a *El Wirland, ó Estonia Oriental.*

NARVA, Ciudad fuerte, aunque pequeña, sobre el rio del mismo nombre, que entra del lago Peipo en el golfo de Finlandia, antiguamente *Obispado*. En ella se hace un gran comercio de madera excelente para la construccion de navíos.

§. II. *Gobierno de Wiburgo.*

Este Gobierno no comprehende mas que la Carelia Occidental, llamada *Carelia Finesa* quando pertenecia á la Suecia.

WIBURGO, ó WIBORG, *Puerto*, Ciudad fuerte y muy comerciante sobre el golfo de Finlandia, antiguamente *Obispado*, quando estaba baxo la dominacion de la Suecia.

NISLOD, Villa fuerte en una península del lago *Lapwesi*, antiguamente Capital del Savolax, Provincia de Suecia.

WILMANSTRAND, Ciudad fuerte á Sud de este mismo lago.

FEDERICHCESHAMN, Ciudad que los Suecos habian hecho fortificar en extremo para oponerse á Wiburgo, y defenderse de ella.

§. III. Gobierno de Revel.

Este Gobierno es muy poco dilatado, pues no comprehende mas que la *Estonia Occidental*, pais que con el Wirland forma la parte Septentrional de la Livonia.

REVEL, Puerto, Ciudad grande y fuerte, antiguamente *Anseática* sobre el golfo de Finlandia: es muy comerciante, y antiguamente tenia un Obispo Católico.

HAPSAL á Nordouest sobre el mismo mar, en otro tiempo Obispado.

§. IV. Gobierno de Riga.

Este comprehende la mayor parte de la Livonia, y especialmente la Meridional, que llaman *Lettonia*. Esta Provincia, que consideramos aquí en toda su extension, es muy fertil en granos. Los Caba-

llos Alemanes, llamados *Porta espadas* hicieron la conquista á mitad del siglo XIII y se reunieron despues á los del Orden Teutónico, de los quales se separaron á principios del siglo XVI. Gothardo Ketler, su último Gran Maestro, cedió la Livonia á la Polonia el año de 1561, y obtuvo en propiedad y en feudo la Curlandia, de la qual fue tambien el primer Duque. Habíéndose apoderado los Suecos el año de 1617 de toda la Livonia; esto es, de la Estonia y la Lettonia, se les confirmó en la posesion el año de 1660 por el tratado de Oliva; pero la conquistaron otra vez los Rusos el año 1710, á quienes se les dexó enteramente por los tratados de 1721 y 1742. No obstante, aún le quedó á la Polonia una pequeña comarca, ó pais á Sudest, donde está *Donebourg*, como hemos dicho antes.

RIGA, *Capital* cerca de la embocadura del Dina, ó Duna, Ciudad hermosa, grande, fuerte, bien poblada y muy comerciante: antiguamente tenia un Arzobispo Católico.

DINAMOND, ó **DUNEMUND**, fortaleza que defiende el Puerto de Riga, situada quatro leguas mas abaxo sobre el golfo de Finlandia.

WENDEN sobre el rio Aa á Nordest de Riga , donde los Grandes Maestres de los Caballeros tenian su residencia.

PERNAU , pequeña Ciudad bien fortificada con un buen Puerto sobre el Mar Báltico , donde antiguamente habia un Obispo.

DERPT , ó DORPT á Oriente , poco distante del lago Peipo , Ciudad muy fuerte en otro tiempo : los Rusos la arruinaron el año de 1704. Despues se reedificó y fundó en ella una Universidad.

Estas tres Ciudades eran antiguamente de la Estonia.

Las *Islas de Oesel y Dagho* en el Mar Báltico dependen de este Gobierno , y son muy fértiles.

ARENSBOURG, *Capital* de la Isla de Oesel.

DAGHERST, *Capital* de la Isla de Dagho.

§. V. Gobierno de Novogorod.

Este comprehende siete Provincias bastante considerables ; á saber , *Novogorod, Plescow, Weliki-Louki, Twer, Bielozero, Olonec y Kargapol.*

1.^a *La Provincia de Novogorod* tuvo en otro tiempo sus Duques muy poderosos, y se gobernó por algun tiempo en forma de República.

NOVOGOROD-WELIKI, ó NOVOGOROD LA GRANDE, así llamada para distinguir la de otra, de que hablaremos despues. Esta está cerca del lago Ilmen, y sobre el rio Wolchhof, que entra en el lago de Ladoga: es una Ciudad grande, muy antigua, defendida por unos fosos muy profundos, y Silla de un Arzobispo, que toma el título de *Prototrono*: tiene tambien ciento y ochenta Conventos: es como el almacén, ó depósito general de los géneros, que vienen de Levante, y de los que se sacan de Occidente, y hace un gran comercio de cueros.

2.^a *La Provincia de Plescow* tuvo en otro tiempo sus Príncipes particulares, que eran elegidos por los pueblos.

PLESCOW, ó PLESCOVE, *Obispado* sobre el Welika cerca del lago Peipo á Mediodia, Ciudad bastante poblada con un castillo muy fuerte construido sobre una roca.

3.^a *La Provincia de Weliki-Louki* á Sudest de la precedente, llamada antiguamente Provincia de *Rzeva*, ó *Reskow*; en cuyos confines nacen los rios Wolga y Dina ácia Oriente.

WELIKI-LOUKI sobre el rio Lowat, que entra en el lago Ilmen.

RZEVA, ó RESKOW á Occidente, Ciudad en otro tiempo considerable, y hoy dia enteramente arruinada. Hay otra *Rzeva* á Oriente fundada por Volodomiros; pero es de la Provincia de *Twer*.

TOROPEC.

4.^a *La Provincia de Twer*, antiguamente Ducado.

TWER, *Obispado* sobre el Wolga.

RZEVA-WOLODIMERSKOI sobre el mismo rio.

5.^a *La Provincia de Bielozero*, antiguamente Ducado, y á lo que se cree el mas antiguo de la Rusia.

BIELOZERO cerca del lago del mismo nombre, Ciudad que como antiguamente pasaba por inconquistable, los Czares regularmente depositaban en ella sus tesoros.

6.^a *La Provincia de Olonec* comprende todo lo que hay al rededor del lago de Onega, y los territorios inmediatos á la Laponia y á Nordest de la Finlandia.

OLONEK, pequeña Ciudad á Est del lago de Ladoga; en cuyas inmediaciones hay muchas fraguas y una buena fundicion de cañones.

7.^a *La Provincia de Kargapol* se extien-

de hasta el Mar Blanco al rededor del rio Onega.

KARGAPOL cerca de un lago, de donde sale el rio Onega, que desagua en el Mar Blanco.

§. VI. Gobierno de Arcangel.

Este Gobierno lo dividimos en dos partes, en *Occidental* y *Oriental*: á esta última la ponemos en Europa fundados en la autoridad de Plinio, Pomponio Mela y Solino, que afirman, que la Europa está separada del Asia por una gran cadena de montañas, que es una especie de límite, ó division natural, y por lo mismo preferible á los límites arbitrarios, que muchos Geógrafos han dado á la Europa, dexando aparte otras muchas razones, que nos determinan á ello, y que sería prolixo el referirlas. Ademas de que por este medio evitamos el tener que colocar una parte del Gobierno de Arcangel en Europa, y otra en Asia, y por consiguiente vernos precisados á describir cada una de por sí.

La parte Occidental del Gobierno de Arcangel contiene cinco Provincias; á saber, el pais del *Dwina* y el *Vaga*, y los de *Kolskoi*, *Ustioug*, *Wologda* y *Galicz*.

I.^a *El pais del Dwina y del Vaga.*

ARCANGEL, Obispado y Puerto á la embocadura del Dwina, Ciudad cuyas casas son de madera; pero donde se hallan con abundancia todas las cosas necesarias á la vida. Su comercio es con los Ingleses y Holandeses, que van á buscar pieles y otros géneros; pero es preciso atravesar el Mar Glacial. Este comercio ha decaido mucho desde el establecimiento, ó fundacion de S. Petersburgo. Antes era la Ciudad mas comerciante de toda la Rusia. El año 1754 padeció un incendio terrible, que consumió tres Iglesias, mas de seiscientas casas, y quarenta almacenes.

CHOLMOGORI, ó CHOLMOGOROD á Oriente de Arcangel sobre el rio Dwina, antiguamente Capital de un poderoso Reyno, que los Czares de Rusia sujetaron hará cerca de doscientos años.

KEWROL, Ciudad bastante considerable ácia el Oriente sobre el rio Pinega, que entra en el Dwina.

SZENSKURSK sobre el *Vaga*, que tambien entra en el mismo rio.

Los Rusos juntan á la Provincia de Dwina la parte meridional de lo que poseen en la *Laponia* de la orta parte del Mar

Blanco , que está enfrente de una Aldea llamada *Kemi*.

2.^a *El pais de Kolskoi, ó la Laponia Moscovita Septentrional.*

KOLSKOI , ó KOLA , pequeña Ciudad situada sobre un rio del mismo nombre , de donde los Ingleses y Holandeses sacan muchas pieles.

3.^a *La Provincia de Ustioug , que es muy dilatada , y comprehende una parte de los pueblos llamados Ziranni , ó Ziranos.*

USTIUG , ó OUSTIOUG , Obispado , Ciudad considerable á la embocadura del Yug en el Sukona ; y desde esta union de los dos rios comienza el Dwina.

SOLWYCZEGOCKAIA á la embocadura del Wyczegda , ó Vitsodga en el Dwina , poblacion donde se hace un gran comercio de sal.

IARENSEK , Ciudad bastante comerciante sobre el Wiczegda.

4.^a *La Provincia de Wologda está cercada de lagunas y llena de bosques , y su comercio consiste en sebo muy estimado.*

WOLOGDA , Obispado , Ciudad rica y comerciante por ser como el almacén , ó depósito de todos los géneros entre Arcangel y Moscow.

TOTMA á Nordest sobre el Sukona: hasta aquí pertenecia á la Provincia de Ustioug.

5.^a *La pequeña Provincia de Galicz* era poco ha un Principado.

GALICZ cerca de un lago á Oriente de Wologda.

La parte Oriental del Gobierno de Arcangel contiene dos Provincias, *Mezzen* y *Petzora*, que están poco pobladas, por estar próximas al Mar Glacial, y debaxo del Círculo Polar. Solo las habita una parte de Samogedas, que se extiende desde allí á la Siberia. Es un pais mísero, muy semejante á el de los Lapones, de quienes hemos hablado en la descripcion de la Suecia. Hay en él muchos renos, animal de carga muy parecido al ciervo.

1.^a *Provincia de Mezzen*, llamada antiguamente *Jugoria*, donde se corta mucha madera.

MEZZEN, *Capital* á Nordest de Arcangel, Ciudad pequeña, pero bastante considerable.

A Nordouest de esta Provincia hay dos Islas: la principal se llama *Kandenoss*, tiene grandes maderas, y está muy cerca de tierra á la entrada del Mar Blanco.

2.^a *Provincia de Petzora*, así llamada

de un gran rio que la atraviesa de Sud en Norte, por donde entra en el Mar Glacial está llena de montañas.

PUSTOZERSKOI ácia la embocadura de Petzora es una especie de Aldea rodeada de vallados, ó empalizadas: el pais inmediato se llama *Boranday*. Esta Provincia comprehende ahora una parte de la *Zirania*, pais de muchos bosques, habitado por unos pueblos que toman este nombre.

CAPITULO II.

De los seis Gobiernos de la parte Meridional de la Rusia Européa.

Razon será comencemos por el que lleva el nombre de la mas antigua de las dos Capitales del Imperio.

§. I. Gobierno de Moscow.

Este Gobierno contiene once pequeñas Provincias muy pobladas, que en otro tiempo eran la mayor parte otros tantos Ducados particulares.

1.^a Provincia de Moscow.

MOSCOW, Arzobispado y Capital de la Rusia, y una de las dos Ciudades Imperiales, situada sobre el *Moska*, que desagua

en el Wolga. A esta Ciudad la dan cerca de seis leguas de circunferencia ; pero no está poblada á proporcion de su extension. Una buena parte de ella ocupan las plazas públicas , algunos jardines y praderías. Las calles son sucias , y están sin empedrar. La mayor parte de las casas son de madera , por lo que son muy freqüentes los incendios. Está dividida en quatro quarteles , que son como otras tantas Ciudades cercadas de murallas. Hay un arrabal grande , donde está alojada la Tropa Alemana , y se han construido hermosas y grandes casas. El Czar , ó Emperador tiene en el primer quartel , llamado el *Cremel* , un gran Palacio de buena piedra de sillería , y flanqueado de gruesos torreones. Tambien es admirable el del Patriarca cerca de la Iglesia Patriarcal. La campana mayor de esta Iglesia se reputa por la mayor del mundo. Tiene sesenta y quatro pies de ámbito , ó circunferencia exterior , y dos pies de grueso. Dicen que pesa treinta y dos mil arrobas. Esta famosa campana se cayó el año de 1701 por un incendio que hubo en la torre. Entre las demas Iglesias , que serán cerca de mil y quinientas , se distingue la de S. Miguel , donde está el panteon , ó se-

pulcro de los Czares. Los Luteranos y los Calvinistas tienen en ella dos Iglesias: no se permiten Católicos ni Judíos; y así, ni los unos tienen Iglesia, ni los otros Sinagoga. Esta Ciudad era muy comerciante pero ha decaído mucho su comercio desde que los Czares viven casi siempre en San Petersburgo. Hay en ella tres Colegios y una Botica muy celebrada. La Czarina fundó una Universidad el año de 1755.

COLOMNA, Obispado á Sudest de Moscú
 2.^a Provincia de Vglicz á Nordouest.

VGLICZ sobre el Wolga, Ciudad al presente bastante considerable y comerciante con un fuerte castillo, que sirve de cárcel á los reos de Estado.

3.^a Provincia de Ieroslaw á Norte: es muy fértil en pastos, y antiguamente era un Ducado, que se daba en alimentos á los hijos segundos.

IEROSLAW sobre el Wolga, Ciudad grande y comerciante; pero la decadencia del comercio de Arcangel le ha hecho mucho daño.

4.^a Provincia de Kostroma.

KOSTROMA, Obispado á Nordest, Ciudad considerable sobre el Wolga.

5.^a Provincia de Pereslaw-Zaleskoi: esta

se llamaba antiguamente *Ducado de Rostow*, y se daba en alimentos al hijo segundo de los Czares.

PERESLAW-ZALESKOI cerca de un lago. ROSTOW, *Arzobispado*, y Ciudad antigua.

6.^a *Provincia de Yurew-Polskoi.*

YUREW-POLSKOI, Ciudad bastante considerable á Oriente de Pereslaw sobre el camino de Susdal.

7.^a *Provincia de Susdal.* Era antiguamente Ducado, ahora es un pais situado en llano, donde se cria mucha madera.

SUSDAL, *Obispado*, y Ciudad bien poblada sobre el Cliasma, ó Klesma.

8.^a *Provincia de Wolodimer*, antiguamente Ducado: es muy fertil en granos.

WOLODIMER, *Obispado* sobre el rio Cliasma: fue en otro tiempo residencia de los Czares; pero decayó mucho desde que se trasladaron á Moscow.

9.^a *Provincia de Pereslaw-Riazanskoi*, que comprehende una parte del antiguo Ducado de Rezan, y cuyo terreno es fertil.

PERESLAW-RIAZANSKOI, Ciudad considerable sobre el Oka.

REZAN, *Obispado* arruinado mucho tiempo.

po ha por los pequeños Tártaros , y reducido á una pequeña Aldea.

10.^a *Provincia de Tula á Sud de Moscow* : era parte del antiguo Ducado de Rezan.

TULA sobre el rio Úpa , donde se fabrican muchos y excelentes fusiles y pistolas , que se envian al Almirantazgo de San Petersburgo. Para resguardar su país de las incursiones de los pequeños Tártaros , habian tirado antiguamente los Rusos desde esta Ciudad una linea fortificada que iba á rematar cerca de Simbirsk sobre el Wolga ; pero despues han construido algunas Ciudades fuertes mucho mas allá de las quales hablaremos ahora.

11.^a *Provincia de Kaluga* , llamada antiguamente el Principado de *Worotinsk*.

KALUGA , ó CALOUGA á Sudouest de Moscow , Ciudad bastante considerable y comerciante sobre el rio Oka.

§. II. *Gobierno de Smolensko.*

Contiene el antiguo Ducado de *Smolensko* , que fue por algun tiempo *Palatinado* , ó Provincia de Polonia , y el antiguo pequeño Principado de *Biela*.

SMOLENSKO , *Obispado* , Ciudad fuerte

sobre el Dnieper, que los Polacos cedieron á la Rusia el año de 1684.

BIELA á Nordest de la precedente, pequeña Ciudad poco considerable situada en un pais montuoso.

§. III. Gobierno de Kiow, ó Pequeña Rusia.

Este Gobierno fue en otro tiempo, como el precedente, motivo de largas y sangrientas guerras entre Rusos y Polacos. Comprehende parte de la *Ukrania*; esto es, de la frontera de Rusia y de Polonia, donde habitan los *Cosacos*.

KIOW, *Arzobispado Metropolitano* sobre el Dnieper, Ciudad bien poblada, y antiguamente residencia de los primeros Príncipes de Rusia. Los Polacos la poseyeron despues por mucho tiempo: últimamente se la quitaron los Rusos el año de 1687, y la fortificaron al gusto moderno.

CZERNIGOW, *Obispado* sobre el rio Desna, que entra en el Dnieper, pequeña Ciudad, pero bien fortificada.

PULTAWA, ó PULTOWA á Sudest de Kiow, *Plaza fuerte*, y célebre por dos grandes batallas, que se dieron en ella, una el año de 1399 entre las Tropas de Tamerlan y

las de Vitoldo, Gran Duque de Lituania en que este último quedó derrotado; y otra en el de 1709, en que Carlos XII. Rey de Suecia, fue vencido por el Czar Pedro el Grande, con pérdida de todo su Ejército.

De este Gobierno depende la parte Occidental de lo que antiguamente se llamaba el Ducado de *Severia*.

§. IV. Gobierno de *Bielgorod*.

Este comprehende una parte de lo que antes se llamaba *Severia*, el *Worotinsk* y la *Ukrania medianera*, que aún se halla en ciertos mapas, llamada también el *Palatinado de Bielgorod*, porque los Polacos eran antiguamente dueños de él. Este país es muy fértil y abundante.

Divídese ahora en quatro Provincias, de las quales las tres primeras toman el nombre de sus Capitales; á saber, *Bielgorod*, *Siewsk* y *Orel*. La quarta, llamada la *Nueva Servia*, se formó algunos años después de la parte Meridional del Gobierno de *Kiow* y de las campiñas desiertas entre la Polonia y la pequeña *Tartaria*.

BIELGOROD, Obispado cerca del nacimiento del río *Donec*, ó pequeño *Don*,

Ciudad fuerte con una guarnición considerable, y laable, puesta particularmente contra los pequeños Tártaros.

SIEWSK, ó SEFSK, Ciudad considerable á Nordouest de la precedente en la antigua Severia.

OREL á Nordouest sobre el Oka.

§. V. Gobierno de Woronez.

Este está dividido ahora en cinco Provincias, que toman el nombre de sus Capitales, y comprehende una parte de la *Ukrania*.

WORONEZ, Obispado cerca de la embocadura de un río del mismo nombre en el Don, Ciudad nuevamente fundada por el Czar Pedro el Grande.

BACHMUT, Ciudad fuerte, nuevamente construida contra los Tártaros á Mediodia del Donec.

ELEC ácia el Norte.

TAMBOW, ó TAMBOF ácia Oriente, Obispado.

SZATSK á Nordest.

§. VI. Gobierno de Niznei-Novogorod.

Comprehendemos, é incluimos este Gobierno en la Rusia Européa, porque el río

Sura, que le separa á Oriente del país de Casan, se consideraba desde tiempos antiguos por parte de los Rusos, como límite, ó término, que los separaba de los Tártaros.

Contiene tres Provincias, que toman tambien el nombre de sus Capitales.

NIZNEI-NOVOGOROD, ó **NOVOGOROD LA BAXA**, *Obispado*, Ciudad bastante comerciante, construida sobre una eminencia en un terreno fértil.

ARSAMAS á Sud de **Niznei-Novogorod**

ALATYR ácia el Oriente.

En este Gobierno habitan parte de los *Morduas*, pueblos *Tártaros*, que viven en grandes bosques, y andan esparcidos en el Gobierno de Casan.

SECCION XIV.

DE LA TURQUIA DE EUROPA.

Esta parte del Imperio Turco esta entre el grado 34 y el 48 de latitud , y entre el 36 y 58 de longitud. Confina por el Occidente con el golfo de Venecia : por el Mediodia con el Mediterraneo : por el Oriente con el Mar Negro , el de Azof y el rio Don ; y por el Norte con Hungría, Transilvania y la Gran Rusia.

El Imperio de los Turcos es uno de los mayores del Universo ; pues se extiende á Europa , Asia y Africa. Los Turcos descienden , ó traen su origen de los Escitas, que habitaban antiguamente la Gran Tartaria en Asia. A principios del siglo XIII. una rama de esta nacion estableció un pequeño Reyno en la Natolia , ó Asia menor, cuya Capital fue *Cogny* , ó *Icona* ; y á principios del XIV. Othoman , ú Osman , cabeza de los Príncipes Turcos actuales , se apoderó de la mayor parte de la Natolia, y estableció su residencia en *Bursa* , á quien hizo Capital de su Reyno. Sus sucesores hicieron grandes conquistas en la

Grecia : el año de 1453 se apoderó de Constantinopla el Sultan Mahomet II. acabó con su Imperio y Monarquía, quitando el Cetro á Constantino Paleólogo, último Emperador de los Griegos.

El de los Turcos se llama el *Gran Sultan*, el *Gran Turco* y el *Gran Señor*; y su tratamiento es *Alteza*. Su Gobierno es despótico y absoluto: trata á sus vasallos como á otros tantos esclavos: es dueño de vidas, honras y haciendas; de modo, que ni los hijos heredan sino con su beneplácito y consentimiento, y sola su voluntad pasa por ley. No obstante este despotismo, como los pueblos son inclinados á la sedición, los Sultanes, por mas absoluta que sea su autoridad, están expuestos frecuentemente á ser depuestos por sus Soldados, especialmente por los que llaman *Genízaros*, que lo suelen hacer por qualquiera motivo. Los Turcos siguen la Religion Mahometana; esto es, la del falso Profeta Mahoma: son de la secta de Homar, y miran como Hereges á los Persas, que son de la de Halí, aunque tan Mahometanos como ellos. Esta Religion tiene seis preceptos, que son: circuncision, oracion, limosna, ayuno, peregrinacion y abstinencia de vi-

no. La circuncision la observan segun el uso de los Árabes ; esto es , no circuncidan á sus hijos hasta que sean grandes. La oracion , aunque breve y reducida á gestos y postraciones , se debe hacer cinco veces al dia , especialmente el Viérnes , que es entre ellos el mas solemne de la semana : las peregrinaciones , ó romerías , las limosnas , la abstinencia del vino , y particularmente su ayuno del *Ramadan* , se parecen mucho á ciertas prácticas , ó ejercicios de nuestra Religion. El *Ramadan* se observa en el Estío , ó en el nono mes del año : dura un mes entero , y viene á ser como nuestra Quaresma , bien que puede suceder en todas las estaciones ; pues siendo lunar el año de los Turcos , y por consiguiente once dias menor que el nuestro , no se puede fixar su principio. Este ayuno no se puede observar con mas rigor que lo observan los Turcos. No comen , ni beben hasta la noche , y se abstienen hasta del aguardiente y tabaco , del qual usan con mucha frecuencia. Hasta los trabajadores del campo , aunque se ahoguen de sed , no se atreven á probar una gota de agua ; pues se castiga con pena capital , ó de muerte , ó á lo menos con la bastonada á los que que-

brantan este precepto. Despues de este ay no viene su *Gran Beirán*, que es como nuestra Pasqua, la que celebran con fiestas y regocijos públicos.

Los Turcos hacen muchas limosnas, están obligados á dar á los pobres la céntésima parte de sus bienes. Tienen Hospitales bien dotados, y de una estructura magnífica. Todos deben ir una vez en su vida á Meca, Ciudad de Arabia, donde nació Mahoma, bien que el *Mustí* * suele dispensar á las gentes de distincion, como tal que envíen una persona en su nombre y hagan algunas limosnas; y así solo el populacho es el que hace esta peregrinacion ó romería, del qual se suelen juntar algunas veces tropas de quarenta y cincuenta mil personas. En esta peregrinacion van siempre con la mayor modestia; pero el Gran Señor nombra para estas carabanas un Gefe, ó Gobernador para evitar qualquier desorden.

* El *Mustí* es como el primer Ministro, ó Gran Sacerdote de su Religion, á quien consulta el Gran Señor los negocios mas importantes de la Religion y del Estado: tiene tan grande autoridad entre los Turcos que no se atreven á contravenir á sus decisiones, aun los mismos Sultanes algunas veces no estuvieron libres de sus sentencias.

Ademas del *Gran Muftí*, que es la cabeza de la Religion Mahometana, y el intérprete del *Alcorán*, hay otros Muftís, á quienes están sujetos los *Imanes*. Estos son como entre nosotros los Curas Párrocos, y los Muftís lo que los Obispos, solo que no hay apelacion de los Muftís al Gran Muftí. Lo que le hace á este tan autorizado y tan poderoso es el tener su residencia en la Corte del Gran Señor. En las *Mezquitas*, que son los Templos de los Mahometanos, hay muchos Ministros, como son los *Hodgiatos*, que leen la ley al pueblo, y hacen el oficio de Doctores y Predicadores, y los *Muezinos*, que son los que de lo alto de las torres de las Mezquitas avisan y llaman al pueblo á la oracion. Ademas de estos Ministros, hay otros llamados *Dervis*, que son una especie de Religiosos, que renuncian el mundo por vivir una vida austera y retirada, pero pueden casarse; y con capa de un exterior mortificado, se abandonan muchas veces á los vicios mas groseros. Los Turcos dexan á sus vasallos libertad de conciencia. La Turquía Europea especialmente está llena de Christianos Griegos, Judíos, Protestantes, y algunos Católicos.

El título de *Baxá*, *Bacha*, ó *Pacha*, da á todos los Grandes de la *Puerta*, es, de la Corte de Constantinopla, que están en los mayores empleos, y hay varias clases. La primera comprehende los Grandes Oficiales, ú Oficiales Generales. El Gran Visir, que es el primer Ministro de Estado, y el Teniente General del Imperio y de los Exércitos, es la cabeza y principal de esta clase: guarda el sell del Gran Señor, y preside en todos los *Divanes*, ó Consejos. El segundo es el *Camacan*, ó Teniente de Gran Visir; es, el Gobernador de Constantinopla, el que en su defecto hace todas las funciones de Gran Visir. El tercero es el *Baxá del Mar*, ó *Capitan Baxá*; esto es, el Ministro de Marina, ó Almirante de la Flota Otomana. El quarto es el *Agá*, General de los *Genízaros*, que viene á ser como el Comandante de toda la Infantería. Los *Genízaros* son infinitos, y forman la mejor Tropa de Infantería, que tienen los Turcos, como los *Spabis* la de Caballería. Los *Genízaros* están exêntos de impuestos y tienen grandes privilegios. Los *Spabis* viven como Señores con los feudos que reciben del Sultán á proporcion de sus servicios.

La segunda clase de *Baxaes* son los *Beglerveys*, ó Gobernadores generales de Provincias. A estos están sujetos los *Sangiacs-Beys*, que son Gobernadores de Provincias particulares y Gefes de una Tropa muy valiente, que llaman *Sangiacos*. El principal estandarte entre los Turcos suele ser una, ó muchas colas de caballo, teñidas de encarnado, atadas á una asta, ó pica, guarnecidas de algun tisú, ó tejido de crin, y por remate una bola, ó manzana grande de bronce dorado. Los *Beys*, quando salen á campaña, llevan delante de sí una cola, los *Baxaes* dos, los Grandes *Beglerbeys* tres, el Gran Visir cinco, y el Gran Señor siete; y así los *Baxaes* se distinguen algunas veces por el número de colas de que se compone su estandarte, y se llaman *Baxaes de dos Colas, de tres Colas, &c.*

Los Turcos se dividen en dos clases, en Turcos originarios y Turcos extranjeros, que son los que abrazan su Religion. Los Christianos, á quienes la miseria, la ambicion, ó la avaricia haeen apostatar, se llaman *Renegados*. Los demas son esclavos comprados desde niños, criados en el Mahometismo, y la mayor parte Tártar-

ros, entre los quales escogen los que tienen mejor talento para instruirlos en las Artes y Ciencias; de suerte, que algunas veces llegan á los primeros puestos y empleos del Estado, y á otros los inclinan á la guerra, los instruyen en los ejercicios militares, y forman despues la célebre Tropa de Infantería llamados *Genízaros*, y la de Caballería llamados *Spahis*.

Los Turcos generalmente son de buena talla, graves y sobrios; pero ociosos y poco inclinados á las Ciencias y Artes. No obstante Acmet III. permitió en Constantinopla dos Imprentas, una para el Turco y Árabe, y otra para Griego y Latín. Su ley les permite tener hasta quatro mugeres, y tantas concubinas, quantas puedan mantener; pero les prohíbe los juegos de envite, ó suerte, y el vino. Usan muy freqüentemente del baño, y algunos tan sudoríficos, que los afeminan y debilitan. Los Turcos de Europa son robustos, sinceros, y muy atentos entre sí; pero fieros y duros para con los Christianos.

Dos Religiones dominantes hay en la Turquía de Europa, la Christiana, y la Mahometana. Los Christianos son muchos mas que los Mahometanos, pero divididos

en muchas Sectas. La mayor parte sigue la comunión Griega: tambien hay muchos Judíos, porque tienen exercicio libre de Religion. Los Turcos no permiten que á nadie se instruya en la verdadera Religion, y así tiene pena de muerte qualquiera Mahometano que se haga Christiano, y el que le convirtió.

El clima de la Turquía de Europa es diferente segun la diversa situacion de sus Provincias. Por lo regular el ayre es muy templado, y todas las tierras generalmente son muy fértiles; pero la ociosidad y pereza de los Turcos, y la opresion en que están los Christianos, impiden que unos y otros se aprovechen de esta ventaja.

Los rios mas considerables de la Turquía de Europa son: el *Danubio*, que nace en Alemania, donde hemos hablado de él.

El *Mariza* en Romanía, pasa por Andrinópolis, y entra en el Archipiélago.

La Turquía de Europa se divide en *Septentrional* y *Meridional*, que es la *Grecia*.

CAPITULO PRIMERO.

De la Turquía Septentrional de Europa.

LA TURQUIA SEPTENTRIONAL comprende diez Provincias: dos ácia el Mar Negro , llamado antiguamente Ponto-Euxino * ; á saber , la pequeña *Tartaria* y la *Vessarabia* á Norte de este mar: dos ácia la *Transilvania* , la *Moldavia* y la *Valaquia* : dos sobre el golfo de *Venecia* , la *Croacia* y la *Dalmacia* : tres ácia el *Danubio* de Occidente á Oriente , la *Bosnia* , la *Servia* y la *Bulgaria* ; y una confinando á Oriente con el Mar Negro, que es la *Romanía* , situada á Mediodia de la *Bulgaria*.

* El nombre de *Ponto-Euxino* viene del Griego, y significa *huesped bien recibido* , ó por ironía , porque los *Tauros* , ó *Taurianos* , que habitaban las costas de este mar , sacrificaban á sus huéspedes ; ó segun *Strabon* , porque los *Jonios* , que fueron á establecerse á lo largo de este mar , civilizaron , é hicieron á los habitantes de costumbres mas suaves y mas humanas. El nombre de *Mar Negro* ; ó como le llaman los *Turcos Caradinisi* , que significa lo mismo, le tomó , dice el *P. Briet* , porque está siempre cubierto de nubes, y las tempestades causan regularmente muchos naufragios.

§. I. *Pequeña Tartaria.*

LA PEQUEÑA TARTARIA se llama así para distinguirla de la Gran Tartaria en Asia, de donde salieron en el siglo XIII. los pequeños Tártaros, gente bárbara y cruel, y acostumbrada á robar á sus pueblos vecinos.

Su Religion es la Mahometana. Comen poco pan, pero mucha carne, especialmente de caballo.

La parte mas Septentrional de la Tartaria la habitan los Tártaros de *Nogai*, ó *Nagai*, que se dividen en *Hordes*, ó Asambleas de familias, y obedecen á sus *Mursas*, ó cabezas de Tribus, y cuyas casas, ó cabañas las transportan sobre carros quando quieren mudar de habitacion.

La parte Meridional de la pequeña Tartaria es una península llamada *Criméa*, gobernada por un Príncipe, que llaman *Kan de los pequeños Tártaros*, aliada del Gran Señor, que tiene poder para deponerle, y nombrar otro, con tal que sea de la familia de los Kanes. Una parte de la Circasia vecina á la *Criméa*, pero dependiente del Asia, está baxo la dominacion de este Príncipe.

La *Criméa*, llamada en otro tiempo *Kersoneso Taurico*, comprehende á *BACHASERAI*, *Capital* y habitación del *Kan* de los pequeños *Tártaros*. Los Rusos por vengarse de las incursiones, que este *Príncipe* habia hecho sobre sus tierras, quemaron una parte de esta Ciudad el año 1736, y arruinaron su *Palacio*, que era de una arquitectura magnífica, y del gusto chinesco.

OR, ó *PRECOP*, antiguamente *Taphra* en el istmo, ó estrecho de su nombre, antiguamente Ciudad fuerte, que los Rusos arruinaron el año 1738.

CAFFA, antiguamente *Theodosia*, *Puerto* á Sudest sobre el *Mar Negro*, Ciudad perteneciente á los *Turcos*, bastante grande, hermosa, bien poblada y comerciante. El estrecho de *Caffa* se llamaba antiguamente *Bósforo Cimeriano*.

BALUCLAWA, ó *JAMBOL*, *Puerto* sobre la costa Meridional, donde se construyen los navíos del *Gran Señor*.

CRIM, ó *CRIMENDA* á Mediodia, Ciudad que dió su nombre á la *Criméa*, y que ha decaído mucho de lo que era antiguamente.

Las inmediaciones de la embocadura del

Don, antiguamente *Tanais*, pertenecen á los Turcos, donde tenian la fortaleza de Azof. Los Rusos se la tomaron; pero se vieron obligados á arrasarla el año de 1739 por la paz de Belgrado.

§. II. *La Bessarabia.*

LA BESSARABIA está dividida entre los Tártaros de *Oczakow* y de *Budziac*: los primeros habitan en las inmediaciones del Dnieper: los otros ocupan lo restante de la Provincia, que es la mayor parte, y están muy poco sumisos á los Turcos, que son Señores de las Ciudades.

OCZAKOW á la embocadura del Dnieper, *Capital* de los Tártaros del mismo nombre, Ciudad fuerte sobre el Mar Negro, donde los Turcos tienen una guarnicion con un Comandante.

BIALOGROD, ó AKERMAN sobre el Mar Negro á la embocadura del *Niester*, *Capital* del pais habitado por los Tártaros de Buziac, Ciudad fuerte, rica y comerciante.

BENDER sobre el Niester, residencia del Baxá de la Provincia, Ciudad famosa por la habitacion que Carlos XII. Rey de Suecia, hizo en ella quando se retiró á los Tur-

cos despues de haber perdido la batalla de Pultowa.

§. III. *La Moldavia.*

Esta Provincia y la Valaquia son tributarias del Turco. Tienen sus Príncipes particulares, que elige el Gran Señor á su gusto, y se llaman *Waivodas*, esto es, *Príncipes de las Tropas*. Los títulos de *Despota* y *Hospodar*, que el uno en griego y el otro en esclavon significan Señor, son los que mas agradan á estos Príncipes.

Los habitantes de este pais son Christianos Griegos, y reconocen al Patriarca de Constantinopla. Hay tambien cerca de quatro mil Católicos gobernados por un Obispo nombrado por el Papa por recomendacion del Rey de Polonia. Este reside en *Backow*, Ciudad situada ácia la Transilvania. Tiene á su direccion diez y nueve Parroquias servidas por doce Sacerdotes Católicos y algunos Religiosos. Este Obispo es Sufraganeo de Colocza en Hungría, y se elegia alternativamente entre los Dominicos y los Jesuitas.

La Moldavia, llamada por los Turcos *Cara-Bogdan*, produce excelentes vinos, y provee de buenos caballos. La riegan

dos rios, que desaguan en el Danubio, y son el *Sereth* y el *Pruth*.

IASSI, *Capital*, Ciudad grande cerca del *Pruth*, residencia del *Waiwoda*, ú *Hospodar* de Moldavia.

CHOCZIN sobre el *Niester*, Ciudad famosa por dos victorias que los Polacos consiguieron en ella en los años 1621 y 1683. Los Turcos la fortificaron despues, porque está sobre la frontera de Polonia; pero los Rusos la tomaron el año 1739.

SOCZOVA sobre el *Sereth*, Ciudad hermosa y bien poblada.

§. IV. *La Valaquia.*

El terreno de este pais es muy fertil, pero mal cultivado, y solo se sacan de ella caballos muy estimados. Los Valacos son Cismáticos Griegos, y dependen del Patriarca de Constantinopla. Tambien hay muchos Latinos Católicos dispersos en el pais, y gobernados por un Vicario del Arzobispo Latino de *Sophia*. Los Frayles Menores Observantes de Bulgaria tienen una Mision. Los rios principales de la Valaquia son el *Alt*, y el *Falonitz*, ó *Launitza*. Estos dos entran en el Danubio.

Y TERGOVISK, *Capital* sobre el Jalonitz, grande y poblada, pero sucia y de malos edificios.

BUKOREST, Ciudad grande y fuerte, residencia del Waivoda, ú Hospodar, donde hay un Monasterio de Monges Griegos, que tienen Imprenta.

§. V. *La Croacia.*

Está á Occidente y á lo largo del golfo de Venecia. Este era un Reyno, que unos pueblos Esclavones fundaron en el siglo VII. Divídese al presente en *Croacia Austríaca* y *Croacia Turca*. Este pais es fertil, especialmente en vino y aceyte.

I.^a *La Croacia Austríaca* es la mayor.

CARLSTAD, *Capital* ácia la Carniola, Ciudad fuerte, donde reside el Gobernador del pais, fundada por Carlos, Archiduque de Austria, de quien tomó su nombre.

SISSECK, *Plaza fuerte.*

SEGNA, *Obispado* sobre la costa, que llaman *Morlaquia* á causa de sus habitantes. Los Morlacos son fugitivos de Albania, pero robustos, guerreros, é infatigables. Algunos están sujetos á los Venecianos, á quienes pertenece la parte vecina de Dalmacia.

2.^a *La Croacia Turca.*

WIHITS, ó BIHACZ, *Plaza fuerte y Capital.*

§. VI. *La Dalmacia.*

Este era un Reyno, que los Esclavones habian fundado en el siglo VII. Ahora está dividido entre los Venecianos, los Turcos, y la República de Ragusa.

1.^a *La Dalmacia Veneciana.*

ZARA, antiguamente *Jadera*, *Capital, Arzobispado*, Ciudad grande y fuerte con un buen Puerto. Antes gozaba del privilegio de Colonia Romana; y segun una antigua inscripcion, Augusto, en que se le dá el título de Padre, construyó las torres y las murallas. Se hacen en ella excelentes licores con el jugo de diversas yerbas.

NONA, *Obispado y Plaza fuerte* sobre el golfo de Venecia á Norte de la precedente.

SEBENICO, *Obispado* sobre el golfo de Venecia, Ciudad hermosa con un Puerto defendido por dos buenos castillos.

SPALATRO, *Arzobispado y Plaza fuerte*, Ciudad antigua, pero muy hermosa, con un buen Puerto. Su nombre parece le viene de la palabra latina *Palatium*, pues antigua-

mente no era mas que el Palacio de Diocleciano, cuyos muros forman ahora los de la Ciudad. En medio de este Palacio habia un Templo octógono por defuera, y redondo por dedentro construido de hermosas piedras de sillería, del qual se ha hecho una Iglesia, que llaman el *Domo*.

SALONA cerca de Spalatro, Ciudad antigua, famosa por haber sido patria de Diocleciano, y el lugar de su retiro, despues que abdicó el Imperio. Ha sido muy grande; pero hoy no se ve mas que un monton de ruinas, una Iglesia y algunos molinos.

CATARO, Ciudad fuerte á Oriente de Ragusa.

2.^a *La Dalmacia Turca.*

MOSTAR, *Capital*, Ciudad grande, bastante fuerte, donde reside el Baxá. Algunos Autores la llaman *Herzegovina*, que es el nombre de un pequeño pais vecino.

NARENTA, *Obispado*, Ciudad antigua sobre el golfo de Venecia entre Ragusa y Spalatro.

REDINA.

TREBIGNO, *Obispado* cerca de Ragusa, de quien dependia antiguamente esta Ciudad, ahora la habitan parte Turcos y par-

Griegos, y tambien hay algunos Católicos.

ANTIBARI á Sudest de Ragusa, *Arzobispado*, Plaza bastante fuerte, situada sobre una montaña, cerca de la qual está el Puerto. Se llama Antibari porque está opuesta á Bari en la Pulla en el Reyno de Nápoles. Los Venecianos, á quienes perteneció, intentaron, aunque en vano, el año 1648 quitarla á los Turcos, á quienes la habian tomado.

3.^a *La Dalmacia Ragusa* es muy poco dilatada.

RAGUSA, antiguamente *Epidaurus*, *Arzobispado*, *Puerto* y *Capital* de la República del mismo nombre, muy comerciante, grande y bien construida. Su gobierno es Aristocrático, y bastante parecido al de Venecia. Tiene un Senado compuesto de sesenta Senadores y un Doge, ó Dux, que se muda todos los meses, para impedir algun atentado contra la libertad pública. Paga tributo al Gran Señor, á quien teme: á los Venecianos, á quienes aborrece; y al Emperador y al Papa por tenerlos contentos.

STAGNO, *Obispado*.

Las Islas de *Meleda* y de *Agosta* perte-

necen á la República de Ragusa. Están situadas en el golfo de Venecia á Occidente de Ragusa. La mas considerable es la de *Meleda*. Tiene diez leguas de largo y abunda de pesca, vino, naranjas y limones. Hay una famosa Abadía de Benedictinos, y algunos Autores dicen que esta Isla fue donde arribó S. Pablo despues de su naufragio; pero la opinion de los que creen que fue á la Isla de Malta á mediodia de la Cicilia, es la mas autorizada.

Las demás Islas de la costa de Dalmacia pertenecen á los Venecianos.

§. VII. *La Bosnia.*

LA BOSNIA toma su nombre del rio *Bosna*, el mayor de los que la riegan. Antiguamente tuvo sus Reyes. Es un pais bastante ingrato y casi inculto: hay minas de plata y mucha caza.

BAGNALUC, *Capital*, Ciudad fuerte y grande, donde el Beglerbey hace su residencia.

JAICZA, *Plaza fuerte* sobre los confines de la Croacia.

BOSNA-SERAI, *Obispado*, Ciudad grande y comerciante: los Imperiales la incen-

diaron el año 1697. Es residencia del Obispo Latino de Bosnia, sufraganeo del Arzobispado de Colocza. Le nombra la Reyna de Hungría, y recibe de la Tesorería del Reyno cien ducados todos los años. Tiene cerca de mil Católicos baxo de su jurisdicción.

ORBACH, Ciudad bastante considerable.

CORNICH, ó IVORNICK, Ciudad fuerte, tomada por los Imperiales el año 1717. La paz de Passarowitz, que se hizo al año siguiente, concedió á los Christianos una parte de la Bosnia, y la mitad de la Servia, que perdieron el año 1739.

§. VIII. *La Servia.*

Este pais apenas está poblado, y el terreno, aunque naturalmente fértil, da poco, porque no se cultiva. Antiguamente era un Reyno bastante poderoso. Además de los Christianos Rascios, antiguos habitantes de la Servia, que son muchos, y están sujetos á un Arzobispo, que toma el título de Patriarca de los *Rascios*, y del qual dependen muchos Obispos, hay en esta Provincia mil y doscientos, ó mil y trescientos Católicos esparcidos en diver-

sas Aldeas, y divididos en ocho Parroquias baxo la direccion de un Arzobispo Latino nombrado por el Papa.

Sus principales rios son el *Moravia*, que la atraviesa de Sud á Norte, y el *Drina*, que la separa de la Bosnia á Occidente: el uno desagua en el Sava, y el otro en el Danubio.

BELGRADO, *Capital*, y Plaza muy fuerte, cuyas fortificaciones fueron destruidas por el último tratado de paz hecho el año 1739 entre el Emperador y el Gran Señor. Está situada sobre el Danubio en el lugar en que recibe al Save, y es muy comerciante.

SEMENDRIA sobre el Danubio, llamada por los Húngaros *Zenderew*, ó *Zenderow*, esto es, *Ciudad de S. Andres*. Esta Ciudad era antiguamente mucho mas considerable. Ahora es residencia de un Sangiaco.

PASSAROWITZ sobre el Moravia, pequeña Ciudad, pero famosa por el tratado de paz hecho el año 1718 entre los Imperiales y los Turcos.

NISSA sobre el Nissava, *Plaza fuerte*, tomada por los Christianos en los años 1689 y 1717.

JENIBASAR, Ciudad de gran comercio.

USCOPIA á Mediodia , residencia del Arzobispo Latino de Servia.

§. IX. *La Bulgaria.*

Está á Occidente del Mar Negro. Su nombre le tomó de los Bulgaros , pueblos que salieron del Asia , y fundaron en ella un Reyno en el siglo VIII. Son Cismáticos Griegos , y dependen del Patriarca de Constantinopla.

SOPHIA , *Capital* sobre el rio Bojana, Ciudad situada cerca de las ruinas de la antigua Sárdica , célebre por el Concilio que se celebró en ella el año 347 sobre la causa de S. Atanasio contra los Arrianos. Es grande , hermosa y bien poblada : está en un llano grande , pero el clima es enfermo : tiene un Arzobispo Latino y otro Griego , y es residencia del Baxá de Romanía , ó Romelia , el mas poderoso de los Baxaes de Europa.

VIDIN , Ciudad fuerte sobre el Danubio.

NICOPOLI sobre el Danubio , Ciudad grande y célebre por la sangrienta batalla que Bayaceto , Emperador de los Turcos , dió y ganó el año de 1396 á Sigismundo , Rey de Hungría , donde pereció mucha de la nobleza de Francia , que fue á socorrer

á los Christianos. Muchos Griegos de los mas sabios, previendo que á esta derrota se seguiría la ruina del Imperio de Constantinopla, se retiraron á Italia. Su arribo hizo florecer el estudio de la Lengua Griega, y con él las Ciencias, que estaban en bastante decadencia en Occidente. En esta Ciudad hay un Obispo Sufraganeo del Arzobispo de Sophia.

VARNA, Ciudad hermosa sobre el Mar Negro, célebre por la batalla que Amurates ganó el año de 1444 á Ladislao, Rey de Hungría, que murió en ella.

MANGALIA, tambien sobre el Mar Negro á Nordest de Varna, llamada ahora Tomis-Wara. Esta Ciudad es antigua y célebre por el destierro de Ovidio, y antes era el único Obispado que tenia la nacion de los Escitas sujeta á los Romanos.

SILISTRIA cerca del Danubio, Ciudad grande y fuerte defendida por un buen castillo.

§. X. La Romanía.

Esta es una Provincia grande y hermosa, llamada antiguamente *Tracia*. El nombre moderno de *Romanía* le tomó de la afectacion de los últimos Griegos en llamar-

mar-

marse Romanos. Los Turcos la dan el nombre de *Rumelia*, ó *Roumelia*. Su terreno sería muy abundante si se cultivase; pero el pais está poco poblado, y el temple es enfermo, especialmente ácia el Mar Negro.

CONSTANTINOPLA, *Capital* de la Romanía y de todo el Imperio Otomano, á quien los Turcos llaman hoy *Stambol*. Antiguamente se llamó Constantinopla del nombre de su Fundador el Gran Constantino, primer Emperador Christiano, que la hizo construir el año 326, en lugar de la antigua *Byzancio*, en una situacion ventajosa para el comercio, sobre el estrecho de su nombre, que era antiguamente el *Bósphoro de Thracia*, y que une al Mar de Mármora con el Mar Negro. Esta Ciudad es una de las mayores de Europa. Su Puerto pasa por el mas seguro y mas hermoso de todo el mundo. El año de 1453 fue tomada por Mahomet II. y así apenas le han quedado vestigios de su antigua hermosura y esplendor: sus calles son estrechas, sus casas baxas y de mala fábrica; pero sus Palacios y Mezquitas magníficas, especialmente la que fue antiguamente Iglesia de Santa Sophía. El Serrallo, que es

el Palacio del Gran Señor, es un excelente edificio. Ha padecido muchos terremotos; pero el último, que sucedió los días 3 y 14 de Septiembre del año 1754, causó terribles estragos. La Mezquita de Santa Sophía se hundió de medio á medio. El Serrallo padeció mucho: dos pavellos situados en los dos ángulos de los jardines, se arruinaron enteramente: la tierra se abrió y sepultó casas enteras. El Anfiteatro de Constantino, el castillo viejo y el arrabal de Blaquerna quedaron arruinados. Demas de los terremotos está muy expuesta á peste y á incendios, porque los Turcos desprecian los medios de librarse de uno y otro. Es Silla del Patriarca de la Iglesia Griega, y residencia del Muftí de los Turcos: la habitan muchas gentes de diversas naciones, como Turcos, Griegos, Judíos, &c. solo á los Christianos Francos, ó Européos no se les permite habitar en ella, y así viven en *Pera*, ó en *Gálata*, que son dos arrabales. El primero está situado sobre una eminencia con un ayre muy puro, vista hermosa y muchas comodidades, donde los Embaxadores de varias Cortes de Europa tienen sus Palacios. Los almacenes del

comercio están en *Gálata*, que es el mas cercano al Puerto y Aduana. En estos dos arrabales hay muchas Iglesias servidas por Religiosos de diferentes Ordenes, como son Franciscos, Capuchinos, &c. Estos últimos, que sirven la Capilla del Embaxador de Francia, son como los Curas de la Nacion, y los Maestros de niños, á quienes mantiene el Rey para este fin. La Nacion Francesa es la mas numerosa en Constantinopla, y la que mas comercia. La policia se observa tan bien, que aunque sus habitantes se acercan á ochocientos mil, no se oyen muertes, ni robos. En esta Ciudad se celebraron tres Concilios generales: 1.º el segundo Concilio general el año de 381 contra la heregia de los Macedonios, que negaban la Divinidad del Espíritu Santo: 2.º el quinto general en 553 con motivo de los *tres Capítulos*; esto es, contra muchos escritos de Teodoro de Mopsuesta, Teodoreto y Ibas: 3.º el sexto general en 680 contra los Monotelitas, que solo admitian una voluntad en Christo.

ANDRINÓPOLI sobre el rio Mariza, Ciudad muy deliciosa y agradable con ayre y clima mucho mas puro que Constantino-

pla , adonde los Sultanes se retiran con bastante frecuencia. Tiene un Arzobispo Griego sufraganeo de Constantinopla.

PHILIPPOPOLI sobre el mismo rio, Ciudad grande y bien poblada , pero sin defensa.

TRAJANÓPOLI sobre la orilla izquierda del rio Mariza á Sud , Ciudad antigua y poco poblada , Silla de un Arzobispo Griego.

GALLIPOLI, Ciudad grande y rica , situada sobre el estrecho del mismo nombre, residencia del Baxá del mar , ó Almirante de los Turcos , y de un Obispo sufraganeo de Heracléa , sujeto al Patriarca de Constantinopla.

El estrecho de Gallipoli , llamado antiguamente *Helesponto* , une y comunica al Archipiélago con el mar de Mármora. La entrada está defendida por dos castillos llamados *Dardanelos* : uno está en Europa , y se llama *Castillo de Rumelia* , y el otro en Asia , y se llama *Castillo de Natolia*. El primero se llamaba antiguamente *Sestos* , y el segundo *Abidos*.

ARTICULO II.

De la Turquía Meridional de Europa.

Esta parte de la Turquía , que llaman

Grecia, era antiguamente muy celebrada, pero ahora es un país poco poblado, casi inculto y muy pobre. Pertenece á los Turcos, excepto una pequeña parte, que poseen los Venecianos.

La *Grecia* se parece en su figura á una Península grande por estar rodeada del mar por tres partes. Confina á Occidente con el golfo de Venecia y el Mar Jonio, ó Mar de *Grecia*: á Mediodia con el Mediterraneo: á Oriente con el Archipiélago y la Romanía; y á Norte con la Servia y la Bulgaria.

La *Grecia* se divide en *Tierra firme* y *Islas*.

§. I. *Tierra firme de Grecia.*

Esta comprehende quatro países; á saber, la *Macedonia*, ó *Comenolitari* á Norte: la *Albania* á Occidente; y la *Livadia* y *Moréa* á Mediodia.

I. *Macedonia, ó Comenolitari.*

Esta parte de *Grecia* es muy célebre en la Historia antigua: llegó á un grado tan alto de grandeza por la industria y talento de Filipo, y valor de Alexandro Magno su hijo, que de un Estado mediano llegó

á ser una poderosa Monarquía, y quitó el Imperio á los Persas; pero duró poco tiempo. La Macedonia es ahora un Estado poco considerable: los Turcos la llaman *Comenolitari*, y la dividen en tres partes: en *Famboli* á Oriente: *Veria* á Occidente; y *Fanna* á Mediodia.

I.^a *La Famboli.*

SALONICA, antiguamente *Thesalonica*, Puerto y Capital del *Comenolitari*, situada en lo interior del golfo de su nombre, Ciudad muy poblada, antigua, grande y comerciante. Los Judíos son los que hacen casi todo el comercio, que consiste principalmente en seda. Hay muchísimos, y tienen buenas Sinagogas: los Griegos tienen un Arzobispo y muchas Iglesias: tambien hay muchas Mezquitas para los Turcos. S. Pablo escribió dos cartas á los primeros Christianos de esta Ciudad.

PHILIPO á Nordest, Ciudad muy hermosa, á cuyos fieles dirigió S. Pablo su célebre carta á los Filipenses. En los campos vecinos fue donde Octaviano, llamado despues Augusto, y Marco Antonio derrotaron 42 años antes de Jesu-Christo á Bruto y Casio, acerrimos defensores de la libertad Romana,

CONTESSA, ó STREMONA á Oriente de Salónica, pequeña Ciudad á la embocadura del rio Mármora, que forma allí un pequeño golfo.

LIBANOVA, antiguamente *Stagira*, á Sud de Contessa, patria del célebre Filósofo Aristóteles.

MONTE-SANTO, ó MONTE-ATHOS sobre el golfo del mismo nombre, célebre por el mucho número de Monasterios Griegos que hay en él. Los Monges, que serán cinco, ó seis mil, cultivan la tierra, y viven del trabajo de sus manos. Sus Monasterios mas parecen fortalezas, que casas Religiosas; pues están cercadas de muros flanqueados de torres, y llenos de baterías por las incursiones de los piratas. Los mas tienen sus Bibliotecas, pero solo de manuscritos, y pagan doce mil escudos de tributo al Gran Señor.

2.^a *La Veria.*

JENIZZA á Sudouest de Salónica, antiguamente Capital del Reyno de Macedonia llamada *Pella*, donde nacieron Filipo y su hijo el Grande Alexandro.

OCRIDA, ó GIUSTANDIL á Nordouest, Ciudad grande y bien fortificada, donde se dice que nació el Emperador Justiniano,

que la erigió en Metrópoli , y la puso *primera Justiniana*.

3.^a *La Janna* , que corresponde á la antigua *Thesalia* , en cuya Provincia están los montes tan celebrados de los Poetas *Olympo* , *Ossa* y *Pelio* á Norte , y el *Pindo* á Mediodia con el delicioso valle de *Tempe*. Los caballos de Tesalia eran antiguamente muy estimados : ahora solo producen excelentes vinos y buenas frutas.

JANNA , ó JANNINA , Ciudad que da el nombre á este pais , poblacion grande y hermosa fundada en medio de un lago.

LARISSA , *Arzobispado* sobre el rio *Peneia* , Ciudad antigua y grande , patria del grande Achîles , héroe de la historia de Homero. Filipo , Rey de Macedonia , padre de Alexandro Magno , fixó en ella por algun tiempo su residencia.

FARSA , antiguamente *Pharsalia* , á Mediodia de Larissa , famosa y célebre por la batalla que César ganó á Pompeyo 48 años antes de Jesu-Christo.

II. *Albania*.

Esta Provincia , á quien los Turcos llaman *Arnaut* , está situada á lo largo del golfo de Venecia en una extension , ó lon-

gitud de mas de cien leguas de Norte á Sud , y su anchura , ó latitud apenas será de treinta leguas : se divide en *alta* y *baxa*.

1.^a *La Albania alta* á Norte.

SCUTARI, *Capital* y *Obispado* , Ciudad grande y bien poblada sobre el lago de Zenta , donde reside el Baxá.

CROIA á Sud de Scutari , Ciudad muy fuerte antiguamente , y Capital de un pequeño Reyno , á quien el valor del famoso Scanderbeg hizo célebre , é ilustre , con Obispo sufraganeo de Durazzo.

DURAZZO, *Puerto* sobre el golfo de Venecia , en cuya Ciudad hay un Arzobispo Griego.

LA VALONA, *Puerto* , y antes *Plaza fuerte* ; pero en las últimas guerras fueron arruinadas sus fortificaciones.

2.^a *La Albania baxa* , que corresponde al antiguo Reyno de *Epiro* , famoso por haber tenido por Rey á Pyrro , uno de los mas terribles enemigos del nombre Romano.

DELVINO, *Capital* , donde el Baxá hace regularmente su residencia.

CHIMERA, Villa pequeña con un Puerto muy bueno.

Las Ciudades siguientes pertenecen á los Venecianos.

BUTRINTO , Ciudad marítima con un Puerto poco frecuentado.

LARTA , Ciudad comerciante sobre el golfo de su nombre , llamada antiguamente golfo de *Ambracia* , donde reside un Arzobispo Griego , que toma el título de *Arzobispo de Lepanto y Larta*.

LA PREVEZA sobre el golfo de Larta, Ciudad antigua y bastante fuerte , cerca de la qual estaba el famoso Puerto de *Actium* , célebre por la batalla que Octaviano , llamado despues *Augusto* , ganó á Marco Antonio 31 años antes de Jesu-Christo.

III. *La Livadia.*

Esta se extiende de un mar á otro , y ocupa toda la anchura , ó latitud de la Grecia. Confina , ó se comunica con la Janna por un desfiladero llamado antiguamente *Thermopyla* , ó *Termopilas* , al presente *Bocca-di-Lupa* , célebre por la terrible resistencia que trescientos Lacedemonios , ó Spartanos hicieron contra el formidable Ejército de Xerges , Rey de Persia, 480 años antes de Jesu-Christo , que aseguran se componia de un millon y cien mil combatientes.

En este pais, llamado *Acaya* en tiempo de los Romanos, habitaban los Locros, los Etolios, Phocios, Dorios, Thébanos y Athenienses. Sus montes mas famosos son el *Parnaso* y *Helicon*, tan celebrados de los Poetas.

LIVADIA en medio del pais, Ciudad grande, que dió el nombre á la Provincia, y donde se hace un tráfico, ó comercio considerable de lanas, trigo y arroz. Tiene un Obispo sufraganeo de Athenas.

ATINA, y corrompido SETINES, sobre el golfo de Engia, antiguamente *Athenas*, *Arzobispado*, Ciudad, en otro tiempo Capital de una célebre República, que dió muchos hombres sabios y grandes Capitanes; pero ahora apenas mantiene vestigio alguno de su antiguo esplendor. No obstante aún conserva el antiguo Templo de Minerva, uno de los mas bellos edificios del Universo. Poco ha que subsistia enteramente y servia de Mezquita á los Turcos; pero fue destruido la mayor parte el año 1687 por una bomba que arrojaron á él. La ciudadela es bastante grande, y está construida sobre una roca escarpada por todas partes, excepto á Occidente, por donde tiene la entrada. Hay en esta Ciudad otros

Templos demas del de Minerva, y muchísimas antigüedades curiosas. Tendrá de catorce á quince mil vecinos, cuya mayor parte son Christianos Griegos.

THIVA, y corrompido STIVES, antiguamente *Thevas*, á Nordouest de Athenas en otro tiempo era la Capital, ahora es cosa corta, aunque Silla de un Obispo Griego.

LEPANTO, antiguamente *Naupaftus* Ciudad muy fuerte á la entrada del golfo del mismo nombre, la qual tomó Bayaceto II. á los Venecianos el año 1498. Su castillo fue arrasado por el tratado de paz de Carlowitz. Es famosa por la victoria que la Armada de los Christianos, mandada por D. Juan de Austria, ganó á los Turcos el año de 1571.

IV. *La Moréa.*

Es una península, que confina con Livadia por el istmo, ó estrecho de Corinto. Su nombre moderno le toma de la abundancia de sus merluzas: antiguamente se llamaba Peloponeso. Los Venecianos, que se apoderaron de ella en los años 1687 y 1687, la perdieron el de 1715.

CORINTHO, ó CORANTO, antiguamente

Capital de una famosa República, que dió muchos hombres grandes, excelentes Pintores y Escultores. La destruyó el Consul Mumio 143 años antes de Jesu-Christo en el mismo año que á Cartago; pero habiéndola restablecido Julio César, S. Pablo predicó en ella el Evangelio, y escribió dos cartas á los fieles de esta Iglesia. Ahora mas parece Aldea, que Ciudad; pero está fortalecida de una ciudadela llamada antiguamente *Acrocorintho*, que tiene algunas Mezquitas, cinco, ó seis Iglesias de Griegos, y algunas casas. Tiene un Arzobispo de rito Griego. Los Venecianos habian hecho erigir en ella á fines del último siglo un Arzobispado para los Latinos, cuya jurisdiccion se extendia sobre toda la Moréa.

PATRAS, *Arzobispado y Plaza fuerte* sobre el golfo de su nombre.

MODON á Sudest, Ciudad rica, poblada y comerciante. Tiene un buen Puerto defendido por un castillo. En ella reside el Sangiac de la Moréa, y así puede pasar por *Capital*.

CORON, antigua y fuerte Ciudad á Oriente de Modon sobre el golfo de su nombre.

MISITRA , antiguamente *Lacedemonia* *Sparta* , Ciudad antigua , Capital de una famosa República , patria de grandes hombres , y todavia bastante considerable. Es Silla de un Arzobispo sufraganeo de Constantinopla. Su castillo pasa por inexpugnable. Los Christianos tienen una magnífica Iglesia , y los Turcos una Mezquita muy grande , cerca de la qual hay un excelente Hospital , en que se reciben enfermos de todas Religiones.

En las montañas vecinas de esta Ciudad están los Magnotas , que se tienen por descendientes de los Lacedemonios y otros Griegos zelosos de su libertad. Se gobiernan en forma de República , y para conservarse en una especie de independencia , pagan un tributo particular á los Turcos. Ya hemos hablado de los que los Genoveses traxeron á la Isla de Córcega. Regularmente exercen el oficio de Cosarios , y se roban unos á otros.

LEONTARI , antiguamente *Megalopolis* en la Acadia á Norte de Misitra , famosa por haber sido patria del célebre Filopémemo , General de los Aqueos , y de Polivio , famoso Historiador , que escribió en quarenta libros lo mas notable que

acaeció entre los Romanos desde la primera guerra Púnica hasta el fin de la de Macedonia por espacio de cerca de cincuenta y tres años , y de los quales no nos han quedado mas que cinco enteros , que son los cinco primeros.

NAPOLI DE MALVASIA , antiguamente *Epidaurus* , Puerto , Ciudad fuerte fundada en una Isla del mismo nombre sobre la costa Oriental de la Moréa , famosa por su Templo de Esculapio. Su territorio produce excelentes vinos , llamados *vinos de Malvasía*.

NAPOLI DE ROMANIA , antiguamente *Nauplia* , Plaza fuerte y Puerto en el fondo del golfo de su nombre. Hay en ella un Arzobispo Griego Sufraganeo de Constantinopla.

ARGO , ó ARGOS , *Capital* en otro tiempo de un pequeño Reyno del mismo nombre , que ha sido muy célebrado en las Historias.

§. II. De las Islas de Grecia.

Las Islas de Grecia , unas están en el mar llamado por algunos Geógrafos *Mar Jonio* , y por los navegantes *Mar de Grecia*. Este mar se extiende desde la entrada del golfo de Venecia hasta la extremidad de

la Grecia. Las otras están en el *Archipiélago*, llamado antiguamente *Mar Egéo*.

I. *De las Islas del Mar Jonio, ó Mar de Grecia.*

Las cinco Islas mas famosas de este mar son : *Corfu*, *Santa Maura*, *Cephalonia*, *Zanto* y *Cerigo*. Estas Islas son abundantes de aceytuna, miel, frutas, y excelentes vinos. Pertenecen á los Venecianos.

1.^a *La Isla de Corfu*, antiguamente *Corcyra*, patria de Pheaques y Alcinoos, tan célebrados por Homero. Está situada frente á Epiro, y tiene cerca de quarenta leguas de circunferencia.

CORFU, *Capital*, Ciudad grande y muy fuerte con Silla Arzobispal, que siempre ocupa un noble Veneciano, con un buen Puerto. Es patria de Pedro Alcudion, Autor del libro de la *Concordia de las Iglesias de Oriente y Occidente en la administracion de los Sacramentos*, y de otras muchas obras.

2.^a *La Isla de Santa Maura*, llamada antiguamente *Leucas*, no tiene mas que diez y seis leguas de circunferencia. Los Venecianos la conquistaron á los Turcos el año 1684.

SANTA MAURA, *Capital y Plaza fuerte.* Los Turcos la tomaron el año 1715; pero destruidas las fortificaciones, la abandonaron despues que levantaron el sitio de Corfu. Los Venecianos la fortificaron de nuevo.

3.^a *La Isla de Cephalonia* tiene cerca de cincuenta leguas de circunferencia. Es fertil en aceytunas, vinos, y excelentes uvas moscateles. Segun Jacobo Spon, se llamaba en tiempo de Homero *Samos*, y componia la mayor parte de los Estados de Ulises, que comprehendian tambien dos Islas pequeñas á Oriente de Cephalonia; á saber, *Jhiaki*, antiguamente *Dulichium*, y *Iataco*, antiguamente *Itbaca*.

CEPHALONIA, *Capital*, Ciudad fuerte, con un buen Puerto.

4.^a *Zantha*. Esta Isla tiene cerca de seis leguas de largo y quatro de ancho: es muy deliciosa y fertil, y produce las uvas llamadas de Corintho, porque la planta, ó sarmiento viene de esta Ciudad.

ZANTHA, *Capital*, Puerto y Plaza fuerte, con Obispo sufraganeo de Corfu, á quien el Papa da el título de Obispo de Zantha, pero el Senado de Venecia en sus provisiones le da el de Cephalonia,

porque fue Obispo de esta Ciudad en los primeros tiempos.

5.^a *Cerigo*, antiguamente *Cythera* á Mediodia de la Moréa, de quien dependia. La poseen los Venecianos, que envian á ella un Proveedor, ó Gobernador. Hay muchas liebres, codornices y tórtolas.

II. *De las Islas del Archipiélago.*

Estas son muchas mas que las del Mar Jonio, y se pueden dividir en dos clases: la primera comprehende las dos grandes Islas de *Candia* y *Negroponto*: la segunda contiene un número considerable de Islas pequeñas, que se dividen en otras dos, son las *Cycladas* y las *Sporades*.

De las dos grandes Islas del Archipiélago

1.^a *La Isla de Candia* á Mediodia, llamada antiguamente *Creta*, con ayre bueno, y aguas excelentes. Es fertilísima en vinos muy estimados, exquisitas frutas y cañas de azucar. Se hace en ella una seda excelente: produce granos, aceyte, seda, lana y miel deliciosa: S. Pablo les predicó la Fe, y puso por Obispo á su discipulo Tito. Sus antiguos moradores, segun el testimonio del mismo Apostol, eran da

dos á la mentira , al vicio y á la pereza ; ahora no tienen tan mala fama, pues no hay entre ellos ni mendigos , ni salteadores de caminos , ni asesinos. Son robustos , de bella talla , gustan mucho de tirar al arco , y son muy agudos. Los Venecianos poseyeron esta Isla con título de Reyno desde el año 1204 hasta 1669, en que los Turcos se apoderaron de ella despues de una larga y sangrienta guerra. No obstante , aún les quedaban á los Venecianos sobre la costa Septentrional tres pequeñas Plazas en unos Islotes , que perdieron el año de 1715.

CANDIA, *Capital, Plaza fuerte y Puerto*, Ciudad mediana , de buenos edificios y muy fuerte , donde reside el Gobernador de la Isla : tiene un Arzobispo Griego, y hay Judíos , Armenios , y algunas familias francesas con un Vice-Consul. Es patria de Paulo Beni , Profesor de Humanidades en Padua , y uno de los mas sabios del siglo XVII.

LA CANEA, *Puerto*, Ciudad fuerte , la segunda Plaza de la Isla , y residencia de un Obispo Griego. Se cree que es la antigua *Cydonia* , donde dicen que el Rey Minos tenia su residencia.

RETIMO entre la Canea y Candia, Ciu-

dad Episcopal, bien poblada, y residencia de un Baxá con un buen Puerto defendido por una ciudadela. Los frutos y demas alimentos son mejores que en lo restante de la Isla. Las aguas que beben los vecinos, salen á borbotones de lo hondo de un pozo en un valle estrecho á un quarto de legua de la Ciudad, cerca de la qual se edificó una Mezquita, en cuyo recinto fundó un Turco una hospedería para alojar y dar de comer de balde á los viajeros, que llegan despues que se hayan cerrado las puertas de la Ciudad, ó que quieran salir antes de abrirlas. A Sudest se ve el monte Ida, donde estaba el famoso *Laberinto* de Creta.

SITIA á Oriente, pequeña Ciudad bastante fuerte, en cuyas inmediaciones estaba el monte *Dyctéa*, donde los Poetas decian que se habia criado Júpiter.

2.^a *La Isla de Negroponto* ácia el Norte y cerca de la Livadia, llamada antiguamente Isla *Eubea*, y la mayor de las de Grecia despues de Candia. Es larga y estrecha, y tiene mas de ciento y veinte leguas de circunferencia; pero sumamente fértil, especialmente en algodón. Mahomet II. la tomó de los Venecianos el año 1469.

NEGROPONTO , antiguamente *Chalcis*, *Capital* , Ciudad grande , bien fortificada , poblada y comerciante. Tiene comunicacion con Tierra firme por un puente de piedra unido á otro levadizo para pasar los navíos: solo los Turcos y Judíos habitan la Ciudad. Todos los Domingos hay un mercado , ó feria grande , adonde concurren los paisanos de la Isla y de los contornos con tantas cosas y en tanta abundancia , que los géneros se venden casi de balde. Los Christianos no pueden vivir sino en los arrabales , que son mayores que la Ciudad.

El estrecho que separa la Isla de Negroponto de la Livadia , se llama *Eurippo*, célebre por la irregularidad de su flujo y refluxo , que se experimenta desde el dia 9 de cada mes hasta el 13 , y desde el 21 hasta el 26. Este flujo y refluxo repite trece y catorce veces al dia desde el 9 hasta el 12 inclusivè.

De las Islas Cycladas.

Llámanse así estas Islas de una voz griega , que significa *Círculo* , porque están puestas casi en forma de él al rededor de la Isla de Delos , y á Norte de Candia.

Las principales son , de Norte á Sud , *Andro* , *Tine* , *Naxia* , *Paros* y *Milo*.

1.^a *Andro*. Esta Isla tiene cerca de treinta leguas de circunferencia : produce mucha seda y excelentes frutas.

ANDRO, *Capital*, Ciudad mediana, cuyos habitantes los mas son Griegos, con un Obispo de su comunión, y muchos Monasterios. Tambien hay un Obispo Latino.

2.^a *Tine*. Esta Isla pertenece á los Venecianos : es fertil en seda y en vinos : no tiene mas que un fuerte castillo del mismo nombre, y veinte y quatro Aldeas. Hay un Obispo Latino, que reside en San Nicolás, *Capital* de la Isla.

3.^a *Naxia*, ó *Naxós*. Esta Isla es la mayor, la mas deliciosa y la mas fertil de las Cycladas. Produce excelente vino, tan estimado de los antiguos, que le comparaban al neectar. Los Naxiotas gustan de divertirse, y son muy dados á los placeres, pero especialmente al vino. Aunque sujetos al Gran Señor, forman una especie de República; y como desde el año de 1210, ó 1211 hasta el de 1556 tuvieron por Soberanos á unos nobles Venecianos, que tomaban el título de Duques de Naxia y del Archipiélago. Jacobo Crispo fue el

último, en cuyo tiempo sacudieron los Griegos el yugo de los Latinos.

NAXIA, *Capital* con un buen castillo, pero poco poblada. Sus habitantes casi todos son Christianos Griegos. La Ciudad tiene dos Arzobispos, uno Griego, y otro Latino, que nombra el Papa.

4.^a *Paros*. Esta Isla tiene cerca de quatro leguas de largo, y tres de ancho: es famosa ha mucho tiempo por sus preciosos y buenos mármoles. Está bien cultivada, y abunda de ganados. Sus habitantes son tenidos por muy hábiles, y tan estimados de sus vecinos por su discrecion y buen gusto, que los Griegos de las Islas inmediatas los consultaban muchas veces, y los elegian por árbitros en sus diferencias.

PAROS, Ciudad antigua, *Capital* de la Isla, la mayor en otro tiempo de todas las Cycladas, pero ha decaido mucho de su antiguo esplendor y grandeza: tiene un Obispo Griego Sufraganeo de Rhodas. Los Franceses, Ingleses y Holandeses tienen en ella sus Cónsules.

5.^a *Milo*. Esta tiene cerca de veinte leguas de circunferencia: es fertil en viños y excelentes frutas: abunda de ganados, es-

pecialmente del cabrío, y tiene minas de hierro y azufre.

MILO, *Capital*, Ciudad considerable con un buen Puerto, que sirve de asilo á todos los navíos que van y vienen de Levante. Sus habitantes casi todos son Griegos: con todo eso tiene dos Obispos, uno Griego, y otro Latino.

De las Islas Sporades.

Los Griegos llaman así á estas Islas, porque están dispersas: muchas de ellas están comprehendidas en el Asia, y son las que están inmediatas á las costas de la Natolia: otras pertenecen á la Grecia; pero todas están situadas igualmente en el Archipiélago, ó Mar Blanco.

Entre las que pertenecen á la Grecia las mas considerables son:

1.^a *Stalimena*, antiguamente *Lemnos*, á Sudest del monte Atos: tendrá como diez leguas de largo, y seis de ancho. Su terreno es fértil, especialmente en granos y vinos. De esta Isla se saca una especie de tierra muy estimada de los Médicos, que llaman *tierra sellada*: tiene setenta y cinco Aldeas, habitadas en gran parte por Griegos muy ingeniosos y trabajadores.

STALIMENA, *Capital*, pequeña Ciudad de muy buenos edificios sobre una colina, en cuya cima hay un castillo cerca del mar.

2.^a *Sciro* á Nordest de Negroponto. Esta Isla tiene seis leguas de largo, y tres de ancho: su terreno es seco y árido, pero produce muy buenos vinos.

SCIRO, *Capital*, pequeña Ciudad con un Puerto muy bueno.

3.^a *Colouri*, antiguamente *Salamina*, situada en el golfo de Enguia cerca de Athenas: es célebre por la batalla naval que los Griegos dieron y ganaron á *Xerxes*: tiene como veinte y cinco leguas de circunferencia.

4.^a *Santorin*, antiguamente *Thera*, á Norte de Candia, algo considerable por los muchos Islotes, ó pequeñas Islas que la rodean, y que descubrió el mar de resultas de un terremoto: la última se descubrió el año de 1573.

Analysis de la Europa.

Antes que pasemos al Asia volverémos á repetir con brevedad los principales rios, montes, ó cordilleras de montañas y volcanes, que hemos notado en Europa.

Los rios principales son treinta y dos: quatro en las Islas Británicas, el *Shannon* en Irlanda, el *Tay* en Escocia, y el *Tamis* y *Saverna* en Inglaterra. Estos quatro rios entran en el Océano: dos á Oriente, dos á Occidente.

Los otros veinte y ocho desaguan en diferentes mares: sus nombres, comenzando por el Norte, son los siguientes:

Uno entra en el Mar Blanco, que es el *Dwina* en Rusia, ó Moscovia.

Cinco en el Mar Báltico, y son: el *Tornio* en la Laponia Sueca: el *Duna* en Riga: el *Nyemen* á Nordest de Konisberg: el *Vistula* en Dantzick; y el *Oder* á Norte de Pomerania.

Quatro entran en el mar de Alemania á Nordouest, que son, *Elba*, *Weser*, *Rheno* y *Mosa*.

Uno en la Manga, ó Canal, que es el *Sena*.

Los siete siguientes desaguan en el Océano: cinco á Occidente, y son, *Loira*, *Garonna*, *Miño*, *Duero* y *Tajo*: dos á Sudouest, *Guadiana* y *Guadalquivir*.

Cinco entran en el Mediterraneo; á saber, *Ebro*, *Rhodano*, *Arne*, *Tiber* y *Pó* en el golfo de Venecia.

Tres en el Mar Negro, el *Danubio*, que es el mayor rio de la Europa, el *Niester*, y el *Nieper*, ó *Dnieper*.

El *Don*, que separa la Europa del Asia, desagua en el mar de Azof.

El último, que es el *Wolga*, nace en la Rusia Européa, y su mayor curso es en Asia, donde entra en el Mar Caspio.

En Europa se cuentan seis largas cadenas, ó cordilleras de montañas: las *Ophrinas*, que separan á Noruega de Suecia: los *Pyrineos* á España de Francia: los *Alpes* á Francia de Italia, Alemania y Suiza: el *Apenino*, que atraviesa todo á lo largo la Italia: los montes *Crapacs*, que separan la Polonia de Hungría; y los *Costegnas*, que dividen la Turquía de Europa en Septentrional y Meridional.

Los principales volcanes son tres: el *Vesubio* cerca de Nápoles: el *Mongivelo*, ó *Etna* en Sicilia; y el monte *Hecla* en Islandia.

PARTE TERCERA.
DE LA ASIA.

LA longitud del ASIA está entre el grado 45 y el 206, según las cartas de los Rusos que ha como treinta años descubrieron las tierras más ácia el Nordeste: su latitud Septentrional es desde el grado 1 hasta pasado el 75: la Meridional desde el Equador hasta el grado 10.

Confina por el Norte con el Mar Glacial: por Oriente con el Océano Oriental que compone parte del Mar del Sud, y por un estrecho, que la separa de la América por Mediodía con el mar de Indias; y por Occidente con Europa y Africa.

El origen y nombre de *Asia* le tomó según Bocharo, de los Fenicios, que recorriendo el mar Mediterraneo, llamaron *Asia* á la Península que nosotros llamamos ahora *Natolia*, de la palabra *Etsia*, que en su lengua significa *en el medio*, porque en efecto este país está entre la Europa y el Africa. Los Griegos dieron después el nombre de *Asia* á todo el continente unido

á esta Península, y la llamaron *Asia grande*, ó *superior*, para distinguirla de la otra llamada *Asia menor*.

El Asia es la parte mas dilatada y mas considerable de las tres de nuestro continente. En ella crió Dios al hombre, y tuvo principio el género humano, desde donde se esparció á las demas partes de la tierra, que recibieron de ella las Ciencias y las Artes. Ha sido silla y teatro de las mas antiguas Monarquías; á saber, de los Elamitas, Asirios, Medos, Persas y Griegos: finalmente centro y cuna de la verdadera Religion, y donde se obraron los Myste-rios de nuestra eterna salud.

Por la grande extension del Asia se infiere, que el ayre, ó clima con precision ha de ser muy diferente. Acia el Norte sumamente frio: en el medio templado; pero ácia la Zona torrida muy cálido.

El terreno es abundante de trigo, vinos, arroz, y excelentes frutas. Tiene muchos simples, drogas, aromas y especerías, aunque el ruibarbo mas estimado viene de la Tartaria: produce tambien mucho oro, plata, piedras, perlas, mucha seda, algodón, lienzos pintados y porcelana finísima.

Ademas de los animales que tenemos en Europa, produce el Asia otros muchos, de que carecemos nosotros, como son, leones, leopardos, tigres, rinocerontes, &c. pero los mas útiles al hombre son el camello y elefante.

El camello es de dos especies: el mas pequeño se llama *dromedario*, y sirve para los viages que piden alguna prontitud y diligencia: los mayores se llaman *camellos*. Este animal tiene las piernas muy largas, una joroba sobre el lomo, y el cuello muy largo: es muy docil: se le enseña á doblar las rodillas, y baxarse para cargarle; regularmente lleva mil libras, ó quarenta arrobas de peso. Demas de esto cuesta poco el mantenerle, pues puede pasar diez ó doce dias sin comer, ni beber; lo qual es muy util para atravesar los vastos desiertos, que son tan freqüentes en esta parte del mundo.

El elefante es el mas grande y fuerte de todos los animales. Debaxo de la mandíbula superior tiene una trompa, que se alarga y encoge quando quiere: la maneja y se sirve de ella como de una mano, ya para comer, ya para defenderse. Cuesta mucho mantenerle; pero ademas de su do-

ilidad, su fuerza es muy grande, y puede llevar mucha mayor carga que la referida. Sirve para pasar las montañas y terrenos ásperos: tiene el pie muy firme, y jamás tropieza. No obstante la pesadez de su cuerpo, gana á un hombre á correr, y nada mejor que qualquiera animal. Sus piernas son muy cortas, y algunos de los antiguos creyeron que no tenia junturas, ó rodaxas; pero se sabe por experiencia, que se echa y se levanta con la misma facilidad que los demas animales. Gusta mucho de que le acaricien. Quando le castigan muestra tanta vergüenza y sentimiento como un racional. Viven algunas veces ciento, ó ciento y veinte años, y crece hasta los treinta. En Indias se usan mucho, y los hay de quince pies de alto. Los de la Isla de Ceilan son los mas pequeños, pero los mas estimados.

Los principales Soberanos del Asia son, el Gran Señor, ó Emperador de los Turcos, el Czar, ó Emperador de Rusia, el Rey de Persia, el del Gran Mogol, el Emperador de la China, y el del Japon.

Los Asiáticos han pasado siempre por cobardes y afeminados, exceptuando los Tártaros. Son muy apasionados por las

mugeres , pero enemigos de la embriaguez. Tienen un talento muy agudo , una imaginacion viva , y una expresion noble , aunque muy verbosa. Son tan inclinados á la esclavitud , que no se halla entre ellos República alguna.

Las Religiones dominantes son , la Mahometana y la Pagana. La Religion Christiana está extendida en bastantes partes , y domina en los paises en que se han establecido los Européos.

Entre los lagos de Asia hay uno tan grande , que le dan el nombre de *Mar* , y es el *Caspio* , que tiene ochocientas leguas de circuito , ó circunferencia , y ácia el medio de cincuenta á sesenta brazas de profundidad : su costa Occidental no tiene mas que veinte y quatro pies de hondo : al contrario de la costa Oriental , que es muy profunda , en lo qual consiste , segun el P. Briet su diferencia en el color. Abunda de pescados exquisitos y de todas especies. Llámase tambien Mar de *Sala* y de *Bacu*. Su agua es salada en el medio , pero dulce en las orillas , lo qual proviene , segun parece , del número de rios que desaguan en él ; y como en medio de la abundancia de agua , que continuamente recibe , no tiene

flu-

fluxo y refluxo , se sospecha que tiene alguna comunicacion subterranea con el Océano , ó Mediterraneo. Dos pruebas hay bastante fuertes para preferir la opinion de los que defienden que se comunica con el Océano : la primera es que en el golfo de *Ghilan* , ó *Gulian* , Provincia Septentrional de Persia , hay dos abismos , ó simas , donde se precipitan las aguas del Mar Caspio : la segunda , que los que habitan las orillas del golfo Pérsico , advierten todos los años una multitud de hojas de sauce en Otoño ; y no habiendo arbol alguno de este género ácia el golfo de Persia , y al contrario muchos ácia el de Ghilan y sobre las orillas del Mar Caspio , es prueba de la comunicacion de este mar con el Océano , de donde es preciso que pasen las hojas por algunos conductos subterranos al golfo Pérsico.

Los rios mas considerables del Asia son: el *Oby* en la Tartaria Rusa , que nace á Mediodia de este pais , la riega de Sud á Norte , recibe al *Itis* y el *Tobol* , y entra en el Océano cerca del estrecho de *Vaigats* y de la nueva *Zemla*.

El *Fenisea* , que nace á Mediodia del mismo pais cerca del lago de *Kakulan*,

y entra en el Océano Septentrional.

El *Lena*, que nace tambien en la Tartaria Rusa, y corre igualmente de Meridiodia á Septentrion.

El rio de *Amur*, ó *Saghalien* á Sudes del mismo pais, corre de Occidente á Oriente, atraviesa la Tartaria China, y entra en el golfo de Amur, ó de Pensinskoi.

El *Hoang*, ó *Rio Amarillo*.

El *Kiang*, ó *Rio Azul*.

Estos dos rios riegan la China. Su curso le describirémos en el artículo de este Imperio.

El *Ganges* en la India, que la divide en Occidental, ó de la parte de acá de Ganges, y en Oriental, ó de la parte de allá del mismo: nace en el Gran Tibet á Nordest de los Estados del Mogol, á quien atraviesa de Norte á Sudest, y entra en el golfo de Bengala por muchas bocas.

El *Indo*, ó *Sindo*, rio que dá su nombre á la India: nace á Norte del Imperio del Mogol, y entra por muchas bocas en el Océano á Sudouest de los confines de este Estado.

El *Tygris* nace á Norte de Diarbekia cerca de un fuerte, ó castillo antiguo bastante arruinado, donde hay una caverna, de

donde sale con gran ruido , y corre á Oriente del Diarbeck , ó Mesopotamia.

El *Euphrates* nace en las montañas de Armenia cerca de Erzerum , ó Erzeron , y corre á Occidente del Diarbeck. Únese al Tygris en *Corna* , ú *Gorna* por encima de *Bassora* , ó *Basra* , y entra en el golfo Pérsico por debaxo de esta Ciudad.

Las mayores cadenas , ó cordilleras de montañas del Asia son las del Monte *Tauro* , que atraviesa toda la Natolia y la Persia , cuyo nombre tomó probablemente de la palabra caldea *Tour* , ó *Torre* , que significa montaña.

Los montes de *Piedra* , ó *Pierre* , y los de *Noss* están á Norte del Asia. Los primeros , á quienes llamaban antiguamente *Imaus* , se extienden de Norte á Mediodia , y se juntan á los de *Noss* , que continúan de Mediodia á Septentrion.

El Asia regularmente se divide en seis partes principales , que son la *Turquia de Asia* , la *Arabia* , la *Persia* , la *India* , que comprehende el Imperio del Gran Mogol y las dos penínsulas de la parte de acá y de allá del Ganges , la *China* y la *Tartaria*. No comprehende-

mos en esta division una multitud de Islas divididas en diferentes cuerpos , naciones esparcidas á Mediodia y á Oriente ; pues de ellas hablaremos en un artículo á parte.

De estas partes principales del Asia la Turquía y la Persia están á Occidente : la Arabia y la India á Mediodia : la China á Oriente ; y la Tartaria á Norte.

CAPITULO PRIMERO.

De la Turquía de Asia.

Los paises que los Turcos poseen en Asia eran antiguamente muy fértiles , ricos y poblados : en ellos florecian las Artes y Ciencias : habia muchas Ciudades considerables , y muchas Iglesias famosas por los grandes hombres que las han gobernado pero ahora están casi desiertos , incultos y entregados á la barbarie , é ignorancia. Varios son los motivos que se pueden dar de esta extraña mudanza : 1.º la dureza del gobierno de los Turcos , que son dueños de ellos : 2.º los terremotos , que son tan frecuentes : 3.º la peste , que regularmente aflige á los habitantes , &c.

Los Européos dan el nombre de *Esca-*

las * á las Ciudades que están sobre las costas del Mediterraneo, y en que tienen Cónsules.

Los géneros que se sacan y vienen de este país, son cueros, marroquines, ó cordobanes, tapices y telas de seda.

Los pueblos de la Turquía de Asia son sensuales, afeminados y endebles: la mayor parte siguen la Religion Mahometana: no obstante, hay muchos Judíos, y muchos mas Christianos Griegos.

LA TURQUIA DE ASIA comprehende quatro grandes Regiones: la *Natolia*, la *Siria*, el *Diarbeck* y la *Turcomania*, cada una de ellas dividida en muchos gobiernos, y estos subdivididos en Sangiacatos **. A estas juntaremos la *Georgia*, que está á Norte entre el Mar Negro y el Mar Caspio.

H 3

* *Escala* es término antiguo de Marina, y significa Puerto de Mar, ó Ciudad de Comercio en la costa del Mar Mediterraneo.

** No permitiéndonos la estrechez de esta obra extendernos mas en lo que pedia gruesos volúmenes, nos contentaremos con apuntar los Gobiernos y sus Ciudades mas considerables. Los que quisieren saber mas por menor la relacion de los diferentes Sangiacatos que las dividen, y los Lugares considerables que hay comprehendidos en ellas, podrán ver la última

ARTICULO I.

De la Natolia.

LA NATOLIA, ó ANATOLIA, llamada antiguamente *Asia Menor*, es una grande península rodeada de diferentes mares. Al Norte de ella está el Mar Negro: á Occidente el de Mármora y el Archipiélago; á Mediodia el Mediterraneo; y el Euphrates, con quien confina á Oriente, la separa de la Turcomania. La voz *Natolia* es griega, y significa *Levante*, ó *Oriente*.

Los Turcos dividieron la Natolia en siete Gobiernos, que son los de *Anadoli*, de *Kutaieh*, *Sivas*, *Trebisonda*, *Caramania*, ó *Konieh*, *Marasch*, *Adana* y la *Isla de Chipre*. Pero las costas del Nordoueste de la Natolia no están comprehendidas en ninguno de estos Gobiernos: dependen del *Capitan Baxá*, ó *Baxá del Mar*.

edición del *Método de estudiar la Geografia* por el Abate *Langlet de Fresnoi*, impresa en París año 1768, diez volúmenes en dozavo, donde se hallará, tratando de la Turquía de Asia, un extracto, ó compendio de una *Geografia Turca* impresa en Constantinopla, y cuya traducción francesa posee todavía manuscrita la Real Biblioteca de París.

§. I. *De las costas dependientes del Capitan Baxá.*

Estas están divididas en tres Sangiacatos, que son de Norte á Sud los de *Kodgeah-ili*, *Biga* y *Soglah*. Las Ciudades principales son:

IS-NIKMIZ, ó la antigua **NICOMEDIA** de Bithynia, donde murió el Emperador Constantino, Ciudad rica y bien poblada, con un buen Puerto sobre el golfo de su nombre.

IS-NIK á Sud, ó la antigua *Nicéa*, célebre por el primer Concilio general, que se celebró en ella el año de 325 contra Arrio, y otro en 787 contra los Iconoclastas. Su terreno abunda en frutas y excelentes vinos: es patria de Dion Casio, Autor famoso de una historia Romana.

KADI-KEUI, poblacion situada en frente de Constantinopla en el mismo sitio de la Ciudad de Calcedonia, donde se celebró el quarto Concilio general contra Eutiches el año de 451.

ISMIR, ó **SMIRNA** á Mediodia en el Sangiacato de *Soglah*. La bondad de su Puerto atrae Comerciantes de todas Naciones, y así pasa por la Ciudad mas comerciante de Levante. Está poblada y habitada de

Turcos , Griegos , Judíos y muchos Comerciantes Europeos , Franceses , Ingleses y Holandeses , que tienen sus Cónsules y sus Lonjas. Hay quince Mezquitas , siete Sinagogas , tres Iglesias Latinas , dos Griegas y una Armenia. Su terreno produce con abundancia todo lo necesario á la vida. El principal comercio consiste en seda , camelotes de pelo de cabra , telas de algodón , tapices y marroquines , ó cordobanes. El derecho de Aduana es de tres , quatro , cinco y ocho por ciento , segun las Naciones ; para lo qual tienen su diversa tarifa. Los Ingleses son los mas favorecidos y privilegiados.

§. II. Gobierno de Anadoli , ó de Kutaieh.

Este Gobierno es el mas considerable de toda la Península ; pues comprehende mas de la mitad de ella ácia el Occidente.

KUTAÏEH , ó CHIOUTAYE , de donde toma el nombre este Gobierno , Ciudad situada casi en el medio sobre el rio Pursak , que desagua en el Sakari , bastante considerable , y residencia del Baxá de la Provincia. Tiene una fortaleza sobre una montaña , al pie de la qual está fundada. La hermosean muchas Mezquitas , Colegios,

baños, hospederías, viñas, jardines, arroyos, y varios paseos, que hay en sus contornos.

ESKI-HISSAR sobre el mismo rio á Norte, donde se ven las ruinas de la antigua Laodicéa de Frigia.

BEROUSSAH, ó BURSA á Nordeste, *Capital* del Imperio de los Turcos antes que conquistasen á Constantinopla, tenida aún por una de las tres *Ciudades Imperiales*. Las otras dos son Constantinopla y Andrinópolis. Esta Ciudad es grande y hermosa con muchas y admirables fuentes, y Silla de un Arzobispo Griego: hace un gran comercio de seda; y es la antigua Prusa, ó la Capital del Reyno de *Bitinia*.

EPHESO á Sud de Smyrna sobre la costa, Ciudad antiguamente famosa por su gran Templo de Diana, una de las siete maravillas del mundo, y por el Concilio general que se celebró en ella contra Nestorio el año de 431: ahora no es mas que una Aldea, donde se ven todavia tristes ruinas de su antiguo esplendor. Los Turcos la llaman *Ayasalouc*.

ANKARAH, ó ANGOURI á Oriente de Eski-Hissar, antiguamente *Ancira*, la principal, ó Capital de lo que se llamaba *Galacia*, habitada por una Colonia de Galos,

ó Gálatas, á quienes S. Pablo predicó el Evangelio, y escribió una célebre carta. Tiene un Arzobispo Griego, y es Ciudad bastante considerable con dos fortalezas. Su comercio consiste en pelo de cabra, y bellísimos camelotes. Hay en sus inmediaciones hermosísimos jardines, y cerca de ella fue donde derrotó Pompeyo al famoso Mitrídates, Rey del Ponto; y Tamerlan ganó una gran batalla contra Bayaceto, Sultan de los Turcos, que fue hecho prisionero.

§. III. Gobierno de Sivas.

Este comprehende la parte Septentrional de la Natolia Oriental ácia el Mar Negro, y es al que los antiguos llamaban *Ponto y Capadocia Septentrional*. Los escritores Orientales le dan muchas veces el nombre de *Pais de Roum*, porque fue esta con la Armenia el primero que los Mahometanos conquistaron de los Romanos establecidos en Constantinopla.

SIVAS á Mediodia, *Capital*, y ahora residencia de un Baxá y de un Arzobispo Griego, pero poco considerable: antiguamente se llamaba *Sebaste*.

TOGAT á Nordest, Ciudad grande, po

blada, fuerte y comerciante con un Arzobispo Griego. Es célebre por sus excelentes vinos, y cordobanes, ó tafletes azules.

AMASIA á Nordouest, Ciudad rica y bien poblada, la qual se ha dado muchas veces en alimentos á los primogénitos de los Sultanes. Antiguamente residia en ella el Baxá: ahora hay un Arzobispo Griego. Es memorable por ser patria del célebre Geógrafo Strabon, de Selim I. de Mahomed Ben-Cassen, y de Ali-Ben-Hussain, Autores famosos entre los Árabes.

§. IV. Gobierno de Trebisonda.

Este tiene muchas montañas, pero la parte situada ácia el Mar Negro es bastante fértil.

TREBISONDA, ó TERABESOUN, Puerto sobre el Mar Negro, antiguamente *Trapezus*, Ciudad fundada por Griegos, y Capital de un Imperio, á que dió principio una rama de los Comnenos de Constantinopla, que fueron despojados de él el año de 1462 por Mahomet II. Es una poblacion bastante considerable, donde reside un Arzobispo Griego, tiene hermosos y magníficos edificios, y es patria del sabio Cardenal Besarion, tan zeloso defensor de

ta union de los Griegos con la Iglesia Latina.

KERASOUN, ó GHUEREHSIN sobre el Mar Negro á Owest de Trebisonda, pequeña Ciudad, antiguamente *Cerasus*, así llamada por ser de donde Lúculo traxo los cerezos, ó guindos á Occidente.

§. V. *Gobierno de Caramania, ó de Konieh*

Esta Provincia está en medio de las tierras confinantes por el Norte y Occidente con el Gobierno de Anadoli, y por el Oriente con el de Sivas. Tomó su nombre de la familia de Caraman, la mas poderosa de los siete Príncipes Turcos, entre quienes se dividió la Natolia á principios del siglo XIV.

KONIEH, á quien nosotros llamamos *Cogni*, antiguamente *Iconium*, Capital de la *Licaonia*, y en tiempo de las Cruzadas residencia de los Príncipes Turcos Seljucides de Roum, es ahora una Ciudad bastante buena, donde vive el Baxá de la Provincia, con hermosos y bellos jardines.

BEISHERI, poblacion á Sudouest con un castillo muy bueno en el pais, que antiguamente se llamaba *Isauria*.

KAISARIEH á Oriente de Konieh, Ciudad

bien fortificada al pie del monte Ardgeh, antiguamente *Cesaréa de Capadocia*, de donde fue Arzobispo S. Basilio Magno, y hay un gran comercio de cordobanes, ó tafiletos amarillos.

§. VI. *Gobierno de Marasch, ó Aladulia.*

Este Gobierno corresponde en parte á lo que los antiguos llamaban la *pequeña Armenia*. En el siglo XV. le poseia un Príncipe particular, de quien tomó el nombre de *Aladulia* y de *Dulkadir*, que se lo dan aún algunas veces.

MARASCH, Ciudad bastante grande con muchas Mezquitas, Colegios y Conventos de Derviches, y residencia del Baxá, que vive en un castillo que hay sobre una eminencia.

SIS á Ouest, Ciudad arruinada, antiguamente Capital de los Reyes Christianos de la pequeña Armenia, y título de su Patriarca.

MALATIAH á Nordouest de Marasch ácia el Euphrates, antiguamente *Melitenæ*, Ciudad situada en una hermosa llanura, y un pasage, ó camino bueno de Constantinopla para Persia, con un Arzobispo Griego.

SEMISAT, pequeña Ciudad sobre el Eufrates, antiguamente *Samosato*, Capital del Reyno de Comagene, fundado por una rama de los Antíochos, Reyes de Syria. Es patria de Luciano, el ingenio mas celebre de su tiempo; y del heresiarca Pablo de Samosato.

AINTAB á tres jornadas á Norte de Aleppo, Ciudad muy hermosa, Capital de Sangiacato, que se desmembró del pais de Sham, ó de Syria, y se agregó al Gobierno de Marasch.

§. VII. Gobierno de Adana.

Este tiene muy poca extension, y solo comprehende una parte de lo que los antiguos llamaban *Cilicia*.

ADANA, Ciudad á quatro millas del Mediterraneo.

AINZERBEH, ó ANAZARBO, Ciudad antigua, situada sobre el rio Geihoun.

MESSIS, ó MASISSAH sobre el mismo rio, que la divide en dos partes unidas por un puente, antiguamente *Mopsuestia*.

AIAS, Puerto muy freqüentado.

PAIAS, Puerto y Plaza fuerte sobre el camino, ó ruta de Siria cerca del pasage conocido en la antigüedad con el nombre

de *Paso de Issus*, célebre por una famosa batalla que Alexandro Magno ganó en sus inmediaciones á los Persas.

TARSO á Occidente de Adana, Ciudad antigua, y célebre por ser patria del Apostol S. Pablo.

§. VIII. *Gobierno de la Isla de Chipre.*

Este Gobierno comprehende el pais de Itchiil y de la Isla de Chipre, que está en frente, y que solo la separa de él un tránsito, ó camino de quince leguas.

I. *Pais de Itchiil.*

Este país, situado á Owest del Gobierno de Adana, corresponde á lo que los antiguos llamaban *Cilicia Trachæa*, esto es, áspera, ó montuosa. Los Turcos la llamaron *Itchiil*, que significa *pais interior*, porque formaba antiguamente la parte mas interior de la Caramania.

SELEFKEH, poblacion crecida á dos millas del mar, antiguamente *Seleucia Trachæa*.

ALANIEH cerca del mar á Owest.

AVABAZARI, Lugar crecido á Nordeste, donde hay muy buenos edificios, y seside el Sangiac de Alanieh.

II. *Isla de Chipre.*

Los Turcos conquistaron esta Isla el año 1570 á los Venecianos, á quienes se la habia dado antes Catalina Cornaro, Veneciana, viuda de Jayme, ó Jacobo, hijo bastardo de Juan III. último Rey de Chipre, descendiente de Guy de Lusignan.

El ayre, ó clima de esta Isla es enfermizo; pero sería saludable, y produciría con abundancia todo lo necesario para la vida, si estuviese poblada y bien cultivada. Los vinos y las frutas son excelentes. La Isla no tiene mas que una sola fuente de agua viva, ó manantial sobre la orilla del mar.

NICOSIA, *Plaza fuerte*, bastante grande y bien poblada, Silla de un Arzobispo Griego, y residencia de un Baxá.

FAMAGOUSTE, *Puerto y Plaza fuerte* á Oriente. El gran Mustafá, General de los Turcos, desesperado de haber perdido ochenta mil hombres delante de esta Plaza hizo desollar vivo, faltando á su fe y á su palabra, á Marco Antonio Bragadin, que la habia defendido valerosamente por el espacio de once meses.

PORTO-COSTANZA, antiguamente *Salamina*

mina , cerca de Famaguste , y en otro tiempo Ciudad muy célebre por haber tenido por Obispo á S. Epifanio : ya no conserva nada de su antiguo esplendor. Es patria del Poeta Eurípides , y de Sozomeno , Autor Eclesiástico.

ARTICULO II.

Syria , ó Sham.

LA SYRIA , á quien los Orientales llaman comunmente *Sham* , comprehende todo quanto hay desde la Natolia al Norte , el Euphrates y la Arabia á Oriente , el mar Mediterraneo á Occidente hasta el Egipto y la Arabia Petrúa , que están á Mediodia. Comprehende tambien los paises conocidos antiguamente con los nombres de *Syria* , *Fenicia* y *Palestina*. Los Turcos la dividieron en seis Baxás , ó Gobiernos , que son los de *Alepo* , *Trípoli* , *Seyde* , *Damasco* , *Ferusalen* y *Adgeloun*.

§. I. Gobierno de Alepo.

ALEPO en medio de las tierras sobre el rio Koeic , antiguamente *Berrhæa* , Ciudad muy grande , muy poblada , y una de las mas comerciantes de Levante. Su ter-

reno produce mucho algodón, grandes sandías, excelentes higos, buenos albérchigos, manzanas y uvas. Tiene muchas Mezquitas y baños públicos, y un fuerte sobre una colina, que domina la Ciudad. Su comercio consiste principalmente en telas de seda, camelotes de pelo, agallas y jabón. Los Franceses, Italianos, Ingleses y Holandeses tienen cada uno un Consul de su Nación. La habitan Christianos Griegos, Armenios y Jacobitas. Cada una de estas Iglesias tiene un Obispo de su comunión con libre ejercicio de su Religión.

ANTAKIÉ sobre el rio Oronte, llamada en otro tiempo *Antioquía*, Ciudad antiguamente muy celebrada, y ahora grande y hermosa, situada al pie de una alta montaña, en cuya cima hay un buen fuerte.

ALEXANDRIETA, ó ESKANDERON, Ciudad y Puerto á Norte, donde se crían muchas palomas, que enseñan á llevar las cartas hasta Alepo, distante treinta leguas de allí, y que se puede reputar por su Puerto.

MEMBIG, y KILIS á Nordest, son dos pequeñas Ciudades, cuyos Sangiacatos se dan en alimentos á la Sultana favorita, ó Sultana madre.

§. II. Gobierno de Trípoli.

Este se extiende ácia el Mediodia del de Alepo desde el Mar Mediterraneo hasta el Euphrates.

TRÍPOLI, á quien los Turcos llaman *Tarabolos*, como á una media legua del mar, Ciudad antigua, y célebre en la historia de las Cruzadas. Su terreno es abundante en cañas de azucar, higos, aceytunas, granadas y jabon muy estimado.

LADIKIEH á Norte, Ciudad muy comerciante, cuyo *Puerto* pasa por el mejor de la Syria, llamada antiguamente *Laodicéa*.

KANOBIN á Sudest de Trípoli, Capital de los Maronitas, Christianos viejos, que poseen muchos Lugares en el Monte Líbano, pero sujetos á los Drusos, que habitan las montañas de él. La sagrada Escritura habla muchas veces de sus famosos cedros: todavía dicen que hay muchos muy viejos, y de los primeros que produjo la tierra, cuya altura y corpulencia son prodigiosas.

HEMS á Oriente, Ciudad antiguamente muy poblada, pero ahora casi toda destruida, donde están las ruinas de la antigua *Emesa*.

TADMOR , poblacion mas á Oriente en un terreno fértil , todo rodeado y lleno de desierto , llamada antiguamente *Palmyra* tan celebrada por la Reyna Zenobia : aú se ven muchas ruinas de los grandes edificios y Palacios , que hubo en ella.

§. III. Gobierno de Seyda.

Este corresponde , poco mas , ó menos á la antigua Phenicia.

SEYDE , ó SEYDA , antiguamente *Sidon* Puerto sobre el Mediterraneo , donde los Franceses y otras Naciones de Europa tienen sus Cónsules para el comercio , que es muy considerable el de sedas , cotton , &c.

BEIROUT , antiguamente *Beritus* , ó *Beryth* á Norte sobre la costa en un terreno hermoso y fértil , donde los Nestorianos tienen una Iglesia muy buena.

SUR á Mediodia de Seyda , antiguamente *Tyro* , Ciudad tan celebrada de la antigüedad y en la sagrada Escritura , pero ahora enteramente arruinada y destruida.

ACRE mas á Mediodia , antiguamente *Tolemaida* , Ciudad con un Obispo Latino sufraganeo de Tyro , famosa y célebre en tiempo de las Cruzadas , donde vivieron

los Reyes de Jerusalem desde el año de 1187, en que la tomaron los Sarracenos, hasta el de 1291, en que se conquistó tambien esta Ciudad. Su Puerto es bastante bueno, y está á la entrada de un pequeño golfo frente al Monte Carmelo, famoso por haber vivido en él el Profeta Elías. Ahora hay un Obispo Griego.

El Estado, ó pais de los *Drusos* está comprehendido en el Gobierno de Seyda, y se extiende tambien á una parte del de Trípoli. Esta Nacion pretende descender la mayor parte de los Franceses, que se refugiaron á las montañas del Líbano, quando los Europeos perdieron las conquistas que habian hecho en la Tierra Santa. Los Drusos ni son Christianos, ni Mahometanos, sino forman una Secta particular, y al parecer contraria al Mahometismo.

DEIR-EL-KAMAR, poblacion á siete leguas de Seyda y de Beirout, ó Beryth, Capital del pais de los Drusos, y residencia de su Emir.

§. IV. Gobierno de Damasco.

DAMASCO, Ciudad situada en un llano fertilísimo al pie del Monte Líbano, resi-

dencia de un Baxá , con bellísimos jardines hermosas fuentes y muchas fábricas : es una poblacion de las mas antiguas, y en otro tiempo Capital de un Reyno del mismo nombre , de quien se hace mencion en el Viejo Testamento. Desde el año de 661 de Jesu-Christo fue residencia de los Califas Omniadas , ó de la segunda rama de los Emperadores Árabes. Hay un gran comercio de seda , sables , vinos y frutas , especialmente ciruelas : los Judíos son los que hacen casi todo el comercio : en ella reside un Arzobispo Griego.

BAALBEK á Nordouest de Damasco es el valle de *Bekab* , ó *Bukah* , que se extiende á Mediodia entre el Líbano y el Antilíbano : hay en ella muchas antigüedades.

BOSRA á Mediodia de Damasco, Ciudad antigua, Capital del pais de *Havran*, muy fertil en trigos , cuyos habitantes son muy altos , y las mugeres hermosísimas.

ADREAT , ó AZRA , poblacion considerable á Sudouest en un pais llamado *Bethania* , antiguamente *Bathanéa* , ó Pais de *Basan*.

§. V. Gobierno de Jerusalem.

Este comprehende la parte Meridional y Occidental de la Palestina , ó Tierra Santa , pais antiguamente muy celebrado, y fertil , pero ahora casi desierto , y expuesto á las incursiones de los Árabes *.

JERUSALEN , antiguamente Capital de la Judéa , célebre al presente por los Santos Lugares , en que se obró el Mysterio de nuestra Redencion , y que van á visitar muchos Christianos: los Griegos y Latinos disputaron mucho tiempo la posesion del Santo Sepulcro , hasta que últimamente, protegidos los Latinos de los Reyes de Francia , se hicieron dueños de este tesoro , donde los Religiosos de S. Francisco tienen un Hospicio , en que viven juntos Españoles,

I 4

* A continuacion de esta obra daremos una *Geografia Sagrada* , que comprehende todo quanto se debe saber acerca de las tierras que se citan en el Viejo y Nuevo Testamento , bien que será en compendio, porque los que quisieren tener mayor conocimiento de la Geografia y de la Cronología de la Historia Sagrada , podrán consultar una obra intitulada : *Geografia Histórica y Sagrada del Viejo y Nuevo Testamento con una Cronología y algunas observaciones para la inteligencia de la sagrada Escritura* , impresa en París año de 1747 , tres volúmenes en dozavo , su Autor Mr. Serieux , Abogado del Parlamento.

Franceses , é Italianos , y hospedan á los peregrinos. Los Griegos tienen un Patriarca.

ERIIHA , ó JERICÓ á Nordest , cuyo terreno , regado con las aguas de fuentes y manantiales , abunda de higos , dátiles y cañas de azucar.

BETHLEN , ó BELEN , Ciudad como á seis millas á Mediodia de Jerusalem , patria dichosa de nuestro Señor Jesu-Christo.

HEBRON mas á Mediodia , y á seis leguas de Jerusalem , pequeña Ciudad con un fuerte castillo y una buena guarnicion , donde están los sepulcros de Abraham , Isaac y Jacob , igualmente visitados por los Christianos , que por los Mahometanos.

JAFÁ , *Puerto* , llamada antiguamente *Jope* , y Obispado sufraganeo de Jerusalem , ahora no es mas que un monton de ruinas , y un pequeño Lugar , donde arriban los peregrinos , que van á visitar los Santos Lugares.

GAZA , *Puerto* , y antiguamente Ciudad famosa , como se ve por sus ruinas todas llenas de columnas de mármoles : ahora es muy pequeña , y solo tiene un castillo de figura redonda con quatro torres , mandado por un Baxá hereditario , que tambien es

Gobernador de la Ciudad. Antiguamente se dividia en antigua , llamada *Gaza* , y en nueva , llamada *Majuma*. A esta última concedió Constantino el privilegio y nombre de Ciudad de *Constancia* , que se consideraba como el Puerto de la antigua Ciudad , donde habia un Obispo , y toda era Christiana , al contrario de Gaza , que toda era idólatra. Los Griegos tienen en ella un Arzobispo honorario , ó *in partibus*.

NAPLOUSA , á quien los Turcos dieron el nombre de *Nabolos* , los antiguos el de *Sichen* , y Herodes el de *Neapolis* , esto es, *Nueva Ciudad* , por haberla hecho reedificar , está á Norte de Jerusalem. Todavía reside en ella el Gran Sacerdote de los Samaritanos , de los quales unos viven en la Ciudad , y otros en las inmediaciones, pero son muy pocos.

SEBASTE á dos leguas á Norte de la precedente , antiguamente *Samaria* , Capital del Reyno de Israel.

§. VI. Gobierno de Adgeloun.

Este comprehende el pais á Oriente del Jordan y del Mar Muerto.

ADGELOUN , ó ADGLOUN , castillo á al-

guna distancia del Jordan y del lago de Tiberíades, donde reside el Baxá, y cuyo territorio hay hermosos jardines.

AMMAN á Sudest, antiguamente Capital de los Ammonitas, con muchas ruinas de grandes y antiguos edificios.

MAAB, ó MEEB, llamada tambien *El-Raba* á Mediodia, ahora Aldea reducida pero antiguamente Ciudad grande, Capital de los Moabitas.

KARAK, fortaleza muy buena sobre una eminencia á poca distancia del Mar Muerto y á su oriente, llamada en tiempo de las Cruzadas *Monte Real*, ó *Mont-Royal*.

ARTICULO III.

De la Turcomania.

Este pais se llamaba antiguamente *Armenia mayor*. Muchos Autores creen, que el Paraiso terrenal estuvo en este pais, porque nacen en él los dos rios principales Tygris y Euphrates, de los quatro de que habla Moysés. Tambien está en este pais el monte *Ararat*, donde se detuvo el Arca de Noé despues del Diluvio.

La parte Occidental de la Turcomania pertenece al Turco, y la Oriental al Persa.

Los Turcomanes casi no cuidan de otra cosa, que de criar y apacentar caballos, cabras y carneros: viven en tiendas de campaña, y mudan freqüentemente de habitacion para buscar pastos. Los antiguos Armenios, de los quales han quedado muchos en el pais, son Christianos, y pasan por unos comerciantes muy hábiles y diestros.

La Turcomania Occidental está dividida en tres Gobiernos, que son, los de *Van* á Mediodia, *Erzerum* á Norte, y *Kars* á Oriente.

VAN, Ciudad muy fuerte, situada sobre la orilla, ó costa Oriental del gran lago del mismo nombre.

BETLIK á Occidente del mismo lago, Ciudad muy fuerte, cuya fundacion atribuyen los Orientales á Alexandro Magno.

ERZERUM, ó **ARZROUM** cerca del nacimiento del Euphrates, Ciudad grande, fundada en un hermoso llano muy abundante de toda especie de granos, pero tan frio, que no se siega hasta Septiembre: la leña es muy poca, y el vino malísimo: solo las colinas, ó valles vecinos tienen muchas fuentes de agua excelente y admirable. Hay un castillo, cuyos muros y los de la Ciu-

dad son de tierra , ó barro seco al sol. Es casi todo ovalado , y tan grande , que comprehende mas de ochocientas casas: por la parte del Norte está fortificado de un horroroso precipicio , que le hace inaccesible. Lo mas hermoso de esta Ciudad es el Palacio del Gobernador , que está en la fortaleza. El Meidan , ó plaza mayor es un quadro de quatrocientos pasos de diámetro , y está toda plantada de hermosos árboles. Tiene tambien bellos paseos , baños , y hospederías muy cómodas.

KARS sobre el rio del mismo nombre, Ciudad fuerte , comerciante y rica.

En la Turcomania Oriental , ó Persiana , que llaman *Iran* , está:

ERIVAN , *Capital* cerca del rio Araxe , Ciudad grande con un Arzobispo Armenio.

A dos leguas de esta Ciudad se halla el Monasterio de *Ecmiasin* , donde reside el Patriarca de los Armenios de Persia. Estos Armenios son muchos y muy respetados en Turquía y en Persia por su gran comercio. Segun los antiguos tratados hechos entre los Califas y demas Príncipes Mahometanos , no se les puede hacer esclavos : privilegio que los hace superiores á otras naciones.

ARTICULO IV.

Del Diarbeck.

Esta Provincia comprehende la antigua *Asiria* y la antigua *Mesopotamia*, y se divide en tres partes, que son: el *Diarbeck* propio, ó antigua *Mesopotamia* á Occidente: el *Trac-Arabi*, antiguamente *Chaldéa*, ó *Babylonia*, á Mediodia; y el *Curdistan*, antiguamente *Asiria* propia, á Oriente.

§. I. *Diarbeck propio.*

Este está dividido en tres Gobiernos; es á saber, el de *Diarbeckir*, que ocupa la parte Septentrional: el de *Mosul* á Oriente y á lo largo del *Tygris*; y el de *Ourfa* á Occidente á lo largo del *Euphrates*.

DIARBEKIR, Ciudad muy rica, muy poblada y comerciante sobre el *Tygris*. Su principal comercio consiste en cordobanes, cotones, y otros géneros de algodón. Es residencia del Baxá, de quien dependen diez y nueve Sangiacs, ó Sangiacos. En esta Ciudad hay mas de veinte mil Christianos entre Griegos, Syrios, Armenios y Nestorianos, cada uno con su Obispo. Los

Nestorianos , ó Chaldéos reunidos á la Iglesia Romana tienen también su Patriarca.

NISIBIN sobre el rio Hermas , antiguamente *Nisibe*.

SINJAR sobre el mismo rio mas á Mediodia , Ciudad grande , con un buen Palacio y magníficos baños , que construyeron los Príncipes que reynaron y vivieron antiguamente en ella.

MOSUL sobre el Tygris frente á la antigua *Nínive* , Ciudad muy comerciante , residencia de un Baxá , de quien dependen seis Sangiacs. Los Nestorianos tienen en ella un Patriarca.

OURFA , ó URFA , antiguamente *Edesa* , á Sudouest de Diarbekir , Ciudad grande y bien fortificada con una ciudadela situada sobre una eminencia , de donde salen muchas fuentes copiosas y muy abundantes , y se hace el mejor y mas estimado taflete. Es patria de S. Ephren , llamado el *Doñtor y Profeta* de los Syrios.

ANAH á Mediodia en una Isla del Euphrates , cuyos habitantes tienen la fama de hombres de mucho valor y espíritu. En sus inmediaciones hay muchos plantíos de moreras todos llenos de cabañas , donde se

cria mucho gusano de seda, y es el único parage de estos Cantones donde hay olivares.

§. II. *Trac-Arabi.*

Este pais se llama así lo primero, porque está habitado por muchos Árabes, y lo segundo, para distinguirlo del *Trac-Agemi*, Provincia de Persia, inmediata á él. Está dividido en dos Gobiernos, que son, el de *Bagdad* á Norte, y el de *Basrah* á Mediodia. El primero es mucho mas considerable que el otro.

BAGDAD, Ciudad fuerte y comerciante, situada sobre la orilla, ó costa Oriental del Tygris, frente á la antigua *Seleucia*, que estaba sobre la orilla, ó costa Occidental, fundada por Almanzor, segundo Califa de los Abbasidas, ó el vigésimo segundo Emperador de los Árabes, el año de Jesu-Christo 763. Al principio se llamó *Dar-al-Salam*, que significa *Ciudad de paz*, y despues le mudó en el de *Bagdad*, que quiere decir *Jardin de Dad*, por tener un Monge Christiano así llamado en este parage una celdilla y un jardin. Los Turcos tomaron esta Ciudad á los Persas el año de 1638. Su poblacion es de Christianos Jacobitas, Nestorianos, Armenios y Ju-

díos. Los Persas la tienen por una famosa y devota romería, porque creen que su Profeta Alí habitó y vivió en ella: la opinion mas comun es que *Bagdad* se fundó sobre las ruinas de la antigua *Babylonia*. Este último nombre, que se dió á *Seleucia*, enfrente de la qual se fundó *Bagdad*, pudo favorecer mucho á esta opinion. Pero los AA. que la adoptaron, no reflexionaron que *Babylonia* estaba sobre el *Euphrates*, y que *Bagdad* está sobre el *Tygris*.

SAMARAH, Ciudad como á diez, ó doce leguas á Norte de *Bagdad*, fundada el año de Jesu-Christo 834 por *Motassen*, que fixó en ella su habitacion, y la hizo tambien Capital del Imperio de los Árabes; pero este honor solo le conservó hasta el Califato de *Motamed*, que volvió á poner la Corte y Silla del Imperio en *Bagdad*.

HELLEH, á Sudouest de *Bagdad* sobre el *Euphrates*, en cuyas inmediaciones estaba la famosa Ciudad de *Babylonia*; pero segun *Texeira*, apenas se hallan ahora algunos vestigios, ni hay en todo aquel pais Lugar menos freqüentado, que el terreno que ocupaba antiguamente. *Benjamin de Tudela*, que vivia en el siglo XII. refiere en

en su Itinerario, que solo se veían algunas ruinas, pero que nadie se atrevia á acercarse á ellas por las serpientes y escorpiones, de que estaban llenas; lo qual conviene con lo que escribió Rouwolf, Viagero Aleman, que pasó por allí el año de 1574. Estos testimonios demuestran y comprueban el cumplimiento de la Profecía de Isaías sobre la Ciudad de Babylonia en el cap. 13.

BASSORA, ó BASRHA mas abaxo de la union, ó confluente del Tygris y del Euphrates, Ciudad fundada el año 14 de la Hegira y el 635 de Jesu-Christo en tiempo del Califa Omar. Sus murallas son de tierra, y forman un gran recinto, que encierra en sí muchos jardines y tierras de labor. Las casas son de ladrillo, ó adobes: el agua es muy buena, y el ayre muy sano, pero extremado el calor. Su terreno abunda de toda especie de granos, uvas y frutas. El carnero es excelente: su comercio grande: su Puerto bellísimo, y defendido por un fuerte castillo, y la Ciudad residencia del Baxá.

§. III. *Del Curdistan, ó pais de los Curdas.*

Este pais se llamaba antiguamente *Cor-duenna*, de donde tomó el nombre de *Cur-*

das, pueblos esparcidos en la parte Occidental de la Persia en el Diarbeck y el Yrac, con muchos Príncipes llamados *Beys*, ó *Emirs*, que unos reconocen al Gran Señor, otros al Persa, y otros son independientes.

KERKOUK, *Capital* del Curdistan Turco, Ciudad considerable situada á Sudest ácia las montañas, donde reside el Baxá, de quien dependen treinta y dos Sangiacs. Los Persas la tomaron en los años de 1734 y 1743.

ERBIL á Norte, pequeña Ciudad, pero tan antigua como la de *Arbela*, en cuyas llanuras ganó Alexandro á Darío la última batalla, que le valió el Imperio de los Persas.

ARTICULO V.

De la Georgia.

Este pais está dividido entre el Turco y el Persa. Su parte Occidental comprehende tres Provincias ácia el Mar Negro, que son *Mingrelia*, *Imireta* y *Guriel*, ó *Guria*, que corresponden á la antigua *Colchida* y á la *Iberia*: estas las gobiernan unos Príncipes particulares baxo la proteccion del Gran Señor, á quien pagan tributo. Su parte Oriental, que depende del Rey de

Persia, tiene dos Provincias, y son el *Carduel* á Mediodia, y el *Caket* á Norte

LA GEORGIA es un pais muy fertil: sus habitantes son de mucho espíritu y valor, pero ignorantes y sensuales: casi todos profesan la Religion Christiana, pero con extraños abusos. Las Georgianas son reputadas por las mugeres mas hermosas de todo el mundo.

SABATÓPOLI, ó ISGAOUR, *Capital* de Mingrelia sobre el Mar Negro, Ciudad mal situada, cerca de la qual hay un parage, ó lugar llamado *Pijuvitas*, donde está la Iglesia Catedral del Patriarca Católico de los Mingrelianos. Los Teatinos tienen allí una Mision, y un Convento en una Aldea de este pais.

GURIEL, *Capital* del pais del mismo nombre.

AKALZIKE, fortaleza muy buena, donde los Turcos tienen una guarnicion en el pais de Guriel: está situada sobre el Riona, ó Phase, rio célebre y famoso en otro tiempo.

IMIRETA, *Capital* del pais del mismo nombre, Ciudad mal situada y construida, pero bien poblada.

COTATIS sobre el rio Phase, Ciudad

fuerte en el pais de Imireta , donde los Turcos tienen un Baxá.

TEPHLIS, *Capital* del Carduel, ó Georgia Persiana, donde reside un Rey independiente de la Corte de Persia : esta Ciudad es la mas considerable de toda la Georgia : no es muy grande, pero es hermosa y rica por su comercio de seda, bien poblada y fuerte, con baños de aguas termales, ó calientes muy saludables: tambien es residencia del Patriarca Cismático de los Georgianos, y de algunos Capuchinos que tienen en ella una Mision, y una casa, ó especie de Convento.

ARTICULO VI.

De las Islas de la Turquía de Asia.

Estas son todas aquellas Islas del Asia situadas en el Mediterraneo y en las inmediaciones de la Natolia. Las mas considerables son las de *Chipre* y *Rhodas*. De la primera hemos hablado ya en la descripcion de la Natolia, de la qual es uno de sus Gobiernos. Vamos ahora á tratar de la segunda.

De la Isla de Rhodas.

Esta Isla no es muy fertil en granos, pero tiene hermosas y grandes praderías, y se coge mucha fruta, cera y miel. Su comercio es en jabon, excelentes tapices y camelotes. El ayre es tan sereno, que todos los dias indispensablemente sale el sol.

Los Caballeros de S. Juan de Jerusalem, llamados despues *de Rhodas*, y ahora *de Malta*, la tomaron el año de 1309 á los Sarracenos; pero Soliman II. Emperador de los Turcos, se la quitó otra vez el año 1522.

RHODAS, *Capital*, Ciudad muy fuerte, con un buen Puerto, cuya entrada está cerrada por dos peñascos, sobre los quales se han construido dos torres para defender, é impedir el paso. Los Turcos mantienen en ella una buena guarnicion. Los Griegos tienen un Arzobispo. Los Latinos en el siglo XII. habian establecido uno de su comunion; pero desde la expulsion de los Caballeros de S. Juan de Jerusalem no se permitió mas. Esta Ciudad fue famosa antiguamente por el Coloso, ó estatua gigantesca de Apolo, que tenia setenta codos de alto, y estaba colocada á la entrada del Puerto:

sus pies estribaban sobre los dos peñascos, de suerte, que podia pasar un navío por entre sus piernas. Habia costado tres mil talentos; esto es, cerca de novecientas mil libras, ó pesetas; pero habiéndola derribado un terremoto á los cincuenta años de su ereccion, quedó en este estado por mas de novecientos, hasta que apoderándose de Rhodas los Sarracenos el año de 655 de Jesu-Christo, hicieron pedazos el Coloso, que era de bronce, y cargaron de él novecientos camellos.

De otras Islas.

Estas son algunas de aquellas que llaman *Sporades*, y están situadas á lo largo de la costa Occidental de la Natolia. Las principales de Norte á Sud son: *Mételin*, *Schio*, *Samos*, *Có*, y *Pathmos* á Ouest de las dos últimas.

1.^a *Mételin*, antiguamente *Lesbos*, que tendrá como quarenta y cinco leguas de circunferencia. Es fertilísima en vinos exquisitos y frutas delicadas, especialmente higos, que son los mejores de las Islas del Archipiélago: tiene tambien preciosos mármoles. Esta la poseyeron los Catelusios Genoveses desde el año de 1355 hasta el

de 1442, en que se la quitó Mahomet II.

METELIN, *Capital*, Ciudad en otro tiempo muy considerable, la qual dió su nombre á la Isla. Su principal defensa consiste en un castillo, que pasa por inexpugnable, y que está siempre bien provisto de municiones. Es patria del famoso Cosario Barbaroxa, á quien venció y echó de Tunez Carlos V.

2.^a *Schio*, la qual tiene cerca de noventa millas, ó treinta leguas de circunferencia: sus costas son muy fértiles; pero lo interior es muy esteril y pedregoso: de aquí se sacan hermosos y ricos mármoles en la montaña de Pelene: produce excelente vino moscatel, mucha terementina, especie de resina, que corre del terebinto, y excelente almáciga, que es un género de goma, que sale del lentisco, y que el Gran Señor la hace llevar á Constantinopla, para que las mugeres del Serrallo la esten mascando continuamente, y tengan los dientes blancos, y el aliento suave y dulce. En esta Isla se hace un gran comercio de algodón: las mugeres son mas aplicadas y cultas, que en las demas Islas de Levante, y su aseo las distingue de las demas Griegas. Tiene cerca de cien mil habitantes,

de los quales ochenta mil son Christianos Griegos y Latinos, los demas son Turcos y Judíos. Algunos Señores Genoveses de la Casa de *Fustiniani* la poseyeron hasta el año de 1566, en que los Turcos se apoderaron de ella. El privilegio mas apreciable que los Reyes de Francia hicieron se les conservase á los Schiotas, fue el ejercicio libre de la Religion Católica; pero fueron despojados de él á fines del siglo pasado con pretexto de rebelion. No obstante, aún han quedado algunos Sacerdotes y Religiosos de diversas Ordenes, y un Obispo Latino, á quien el Papa da todos los años doscientos escudos. Es patria del Historiador Theopompo, del Sofista Theócrito, y de Leon Allacio, Bibliotecario del Vaticano, y Autor de muchas obras sabias y eruditas.

SCHIO, *Capital*, Ciudad de cerca de quarenta mil habitantes, con dos Obispos, uno Griego y otro Latino. Las casas de Schio son de piedra, y las calles empedradas de guijarros, ó pedernales.

3.^a *Samos*, Isla muy fertil y abundante de todo: sus habitantes la mayor parte son Christianos Griegos. Es patria del célebre Filósofo Pythágoras.

CORA, residencia de su Obispo.

4.^a *Có*, ó *Stanchio*, Isla á Sudest de Samos.

Có, ó *STANCHIO*, *Capital*, pequeña Ciudad, pero de muy buenos edificios, donde los Griegos tienen un Arzobispo titular, ú honorario. Es patria del famoso y célebre Pintor Apeles, y de Hippócrates, Oráculo de la Medicina.

5.^a *Pathmos*, Isla entre Samos y *Có*, de cerca de diez leguas de circunferencia, habitada solo por Griegos, y muy abundante de perdices, conejos, codornices y tórtolas; pero escasa de trigo y cebada. Es famosa por el destierro y habitacion que hizo en ella el Apostol y Evangelista S. Juan por mandado del Emperador Domiciano.

CAPITULO II.

De la Arabia.

LA ARABIA es una Península grande situada entre los grados 51 y 77 de longitud, y entre el 12 y 34 de latitud Septentrional. Confina por el Occidente con el Mar Roxo, á quien llaman tambien *Mar de la Meca*, y Istmo de Suez, que le separa de Africa: por el Mediodia con el mar de

Indias: por el Oriente con el golfo Pérsico y el Yrac-Arabi; y por el Norte con la Syria y el Diarbeck, de quien está separada por el Euphrates.

Como parte de este pais está en la Zona torrida, con precision han de ser el clima y ayre muy calientes: demas de eso tiene muchos arenales, desiertos y montañas, pero pocos rios, y así rara vez llueve; todo lo qual contribuye mucho á hacer el terreno esteril, excepto el de las costas, que es menos malo, y cuyo mayor comercio consiste en perlas, dátiles, canela, bálsamo, incienso, drogas, coral y excelente café.

La Arabia depende de muchos Soberanos, de los quales los principales son el Gran Señor, y los Cherifes de la Meca y Medina. Los naturales son muy morenos, y casi todos grandes salteadores y ladrones, especialmente los que llaman *Beduinos* y *Benegebros*. Estos Arabes vagabundos están tan fieros y soberbios con su pretendida nobleza, que no quieren casarse, ni aliarse con ninguna nacion. Los que viven en las Ciudades se aplican al comercio y á las Ciencias, y salen excelentes, especialmente en la Medicina y en la Astro-

nomia ; pero todos son Mahometanos.

La Arabia se divide en tres partes , que son de Norte á Sud la *Arabia Petréea* , la *Arabia Desierta* , y la *Arabia Feliz*.

§. I. *Arabia Petréea.*

Este es un pais sumamente desierto , donde los Israelitas estuvieron quarenta años despues de su salida de Egipto , el qual comprehende los montes de *Oreb* y *Sinaí* , llamado ahora de *Santa Catalina* , y uno y otro muy celebrados en la Sagrada Escritura.

ERAC , ó CRAC á Sudest del Mar Muerto , *Capital* , llamada antiguamente *Petra* , y de la qual esta parte de la Arabia tomó el nombre de *Petréea*.

TOR , Ciudad y Puerto sobre el Mar Roxo , hermoso , grande , y de la mejor arribada para los Turcos que van en peregrinacion y romería á la Meca , ó Medina. Thevenot refiere , que hay cerca de Tor un Convento de Griegos , cuya huerta , ó jardin , que está á alguna distancia , es el *Elim* de que habla la Escritura , donde habia doce fuentes y setenta y dos palmas. Estas fuentes permanecen todavia , y están cerca unas de otras ; y la mayor parte den-

tro de la cerca del jardin. Aquí estaba tambien el célebre Monasterio de *Bayte*, famoso por S. Juan Climaco.

§. II. *Arabia Desierta.*

Este es un pais casi enteramente inculto, esteril, é inhabitado, dividido entre el Turco, que posee la parte Septentrional, y los Cherifes de la Meca y Medina. Estos últimos descenden de Mahomet por Fátima su hija, y por eso no pagan ningun tributo á los Turcos.

MEDINA, *Capital* de los Estados del Cherif de este nombre, donde está el sepulcro de Mahoma en una Mezquita magnífica, juntamente con los de Abubecre y Omar: el de Mahoma está en una pequeña torre adornada de láminas de oro, entapizada de tisú de lo mismo, sostenido de columnas de marmol negro muy primorosas, y rodeado de una balaustrada de plata llena de muchísimas lámparas. Esta Ciudad es muy grande y muy freqüentada por los Mahometanos, que pasan por ella al volver de la Meca. Su situacion en un llano abundante de palmas y dátiles la hace muy agradable. En ella comenzó Mahoma á establecer el Imperio de los Árabes, ó

Sarracenos el año 622 de Jesu-Christo. Los *Califas*, ó sus *sucesores* y *Vicarios* inmediatos vivieron en Arabia; pero los *Ommiadas* establecieron su Silla y Corte en Damasco de Syria; y los *Abbasidas*, que fueron los que les sucedieron, la trasladaron á Bagdad el año 763, como hemos dicho antes.

YAMBO, *Puerto* de Medina sobre el Mar Roxo, donde hay una guarnicion Turca.

MECA, *Capital* de los Estados del Cherif de este nombre, sugeto muy estimado y respetado de los Príncipes Mahometanos, á quien hacen grandes regalos para que los envíe tropas contra los salteadores Árabes, que roban las carabanas de los peregrinos que van á la Meca. Esta Ciudad es bastante grande, bien situada, y célebre por haber nacido en ella el falso Profeta Mahoma, donde tiene la Mezquita mas famosa y mas freqüentada de los Mahometanos, que están en el error de creer que la hizo Adan, y que fue donde Abrahan y Ismael, su padre y Patriarca, adoraron al verdadero Dios, por lo qual mandó Mahoma á sus discípulos que la visitaran á lo menos una vez en la vida.

JODDA sobre el Mar Roxo, *Puerto* de

Meca, donde los Turcos tienen una guarnicion y un Baxá, y adonde llevan primero los géneros , especialmente el café , de allí al istmo de Suez, y despues á Egypto.

§. III. *Arabia Feliz.*

Este pais se llama así porque es mas fertil que el de las otras dos ; pero sus habitantes son muy perezosos, y no le cultivan: no obstante, produce mucha mirra, incienso y otros perfumes.

Los Árabes la llaman *Yemen*, y comprehende dos Reynos: el de *Yemen* á Sudouest, y el de *Fartach* á Mediodia, con muchos pequeños Estados á lo largo del golfo Pérsico.

I. *Reyno de Yemen.*

Este comprehende la mejor parte de la Arabia feliz, y se extiende hasta el Mar Roxo y el Océano.

MOAB, *Capital*, Ciudad medianamente grande, cercada de murallas de tierra, con muy hermosas casas de campo en sus inmediaciones.

COMPHIDA, *Puerto* sobre el Mar Roxo á Sudest de la Meca, donde los Turcos tienen una guarnicion.

MOCA, *Puerto* cerca del estrecho de Babelmandel, por el qual se comunica el Mar Roxo con el mar de Indias, Ciudad grande y muy comerciante, de donde viene el café * mas rico y estimado.

ADEN, *Puerto* cerca del mismo estrecho, Ciudad grande y comerciante.

II. *Reyno de Fartach, ó Carezen.*

FARTACH, *Capital* sobre el mar de Arabia, Ciudad confinante á la Isla de Socotora, perteneciente al Rey de Fortach.

III. *Otros Estados de la Arabia Feliz.*

A Oriente y sobre las costas hay muchos pequeños Estados; á saber, de Sud á Norte:

1.º *El Reyno de Mascate.*

Este pais está ácia el estrecho de Ormo, y pasa por el mas fertil de la Arabia. Los Portugueses hicieron, aunque en vano, todos quantos esfuerzos pudieron para establecerse en él.

MASCATE, *Puerto* dependiente de un

* El *Café* es un grano, ó fruto, que da un arbolito pequeño con mucha abundancia, especialmente en la Arabia Feliz.

Príncipe, que toma el título de Califa.

VODANA, residencia de un Emir.

2.º *Los Países de Babrein y de Elcatif.*

Uno y otro están sobre el golfo de Persia, ó de Basora. El país de *Babrein* pertenece al Rey de Persia, cuyo nombre tiene también una Isla, que hay en el golfo frente á *Elcatif*, famosa por la pesca grande de perlas, que se hace en ella, y que son las mas gruesas y mas redondas que hay en parte alguna del mundo. El Rey de Persia, á quien pertenece esta Isla, saca de ella un gran producto.

El país de *Elcatif* pertenece ahora á los Turcos.

ELCATIF sobre el golfo Pérsico, Ciudad con un buen Puerto bastante frecuentado.

ALAHSA, pequeña Ciudad, donde hay un Emir con título de Baxá hereditario.

CAPITULO III.

Del Reyno de Persia.

LA PERSIA está situada entre los grados 25 y 44 de latitud Septentrional: su longitud es desde el grado 60 hasta el 87. Confina por el Occidente con el Curdistán

y

y con el Yrac-Arabi, que son de la Turquía Asiática: por el Norte con la Georgia y la Circasia, el Mar Caspio y el país de los Usbecks: por el Oriente con los Estados del Mogol; y por el Mediodia con el golfo Pérsico y el mar de Indias.

El ayre, ó clima de Persia por lo general es muy sano: á Norte y ácia el Mar Caspio es húmedo y templado, y á Mediodia es sumamente cálido. El terreno es generalmente seco, á que contribuye mucho la falta de rios grandes; pero la industria de los habitantes suple este defecto, y le hace fertil en bastantes parages. Produce excelentes frutas, vino, arroz, y toda especie de granos, excepto centeno y avena. Los melones son de un tamaño extraordinario, y muy exquisitos. No hay muchos bosques; pero las montañas están llenas de caza, y los valles de excelentes pastos. En los montes hay minas de oro, plata, hierro y sal mineral.

El principal comercio de Persia es el de la seda en rama y trabajada; pero ahora es menos considerable, que lo era quando los Persas poseian solos este precioso fruto, que la vendian á peso de oro. Entre los Romanos los vestidos de seda por mu-

cho tiempo solo los usaron las mugeres. Heleogábalo dicen que fue el primer hombre que se lo puso ; por lo que Lampridio, su Historiador, le hace en cierta manera reo de infamia : pero despues se introduxeron mucho , porque ácia la mitad del siglo V. y en el Imperio de Justiniano I. dos Monges llevaron á Constantinopla la simiente , ó semilla de los gusanos de la seda : estos los avivaron , y despues se esparcieron por la Europa. Hasta entonces comunmente se creia que era un arbol el que la producía *

Ademas de la seda vienen tambien de Persia admirables tapices, telas de algodón , y perlas , que se pescan cerca de la Isla de *Babrein* en el golfo Pérsico. En el *Kerman* , cerca de *Lar* , dicen que hay una roca , que destila una goma preciosa llamada *Mumia* : esta goma es tan eficaz para las fracturas , ó quebraduras , que en veinte y quatro horas las cura , con tal que se frotén y unten al instante.

Los Persas deben el establecimiento de las vidrierías á un Italiano , que por cinquenta escudos les enseñó el modo de hacer el vidrio. La primera fábrica se esta

* En efecto hay un arbol , que aunque poca , produce en sus capullos una especie de seda.

bleció en Schiras , Capital del Farsistan: esta conservó despues la fama de hacerse en ella el mas hermoso vidrio , pero es sin comparacion muy inferior al de Europa. El de Persia por lo general es muy pálido, lleno de ampollas, ó vexigas , y muy obscuro : le hacen con el Deremné , especie de matorral , ó arbusto , por cuyo motivo es muy quebradizo ; pero los Persas tienen el arte de recocerle despues de quebrado , lo qual hacen tambien con la porcelana.

Habiendo vencido Cyro á los Babylo-
nios, fundó 136 años antes de Jesu-Christo una poderosa Monarquía , á la qual dió su nombre la Persia. Esta comprehendia una gran parte del Asia. Alexandro Magno fundó otra nueva Monarquía sobre las ruinas de la Persia , como 200 años despues de su fundacion por Cyro , y 331 años antes de Jesu-Christo : esta duró poco tiempo, pues despues de su muerte se dividió entre sus Generales. A Seleuco, uno de ellos, y de los mas poderosos, le cupo la mejor parte , en que fue comprehendida la Persia ; pero sus descendientes fueron despojados de ella por Arsaces , que fundó el Imperio de los Parthos el año 250 años antes de Jesu-Christo. Duró este Imperio cerca de

trescientos setenta y cinco años en poder de los Arsácidas , y acabó con él un Persa , á quien los Griegos llamaron Artaxerxes , ácia el año de 226 de Jesu-Christo.

Esta nueva Monarquía de los Persas, despues de haber subsistido por mas de quatro siglos , la destruyeron los Árabes, ó Sarracenos el año 651 , y en el reynado de Isdegerd , último Rey de los Persas. Los Califas ; esto es , los sucesores de Mahomet , extendieron su dominacion á toda la Persia , y aun mas allá de ella ; pero su autoridad se disminuyó insensiblemente, y dió lugar al establecimiento de muchas Monarquías, que se sucedieron unas á otras, y de las quales la mas poderosa fue la de los Turcos Seljoucidas , que poseian , ademas de la Persia , muchos países vecinos. Genghixkan , Conquistador Tártaro , ó Mogol, se apoderó de Korasan, y de la mayor parte de la Persia , y su nieto Holakou destruyó el Califato el año de 1258. Los sucesores de Holakou dominaron en Persia por algun tiempo , esto es , hasta la conquista que hizo de ella Tamerlan , otro Príncipe Mogol , ó Tártaro. Ussum-Cassan, Turcomano , echó de la Persia á los Tártaros ácia la mitad del

siglo XV. Su casa la heredaron y sucedieron los Príncipes *Sapherianos*, conocidos por el nombre de *Sofís*, entre los quales se distinguió el Gran Schah-Abbas á principio del siglo siguiente. La rebelion de los *Agwans*, habitantes del *Candahar*, derribó del Trono á esta Casa, ó familia de los *Sofís*; y al último, llamado *Schah-Thamas*, le destronó el año de 1736 un usurpador, conocido con el nombre de *Thamas-Koulican*, que tomó el de *Schah-Nadir*; pero despues de haber reynado cerca de doce años, fue asesinado, quedando aún la Persia en un estado indeciso el año de 1765.

El gobierno de este Estado es Monárquico y despótico.

Los Persas son de buena talla, gallardos y bien parecidos, aunque tienen el color un poco obscuro: son muy cultos, afables, de ingenio delicado y agudo, y así hacen progresos en todas las Ciencias y Artes que emprenden. Gustan de divertirse: son dados al vino, al fausto y al luxo: usan mucho el tabaco, el té y el opio: tienen horror á la blasfemia, y no pronuncian el nombre de Dios sino con gran respeto y mucho motivo: son tan advertidos, que es difícil engañarlos: en la guerra son

esforzados , intrépidos y buenos soldados. Su Caballería es mejor que su Infantería, en lo qual se parecen á los Parthos , que fueron antiguamente dueños de Persia. El nombre de Persianos , ó de Persas le tomaron de la palabra *Pheress* , que significa *Caballero*. Tienen muchas mugeres, y dotan todas las hijas que casan. Son Mahometanos de Religion y de la Secta de Halí, hierno de Mahoma ; pero tienen muchas mas ceremonias. Su vestidura es una túnica larga con un ceñidor , que les da muchas vueltas : á este ceñidor aseguran todo quanto llevan , como es pañuelo , sable , cuchillo , bolsa , &c. porque no usan de faltriqueras. Los calzones se los ponen sobre las medias , pero sin atarlas , ni ajustarlas : prefieren el color verde á todos los demas , al revés de los Turcos , los quales tienen por un insulto , ó delito el usar de este color , que respetan como sagrado, imaginándose que solo los descendientes de Mahoma tienen derecho á usar de él.

No hay hosterías , ni posadas públicas en Persia , pero las suplen las grandes y magníficas *Hospederías* , que son unos grandes edificios públicos , en donde los viageros pueden alojarse , y pasar la noche con co-

modidad : las hay de trecho en trecho , lo qual es muy necesario en este pais , por ser muchas las campiñas incultas y desiertas. Tambien se han construido en las Ciudades muchos *Basars* , que son unos edificios en que habitan regularmente los Mercaderes , pero magníficos , y de una vista hermosa , y agradable para las Ciudades , porque por lo comun son muy sencillos.

La Persia comprehende trece Provincias , sin contar la *Turcomania Oriental* , ó el *Iran* , y la *Georgia Oriental* , de la qual hemos hablado ya. Una hay á Nord-ouest, que es el *Aderbijan* : tres á Norte y sobre el Mar Caspio ; á saber , el *Chirvan* , el *Ghilan* , ó *Gulian* , el *Masanderan* , ó *Tabristan* : dos igualmente á Norte y á Mediodia del pais de los Usbecs , que son el *Khorasan* y el *Candabar* : tres en el medio de Occidente á Oriente ; á saber , el *Trac-Agemi* , el *Segestan* y el *Sablestan* ; y quatro á Mediodia á lo largo del golfo Pérsico y del mar de las Indias , que son el *Kbusistan* y el *Farsistan* , el *Kerman* y el *Mekran*.

1.^a El *Aderbijan* , llamada antiguamente *Media Atropatena* , ó *pequeña Media*.

TAURIS , *Capital* , y la segunda Ciudad

de Persia , poblacion de trescientas mil personas, grande, hermosa, rica, bien situada y muy comerciante, con muchas, grandes y hermosas Mezquitas, infinitas fábricas con una multitud de Oficiales, que trabajan en oro, plata, seda, algodón y zapa *. Su comercio se extiende hasta la Turquía, Tartaria y Rusia. Su plaza mayor es la mejor y la mayor de todo el mundo, pues varias veces se ha formado en ella en orden de batalla un Exército de treinta mil hombres.

ARDEVIL á Oriente de Tauris, poblacion bastante grande, hermosa, y célebre por estar en ella los sepulcros de los primeros Sofis, originarios de esta Ciudad.

2.^a El *Chirvan*, de cuya Provincia se apoderaron los Rusos el año 1722 durante las turbaciones que los Agwans suscitaron en Persia; pero la volvieron el año de 1732. Antiguamente se llamaba *Albania*.

CHAMAKI, *Capital*, Ciudad situada en un valle entre dos montañas, donde se fa-

* La *Zapa* se hace de la piel de caballo, asno, ó mulo preparada y adobada, sobre la qual esparcen granos de mostaza, para que forme aquel bello granito, que la hace tan estimada y tan hermosa: tambien se hace del pellejo de un pescado llamado *Zapa*, ó *Lixa*.

brican muchas telas de seda y algodón.

DERBENT, *Puerto* sobre el Mar Caspio, que se considera como la llave del Reyno de Persia, Ciudad grande y rica por su comercio, situada en un desfiladero.

BACU sobre el mismo mar, Ciudad fuerte y comerciante.

3.^a El *Gbilan*, ó *Gulian*, cuya Provincia poseyeron tambien los Rusos. Sus habitantes hablan un dialecto, que viene á ser un mixto de Árabe y Persa.

RECHT, *Capital* á dos leguas del Mar Caspio, Ciudad famosa por el tratado de paz, que se concluyó en ella el año 1732 entre los Persas y los Rusos.

4.^a El *Masanderan*, ó *Tabristan*, Provincia muy fertil en vinos, frutas y seda, llamada antiguamente *Hyrkania*. Sus habitantes tienen el sobrecejo muy junto, y muy poblado: hablan muy de priesa; y su alimento ordinario es arroz y pescado con salsa, ó ajo, de que gustan mucho.

FERABAD, *Capital* cerca del Mar Caspio, Ciudad muy grande con un magnífico Palacio. La mayor parte la habitan los muchos Christianos Griegos que se han llevado á ella para cultivar las tierras.

5.^a El *Khorasan*, Provincia grande, lla-

mada antiguamente *Margiana* y *Aria*, y cuyo pais abunda mucho en granos y seda.

HERI, ó **HERAT** ácia el Mediodia, Ciudad muy grande y muy poblada, cuyo fundador fue Heussin-Mirza, que tambien lo fue de algunos Colegios para la juventud. Tiene muchas, hermosas y largas calles de árboles, con las quales dicen, que Schah-Abbas I. de este nombre tenia ánimo de formar otro magnífico paseo, como el que hizo entre Ispaham y Julfa. Es patria de Mirkond, célebre Historiador Persa.

TOUS, ó **MECHED** ácia el Norte, Ciudad grande, y famosa por las romerías que hacen los Persas á visitar el magnífico sepulcro del Iman Riza, uno de los doce Imanes sucesores de Halí, hierno de Mahoma.

6.^a El *Candabar*, Provincia que comprehende parte del pais llamado antiguamente *Paropamisa*, y que los Persas conquistaron al Gran Mogol el año de 1650. En la parte Oriental hay unos pueblos llamados *Agwanes*, cuya sedicion y levantamiento dió motivo á la gran rebelion de Persia, que acabó el año de 1736 con la familia de los Sofis.

CANDAHAR, *Capital*, Ciudad muy fuerte, y de bastante comercio.

GAZNA, célebre por haber sido Silla y Corte de los Sultanes Gaznevdes y Gaurides, que se extinguieron el año de 1210, y eran dueños de una parte de Persia y de Indias.

7.^a El *Trac-Agem*, Provincia que comprehende la mayor parte de lo que antiguamente llamaban *Gran Media*, y pais bastante fertil en algunos parages; pero ácia su parte Oriental solo tiene desiertos muy abundantes de sal.

ISPAHAM, *Capital* de toda la Persia, Ciudad de mas de siete leguas de circunferencia, comprehendiendo los arrabales. Aunque no está empedrada, con todo, las calles están muy limpias por la sutileza y sequedad del ayre. Los techos de las casas están hechos en forma de terrado, en los que duermen el Verano por el gran calor que hace. Tiene grandes y hermosas Mezquitas, muy buenas Caravanseras, esto es, hospederías públicas muy espaciosas, mucho número de excelentes casas de café, y bellísimos baños. El número de sus habitantes ascenderá casi á un millon. La Ciudad está situada á lo largo del rio Zen-

deroub, sobre el qual se han construido magníficos puentes. Tiene una buena fortaleza, donde hay una fuerte guarnicion. Entre las muchas plazas públicas de esta Ciudad, la mas considerable es el Meidan, ó plaza mayor. El Palacio del Rey forma la fachada de un lado: su fábrica es de ladrillo, pero de mucha altura, elevacion y magnificencia. Concurren á ella muchos comerciantes, especialmente Europeos y Asiáticos, que son los que hacen el mayor comercio de los mejores géneros de Asia y Europa, como seda en rama, telas de oro, seda y algodón, las mas ricas de toda el Asia, y tapices muy bien trabajados. Los Capuchinos Franceses tienen un Convento, otro los Agustinos Españoles, y otro los Carmelitas Italianos.

JULFA, Ciudad como una especie de arabal de Ispaham ácia el Mediodia, y que habitan los Armenios que el Rey Schah-Abbas llevó á ella por su habilidad y talento para el comercio. Tienen un Juez de Policía, ó Gobernador de su misma nacion, y veinte Parroquias.

IESD á Oriente de Ispaham, Ciudad considerable por sus fábricas de telas de seda, situada en un terreno muy fertil.

AMADAN á Nordouest , Ciudad grande cercada de jardines, llamada antiguamente *Ecbatana* , *Capital* de los *Medos* , donde los primeros Reyes de Persia pasaban regularmente el Verano.

CASBIN , ó **CAZUIN** á Norte de Ispaham, Ciudad grande, bien poblada, rica, y abundante en especial de almendras, que son muy estimadas: tiene tambien ricos higos, uvas y melones. Todas sus avenidas, ó inmediaciones son grandes campos, pastos y bosques de caza. Sus habitantes son muy alegres, y tienen un talento admirable para referir las cosas, y explicarse grandemente.

8.^a El *Segestan* , Provincia grande en un pais dilatado, pero la mayor parte desierto, é inculto, llamado antiguamente *Drangiana*.

ZARANG , *Capital* cerca del rio *Inomed* , ó *Hindmend* , que entra en un gran lago de treinta leguas de largo, y muy abundante de pesca, llamado *Zara* , ó *Dara*.

9.^a El *Sablestan* , Provincia que comprehendia parte de la antigua *Aria* con muchas montañas, que la separan del *Indostan*.

BOST , *Capital* sobre el rio *Inomed* , Ciudad grande, hermosa y bien fortificada.

10.^a El *Kbusistan*, ó *Chusistan*, antiguamente *Susiana*. El ayre de esta Provincia es tan caliente, que adelanta mucho las frutas y granos, especialmente las cañas de azucar; pero el clima es poco saludable. Los habitantes hablan la lengua Arábiga, la Persa, y la de los Khouz, antiguos habitantes del pais.

SUSTER, ó TOSTAR, *Capital*, conocida antiguamente con el nombre de *Susa*, Ciudad fuerte, rica y bien poblada.

11.^a El *Farsistan*, Provincia la mas fértil de todo el mundo, llamada antiguamente *Persida*.

SCHIRAS, ó CHIRAS, *Capital* sobre el rio *Bendemir*, Ciudad grande, situada en un terreno tan delicioso, que Mahoma dicen jamás quiso entrar en ella por no viciarse y corromperse. Produce un vino excelente y admirable.

A pocas leguas de Schiras ácia el Norte están las ruinas de la antigua *Persepolis*, que manifiestan bien la magnificencia de sus edificios, especialmente del Palacio de Darío, del qual se conservan aún muchas columnas enteras y baxos relieves, cuyas figuras tienen toda la hermosura y perfeccion del arte.

LAR , Ciudad situada sobre una roca cerca del golfo Pérsico , pequeña y sin murallas ; pero en un terreno , aunque arenoso , bastante fértil y abundante.

12.^a El *Kerman* , antiguamente *Caramania* , cuyo ayre y aguas son admirables en la mayor parte de esta Provincia , con mucha abundancia de tierras de labor , pastos , y árboles frutales de diferentes especies , particularmente palmas y higueras.

KERMAN , *Capital* , Ciudad grande y comerciante.

BANDER-ABBASSI , ó GOMRON sobre el golfo Pérsico , Ciudad muy rica y comerciante , donde los Franceses , Ingleses y Holandeses tienen su comercio y sus tiendas. Se hizo muy considerable despues de la ruina de la Ciudad de *Ormo* , situada en una Isla vecina del mismo nombre.

Los Portugueses se habian apoderado de esta Isla el año de 1508 , tomándola á un Reyezuelo , cuya familia la habia poseido por muchos siglos ; pero los Persas , ayudados de los Ingleses , se la quitaron en el de 1622 , arrasaron enteramente la Ciudad , donde se contaban quarenta mil habitantes ; y como la Isla está á la entrada del golfo Pérsico , fabricaron des-

pues una buena fortaleza. El calor que hace en ella es algunas veces tan excesivo, que para refrescarse se meten dentro del agua hasta el cuello, y allí se están muchas horas.

En esta Provincia de Kerman hay muchos pueblos llamados *Parsis*, que son reliquias de los antiguos *Persas*: los Mahometanos los llaman *Gauras*; esto es, *Infieles*. Adoran á Dios baxo la figura del fuego, que dicen ser símbolo de su pureza: su vida es bastante regular.

13.^a El *Mecran*, Provincia llamada antiguamente *Gedrosia*, grande y dilatada, pero la mayor parte desierta.

GUIA, *Capital*, Ciudad grande, situada entre dos montañas, que la rodean á Norte y á Sud.

TIZ, ó MECRAN, *Puerto* á Sud de esta Provincia.

CAPITULO IV.

De la India.

Este vasto pais recibió su nombre del rio *Indo*, que nace en el monte *Imao*, y riega la parte Occidental. La *India* se divide en tres partes, que son el Imperio del Gran Mogol, ó el *Indostan*: la Península de la

la India de esta parte del Ganges , que llaman *Península Occidental* ; y la Península de la parte de allá del Ganges , llamada *Península Oriental*.

Quando se habla del comercio de Indias , se comprehende muchas veces (aunque con alguna impropiedad) el de la China y el de las Islas. Llaman comercio de *Indias Orientales* para distinguirle del de las *Occidentales* , ó de la *América*. Algunos años ha se introduxo otro modo de hablar , que será razon le pongamos aquí. A las primeras dieron en llamarlas las *Indias Grandes* , y á la América las *Indias Pequeñas* , expresion que introduxeron los Holandeses , por no tener ellos grandes posesiones en América.

La India propiamente tal , parte está situada en la Zona templada , y parte en la tórrida , de donde se infiere que el ayre , ó clima ha de ser muy diferente : en efecto , ácia el Norte es bastante templado , y al contrario ácia el Mediodia es muy caliente ; pero las muchas lluvias , que por tres meses enteros están continuamente cayendo , hacen los calores mas tolerables , y contribuyen á fertilizar tanto la tierra , que produce con abundancia arroz , mixo , al-

godon * , higos , granadas , naranjas , limones , nueces de cocos , que da una especie de palma , de la qual hablaremos despues , areka ** , bethel *** , mangües , ó mangas , cuyo gusto es delicioso , y excede , segun dice Dellon , á el de todas nuestras frutas , jaboneras , que dan una especie de bolitas , las quales , frotadas entre las manos , se convierten en un jabon blanquísimo , muy util para lavar la seda , y finalmente otras muchas y excelentes frutas no conocidas en Europa. Hay en este pais minas de oro y plata , diversas especies de piedras preciosas y sal piedra. En el mar y en sus rios se pescan perlas muy grandes : se crian varias especies de animales domésticos y silvestres , como son

* El *Algodon* es una especie de borra , ó bellon , que hay dentro de una fruta del tamaño de una nuez , que produce un arbolito , y del que se hace el coton.

** *Areka* es una fruta del tamaño de una nuez pequeña cubierta de un pellejo verde , pero sin cüesco , ó cáscara , la qual se masca con el bethel.

*** El *Bethel* es la hoja de un arbusto , ó arbolillo pequeño , cuya figura se asemeja á las hojas de la yedra y de la pimienta , pero de un gusto muy aromático ; pues mezclándole con el areka y un poco de cal muerta , dexa un olor agradable á la boca , fortifica el estómago , y es preservativo , segun dicen , de mal de gota y piedra : en Indias usan mucho de él.

leones , tigres , leopardos , rinocerontes , elefantes y camellos : los micos , ó monos son tantos , que destruyen los campos. Tambien hay muchas castas de páxaros raros y curiosos , como son papagayos encarnados , verdes y cenicientos , *Colibris* , &c.

El principal comercio consiste en seda , algodón , del qual se hacen bellísimas telas pintadas , ó cotones , añil * , sal piedra , y especerías , pero particularmente piedras preciosas y perlas.

Los Portugueses comenzaron á establecerse en las Indias á fines del siglo XV. Hiciéronse muy poderosos , pero los Holandeses los molestaron mucho , y los echaron de muchas Plazas.

Los Indios se pueden dividir en dos clases : en Indios originarios , ó naturales del pais , y en Mogoles , que son Tártaros de origen , y poseen una gran parte de él. Los Indios son de un color bazo , ó moreno obscuro : los Mogoles le tienen mas claro. Los naturales son Idólatras , y creen

M 2

* El *Añil* es una yerba , que mojándola , y despues secándola y haciéndola pasta , sirve para teñir de azul , que es el color mas bello que hay.

la Metempsychosis, ó Transmigracion ; pero en las tierras que dependen de los Europeos , siguen la Religion de los Señores á quienes obedecen. La dominante es el Mahometismo , que es la Religion de los Turcos y la del Gran Mogol , bien que este es de la Secta de Homar. Los Paganos quemaban los cuerpos de sus difuntos , y en muchas partes las mugeres estaban obligadas á quemarse con sus maridos ; pero el Gran Mogol y los demas Príncipes han prohibido esta costumbre como bárbara , é inhumana , y así ahora se hace rara vez. En Indias hay muchos *Faquirs* , unos Mahometanos , y otros Idólatras. Estos *Faquirs* son ciertos Santones, ó devotos vagos , que practican austeridades increíbles : unos pasan muchos años sin echarse , y solo se agarran de una cuerda pendiente para descansar un poco : otros se meten en un hoyo nueve , ó diez dias seguidos sin comer , ni beber. Algunos hay que tienen tanto tiempo los brazos levantados al cielo , que despues no pueden baxarlos : otros en fin se ponen fuego sobre la cabeza , y se dexan quemar hasta el hueso , ó casco. Suelen andar en tropas , pero acompañados siempre y seguidos de muchos discípulos.

Llega á tanto el exceso de su fanatismo, que tienen por gran mérito el matar á todos los Christianos, y entonces no perdonan á nadie, y lo hacen con todos quantos encuentran; por lo que no se les da permiso de entrar en las Ciudades: son muchos los que mueren en estos alborotos, y está tan lejos de ser reprehendidos los asesinos por los Gobernadores, que antes bien por el contrario son muy alabados. Quando algun Faquir muere en alguno de estos encuentros, sus discípulos le honran como á Martir.

Los Indios generalmente son de mediana talla, pero bien dispuestos y robustos: no gustan de trabajar, ni son á propósito para la guerra: son muy dados á mugeres y á otros vicios, aunque por otra parte suelen ser bastante civiles y atentos para con los extranjeros, y de muy buen ingenio. Divídense en tres clases principales; á saber, en *Bramines*, ó *Bramas*, que son los Doctores y los Sacerdotes de los idólatras: en *Resbutas*, que son los Militares, y que dicen ser descendientes de los antiguos Reyes; y en *Banianos*, ó comerciantes. El año de los Indios es Lunar. Su mayor moneda son los *rupias* de oro y plata. Los

de plata valen cerca de treinta sueldos de nuestra moneda, segun Tabernier: los de oro valen catorce de plata, esto es, cerca de veinte y una pesetas españolas, ó veinte y una libras francesas.

En Indias se hablan muchas lenguas, como son: Turca, Persiana, é India por los naturales del pais: el Árabe, que es la lengua erudita, ó que hablan los sabios, porque el Alcorán está escrito en él; y finalmente la de los Bramines, que solo la hablan los Doctores de los Indios.

ARTICULO I.

Del Indostan, ó Imperio del Mogol.

Este Imperio tiene á Occidente la Persia, á Mediodia la Península Occidental, á Oriente la Península Oriental, y á Norte muchos Estados de la Tartaria independiente.

El Indostan es un pais tan grande, que tiene, á lo menos, quinientas leguas de largo. Demas de eso es fertilísimo en todo género de granos, seda y algodón; y finalmente, todo quanto viene de Indias se halla en él. Hay dos especies de habitantes: unos antiguos, que son los Indios; y otros

nuevos, que son los Señores, llamados *Mogoles*. Estos pueblos son mas humanos para con los extranjeros, y menos enemigos, ó contrarios de los Christianos, que los Turcos: su vestidura es casi la misma: pueden tener, como ellos, muchas mugeres: son tan liberales y pródigos, que gastan toda su hacienda en vanidad y luxo. El famoso Genghiskan, Príncipe Tártaro, ó Mogol, que murió el año de 1227, y cuyas conquistas excedieron á las de Alexandro Magno y las de los Romanos, se apoderó de una parte de las Indias en el siglo XIII. Cerca de doscientos años despues, Tamerlan, Príncipe tambien Tártaro, ó Mogol, hizo aún mayores y mas considerables conquistas; pero echados sus descendientes de Persia el año de 1498, se refugiaron á las Indias, de las quales habian conservado una gran parte, y con su valor echaron ácia el año de 1520 los primeros fundamentos de este vasto y poderoso Imperio. El Gran Mogol era el Príncipe mas rico de todo el mundo, especialmente en diamantes y pedrerías; pero el año de 1739 Thamas-Koulican le quitó casi todas sus riquezas. La renta del Gran Mogol dicen que ascenderá á mas de tres-

cientos y ochenta y siete millones de *rupias*, cada una de las quales monedas vale, segun otra opinion de Mr. Otter, cerca de quarenta y cinco sueldos de francia.

El Gobierno es despótico, de suerte, que el Gran Mogol es dueño de vidas y haciendas de sus vasallos: muchas veces les quita una tierra, que han adquirido y cultivado á costa de su sudor y trabajo, y les da otra peor, erial y sin cultivo, y á veces nada. Mantiene en pie un Exército de setecientos mil hombres entre Infantería y Caballería. Las Provincias se gobiernan por unos Gobernadores llamados *Omras*, á quienes el Rey da grandes tierras para que se mantengan, y pague cada uno un cuerpo de Tropas. Sus rentas son tan considerables, que estos Gobernadores vienen á ser como otros tantos Reyezuelos: están obligados á hacer grandes regalos al Emperador, mantenerle la Corte, y guardarle en su Palacio; pero despues de su muerte toda su hacienda vuelve otra vez al Gran Mogol.

En quanto á la sucesion al Trono no hay ley alguna fixa; lo qual es causa de que los mismos hijos del Gran Mogol quiten la vida algunas veces á su mismo pa-

dré por subir al Trono, ó se maten ellos mismos unos á otros.

El Imperio del Mogol comprehendia antiguamente treinta y siete Provincias, que eran otros tantos Reynos; pero á principios de este siglo se dividió en diez y nueve Gobiernos por este orden: dos á Norte, que son, *Cachemira* y *Ayoud*: dos á Oriente del Ganges; á saber, *Siba* y *Patna*, donde está comprehendido el *Jesuat*: seis á Mediodia de Oriente á Occidente; estos son, *Bengala* (que comprehende á *Vdesa*, y segun muchos Autores, á *Orisa*), *Candich*, *Balagate*, *Talinga*, *Baglana* y *Guzurat*: tres á Occidente, *Tata*, ó *Sinda*, *Multan* y *Cabul*, que fueron cedidos el año de 1739 á la Persia; y seis al medio entre la India y el Ganges, que son, *Pengab*, ó *Labor*, *Deli*, *Agra*, *Asmer*, *Malva* y *Halabas*.

A estas diez y nueve Provincias, ó Gobiernos se pueden juntar los Reynos de *Vissapor*, *Golconda*, *Carnate*, y otros Estados vecinos, que son tributarios del Gran Mogol; pero que están como metidos y comprehendidos en la Península Occidental, y cuya descripcion daremos en este artículo. No obstante es necesario obser-

var, que el Gran Mogol no es tan absolutamente dueño de todos estos países, que no haya en ellos muchos pequeños Príncipes llamados *Rajas*, que los gobiernan, y que son como reliquias de los antiguos Reyes de este dilatado país. De estos unos reconocen al Gran Mogol: otros le declaran algunas veces la guerra, y se tienen por independientes, en especial los que están sobre las fronteras de la Tartaria, y á lo largo de los montes Sima y Negracut.

Como las Capitales de casi todos estos Gobiernos, ó Reynos toman el nombre de las Provincias en que están situadas, y por otra parte hay tan pocas noticias, nos contentarémolos con poner aquí los nombres de las Ciudades mas conocidas de ellas.

En las Provincias del Norte:

CACHEMIRA ácia el nacimiento del Indo, Ciudad bastante grande y hermosa, situada en el país mas agradable y delicioso del Mogol: sus habitantes pasan por los hombres mas agudos, ingeniosos y laboriosos de todos los pueblos de la India.

En las Provincias del medio:

LAHOR sobre el rio *Ravi*, Ciudad her-

mosa y grande , adornada de muchos y magníficos edificios , entre otros de un Palacio Real , donde residian antiguamente los Mogoles.

DELY sobre el rio *Gemena* , ó *Gemna*, Ciudad reputada por muchos Autores como la Capital del Indostan, así porque lo era antiguamente , como porque el Gran Mogol reside aún en ella á temporadas, especialmente en el Verano , y se divide en Ciudad antigua , que no es mas que un arrabal , y en nueva llamada *Gehan-Abad* del nombre de un Emperador , que la hizo construir á principios del siglo XVII. Es muy grande , y está muy bien fortificada. El Palacio Real, que es un edificio soberbio , ocupa cerca de media legua. Habiendo entrado en esta Ciudad Thamas-Koulican el año de 1739 despues de haber derrotado y hecho prisionero al Gran Mogol , sacó de ella inmensas riquezas.

AGRA , *Capital* sobre el mismo rio ácia el Mediodia , Ciudad populosa , grande , de buenos edificios , bien poblada y la mas considerable de Oriente ; pues dicen será dos veces mayor que Ispaham. El magnífico Palacio del Gran Mogol y los de los Señores de su Corte ocupaban una parte

considerable á lo largo del Gemena. Desde Agra hasta Dely hay una calle de árboles, que tiene de largo, segun Terri, quatrocientas millas de Inglaterra.

En las Provincias del Mediodia á Oriente y ácia la embocadura del Ganges:

1.º **DACA** sobre el brazo, ó costa oriental de este rio en la Provincia de Bengala, Ciudad fuerte y comerciante, donde los Ingleses y Holandeses hacen un comercio considerable.

OUGLY sobre el brazo Occidental, Ciudad rica y comerciante, donde los Holandeses tienen un banco, ó comercio muy fuerte.

CHANDERNAGOR, Ciudad muy comerciante cerca de Ougly á Mediodia, donde la Compañía Francesa tiene un almacén, que facilita el comercio del Mogol, del qual saca terciopelos, brocados, camelotes, añil, sal piedra, almizcle y ruibarbo, que llevan de Butan y de Tartaria.

JAGRENAT en la Provincia de Orixá á Sudouest de la de Bengala, donde reside el Gran Sacerdote de los Bramines, y hay un gran Pagode, ó Templo de Idolos, muy freqüentado de los Indios idólatras.

2.º Acia el Occidente:

AMADABAD, *Capital* de la Provincia

de *Guzurate*, Ciudad grande, poblada y comerciante, situada en un pais, ó canton fertil y delicioso, con unas murallas muy hermosas flanqueadas de gruesas torres, una plaza, que llaman la *Plaza*, ó *Mer-cado del Rey*, de mil y seiscientos pies de largo, y ochocientos de ancha, rodeada de dos órdenes de palmas, y un Hospital destinado solamente para ciertas aves y fieras enfermas, de que los Paganos tienen mucho cuidado.

CAMBAYE, Ciudad hermosa y grande, situada cerca del golfo de su nombre, donde se hace un gran comercio considerable: la mayor parte de los habitantes son *Banianos*, ó comerciantes idólatras.

SURATA sobre el rio *Tapti* ácia la entrada del golfo de *Cambaye*, Ciudad grande y bien poblada, y la mas comerciante de toda la *Asia*, donde se halla lo mas raro que hay en *Oriente*. Su principal comercio consiste en telas de seda, algodón y oro, en drogas, especerías, perlas y diamantes. Hay comerciantes de todas naciones; pero los *Franceses*, *Ingleses*, *Holandeses* y *Portugueses* son los que hacen el mayor comercio. Lo malo es, que usando poco los *Indios* de los géneros de *Euro-*

pa, excepto el hierro, que es de lo que mas se lleva, están precisados á pagarlo casi todo en dinero contante, ó en barras de plata.

En las Provincias de Occidente, que se cedieron á la Persia el año de 1739, están:

CABUL, Ciudad fuerte y de un comercio grande, especialmente en caballos y carneros. Este es el paso, ó pasage grande, que hay del Indostan á la Persia y á la Tartaria. Los Persas se apoderaron de ella el año de 1738, y la han conservado despues.

TATA ácia la embocadura del Indo sobre el brazo, ó costa Occidental de este rio. El gran comercio de los Portugueses en esta Ciudad la ha hecho famosa y célebre. Los comerciantes de Indias se proveian de muchas curiosidades, que se hallan en ella: prueba de la habilidad de los habitantes en todo género de artes y manufacturas.

ARTICULO II.

De la Península de la parte de acá del Ganges, ú Occidental.

Esta Península está situada entre el grado 7 y el 20 de latitud Septentrional: su

longitud es muy desigual, porque va siempre en disminucion, y acaba en punta en el cabo Comorino: la mayor es desde el grado 90 hasta el 105.

Está toda en la Zona tórrida, y así el ayre es mucho mas caliente, y los habitantes mucho mas morenos que en el Indostan; pero se parece mucho á este pais por la calidad del terreno, por sus producciones, y por las costumbres y Religion de los Indios que le habitan, cuya mayor parte es de Christianos Nestorianos. Esta Península está dividida en muchos Estados, de los quales los mas poderosos son el Reyno de *Visapor* á Occidente, y los de *Golconda* y *Carnate* á Oriente.

Los pueblos de Europa, que tienen algun comercio en Indias, como Franceses, Portugueses, Ingleses, Holandeses y Daneses, poseen algunas Plazas sobre las costas; pero como de estas tenemos mayor conocimiento, que de lo interior del pais, y nos interesan mucho mas, dividiremos la Península de la parte de acá del Ganges en dos partes principales: primera la costa Occidental, que comprehende el Reyno de *Visapor*, y las costas de *Cannora* y *Malabar*: segunda la costa Orien-

tal y los Estados vecinos, que son los Reynos de *Golconda*, *Carnata*, *Gingi*, *Tanjaor* y *Maduré*.

§. I. De la Costa Occidental.

Esta se divide en tres partes; á saber, el Reyno de *Visapor*, que comprehende la costa de *Concan*, la de *Canara* y la de *Malabar*.

I. Reyno de *Visapor*.

Sus Plazas mas considerables de Norte á Sud á lo largo de la costa son:

DAMAN, dividida en dos partes por el rio del mismo nombre. El *nuevo Daman* es una Ciudad hermosa, fuerte, y defendida por una guarnicion Portuguesa. El *viejo Daman* está en mala situacion. El Puerto, que está entre las dos, está defendido por un buen fuerte.

BACAIM, Ciudad perteneciente tambien á los Portugueses, hermosa y bastante grande; pero donde la peste hace terribles estragos.

BOMBAIN, Plaza que los Portugueses cedieron á los Ingleses, situada en una Isla del mismo nombre, con una buena fortaleza y un Gobernador. Su terreno produce

mu-

muchos cocos. Los Católicos gozan de libre ejercicio de su Religión.

CHAUL, Ciudad perteneciente á los Portugueses, con un buen Puerto defendido por una ciudadela.

VINGRELA pertenece á los Holandeses.

GOA, *Arzobispado y Puerto*, Ciudad situada sobre el rio *Mandoa* en una Isla de nueve leguas, pero muy rica, muy comerciante, y la mayor de quantas los Portugueses tienen en las Indias Orientales. El año de 1510 Alfonso de Alburquerque la tomó en nombre del Rey de Portugal, que pone en ella un Virrey; y aunque es verdad que su Puerto es el mejor del Asia, no obstante se ha disminuido mucho su comercio desde que los Holandeses poseen muchas Plazas en esta península, y Surata es muy freqüentada. Las montañas, que estrechan y cierran á Goa por parte de tierra, causan excesivos calores, lo qual hace que no esté mas bien poblada. El Virrey y el Inquisidor tienen cada uno un magnífico Palacio: hay un Hospital de muy buena fábrica y muy bien dotado: la calle mayor, que llaman *Calle derecha*, ó *Calle ancha*, tiene mas de mil y quinientos pasos de largo, y está llena de tiendas de lapidarios y plateros,

y casas de ricos banqueros y comerciantes. En medio de ella hay una bella plaza adornada de muchos y magníficos edificios, como son el Tribunal de la Inquisición, el Consistorio, el Palacio del Arzobispo, y una suntuosa Iglesia y magnífico Convento de Franciscos, el mejor de quantos hay en el mundo. Esta calle remata en otra Iglesia muy hermosa llamada *nuestra Señora de la Misericordia*, y un famoso Colegio de huérfanas. Sus habitantes son de diferentes naciones y Religiones.

VISAPOR sobre el rio Mandoa, ó *Mandova*, *Capital* del Reyno de Visapor, Ciudad grande, rica, y de hermosos y bellos edificios, donde reside el Rey en un Palacio muy suntuoso y magnífico, y los mas ricos comerciantes, los quales tienen sus almacenes en los arrabales que rodean la Ciudad.

RAOLCONDA á Sudest, célebre por su mina de diamantes finísimos, y los mas estimados del Asia.

II. *De la Costa de Canara.*

Este pais es muy abundante de ganado, pimienta y frutas, pero especialmente de arroz. Está separado del Reyno de Carnata por una cadena de montes llamados

Montañas de Gata. El Rey y la mayor parte de sus vasallos son idólatras, los demás son Mahometanos.

ONOR, *Puerto y Plaza fuerte*, de donde se trae una pimienta muy pesada, y un arroz muy negro, que se prefiere al blanco, perteneciente á los Holandeses.

BARCELOR, *Puerto* perteneciente tambien á los Holandeses.

MANGALOR, *Puerto.*

III. De la Costa de Malabar.

Los Gentiles, ó Idólatras naturales y originarios del pais forman la mayor parte de la nacion, y se dividen en muchas Tribus. La primera es la de los *Príncipes*: la segunda la de los *Namburis*, ó Grandes Sacerdotes: la tercera la de los *Bramines*: la quarta la de los *Naires*, que son los Nobles del pais: la quinta la de los *Tives*, &c. En quanto al color los Mahometanos de Malabar son menos negros que los naturales del pais, y se tienen tambien por descendientes de los Árabes, pero son mas ricos por darse mucho al comercio, y aun á la piratería.

La costa de Malabar es fertil en especerías, algodón, cocos y nuez de Indias. El

arbol que produce los cocos , es una especie de palma , que basta para proveer de casi todo lo necesario á la vida. La madera es buena para los edificios y para la construccion de navíos : la hoja sirve para cubrir las casas , para hacer velas y papel : el fruto es muy buena comida : de la membrana , ó telilla , que está debaxo de la corteza gruesa , se hacen telas : en la copa de él , y entre las hojas tiene una especie de cogollo , que se asemeja á la coliflor en la figura y en el gusto , pero mucho mas agradable y delicioso : en el instante que este se ha cogido , al punto muere el arbol. Entre este cogollo y las hojas , que son como sus ramas , sale un grueso pimpollo muy tierno , que luego que se le corta la punta , destila un licor muy parecido al vino , y del qual se saca muy buen aguardiente : de este vino , que es muy dulce , se hace , si se quiere , en veinte y quatro horas un vinagre muy fuerte. De la fruta del coco se saca una especie de borra , ó lana , que sirve para hacer sogas. La cáscara , ó cuesco del coco sirve para hacer vasos y xícaras para tomar chocolate : del meollo se saca un aceyte muy bueno , así para guisar , como para alumbrar , y fi-

nalmente de él se saca tambien una especie de leche muy parecida á la de almendras.

La costa de Malabar se divide en tres Reynos principales; á saber, el de *Cananor*, el de *Calicut* y el de *Cochin*.

CANANOR, antiguamente *Capital* del Reyno de su nombre, perteneciente á los Holandeses, Ciudad grande y bien fortificada, donde se hace un gran comercio de pimienta, cuyo arbol nace en las inmediaciones: tambien se cria mucha madera de ébano.

CALICUT, *Puerto y Capital* del Reyno de su nombre, cuyo Príncipe toma el nombre de *Samorin*, que en su lengua significa Emperador, Ciudad grande sin murallas y arruinada, pero tiene el honor de ser la Corte del Rey.

MAHE á Norte, y cerca de Calicut, Plaza perteneciente á la Compañía Francesa, que saca de ella mucha pimienta.

COCHIN, *Capital* del Reyno de su nombre, *Puerto y Ciudad* bastante bien fortificada. El Rey es vasallo y aliado de los Holandeses, que ordinariamente tienen en ella una buena guarnicion desde que la tomaron á los Portugueses. Antes era *Obispado*.

CRANGÁNOR, *Capital* del Reyno de su nombre, cuyo Rey es vasallo del de Calicut. Los Holandeses tienen tambien un fuerte cerca de esta Ciudad, que antes era residencia del Arzobispo de Angamala, para el qual Arzobispado nombra todavía el Rey de Portugal, igualmente que para los de Cochín, Meliapur, ó Santo Thomé y Malaca, pero solo son Obispos titulares, ó *in partibus*.

§. II. De la Costa Oriental.

Esta costa la dividiremos en dos grandes partes de Norte á Sud: primera el Reyno de *Golconda*: segunda la costa de *Coromandel* y los Estados vecinos; á saber, el Reyno de *Carnata*, ó de *Bisnagar*, y los Reynos, ó Principados que están en la extremidad meridional de la Península de la parte de acá del Ganges.

I. Reyno de *Golconda*.

Este Reyno, demas de su fertilidad natural, que es comun á los otros Estados de la Península Occidental, es el pais mas rico del mundo en pedrerías, de las quales hay una mina en *Colur*. La mayor parte de las de *Raolconda*, que está en sus in-

mediaciones, se lleva de este Reyno, de donde se saca tambien mucha sal y telas pintadas. Al presente es tributario del Gran Mogol.

GOLCONDA, Capital, Ciudad muy hermosa, y de las mayores de Indias, que se divide en tres Ciudades, de las quales una se llama *Bagnagar*, ó *Ederabad*, otra *Golconda*, y la última *Erengabad*, que viene á ser como el arrabal de Bagnagar, y solo la habitan los comerciantes y el populo, siendo así que Bagnagar está toda llena de hermosos y bellos Palacios.

MASULIPATAN sobre la costa y en la embocadura del rio *Crisna*, Ciudad muy poblada, y célebre por sus lienzos pintados, ó cotones, que son los mas estimados de todas las Indias, donde se hace un gran comercio, y adonde concurren de todas las naciones de Europa, para lo qual tienen allí sus almacenes.

COLUR á Sudest de Golconda, Ciudad famosa por su gran mina de diamantes, que son mucho mas gruesos, que los de Raolconda, pero de inferior calidad.

II. Costa de Coromandel.

Esta costa se llama así por la mucha

abundancia de arroz que produce ; pero su principal riqueza consiste en los muchos diamantes y perlas , que se pescan en los contornos del Cabo de *Comorin* , que son las mas hermosas que hay en todo el mundo.

Baxo del nombre de costa de Coromandel comprehendemos los Reynos de Bisnagar , ó Carnata , y los Estados de muchos Príncipes , que toman el título de *Naiques*.

Todos los diferentes pueblos , ó naciones de Europa , que comercian en Indias , tienen muchas Plazas en los Estados de estos Soberanos , las quales todas están sobre la costa ; y así las describirémos quando hablemos de cada uno de estos Reynos en particular.

1.º Reyno de Carnata , ó Bisnagar.

Este Reyno es muy dilatado y sumamente rico en oro , plata y pedrerías.

BISNAGAR , ó **CHANDEGRY** á Sud de Golconda , *Capital* , Ciudad grande , situada sobre una montaña , muy fuerte , bien poblada , y adornada de un magnífico Palacio Real.

PALIACATE sobre la costa , perteneciente á los Holandeses , donde tienen un Pre-

sidente, ó Factor del comercio, y un fuerte llamado el *Fuerte de Güeldres*.

MADRAS perteneciente á los Ingleses, Ciudad grande con un fuerte llamado de *San Forge*, y cien mil habitantes, de los quales las tres partes son naturales del pais, los demas son Judíos y Armenios, que hacen un gran comercio. Los Ingleses, sin embargo de ser dueños de esta Ciudad, son muy pocos, como sucede en las Ciudades de Pondicheri y de Negapatán, que pertenecen, la una á los Franceses, y la otra á los Holandeses, de las quales trataremos luego. Los Católicos que habitan en Madras, están baxo la direccion de los Capuchinos. Esta Ciudad es muy comerciante, y está situada en un terreno muy fertil.

MELIAPUR, ó SANTO THOMÉ cerca de la precedente. Antiguamente eran los Portugueses dueños de esta Ciudad, donde establecieron un gran comercio, y tenían un Obispo sufraganeo de Lisboa: aunque propriamente hablando, son dos Ciudades contiguas una á la otra, pero pertenecientes al Rey de Carnata: la primera la habitan solamente Indios y Mahometanos: la segunda tiene muchos Christianos, Armenios y Portugueses.

2.º *Estados situados á la extremidad meridional.*

Estos son tres: *Gingi*, *Tanjaor* y *Maduré*, sin contar el de *Messur*, el qual, aunque en medio de los tres, es bien poco conocido.

1.º *GINGI*, *Capital* del Estado de su nombre, Ciudad grande y fuerte con dos buenos Palacios, donde habita el Príncipe tan pronto en uno como en otro.

PONDICHERI sobre la costa perteneciente á los Franceses, Ciudad grande, fuerte y hermosa, cuyas calles todas están tiradas á cordel. La principal, que está de Sud á Norte, tendrá como media legua de largo, y la que cruza, ó atraviesa por medio de la Ciudad, mas de un quatro de legua. La *Compañía Francesa* de las Indias Orientales tiene un magnífico jardin, que sirve de paseo público: los Señores de las Misiones extranjeras una casa: los Capuchinos un Convento, y los Gentiles, ó Idólatras dos Pagodes. Esta factoría y las que dicha *Compañía Francesa* tiene en *Masilipatan*, la facilitan el poder sacar de todos los Reynos de Indias mucho arroz, acero, algodón en rama y hilado, museli-

nas, telas pintadas y diamantes de Golconda y Bisapur. El Director de la Compañía obtuvo del Gran Mogol el privilegio de batir moneda, y el título de Nabab y de Mansupar.

2.º TANJAOR, *Capital* del Reyno del mismo nombre, situada sobre un brazo del rio *Caveri*, y residencia del Príncipe, ó Naique de Tanjaor.

TRANGOBAR perteneciente á los Daneses, Ciudad donde se hace un comercio muy considerable de muselinas y otras varias telas de algodón, llamadas vulgarmente *Indianas* y *Persianas*. La nueva Real Compañía Danesa, confirmada por Christiano VI. el año 1732, posee y dirige este comercio. Los Misioneros Luteranos, que se establecieron en ella, han traducido y hecho imprimir la Biblia en lengua India, ó del pais. La Ciudad está rodeada de una muralla fuerte, y todos los bastiones están guarnecidos de cañones. Tiene tres Iglesias, una para los Daneses, otra para los Malabares convertidos, y la otra para los Católicos. Los Mahometanos tienen tambien una Mezquita, y los Idólatras cinco grandes Pagodes. Los habitantes se dividen en Europeós, Moros y Mala-

bares: el mayor número es de estos últimos.

KARIKAL, *Puerto* perteneciente á los Franceses á Sud de Trangobar, con cinco Mezquitas, catorce Pagodes, mas de cinco mil habitantes, y un buen fuerte llamado *Karcangeri*.

NEGAPATAN, *Puerto y Plaza fuerte* perteneciente á los Holandeses.

3.º **MADURÉ**, *Capital* del Reyno del mismo nombre, Ciudad grande, hermosa y fuerte, con un bello Palacio, donde antiguamente residian los Reyes.

TUTUCURIN sobre la costa perteneciente á los Holandeses, que hacen un gran comercio de las perlas, que se pescan en las inmediaciones.

ARTICULO III.

De la Península de la otra parte del Ganges, ú Oriental.

La Península de la otra parte del Ganges es mucho mas larga que la de la parte de acá de este mismo rio: está situada entre los grados 2 y 27 de latitud Septentrional, que vendrán á ser cerca de seiscientas y cincuenta leguas de largo, y se extiende de Occidente á Oriente desde

el grado 110 de longitud hasta el 126; esto es, cerca de quatrocientas y noventa leguas de circunferencia: esta se puede dividir en quatro partes principales: 1.^a la parte Septentrional, que comprehende de Norte á Sud los Reynos de *Asem*, *Tipra*, *Aracan*, *Ava* y *Pegu*, los quales pertenecen al Rey de Ava, y componen parte de sus Estados, excepto el de Aracan: 2.^a la parte del medio, que comprehende el Reyno de *Laos*: 3.^a la parte Meridional, que comprehende el Reyno de *Siam* y la Península de *Malaca* perteneciente al Rey de Siam: 4.^a la parte Oriental, que comprehende los Reynos de *Tonkin*, *Cochinchina* y *Camboye*, ó *Camboge*. Todos estos Estados son Idólatras, y sus Sacerdotes se llaman *Talapines*, ó *Bonzos*. No obstante, se hallan entre ellos muchos Christianos convertidos por los Misioneros Europeos.

§. I. *De la parte Septentrional de la Península de la otra parte del Ganges.*

Esta parte de la Península comprehende los cinco Reynos, cuyos nombres acabamos de referir, y son los siguientes.

1.^o Los Reynos de *Asem* y *Tipra*, que

son poco conocidos. El primero está todo él á Norte sobre las fronteras del Reyno de Thibet , ó de Boutan.

CHAMDARA , *Capital* , y la principal Ciudad del Reyno de Asem.

2.º MARGABAN, *Capital* del de Tipra.

3.º El Reyno de *Aracan* , que es fertilísimo y muy poblado , donde los árboles siempre están verdes , y se coge mucho arroz y frutas excelentes. Tambien hay muchos elefantes y búfalos , de los quales se sirven como nosotros de nuestros caballos, que son allí muy raros.

ARACAN situada sobre el rio del mismo nombre, Ciudad grande , cuyas casas son muy baxas: tiene muchas y grandes plazas , que sirven para tener los mercados , y un Palacio Real muy grande , pero de mas riqueza que arquitectura. En efecto hay en él inmensos tesoros de oro y pedrería , especialmente en su gran salon, que todo él está guarnecido de oro : sus Iglesias , ó Pagodes son tantas , que dicen llegarán á seiscientas.

4.º El Reyno de *Ava* , que le atraviesa el rio llamado *Menankiou* , y goza de un clima muy benigno , es un pais , que abunda mucho de trigo , frutas , especerías,

ganados domésticos y silvestres. Los mas estimados de estos últimos son las martas cibelinas y gatos de algalia *. Tambien hay muchas turquesas, zafiros, esmeraldas, rubíes, que pasan por los mas hermosos de toda el Asia, bezar ** y benjoin ***, sin otras muchas minas de oro, plata, cobre y plomo.

AVA, *Capital* sobre el rio del mismo nombre, Ciudad grande y bien poblada, con las calles tiradas á cordel, y plantadas de árboles á los dos lados. Las casas son de madera sola: el Palacio del Rey es magnífico, pero sin orden, ni arquitectura.

* *Gato de Algalia* es un animalillo del tamaño de un gato grande doméstico, del qual se saca un olor, ó perfume, que llaman *Algalia*.

** *Bezar* es una piedra medicinal, y excelente contraveneno, que se halla en la hiel de un animal, que llaman *Pazan*, especie de macho cabrío. En Persia y en las Indias se hallan regularmente en el vientre de ciertas cabras. El de los monos de Persia es tan fuerte, que dos granos solos causan tanto efecto, como la dosis ordinaria del de las cabras. El bezar Occidental, ó del Perú es muy diferente del Oriental, y se saca de ciertos animales que hay muy particulares en aquel pais.

*** *Benjoin* es una especie de resina admirable, la qual es de tres géneros: la primera tiene ciertas manchas y señales blancas: la segunda es negra y muy olorosa: la tercera es tambien negra, pero de un olor menos subido.

BACAN á Sudouest de Ava.

5.º El Reyno de *Pegou*, ó *Pegú*, á quien riegan los dos rios *Menankiou* y *Pegú*, que ambos á dos entran en el mar por una misma boca.

Sus principales frutos y producciones son arroz, porcelana, almizcle, laca *, oro, plata y piedras preciosas.

PEGU, *Capital*, Ciudad grande situada sobre el rio del mismo nombre, cuya mayor parte de casas son de cañas, ó varas delgadas, y donde se hace un gran comercio, especialmente de rubíes, que, segun Sheldon, se sacan de una montaña entre Siam y Pegú. Si se ha de dar crédito al mismo Autor, los Peguanos son los mas viciosos y de costumbres mas estragadas de todos los Indios, muy puercos y de color moreno, pero de una buena talla.

* *Laca* es una especie de goma, ó resina dura, roxa y trasparente, de la qual se hace el lacre, y que trabajan una infinidad de abejas, ó moscones, que se sientan sobre unas varitas llenas de liga hechas á propósito para atraerlos, las quales se raen despues. Los árboles del Pegú, Siam, &c. producen tambien *Goma*, ó *Laca*. La laca fina se hace del escremento de la cochinilla. Otra especie de *Laca* hay, que llaman *Barniz de la China*.

§. II. *De la parte del medio.*

Esta parte comprehende el Reyno de Laos, que es muy poco conocido, largo y estrecho, situado entre los Reynos de Siam y Tunquin. El rio *Mecon* le atraviesa en toda su longitud, y entra en el mar de Indias á Oriente del golfo de Siam despues de haber regado los Reynos de Tiem y Camboge.

Este pais está lleno de bosques y montes, y abunda de arroz, frutas y pescados. Sus habitantes son bien hechos, robustos, apacibles y sinceros; pero supersticiosos, disolutos y de un color aceytunado. Su principal ocupacion es la agricultura y pesca: su Rey es independiente y despótico, y solo se dexa ver dos veces al año: su principal renta consiste en marfil, que su Reyno produce con mucha abundancia; y su Religion una especie de idolatría comunicada de la China.

LENG, ó LANGIONE sobre el rio Mecon, *Capital* de todo el Reyno.

§. III. *De la parte Meridional.*

Esta parte comprehende el Reyno de Siam y la Península de Malaca, que pertenece á este Príncipe.

I. *Reyno de Siam.*

Este Reyno, que los habitantes llaman en su lengua *Menang-Tai*, esto es, *Pais de libres*, y á quien los Portugueses dieron el nombre de *Siam*, confina á Norte con el de Laos, á Sud con el golfo de Siam, á Sudouest con la Península de Malaca, y á Oriente con los Reynos de Camboge y Laos. Tiene cerca de doscientas y veinte leguas de largo de Norte á Sud, y ciento en su mayor latitud. Es pais fertilísimo en arroz, frutas, algodón, y muchos animales raros; pero todos diferentes de los de Europa: sus habitantes se parecen mucho á los Chinos: son valientes y sobrios, pero perezosos: su Religion es la idolatría, y admiten la metempsychosis, ó transmigración: el Rey es despótico, y tan respetado de sus vasallos, que le veneran como á Dios. A fines del siglo pasado envió Embaxadores á Luis XIV. y este Monarca se los envió tambien el año de 1685.

SIAM, ó JUTHIA, *Capital*, Ciudad grande y hermosa, fundada en una Isla que forma el rio *Menan*, el qual entra algunas leguas de allí en el golfo de Siam. Este rio está lleno de grandes crocodilos, que

despedazan á los hombres quando los hallan solos y desarmados. En los arrabales de esta Ciudad hay Agustinos y Dominicos, y antes habia Jesuitas. Tiene muchas Mezquitas, ó Pagodes magníficos, pero especialmente el de Palacio, al qual se llega despues de haber atravesado ocho, ó nueve patios: su fábrica está toda cubierta de *calin*, especie de metal muy blanco, y la hechura de este edificio se asemeja á la de nuestras Iglesias: todo él está sostenido de gruesas columnas, ó pilares, y así estos, como las paredes, los techos y las figuras, ó estatuas, todo está dorado. El Idolo que hay dentro del Templo, tiene quarenta y cinco pies de alto y siete de ancho; pero dorado con tanto arte y primor, que parece de oro. Cerca de este Pagode hay otro, cuya fábrica es mucho mas suntuosa, construido en forma de cruz, con cinco medias naranjas fuertes y sólidas, pero todas doradas, aunque los Idolos no son tan primorosos. Los quartos del Palacio del Rey y de la Reyna tienen inmensos tesoros y riquezas. El Rey mantiene en sus caballerizas una multitud de elefantes. Al que llaman Real, ó Blanco, se le sirve con

baxilla de oro. Esta Ciudad tendrá seiscientos mil habitantes, y se hace en ella un comercio considerable, el qual atrae Comerciantes de todas partes.

LOUVO á Nordest de Siam, Ciudad grande, hermosa y muy poblada desde que el Rey de Siam comenzó á vivir en ella largas temporadas á fines del siglo pasado, y hizo un magnífico Palacio con un jardin en una situacion hermosísima.

MERGUI, donde la Compañía Francesa tiene un banco, ó escala, que le facilita mucho el comercio de rubíes y demas pedrerías del Pegú y de Ava, como tambien el de estaño, madera y conchas de galápagos.

II. *Península de Malaca.*

Esta Península es sumamente larga y muy estrecha. Los antiguos la distinguieron con el nombre de *Chérsoneso de oro*; ahora la poseen varios Reyezuelos, vasallos del de Siam.

MALACA, *Capital*, y la principal poblacion de la Península, con una buena fortaleza y un *Puerto* admirable sobre el estrecho de su nombre, que está en frente á la Isla de Sumatra. Esta Ciudad es una

de las mas comerciantes del Asia. Los Holandeses la tomaron el año de 1640 á los Portugueses, que la habian conquistado á los Indios, y erigido en ella un Obispado sufraganeo de Goa: ahora hacen pagar el ancorage á todos los navíos que pasan por el estrecho de Malaca, excepto á los Ingleses, que están exêntos de él.

§. IV. De la parte Oriental.

Esta parte comprehende los Reynos de *Tunquin*, *Cochinchina* y *Camboge*.

I. Reyno de *Tunquin*.

Este Reyno confina á Occidente con el de Laos: á Norte y á Oriente con el de la China; y á Mediodia con el de *Cochinchina* y el golfo de su nombre: son muchos los rios que le riegan, de los quales el principal es el de *Chale*, que saliendo del *Younan*, Provincia de la China á Norte de *Tunquin*, atraviesa todo este Reyno, y entra en el golfo de *Cochinchina*.

El clima del pais es bastante sano y agradable, particularmente en tiempo seco, pues en este Reyno, como en todos los que están entre los dos Trópicos, se

experimentan dos estaciones, una seca, y otra húmeda, ó lluviosa. La primera comienza en el mes de Mayo, y dura hasta fines de Agosto: entonces el calor es excesivo, particularmente quando el sol se descubre, y desaparecen las nubes, porque se siente poco el viento. Desde el mes de Septiembre hasta Enero el ayre es bastante templado. Los meses siguientes son ocasionados algunas veces á nieblas densas y lluvias frias. El mes de Abril es absolutamente muy templado.

El terreno de Tunquin es fertilísimo, particularmente en arroz y frutas delicadas: produce con abundancia muchas naranjas; pero sobre todo ananas de un tamaño extraordinario: abunda tambien de ganados, animales varios, páxaros silvestres y domésticos. No se crian carneros, asnos, ni leones, pero están llenos los montes de tigres, ciervos y monos, y los campos de toros, vacas y puercos: tambien hay muchas gallinas, ánades y tórtolas. Los rios, lagos, estanques y el mar proveen de muchos y excelentes pescados. Acia las costas de Cochinchina se hallan muchas tortugas, ó galápagos, cuya carne es muy sabrosa y regalada.

Los naturales por lo general son bien hechos y de una talla mediana. Tienen el color trigueño, el pelo negro, largo y espeso, y se tiñen los dientes por parecerles que el tenerlos blancos, es una especie de deformidad, ó fealdad. El pais está tan poblado, que por mas aplicados y laboriosos que son los Tunquineses, con todo eso hay muchísimos pobres, que se ven reducidos á vender sus hijos, y á veces á sí mismos por tener lo necesario para no morir de hambre.

Los Tunquineses son vivos, agudos y ingeniosos: amantes de las ciencias, corteses y atentos para con los extranjeros, especialmente para con los comerciantes. Los Magnates, ó Grandes son soberbios y altivos, y los Soldados insolentes. El populo es muy dado al robo y al hurto, aunque se castiga con mucha severidad: les es permitida la poligamia, y su Religion es muy semejante á la de los Chinos, de quien es todavia tributario su Reyno; pero llena de ceremonias tan supersticiosas, como las de esta nacion. No se puede dar cosa mas magnífica, que el entierro de sus Reyes: el de los particulares, aunque á proporcion, es tambien muy pomposo y grande, y

suele ir acompañado de fuegos artificiales. Sobre los sepulcros de los difuntos ponen muchos manjares y confituras, creyendo que estos los necesitan para el viage: sus Sacerdotes cuidan mucho de mantenerlos en este error por la cuenta que les tiene; pues se los comen ellos, y así al otro día no se halla nada sobre el sepulcro.

Este país tiene dos Reyes ambos á dos absolutos y soberanos en lo que toca á su jurisdicción. El uno llamado *Boua*, propiamente no es mas que un Idolo, ó apariencia de Rey, pues solo goza de los honores y el aparato de la dignidad Real, con privilegio de vivir en el Palacio Real antiguo. El *Choua*, que es el otro, tiene á su cargo, y dispone de todas las fuerzas del Estado, la Tropa, los principales Oficiales de la Corona, y las rentas del Reyno.

KECHO, *Capital* de la Provincia de su nombre y de todo el Reyno, situada sobre el rio *Chale*, Ciudad grande y populosa, con mas de veinte mil casas, pero todas baxas y de tierra, tres Palacios de madera, de los quales dos sirven de habitación al *Choua*, y el tercero, que es el mayor y el mas hermoso, al *Boua*. Los Ingleses y Holandeses hacen en esta Ciudad un

considerable comercio, y tienen una buena escala, ó Puerto.

HEAN, *Capital* de la Provincia del Sud, situada á veinte leguas mas abaxo de Kecho, cerca del lugar en que el Chale se divide en dos brazos, Ciudad bastante considerable, y residencia de un Mandarin, donde los Franceses tienen un gran comercio y un buen Palacio para el Obispo Misionero.

II. Reyno de Cochinchina.

Este Reyno está debaxo de la Zona tórrida entre los grados 10 y 20 de latitud Septentrional. Confina á Oriente con el golfo de Cochinchina: á Occidente con una larga cadena de montañas, que lo separa del Reyno de Laos; y con el Reyno de Camboge: á Norte con el Tunquin; y á Mediodia con el mar de Indias. En rigor no es mas que una lengua de tierra de doscientas y cincuenta leguas de largo, pero tan estrecha, que solo tiene veinte de ancho en su mayor latitud.

Cochinchina estaba todavía á fines del siglo XVI. sujeta y dependiente de Tunquin, pero ahora forma un Reyno á parte. Enojado cierto Príncipe de la familia Real

por haber sido desterrado á las Provincias Meridionales del Tunquin con título de Gobernador, se rebeló contra el Generalísimo de las Tropas de este Reyno, que era su enemigo, y á quien estaba obligado á dar cuenta de su gobierno, y se mantuvo en su rebelion, sostenido de un partido tan poderoso, que todas las fuerzas del Generalísimo no fueron capaces de hacerle volver á entrar en la subordinacion y dependencia del Rey de Tunquin. Sus sucesores se fueron extendiendo poco á poco, y formaron una poderosa Monarquía absoluta, é independiente.

La Religion dominante del pais es el Paganismo, ó la misma que profesan los Chinos, de los quales antiguamente era tributario este Reyno. Los Paganos tienen en él muchos Templos magníficos, y los Christianos muchas Capillas, ó Iglesias, de las quales algunas hay bien regulares; pero otras son bastante buenas, adonde asisten al Oficio Divino con una modestia exemplar y admirable. Sus mugeres son tambien muy modestas, de una devocion sólida, constante, y sin hipocresía: en fin, hasta los mismos Paganos son dignos de alabar en muchas cosas.

Las mugeres de Cochinchina por lo general son poco agraciadas en el rostro y nada ayrosas en el talle. Su mayor hermosura consiste en tener los dientes negros y las uñas muy largas: su voz es muy graciosa, y muy semejante á una música dulce y suave: tienen mucha eloqüencia natural, grande amor al trabajo, mucho talento, é industria y una insinuacion admirable: hacen casi todo lo que los hombres en Europa: cultivan la tierra, hacen la pesca, y el comercio por mayor y menor, pero jamás se mezclan en cosas pertenecientes al gobierno, ni á la guerra: estas son ocupaciones propias y únicas de los hombres, que hallan en sus mugeres un descuido y desempeño total en quanto á todo lo demas.

Los naturales de Cochinchina son agradables, francos y de mucha sencillez en todo. Los nobles reciben muy buena educacion: son muy atentos y afables para con los extranjeros, pero muy serios y graves delante del pueblo, de gran rectitud en la administracion de justicia, la qual se hace con mucha prontitud, y sin gasto alguno, que es el único medio de que un Juez y un Militar se pueden valer para adelantar en sus ascensos; y así es

mucha la fidelidad en cumplir con su obligación, pues de lo contrario el Rey depone á los que son descuidados, ó infieles en sus comisiones y empleos.

El Reyno de Cochinchina está dividido en doce Provincias: tres á Norte; á saber, *Dingoé*, *Quambing* y *Dinh-cat*: siete en el medio, *Hue*, *Cham*, *Quanglia*, *Quinin*, *Phuyn*, *Maru* y *Natlang*: dos á Mediodía, que son el Reyno de *Ciampa* y el *Dounay*.

Las Provincias del Norte son fertilísimas en arroz, legumbres, moras, higos, batatas, naranjas, dátiles y otras frutas: tambien hay muchos y buenos pimientos. Los Christianos son innumerables.

La de *Hue* se llama así del nombre de la Capital de todo el Reyno, donde reside el Rey, por lo que se la suele dar tambien el de *Provincia de la Corte*. Esta, no solamente es la mas rica, sino que el ayre es muy sano, y las aguas muy buenas, lo qual no sucede así en la mayor parte de las demas Provincias: en fin, provee tambien de las demas comodidades necesarias á la vida.

La Provincia de *Cham*, que confina con la de *Hue*, es tambien grande y rica. Tiene dos montañas, que proveen de oro, madera de águila y calamba, especie de ma-

dera odorífera, de la qual hablaremos en el artículo de la China. Tambien producen té del pais, vulneraria, aloes y otras yerbas saludables.

El Puerto de *Faifo*, donde los Chinos hacen arribada, y un comercio floreciente en arroz, azucar, seda, ébano, maderas olorosas y oro, hace á esta Provincia muy considerable.

Las demas Provincias del medio son pequeñas. La de *Natlang* es famosa, no solamente por la bondad de su clima y de sus víveres, sino tambien por los muchos nidos de ciertas aves que hay en ella, y que son muy buscados: las aves se dexan, y se cogen sus nidos, en lo qual consiste una parte del comercio de esta Provincia con la China, donde los comerciantes Chinos los venden á los grandes Señores de este Reyno, que gustan en extremo de ellos. Son muy parecidos á los de golondrina, solo que no son de lodo como estos últimos, sino de la espuma del mar, y de un gusto muy delicado, pues se ponen á herbir, y se hace de ellos un excelente potage, que al mismo tiempo es un cordial admirable.

El Reyno de *Ciampa*, situado á Mediodia, está lleno de árboles y páramos, ó

desiertos, donde se crían muchos tigres y elefantes silvestres, que hacen á este país poco seguro y nada delicioso. El ayre es malísimo por cinco, ó seis meses del año los calores son excesivos, las aguas muy dañosas, y los víveres muy raros, excepto el pescado: el terreno es arenoso, é ingrato; pero en medio de eso, este pequeño Reyno está lleno de un fervoroso y crecido número de Christianos, donde los Señores del Seminario de las Misiones extranjeras han hecho y continúan haciendo innumerables conversiones.

La Provincia de *Dounay* es la mas considerable, y se extiende á lo largo del mar: su extension y situacion se parece mucho á la de la República de Génova. Abunda de todas especies de frutas, géneros y mercancías, y tiene un Puerto, donde los Chinos hacen un gran comercio.

HUE, ó KEHUE en la Provincia de este nombre, y propiamente la única Ciudad de Cochinchina, aunque hay muy buenas Villas que pudieran pasar por Ciudades, atendiendo al número de sus habitantes. Esta se reduce á muchos edificios divididos por quarteles, que forman en alguna manera otras tantas Aldeas, ó Lugares:

está situada en un bello llano, dividido de Levante á Poniente por un gran rio, cuyas orillas están adornadas de hermosos Palacios. Hay tambien ricas lonjas, varias tiendas y hermosas plazas. El Palacio del Rey está á Norte del rio en una Isla de una legua de largo. Los principales Mandarines, ó Señores de la Corte habitan tambien en esta Isla, que llaman la Isla del Rey. El Palacio de este no tiene mas que un piso, ó alto, pero está enmaderado, ó ensamblado, y sostenido de columnas de ébano lisas, sencillas y muy aseadas.

Así en este Reyno, como en los de Siam y Camboge, hay ciertos salvages, que llaman *Kemois*, los quales viven en los bosques y en las montañas, sin estar sujetos á nadie.

III. Reyno de Camboge.

El Rey de *Camboge* es tributario del de Siam.

CAMBOGE, ó LEVECK, *Capital* sobre el rio Mecon, Ciudad grande con mucho número de Japones, Portugueses, Cochinchinos y Malavares, donde tiene el Rey su residencia.

CAPITULO V.

De la China.

LA CHINA está situada entre los grados 20 y 42 de latitud Septentrional, y entre el 118 y el 145 de longitud, comprehendiendo en ella el Reyno de Corea; y así su latitud viene á ser 22 grados, y su longitud 27, todo lo qual compone mas de quinientas leguas de largo y ancho, tomándola en su mayor latitud y longitud. Sus confines son á Norte la Tartaria China: á Occidente el Reyno de Tibet, ó de Boutan y el Gran-Desierto: á Mediodia el Reyno de Tunquin; y el Océano, que confina tambien con ella, á Oriente.

Los Chinos eruditos llaman á este Imperio *Chunque*, que significa *Reyno del Medio*, por el error en que están de que la tierra es quadrada, y que su país está colocado en el medio: tambien le llaman *Tyen-Hya*, que quiere decir: *Reyno que contiene todo quanto bay baxo del cielo*. Los de Siam y de Cochinchina le dan el nombre de *Sin*, de donde los Portugueses la llamaron *Sinha*, y corrompido *China*, nombre que despues hemos tomado nosotros de ellos.

Co-

Como este es un pais muy dilatado y extenso, el ayre, ó clima es muy diferente en todas partes. A Norte es muy frio por la multitud de montañas, que siempre están cubiertas de nieve: á Oriente y á Occidente es bastante templado; y á Mediodia es muy cálido. El terreno es muy fértil en trigo, vinos, maíz, algodón y otros varios géneros de granos y frutos admirables: tiene buenos pastos, en los quales se cria mucho ganado. El mar y los rios proveen pescado con abundancia: hay muchas minas de plata, rubies, topacios, piedras preciosas, imán, azogue, cobre, estaño y hierro. Se cria tambien un árbol maravilloso, que llaman *Aloe de la China*, muy diferente del aloe ordinario. Este árbol es del tamaño y figura de un olivo: debaxo de su corteza encierra tres especies de madera: la primera es negra, maciza y pesada, y se llama *madera de águila*: esta es muy rara: la segunda, llamada *Calem-buc*, es tan ligera como una madera podrida, de suerte, que no pesa nada: la tercera está ácia el corazon, y se llama *madera de Calamba*; pero tan estimada de los Indios, que la quieren mas que si fuera oro: su olor es muy exquisito y fragante, y

ella misma es un excelente cordial para los paralíticos: sus hojas sirven para cubrir las casas, y se hace tambien de ellas una especie de baxilla, como platos, tazas, &c. sus fibras forman un género de cáñamo, del qual se hace una hilaza muy buena: las puas que tienen sus ramas, sirven para hacer clavos, dardos y leznas: arrancándole, ó quitándole algun boton al arbol, al instante sale un licor vinoso y de mucho jugo, que pasado algun tiempo, se vuelve un excelente vinagre: los palos de las ramas son muy buenos para comer, y tienen el gusto como de acitron, ó limon confitado. La China produce tambien excelente té, que es la hoja de un arbolillo pequeño, pero lo mas singular y raro que hay en ella, es el arbol, que llaman *del sebo*, que será de la altura de nuestros cerezos, ó guindos: su copa es muy redonda: sus hojas de la figura de un corazon, y de un color roxo, vivo y brillante. Su fruta es una especie de carne, cuyo color, olor y consistencia se parece mucho al sebo, y en efecto de ella hacen los Chinos sus velas, como nosotros las hacemos del sebo. El barniz, que llaman de la China *, es de

* El *Barniz* es el jugo, ó zumo extravasado de un

lo mas exquisito , y su porcelana admirable. Hay tambien mucha sal , azucar , nuez moscada , ambar gris , y todo género de especerías. Uno de los mayores productos de este pais , demas de las mercancías y géneros que acabamos de referir , es el de la seda , lino , algodón , y ricas telas que se fabrican.

Este Reyno es el pais mas poblado del mundo. El número de sus habitantes ascenderá á cerca de doscientos millones , lo qual se puede saber facilmente , porque cada padre de familias está obligado á poner á la puerta de su casa una pintura , que contiene el número de las personas que hay en ella. En este Estado hay ciento y cincuenta Ciudades grandes , mil y trescientas , que solo se diferencian de las primeras en las facultades y jurisdiccion de los Gobernadores : demas de esto hay un gran número de Ciudades de guerra , entre las quales dos son mayores que París ; y en fin una multitud de Aldeas muy pobladas y muy grandes.

Los Chinos son de talla pequeña , pero

P 2

hermoso arbol de doce á trece pies de alto , al qual se le hacen sus incisiones para sacarle.

fuertes y robustos : tienen el rostro ancho, los ojos pequeños, la nariz chata, ó roma, el color bazo, ó moreno, á lo menos los paisanos, y los que andan al sol : el ayre y modo de andar derecho y erguido : son vivos, agudos, ingeniosos, corteses y liberales, pero tan preocupados y apasionados por su nacion, que la prefieren á todas las demas : tardan algo en resolver, pero observan y guardan mucha formalidad. Por mas elogios que se hayan hecho de su zelo por la justicia y observancia de las buenas costumbres, se puede decir con verdad, que su superioridad, en quanto á las acciones morales y prácticas, está fundada, no sobre su rectitud y bondad, sino sobre su extrema atencion y cuidado en reprimir todas las señales exteriores de pasion y violencia, y sobre una igualdad de humor afectado. Aman las artes y las ciencias, pero sin llegar á la destreza y talento de los Européos, de quienes son propriamente unos diestros imitadores, aunque de un modo servil y baxo : esto se experimenta especialmente en las obras que piden mucha propiedad y exâctitud, como son relojes grandes, muestras y armas de fuego : aún son menos capaces de llegar

á la perfeccion en aquellas artes de un orden mas elevado, como son la pintura y escultura; porque aunque ellos tengan algunas obras de estas, de las quales se hace mucha estimacion, rara vez salen bien con el objeto y colorido de las figuras humanas; y si pintan con mas felicidad las flores y las aves, esto menos lo deben á su habilidad, que á la hermosura de los colores de que se valen: generalmente su pincel no distribuye con bastante inteligencia los claros y oscuros, esto es, las luces y las sombras, y regularmente tienen una cosa baxa, áspera y mezquina, que desagrada. Todos estos defectos en sus artes se pueden atribuir muy bien al carácter particular de su genio, que absolutamente carece de fuego y elevacion. En quanto á las ciencias, su misma inclinacion á representar y expresar las palabras por caracteres arbitrarios, en lugar de servirse de letras, como las demas naciones (lo qual es infinitamente mas sencillo y mas seguro) prueba bien quán inferiores son en este punto los Chinos á los Européos.

Casi todos convienen en que ellos usaron antes que nosotros la Artillería, la Brú-

xula y la Imprenta, bien que su modo de imprimir es muy diferente del nuestro; pues ellos graban sobre unas planchas de madera muy dura los caractéres arreglados y conformes á los del manuscrito que quieren imprimir, y despues tiran el número de exemplares que necesitan, pero muy parecidos al manuscrito original. No tampoco ignoran absolutamente el nuestro, pues tienen tambien caractéres sueltos de madera, con los quales suelen imprimir algunos librillos, pero con mucho aseó limpieza y correccion. Su modo de escribir es muy singular, pues no escriben como nosotros de la izquierda á la derecha, ni de la derecha á la izquierda como los demas Asiáticos, sino de alto á baxo en linea recta. Su escritura se compone, no de letras, que por sus diferentes combinaciones forman las palabras, sino de ciertos caractéres, ó geroglíficos que explican palabras enteras, de los quales dicen que tienen mas de ochenta mil. Otra dificultad tiene esta escritura, y es que las palabras expresadas por estos caractéres, significan diferentes cosas, segun la diferencia de los acentos. Los Chinos son excelentes en muchas artes y ciencias, como son la Medi-

cina, el modo de hacer los fuegos artificiales, y especialmente la política, ó gobierno, pero tambien son casi inútiles para las armas. Su marina es tan debil, que un Pirata, ó Cosario puede insultarla impunemente, á lo qual contribuye mucho la construccion de sus navíos, sin entrar su poltronería, que es por extremo. La nobleza solo se adquiere por medio de la ciencia, y no se atiende ni al nacimiento, ni al poder, sino en la familia de los Reyes. Los hombres están obligados á dotar las mugeres con quienes casan. La hermosura de estas consiste en tener muy pequeños los pies, para lo qual se los aprietan tanto, que apenas pueden andar, y así salen muy poco de casa, donde solo ven á sus hijos; y son tan sumamente modestas, que no llevan descubiertas ni aun las manos: regularmente guardan la virgindez, aun quando no hayan tenido hijos de sus primeros maridos. La poligamia es permitida entre los Chinos, y así suelen tener muchos hijos, pero todos profesan un gran respeto á sus padres y madres, y quando mueren, llevan luto por tres años, añadiendo al luto otras muchas prácticas rigurosas, como dormir sobre la tierra por

cientos días, abstenerse de sus mugeres por tres años, &c.

La Monarquía de los Chinos es una de las mas antiguas que hay en el mundo. Desde *Fohi*, que fue el fundador de este Imperio, han tenido doscientos y treinta y siete Emperadores de veinte y dos diferentes familias. El que ahora ocupa el Trono descende de los Tártaros *Mantcheous*, ó *Niuchas*, que se apoderaron de este Estado el año de 1645 conducidos de su Rey *Zun-chi*. Este llegó á ser dueño de todo este vasto Imperio en siete años.

El Gobierno de la China es despótico, y se observa en ella un orden y policía admirable. En Pekin hay seis Tribunales Supremos, que son los principales: el primero es el Consejo de Estado, que nombra los Magistrados, y Jueces, ó Gobernadores de Provincia: el segundo el Consejo, ó Secretaría de Hacienda para la recaudación de las rentas Reales, é impuestos: el tercero conoce de todo lo concerniente á la Religion: regla tambien lo perteneciente á embaxadas, fiestas y funciones públicas, y matrimonios: el quarto es el Consejo de Guerra, que da los empleos, y todo lo tocante á ella: el quinto cuida de los edifi-

cios públicos, puentes, calzadas, navíos, &c. como tambien de las pensiones y alimentos de los Príncipes de la sangre; y el último conoce de lo criminal. En cada Capital de las Provincias hay dos Tribunales semejantes á estos, que dependen de los de Pekin. A los Ministros de estos Tribunales se les da el nombre de *Mandarines*, y se dividen en nueve clases. Todos ellos han de ser Doctores, y antes de entrar en el empleo han de ser exâminados: con todo eso son tantos, que dicen llegarán á trece mil. No pueden jamás servir en la Provincia donde han nacido, y en cada empleo no han de estar mas que tres años: acabados estos, tienen que sufrir nuevo exâmen, y entonces se les adelanta, atrasa, ó expele, segun el estado en que se hallan. Están obligados ellos mismos á llevar una cuenta exâcta de las faltas que han cometido en el exercicio de sus funciones, y enviarla á la Corte de quando en quando. Por grande que sea su autoridad, no pueden quitar la vida á ninguno, y así todas sus sentencias las deben presentar al Emperador, quien las confirma, mitiga, ó anula segun le parece. Demas de estos Magistrados envia el Emperador otros

dos elegidos regularmente entre los Grandes de su Corte. El uno es como una especie de Virrey, que preside á todos los Mandarines, y su empleo dura tres años. El otro es como un Comisario, ó Visitador General, y tiene la comision de exâminar, no solamente la conducta de los Mandarines, sino la del Virrey, y su empleo no dura mas que un año.

Los Chinos de tiempo inmemorial no reconocieron mas que á un solo Dios: no obstante esto, se les considera y con razon como verdaderos idólatras, porque su Religion está mezclada de idolatría, y se divide en dos principales sectas. La primera reputa y tiene á sus primeros Reyes y Filósofos como una especie de divinidades. Los de esta secta, que llaman *Letrados*, porque se compone de hombres sabios y literatos, adoran al cielo, y ofrecen sacrificios al Filósofo *Confucio*, que vivió como quinientos años antes de Jesu-Christo. Tambien dan una especie de culto á los muertos, cuyas pinturas honran ofreciéndoles incienso y frutas. De esta secta es el Emperador. La segunda es la de *Fó*, ó *Xaca*, que fue llevada de las Indias á la China cerca de mil años despues de la re-

forma de Confucio, y consiste en una idolatría grosera mezclada de Ateísmo. Los Sacerdotes de esta secta se llaman *Bonzos*, y son una especie de Mágicos y Astrólogos, que creen la metempsychosis, ó transmigracion. Tambien hay Mahometanos y Judíos, que dicen fueron á ella 200 años antes de Jesu-Christo.

La Religion Católica habia hecho tan grandes progresos en este Imperio, que habia en él mas de ciento y veinte mil Christianos; pero de cierto tiempo acá ha echado el Emperador á todos los Misioneros de sus Estados. No obstante, muchos han vuelto allá, y exercen el ministerio de la predicacion, pero con mucho peligro, y menos libertad que antes.

A Norte de la China está aquella famosa muralla, que tiene mas de quinientas leguas de largo, y fue construida para impedir las incursiones de los Tártaros; pero no por eso han dexado de entrar y apoderarse de ella ya en el siglo XIII. en el Imperio de los hijos de *Genghiskan*, ya en el siglo XVII. en el de los de *Xunchi*, como hemos dicho antes. Lo mas particular de esta muralla es, que no solamente se levantó en los llanos, sino tambien en las

montañas y peñascos, por donde apenas se puede trepar. Está fortificada de torreonos de trecho en trecho, y es casi toda de ladrillo; pero tan duro y tan sólido, que aún subsiste despues de haber pasado cerca de dos mil años.

La China la riegan dos rios considerables: el primero es el *Hoang*, ó *Rio amarillo*, que nace en el gran desierto que hay en el pais de los *Sifans* á Occidente de la China, corre y sube ácia el Norte, baxa de Norte á Mediodia, despues corre ácia el Oriente, y entra en el mar á Norte de Nankin.

El segundo es el *Kiang*, ó *Rio azul*, que nace tambien á Mediodia de los *Sifans*, y á Nordest de Tibet, atraviesa por medio de la China de Occidente á Oriente, y desagua en el mar á Sud por debaxo de Nankin: es rio de mucha pesca.

En la China hay muchos canales con esclusas; pero el mas célebre es el que llaman el Canal Real, ó Imperial, que tiene cerca de seiscientas leguas, y comunica á Pekin con Canton, sin mas tiempo que el de una jornada, ó un dia de camino, que se necesita para atravesar un monte que hay entre la Provincia de *Quangtong*, ó

Canton y el *Kiangsi* : un nieto de Genghis-kan le mandó abrir y construir á fines del siglo XIII.

El rio *Kiang* divide la China en dos grandes partes, una Septentrional, que llamaban antiguamente *Cathai*, ó *Kitay*, y comprendia la parte que confina con la Tartaria, y otra Meridional, que se llamaba *Mangy*. La primera comprende seis Provincias, á saber, de Occidente á Oriente, el *Chensi*, el *Chansi*, el *Petcheli*, el *Changtong*, ó *Canton*: á Occidente el *Setchuen*, ó *Souchouen*; y á Mediodia el *Honan*.

Del *Leaotong*, que está de la otra parte de la gran muralla que hemos dicho, y á Nordest de *Petcheli*, no hablaremos ahora, porque pertenece á la *Tartaria China*, de la qual trataremos en el capítulo siguiente.

La parte Meridional de la China comprende nueve Provincias, que son. á Oriente el *Kiangnan*, ó *Nankin*: en el medio el *Houquan* y el *Kiangsi*: á Sudest el *Tchekian*, ó *Chekian* y el *Fokien*: á Sud el *Quangtong*, ó *Canton* y el *Quangsi*: á Sudouest el *Koeitcheou*, ó *Queicheou* y el *Iunnan*, ó *Younan* *.

* El primer modo de escribir estos nombres es el

Á la China se junta el Reyno de *Coréa*, que depende de ella, y está á Nordeste: tambien le añadiremos las Islas de *Lieou-Kieou*, cuyo Rey es tributario de la China, y que están á Est de la Isla Formosa.

§. I. *De las Provincias Septentrionales de la China.*

1.^a El *Chensi* á Occidente, la Provincia mayor de la China, donde los Emperadores vivieron por muchos siglos en un terreno parte llano y parte montuoso. Las montañas crian mucho ganado, pero especialmente del mular, y los llanos producen toda suerte de frutas delicadas, y trigo de buena calidad.

SINGAN, *Capital*, Ciudad grande y hermosa sobre el rio Hoei, ó Guei, situada en un gran llano, cuyos muros forman un quadro regular: tienen quatro leguas de contorno, y son muy altos y muy anchos. Algunas de sus puertas son magníficas y de una altura extraordinaria. En ella se ve

que se halla en las Cartas, ó Mapas de cada Provincia, levantados con todo el cuidado posible de orden del Emperador de la China, y publicados en Francia en la grande obra del P. Halde sobre este Imperio, la qual hemos seguido en la descripcion presente.

el Palacio, que sirvió de habitacion á sus antiguos Monarcas. La guarnicion Tártara, mandada por un General de esta nacion, y destinada á defender el Norte de la China, habita una parte de la Ciudad separada de la otra por una muralla. Los habitantes de la Provincia, cuya Capital es Singan, son mas robustos, mas valientes, y de una estatura mas alta, que los demas Chinos, lo qual hace temible su Milicia y su Tropa.

El año de 1725 se halló cerca de esta Ciudad, abriendo los cimientos de una casa, una mesa de marmol con una inscripcion en caracteres Chinos y Syriacos, y una cruz grabada encima de esta mesa. Fueron muchos los eruditos que se dedicaron á leerla, y ver si daban con la verdadera inteligencia de las palabras, gero-glíficos, ó figuras grabadas en este monumento tan antiguo. La inscripcion tiene sesenta y dos lineas de caractéres Chinos distribuidas en veinte y nueve columnas; y viene á ser un discurso sobre los principales artículos de la Fe, como son: el Misterio de la Santísima Trinidad, el de la Encarnacion, la Vida de Christo, su Muerte, Pasion y Resurreccion. Dicen que tambien

hace mencion de muchos puntos de Disciplina Eclesiástica, como Purgatorio, Misa, &c: contiene demas de esto los nombres de los Reyes, ó Emperadores que favorecieron la predicacion del Christianismo, que se hizo el año de 636 de Jesu-Christo por unos Misioneros Nestorianos, que fueron de Persia y Syria. La fecha China de la ereccion de esta piedra, ó lápida corresponde al año 782. Los curiosos, que quisieren ver grabada toda la inscripcion, y saber otras particularidades importantes sobre el establecimiento del Christianismo en las partes Orientales del Asia, podrán leer las *Memorias* del P. le Compte Jesuita, tom.2. carta 3. y la *Disertacion Historica*, que el Señor Abad Renaudot escribió sobre este asunto, pág. 228 y siguientes en sus *Resoluciones antiguas acerca de las Indias y de la China*.

NGNINHIA, ó NIMHIA á Norte cerca de la gran muralla y del rio Hoang, antiguamente Capital del Imperio de Hya, ó Tangut, que poseía una parte del Chensi, que se extendia á la Tartaria, y que fue derrotado el año de 1126 por el famoso Genghiskan: ahora es una fortaleza muy buena.

2.^a El *Chansi*, pais bastante montuoso, pero fertil, especialmente en trigo y uvas, que las secan, y hacen un gran comercio de la pasa: tambien tiene canteras de marmol, jaspe de diversos colores, y una piedra azul, que sirve para pintar, ó dar de color á las porcelanas.

TAYVAN, ó TAYVEN, *Capital*, donde se fabrican ricas telas y tapices, Ciudad antigua, y tan grande, que tiene tres leguas de circunferencia, pero muy poblada y cercada de buenas murallas.

3.^a El *Petcheli* á Nordest, pais poco fertil, bastante frio y escaso de leña. Entre las muchas montañas de que está rodeado, hay dos, que dan mucho carbon de tierra. Su terreno es nitroso, y el polvo muy incómodo.

PEKIN, *Capital* de esta Provincia y de todo el Imperio, llamada en el siglo XIII. *Cambalu*, que quiere decir *habitacion del Príncipe*. *Pekin* significa *Corte del Norte*, y es una Ciudad muy grande y muy poblada, dividida en dos: la *Antigua*, donde habitan solo los Tártaros desde que se apoderaron de este Imperio; y la *Nueva*, que se construyó despues de esta invasion. Esta segunda Ciudad forma, ó hace con la antigua

una figura muy irregular. Es tan grande una como otra, y juntas componen cerca de siete leguas de circunferencia, donde habrá dos millones de personas. El Palacio de los Emperadores tiene mas de una legua al rededor, pero los edificios no son regulares. Las calles son muy puercas, aunque derechas y llenas de tiendas de Mercaderes, donde se halla de todos géneros y mercancías. Las casas son de mala fábrica: ademas del Palacio del Emperador hay otros muchos muy hermosos: tiene siete Templos famosos, entre los quales los mejores son el del Cielo y el de la Tierra. El primero tiene siete salas tan magníficas como las de Palacio: es muy grande, y en él hace el Emperador todos los años en el solsticio del Invierno un sacrificio al Cielo, pero se corona en el de la Tierra. El dia de su coronacion practica una ceremonia muy rara, y es que él mismo trabaja y cultiva una pequeña porcion de tierra que hay en el recinto de este Templo. Su residencia ordinaria es en *Chamchuniven*, Palacio de recreo á tres leguas de Pekin.

4.^a El *Changtong* á Oriente en un terreno fertil en trigo y frutas: en esta Provincia nació el Filósofo Confucio: está toda in-

terrumpida de canales : el mas famoso es el Canal Imperial , ó Real , que la atraviesa enteramente , igualmente que al Petcheli, lo qual hace que esta última Provincia, aunque esteril por sí misma , sea abundante de todo.

TSINAN , *Capital* á Sudest de Pekin, donde se hace un vidrio bellísimo ; pero tan delicado y fragil , que se quiebra solamente con que le dé un ayre un poco fuerte , Ciudad grande , bastante poblada, y famosa por su seda , que es muy blanca, y solo la hay en este pais.

5.^a El *Setchuen* , ó *Souchuen* , Provincia que quedó arruinada en las guerras de los Tártaros , pero se ha restablecido muy bien. Produce mucho vino , trigo , frutas y seda con abundancia : tiene tambien minas de azogue y estaño.

TCHINGTOU , *Capital* situada en una Isla que forman muchos rios , Ciudad muy grande y comerciante , donde se cria un paxarito de una hermosura singular : este tiene el pico encarnado , la pluma graciosamente matizada de diversos colores, y no vive mas tiempo que la flor de que dicen que nace , y toma el nombre que tiene de *Tungboafung* ; en fin qualquiera

dirá al verle , que es una flor animada.

6.^a El *Honan* , Provincia situada en un clima muy templado , y un terreno fertilísimo , donde se coge el arroz y el trigo con mucha abundancia. Tiene tambien excelentes frutas , de suerte , que los Chinos la llaman el *Jardin del Imperio*.

CAIFONG , situada sobre el rio Honan, Ciudad antiguamente rica y poderosa , pero fue casi enteramente sumergida y anegada el año de 1642 de orden del Emperador, que mandó romper un dique para que pereciese en ella un Príncipe , que se habia levantado y rebelado contra él , con cuya ocasion se ahogaron trescientos mil Chinos. Despues se reedificó otra nueva Ciudad cerca de la antigua.

§. II. De las Provincias Meridionales.

1.^a El *Kiangnan* , ó *Nankin* , Provincia fertilísima en trigo , seda y algodón : sus habitantes son muy atentos , y muy propios aun para las ciencias mas abstractas.

NANKIN , *Capital* , cuyo nombre significa *Corte del Sud* , situada sobre el Kiang, ó Rio azul ácia su embocadura en el golfo de Nankin: es la Ciudad mayor del mundo , pues se dice que tiene doce leguas

de circunferencia , sin contar sus grandes arrabales. Ha decaído mucho de su primer estado y esplendor desde que los Emperadores no residen en ella. El Palacio donde vivian antiguamente era magnífico, y en nada cedia al de Pekin ; pero se quemó el año de 1645 , quando los Tártaros se apoderaron de la China : ahora no se ve edificio alguno público considerable, excepto sus puertas , que son de una hermosura extraordinaria , y algunos Templos, qual es el que contiene la famosa torre de porcelana , que tiene nueve altos de elevacion , y es necesario subir ochocientos ochenta y quatro escalones para llegar á la punta , que segun los Chinos , es una manzana de oro macizo. Cada alto está adornado de una galería llena de Idolos y pinturas. Las ventanas están muy bien dispuestas para que la comuniquen la luz. Todo lo que cae ácia fuera , está dado de diferentes barnices encarnados , verdes y amarillos. Los materiales de este bello edificio están tan bien unidos , que parece de una sola pieza. En las esquinas de cada galería hay pendientes innumerables campanillas , que hacen un sonido muy agradable quando las mueve el viento. Los ha-

bitantes de esta Ciudad se distinguen de todos los Chinos por su gusto y aficion á las ciencias. Las Bibliotecas son muchas mas que en ninguna otra parte, las librerías mejor provistas, y las impresiones mas perfectas: se fabrican en ella rasolisos, con flores, y bordados, que se reputan por los mejores de la China. Excede á Pekin en el comercio, que su situacion y la comodidad de su puerto le facilitan mucho. Esta Ciudad tiene una guarnicion de quarenta mil hombres, y los Médicos de la China tienen en ella su principal Academia; pero lo que la hace mas apreciable es la fertilidad de su terreno y la multitud de canales que la riegan.

2.^a El *Houquang*, Provincia situada en el centro del Imperio, á quien atraviesa el rio *Kiang*: produce trigo en tanta abundancia, que llaman á este pais el granero de la China: tiene minas de hierro, estaño y otros metales, y se halla oro entre las arenas de sus rios.

VOUTCHAN, *Capital*, Ciudad grande y hermosa sobre el *Kiang*.

3.^a El *Kiangsi*, Provincia célebre por su bella porcelana, que llevan los Chinos hasta el Japon. Tiene tambien minas de

oro, plata y plomo. Sus habitantes son despreciados de los demas Chinos, porque viven con demasiada economía, y algo de miseria.

NANTCHANG, *Capital*, Ciudad famosa por el número grande de Letrados, ó eruditos, que viven en ella, y por su gran comercio.

4.^a El *Tcbekiang*, Provincia muy poblada, y tan deliciosa, que la llaman el paraíso de la China. Su hermosura particularmente la causan los canales que la cercan, y los grandes plantíos de moreras, que mantienen muchos gusanos de seda. Aseguran algunos, que estos animalillos fueron llevados de la China, que es su propio país, á las Indias y á la Persia, y despues á Grecia y á Roma, en cuyo país al principio fue la seda tan estimada como el oro. Las telas de seda son muy antiguas en la China, y sus fábricas las dirigian y sostenian las mismas Emperatrices, como la Agricultura los Emperadores.

HANGTCHEOU, *Capital* á la embocadura del rio *Cienton*, Ciudad grande; y aunque sus casas no tienen mas de un alto, como todas las de las Ciudades de la China, está tan poblada, que tiene un millon de habi-

tantes. Las calles no son muy anchas; pero están adornadas de muchos arcos triunfales, lo qual es muy comun en las mas Ciudades de este pais. Tiene quatro torres grandes de siete altos. Su puerto le guarda una guarnicion de siete mil Tártaros mandados por un General de su nacion, y tres mil Chinos, que obedecen al Virrey. Cerca de esta Ciudad está el lago Sihu, que tiene dos leguas de circunferencia, y una agua excelente y sumamente clara. En medio de él hay dos isletas, donde se ha construido un Templo y muchas casas de recreo.

5.^a El *Fokien*, Provincia situada en un pais montuoso, con muchas minas de hierro y estaño, y muy abundante en arroz y excelentes frutas, especialmente naranjas, que tienen el olor y el sabor á uvas moscateles.

FOUTCHEOU, *Capital*, Ciudad grandísima y muy floreciente por su comercio con los Européos, Japones y Indios.

Frente á la Provincia de Fokien está la Isla de *Taiovan*, ó *Formosa*, situada precisamente baxo el trópico de Cancer, y que depende ahora de los Chinos despues que echaron á los Holandeses el año de

1661, que se habian apoderado de ella, quitándosela á los Portugueses. Divídela una cadena de montañas en dos partes, una Oriental y otra Occidental. La primera la habitan los naturales del pais, á quien los Chinos reputan y tienen por salvages. La parte Occidental la habitan los Chinos desde la expulsion de los Holandeses. Esta Isla es muy abundante en todo lo necesario á la vida. El año de 1721 procuraron los antiguos habitantes sacudir el yugo de los Chinos á instancias de los Holandeses; pero se les sujetó muy bien.

TAIOVAN, *Capital y Puerto*, Ciudad defendida por una buena fortaleza, á la que los Holandeses, que la construyeron, dieron el nombre de *Fuerte de Zelanda*, donde hay ahora un Gobernador Chino con diez mil hombres de guarnicion: su comercio es muy floreciente, de suerte, que hay pocas Ciudades en la China, que la excedan en riquezas y en el número de habitantes.

6.^a El *Quangtong*, ó *Canton*, Provincia muy fertil y comerciante, con muchas minas de oro, piedras preciosas, marfil, y maderas olorosas, de las quales se hace todo género de obras.

QUANGTCHEOU, á quien los Europeos llaman *Canton*, *Capital*, situada en lo interior del golfo de *Ta* con un buen Puerto, Ciudad muy poblada y comerciante, donde reside el Virrey. Al fin de cada calle hay una barrera, ó puerta, que se cierra á la misma hora que las de la Ciudad: costumbre que no debe extrañarse por ser muy comun en la China, donde cada uno está obligado á estarse en su casa toda la noche, y de este modo reyna mucha paz en las mayores Ciudades. El rio que riega á Canton llamado *Ta*, está cubierto por las dos orillas de una infinidad de barcas, que forman una especie de Ciudad flotante, pues cada barca contiene una familia con diferentes habitaciones, ó quartos muy parecidos á los de las casas.

Baxo del Gobierno de Canton hay muchas Islas, de las quales las principales son, *Hainan*, *Sancian* y *Macao*.

La Isla de *Hainan* tiene cerca de sesenta leguas de circunferencia: es muy fertil, y está muy poblada, así de Chinos, que ocupan las costas, como de salvages, que habitan lo interior del pais, pero libres, é independientes. En la parte que habitan los salvages hay muchas montañas con minas de

oro y plata, de las quales no se aprovechan, contentándose solamente con recoger el oro que hay entre las arenas de los rios, que cambian con los Chinos por sal, vestidos y ropas.

KIUNCHEOU, *Capital*, Ciudad grande, comerciante y bien poblada.

La Isla de *Sancian*, *Sachan*, ó *Sanchon*, que los Chinos llaman *Changtcheuchan*, es famosa por haber muerto en ella S. Francisco Xavier, donde arribó el año de 1552, yendo á predicar el Evangelio á los Chinos.

La Isla de *Macao*.

MACAO, *Capital*, Ciudad muy hermosa y muy comerciante, perteneciente á los Portugueses, pero sujeta al Emperador de la China, que percibe los derechos de entrada y salida de todos los géneros. Permittedóseles á los Portugueses establecerse en ella como en recompensa y agradecimiento á los servicios que hicieron á los Chinos contra un Pirata, que tenia sitiada á Canton.

7.^a El *Quansi*, Provincia donde hay minas de plata, cobre y oro, que el Emperador se ha reservado á sí. Produce tambien canela de un olor mas fuerte y suave, que la de Ceilan. Es fertil en trigo y en

una planta llamada *Palo de Sapaó*, propia para tintes.

QUEILING, *Capital* sobre el rio *Ta*, Ciudad cuyo nombre significa *Bosque de flores de Quei*, porque esta flor, que es amarilla y de un olor muy agradable, se cria en él con mucha abundancia en un arbol muy corpulento, que se cubre de ella en Otoño. Su defensa se parece mucho en el gusto al de nuestras antiguas fortificaciones, mas no al de otras Capitales de este Imperio. En ella se hace la mejor tinta de china.

8.^a El *Koeitcheou*, ó *Queicheou*, Provincia bastante grande, pero casi des poblada, donde hay minas de cobre, estaño y azogue. En este pais se crian los mejores caballos de toda la China, y una infinidad de aves silvestres y de un gusto admirable: no se conoce en él la seda; pero se fabrican telas de una especie que hay de cáñamo.

KOEICHANG, ó QUEYAN, *Capital*, Ciudad situada en un terreno el mas llano de todo lo restante de la Provincia, y así es el mas habitado.

El *Yunnan*, ó *Younnan*, cuyo clima es muy templado y el terreno muy fertil: las monta-

ñas tienen minas de oro, plata, cobre, estaño, piedras preciosas, y especialmente rubíes: se crían también muchos caballos, pequeños á la verdad, pero fuertes, y unos ciervos, ó especie de venados, poco mas grandes que los perros regulares. Los habitantes son fuertes, robustos, dulces y afables, y con gran disposicion para las ciencias. La nacion que dominaba en esta Provincia, se llamaba *Lo-Lo*, y era gobernada por diversos Soberanos. Despues de las largas guerras que hubo para sujetarla, tomaron los Chinos el partido de dar á los Señores *Lo-Los* los mismos títulos y honores que á los Mandarines de la China, con derecho de sucesion á sus descendientes, con tal que reconociesen al Gobernador Chino de la Provincia, recibiesen del Emperador la investidura de sus tierras, y no hiciesen cosa alguna sin su consentimiento. Los *Lo-Los* son de la misma estatura que los Chinos, pero mas duros para las fatigas de la guerra: su lengua es diferente: su modo de escribir y su Religion se parece mucho á la de los Bonzos del Pegú y de Ava; y así estos Bonzos han construido, especialmente ácia el Norte de Yunnan, grandes Templos, ó

Pagodas muy diferentes de los de los Chinos. Los Señores *Lo-Lo* ejercen un dominio absoluto sobre sus vasallos, y así les están muy sumisos.

YUNNAN, *Capital*, Ciudad hermosa, y de un gran comercio, especialmente en telas de seda, donde se fabrican los mejores tapices de la China.

§. III. De la Coréa.

A Nordest de la China hay una grande Península cerca del Japon, con quien confina, que los Europeos llaman *Coréa*, y sus habitantes *Kaoli*, ó *Chautsien*: esta está unida por la parte del Norte á la Tartaria China: tiene á Occidente el *Leaotong*, que se consideraba hasta aquí como Provincia de la China, y se gobierna por un Rey, que ha muchos siglos es tributario y dependiente de este Imperio: produce todo lo necesario á la vida, pero especialmente arroz y trigo: tiene muchas minas de oro y plata en sus montañas, y se pescan muchas perlas en el estrecho que la separa del Japon. Los Coreanos, ó Coreenses parece son originarios de la China, pues tienen la misma lengua, el mismo modo de escribir y el mismo gobierno.

Son Idólatras , y siguen la doctrina de Xaca , que es la de los Bonzos de la China y del Japon.

El Reyno de Coréa se divide en ocho Provincias , que comprehenden trescientas y sesenta Ciudades entre grandes y pequeñas , sin contar sus fortalezas y fuertes.

KINGKITAO , *Capital* , como ácia el medio , Ciudad grande , donde reside el Rey: los Chinos le llamaban antiguamente *Ping-jang* , y los Japones la llaman ahora *Sior*: estos últimos han sido dueños por algun tiempo de la Coréa , de la que se apoderaron ácia fines del siglo XV.

§. IV. *De las Islas de Lieou-Kieou.*

Al Est y al Nordest de la Isla Formosa están las Islas de *Lieou-Kieou* , cuyo Rey es tributario de la China , y este nuevo descubrimiento Oriental se le debe al P. Gaubil Jesuita. Su descripcion se puede ver mas por menor en la Carta que con fecha de 3 de Noviembre del año de 1752 escribió al P. Berthier de la misma Compañía , y que refiere Buache en sus *Consideraciones*. Nosotros hemos tomado de ella lo que nos ha parecido mas importante.

Verdad es que Kœmpfer fue el primero que trató de ellas baxo el nombre de Islas de *Liquejo*, pero en confuso y con bastante brevedad. Las Islas, cuya descripción vamos á hacer *, forman desde la Isla de *Kiusiu*, la mas meridional de las Islas grandes del Japon, una especie de cadena, ó cordillera, que remata en la Isla Formosa, y en todas son treinta y seis, sin contar las que dependen del Japon. A Sud de *Kiusiu* hay siete Isletas, y una grande llamada *Tanaxuma*, que todas dependen del Imperio del Japon. A Sud tambien de estas siete Islas se encuentran otras ocho, que pertenecen al Rey de *Lieou-Kieou*, y se llaman *Oufou-Chima*; esto es, *Islas de Oufou*. A la principal la llaman *Oufou* los del pais, y *Tatao* los Chinos; esto es, *Isla grande*: todas ellas son fértiles y pobladas, á excepcion de *Kikiai*, que tiene cedros tan hermosos y grandes como los de *Oufou*. A Sudouest de estas ocho Islas está la grande Isla de *Lieou-Kieou*. Su longitud de Sud á Norte es de cerca de se-

* Para tener una idea clara de estas Islas, es necesario consultar la Carta que Mr. Buache dió á luz el año de 1755, sacada de otros manuscritos dirigidos por el P. Gaubil.

enta y dos leguas , pues está situada entre los grados 25 y 30 minutos , y el 28 de latitud Septentrional : acerca de su latitud no hay tanta certeza. El Rey habita en la parte Meridional en un Palacio llamado *Cheule* cerca de la Ciudad , ó Corte , que llaman *Kieu-Tching*. A Ouest de esta grande Isla hay otras diez bien pobladas y abundantes , exceptuando á *Lung-boang-Chan* ; esto es , *Isla de azufre* , así llamada porque en ella se coge mucho. A Est de Formosa hay diez y siete , que dependen del Rey de Lieou-Kieou. En la grande Isla de este nombre hay una multitud considerable de Ciudades , Villas, Lugares y Aldeas. Hará como unos quatrocientos años que estaba dividida en tres Estados , por lo que la dieron en algunos mapas , ó cartas el nombre de *Isla de tres Reyes* : es muy populosa y abundante en todo lo necesario á la vida : sus habitantes están muy cultos y civilizados , y tienen por Sacerdotes á unos Bonzos , la mayor parte de ellos criados en el Japon. Los libros de Religion , Moral y Ciencias están escritos , é impresos en lengua China ; pero regularmente para su uso se sirven de los del Japon. Su lengua es diferente de la de

los Chinos , aunque compuesta de muchas palabras de una y otra nacion.

CAPITULO VI.

De la Gran Tartaria.

Baxo el nombre de GRAN TARTARIA comprehendemos, á exemplo de muchos Geógrafos, aquella vasta Region del Asia, que se extiende ácia el Norte desde los Estados del Turco, la Persia, el Indostan y la China, hasta el Mar Glacial: antes no era muy conocida, hasta que de algunos años á esta parte se descubrió enteramente: su latitud Septentrional es desde el grado 24 hasta el 75: su longitud desde el 62 hasta el 206, comprehendiendo en ella los descubrimientos del Nordest de la Siveria, hechos en el Reynado de Pedro el Grande y sus sucesores.

La Gran Tartaria comprehende tambien la mitad del Asia: su terreno está inculto por muchos parages, y solo ácia el Mediodia produce arroz, frutas, pastos y el mejor ruibarbo: ácia el Septentrion hay muchos bosques, donde se crian osos blancos, muchas zorras negras, armiños y martas cibelinas, cuyas pieles son muy

estimadas , y hacen el principal comercio del pais.

Los Tártaros han pasado hasta ahora por brutales , crueles , ociosos y salteadores , pero este carácter solo conviene á los que confinan con Persia. Los que están á Sudouest de la Tartaria viven tranquilamente con el producto de sus ganados , sin hacer mal á nadie , á no ser que los insulten: los primeros son Mahometanos de la Secta de Homar : los segundos son Paganos ; pero todos han conservado algunos usos de los antiguos Escitas , de quienes descenden: su vestido es de pieles de animales : su habitacion debaxo de tiendas , ó en carros, que mudan de una parte á otra ; y su comida la mayor parte es de leche de yeguas. Los que están ácia el Norte son muy salvages , ni se les da nada de estar sujetos á los Rusos , de quienes aprenden á usar de las comodidades de la vida , y muchos de ellos han abrazado la Religion Cismática Griega. Acia el Mediodia hay algunos otros Christianos convertidos por nuestros Misioneros.

Quinientos , ó seiscientos años ha que estamos acostumbrados á dar en general á estos pueblos el nombre de *Tártaros*: los antiguos los llamaban *Escitas* , por ser

grandes tiradores de arco; pero los mas cultos y sabios de su nacion (que suelen tambien tener sus Historiadores) quieren decir, que su nombre general es el de *Turcos*; y añaden que ninguna otra nacion que la suya tiene derecho á tomar este nombre: por eso no llaman ellos al Gran Señor sino *Sultan de Roum*, ó *Príncipe del pais de los Romanos*. Estos mismos pueblos fueron antiguamente conocidos baxo el nombre de *Hunos*, *Avaros* y *Húngaros*. Los Griegos de Constantinopla les daban generalmente el nombre de *Turcos*. El de *Tártaros*, ó por mejor decir *Tatars* *, ó *Tártaros*, en su principio no fue sino el nombre de una de sus antiguas *Tribus*, ú *Hor-des*, cuya distincion conservan exâctamente, aunque muchas veces toman el nombre de sus Príncipes. Siendo esta Tribu muy poderosa, quando los Nestorianos fueron á predicar el Christianismo á la parte Meridional de este pais en el siglo XI. los pueblos del Occidente se acostumbraron poco á poco á dar el nombre de *Tártaros* á todos aquellos, á quienes, como acabamos de decir, daban los Griegos el nombre de

* Los Chinos, que no tienen en su lengua la letra **R**, los llaman *Tatsets* en sus historias.

Turcos. Dos siglos despues la Tribu de los Mongoles, ó Mogoles llegó á ser la mas poderosa en tiempo de Genhiskan, y la reunion de los demas Tártaros; y habiendo pasado el terror de sus armas, no solamente á todos sus vecinos, sino hasta Europa, se dió á estos Mogoles el nombre general de *Tártaros*. Bueno será advertir aquí, aunque de paso, que todos los Kanes, ó Príncipes, que reynan en Tartaria, desde la China hasta el Mar Caspio, descienden de Genghiskan, igualmente que los antiguos Reyes de Astracan, Casan, Sibir, ó Tobolsk, y el Kan de los pequeños Tártaros, de Europa, que es tambien de la misma familia; lo qual se sabe, porque de todo esto tienen sus historias.

La Gran Tartaria se divide en tres partes, de las quales las dos primeras están á Mediodia, y son: la *Tartaria China*, que tiene sus Gobernadores enviados por el Emperador de la China, ó Príncipes, que dependen de él: la *Tartaria independiente* gobernada por diversos Kanes, y dividida ahora por el Mar Caspio en dos partes muy desiguales; y la *Tartaria Rusa*, que es tan grande como las otras dos, y comprehende todo el Norte.

ARTICULO I.

De la Tartaria China.

Esta está á Oriente de la Tartaria independiente, y la gran muralla de la China la separa de este Imperio. Divídese en parte Oriental y Occidental. La primera se llama pais de los *Mantcheous*, ó *Nyuches*, que comprehende el *Leaoton*, y la otra el de los *Mongous*, ó *Mongoles*, de los quales hay dos especies: los *Mongous*, ó *Mugales Negros*, que son tributarios de la China; y los *Mongoles Kalkas*, ó *Mugales Amarillos*, que solamente están baxo su dependencia y proteccion. Los *Mongous Negros* y *Amarillos* están separados unos de otros por el gran desierto que los Chinos llaman *Chamo*, y los Tártaros *Coby*, que tiene mas de trescientas leguas de largo, y se junta, ó une con algunos otros, que llegan hasta el Indostan. Este no es absolutamente un desierto, ó páramo seguido, pues tiene por algunos parages muy buenos pastos, y algunas poblaciones.

§.I. *Del pais de los Mantcheous, ó Nyuches.*

Este pais es bastante fertil en su parte

Meridional, y se pescan en él ácia el Norte muchas perlas en el gran rio que los Rusos llaman *Amur*, los Tártaros *Saghalien*, y los Chinos *Helongkian*: tambien las hay en los rios que entran al Est en el Océano frente á la tierra de *Yeço*, ó *Jesso*, que se sabe está ahora separada del continente, pero muy poco distante.

A los *Mantcheous*, que son idólatras, los llamaban antiguamente los Chinos *Nyuches*, y los Rusos los llaman ahora *Bogdois*. Estos eran muy poderosos, quando tenian el nombre de *Kins*, y poseian la China Septentrional llamada *Kithay*, ó *Katay*, el año en que Genghiskan, Príncipe de los Mogoles, estableció su Imperio; el qual le acrecentó su nieta con la conquista de toda la China en el de 1280. Ya hemos dicho antes, que los Mogoles, ó Tártaros Occidentales fueron echados el año de 1368 por los Chinos, que volvieron á tener Emperadores de su nacion. A mitad del siglo XVII. los Mantcheous, ó Tártaros Orientales, habiendo vuelto á entrar otra vez en la China, la conquistaron enteramente, y al mismo tiempo conservaron su pais, é hicieron construir algunas Ciudades y fortalezas. Su Religion es la Pagana;

y aunque no tienen Templos, ni Idolos, adoran al Cielo, ó como ellos dicen, al Emperador del Cielo, y le ofrecen sacrificios: dan tambien á sus mayores, ó antepasados un culto mezclado de mil supersticiones; pero desde que están en la China adoran algunos de ellos á los Idolos.

El pais de los Mantcheous está dividido en tres grandes Gobiernos Chinos, que toman sus nombres de sus Ciudades Capitales.

1.º El de *Chinyang*, ó *Chingan*, que comprehende el antiguo *Leaoton*, y está todo rodeado de una buena arboleda y empalizada, era antes una Provincia de la China muy fertil en arroz, trigo, frutas y legumbres: en él se coge la famosa planta llamada *Genseng*, cuya raiz es muy estimada, y pasa por un específico, ó remedio universal. Sus habitantes son belicosos y buenos soldados.

CHINYANG, llamada *Mugden* por los Tártaros, *Capital*, Ciudad al presente algo considerable, donde está el magnífico mausoléo, ó sepulcro del famoso *Xunchi*, conquistador de la China.

2.º El Gobierno de *Kirin-Oula*, muy dilatado ácia el Nordeste, con muchos bosques y desiertos á las dos orillas del rio

Saghalien, ó Amur, donde se crían muchas plantas medicinales, y se pescan hermosas perlas. Su parte Oriental la habitan los Tártaros *Tupis*, así llamados, porque se visten de pellejos, ó pieles de pescados: estos solo tienen algunas Aldeas, y se parecen mucho á los salvages del Canadá. La parte Meridional, que está bastante poblada, fue antiguamente habitacion de los *Mantcheous*, y hay en ella muchas Ciudades nuevamente construidas.

KIRIN, *Capital* sobre el rio *Songari*, ó *Singal*, que entra en el *Saghalien*.

3.º El Gobierno de *Ttitzicar*, que está á Ouest del precedente, y casi despoblado, excepto ácia el Mediodia. De la parte que cae al Norte de este Gobierno se extraen muchas pieles, que pasan por las mas hermosas del mundo, y en que consiste el producto de esta Provincia. Los Rusos en los establecimientos con que confina la llaman *Daouri*, quizá porque los Tártaros *Ta-gouris* poseen una gran parte de ella. Hay tambien otra especie de Tártaros llamados *Solones* descendientes de los *Kins*, que fueron echados de la China por los Mongoles. A esta Provincia se destierran los Chinos, que no tienen delito de muerte.

Los rios *Argum* y *Kerbetchi*, que entran en el *Saghalien*, ó *Amur*, casi frente el uno del otro, sirven de límites al Imperio de la China y al de la Rusia. Estos se señalaron y arreglaron por el tratado de paz del año de 1689 en *Nerzinsk*, Ciudad del Imperio Rusiano, que está en sus confines, y á la que los Chinos llaman *Niptchou*. Entre los Plenipotenciarios enviados por parte del Emperador de la China hubo dos Misioneros Jesuitas, los quales convinieron con los Rusos en que estos abandonarían á *Yacsa*, á quien ellos llamaban *Albasinsk*. Los Chinos destruyeron despues esta fortaleza, que estaba sobre el rio *Amur*.

TITCICA á Mediodia sobre el rio *Nonosi*, que entra en el *Songari*, Ciudad nuevamente construida con una fuerte guarnicion Imperial, donde reside un General de Ejército Chino.

§. II. *Del pais de los Mongous, ó Mugales Negros.*

Estos pueblos, y los *Kalkas* sus vecinos, son descendientes de los antiguos *Mogoles*, que en el siglo XIII. juntaron en estos paises todas las riquezas del Asia Meri-

dional, y una parte de la Europa, cultivando en ellos las Ciencias y las Artes, y fundando grandes Ciudades. Pero la desgracia que sobrevino despues á su nacion, los hizo volver á su antiguo modo de vivir, que habian tomado del de los Escitas. Los Mongous, ó Monguls habitan ahora un pais de trescientas leguas de largo; pero viven en tiendas de campaña hechas de pieles, por lo que los Chinos los llaman *Tsao-Tatses*, esto es, *Puercos-Tártaros*. En este pais á Norte de Pekin hay minas de estaño, y grandes bosques, donde el Emperador de la China hizo construir muchas casas de campo, y va algunas veces á divertirse y á cazar. Los Monguls son idólatras, y creen la metempsychosis, ó transmigracion. El Gran Sacerdote, que es un *Kutuktu*, ó Vicario del Gran-Lama del Tibet, habita en el pais de Ortoús á Nordest del Chensi. Hasta principios del siglo XVII. tuvieron un Gran Kan descendiente del famoso Genghiskan, de quien dependian los demas Mongoles de la otra parte del desierto de Chamo, y los Eluths sus vecinos. Pero siendo por entonces este Gran Kan de muy mala conducta, sus vasallos sacudieron el yugo; y una parte de

los Mongouls se dió y entregó á los Mantcheous, con lo qual se pusieron mas en estado de hacer la conquista de la China.

Los Mugales se dividen en quarenta y nueve estandartes, pavellones, ó distritos, distribuidos segun las quatro puertas de la gran muralla, por las quales se va á ellos. Sus Príncipes, que dicen ser veinte y dos, están obligados á comparecer en Peking, quando se les cita, y se apela de sus sentencias. El Emperador de la China es ahora el Gran Kan. En este pais se ven las ruinas de muchas Ciudades, que sus antepasados habian construido en tiempo de su mayor prosperidad, por no parecer inferiores á las naciones que habian vencido.

El pais de *Tangut*, situado á Norte del de *Ortous*, y puesto en muchos Mapas como parte de los Mongouls, solo es memorable en la historia antigua de este pais. Los Chinos llamaban antiguamente *Tanyus* á los Príncipes de los Tártaros Occidentales, y los Historiadores Persas, que escribieron la historia de Genghiskan, dan el nombre de *Tangut* al Imperio de *Hya*, que estaba situado en este pais, segun los Chinos, antes de las conquistas de este Príncipe. Véase lo que hemos dicho antes

hablando del Chensi, que está á su Mediodia.

Es necesario juntar al pais de los Mongouls el de los Tártaros de *Kokonor*, que están á Owest de Chensi, junto á un lago, al derredor del qual viven, y de quien toman su nombre. Estos son una especie de *Eluths*, ó *Calmuckos*, que dependen de la China desde el año de 1720. Antiguamente estaban sujetos al Gran-Lama del Tibet: ahora tienen ocho pequeños Príncipes, á quienes los Emperadores de la China han dado títulos muy honoríficos. Su principal renta consiste en cierto polvo, ó arenilla de oro, que hallan en un riachuelo. En este pais nace el rio Hoang, y en sus inmediaciones habitan los Tártaros *Sifans*, de los quales, parte dependen de la China, y parte del *Contaisch*, ó Gran Kan de los *Eluths*, ó *Calmuckos*, que tambien es Señor de Tibet. Los *Sifans* fueron antiguamente muy poderosos, y se les puede considerar como los primeros Reyes, ó Emperadores de Tangut, á los quales sucedieron los de Hya ácia el año de 1000 de Jesu-Christo.

§. III. *Del pais de los Kalkas , ó Mugales
Amarillos.*

Este pueblo , que es un desmembramiento de los Mogoles , pero mucho mas numeroso , tomó el nombre de *Kalkas* de un riachuelo , cerca del qual habitaban antiguamente sus Príncipes , y que entra á Nordest del gran Desierto y de los Mongous en el lago *Culon* , ó *Kulin* y *Dalai*, de donde sale por otra parte el rio *Argum*. Este lago está sobre los confines de la Tartaria Rusa , la qual confina con los Kalkas por la parte del Norte. Tienen á Oriente los Mantcheous y una parte de los Mongous : á Occidente los Eluths , ó Kalmuckos y á Mediodia el gran Desierto , en cuya entrada por la parte de los Mongous hay una inscripcion China , que expresa como los Mongoles fueron perseguidos hasta allí , quando fueron echados de la China el año de 1368.

Los Kalkas poseen una grande extension de pais de cerca de trescientas leguas de largo , y ciento y cincuenta de ancho , pero muy montuoso. Habitan en tiendas de campaña , ó en carros , y crían mucho ganado , especialmente caballos , camellos,

vacas y ovejas. Estas últimas tienen una cola tan larga y tan gruesa, que pesa cerca de doce libras, pero llena toda ella de un craso muy exquisito y regalado, y con el mismo hueso, que las colas de las nuestras. Estos pueblos son idólatras, y tienen para sí solos un *Lama*, que hasta ahora no era sino un *Kutuktu*, ó Vicario del Gran-Lama del Tibet; pero se hizo independiente á fines del siglo pasado, y vive cerca del nacimiento del rio *Selinga*, que entra á Norte en el lago *Baikal* sobre las tierras de los Rusos. Los Kalkas se sujetaron á la China el año de 1691 por la demasiada opresion del *Contaisch* de los Eluths, ó Calmuckos, con quienes estaban en guerra, pero no la pagan tributo; antes bien á su primer Magnate, ó Príncipe se le tiene mucho respeto y contemplacion para que no se una á los demas Tártaros Occidentales, é intente echar los Orientales de la China. Los Kalkas están divididos en trece pavellones, ó estandartes.

En este pais nace el rio *Amur*, que corre ácia el Est, como tambien el *Fenisea* y el *Oby*, que corren ácia el Norte, y atraviesan toda la Siveria. El *Amur*, del qual hemos referido algunos de sus nombres, se

llama ácia su nacimiento *Onon*, y despues *Schilda*. A Sudouest y cerca del gran Desierto es un lago llamado *Couraban-Oulen*, cerca del qual se cree que estaba *Karacum*, ó *Karacoram*, Capital de los Estados de Genghiskan. Inmediatamente despues hay una larga cordillera, ó cadena de montañas llamada *Ulagola*, que separa los Kalkas de los Eluths, y donde estaba el sepulcro de los antiguos Grandes Kanes, de los Mogoles, que los enterraban con lo mas precioso que tenian.

URGA sobre el rio *Kerlon*, que corre de Oriente á Occidente, situada en el lago *Culon*, ó *Kulun*. Esta rigurosamente no es Ciudad, sino un gran campo, donde el *Vang*, ó primer Príncipe de los Kalkas habita todo el Verano: el Invierno se retira ácia el Norte cerca de las montañas para estar mas al abrigo de los vientos.

ARTICULO II.

De la Tartaria independiente.

Esta parte de la Tartaria, que se extiende mas ácia el Mediodia que la precedente, y mucho mas ácia Occidente, confina á Norte con la Rusia Asiática, ó Tartaria

Ru-

Rusá : á Mediodia con las Indias y Persia ; y á Occidente con el Mar Negro. La Tartaria independiente se divide en dos partes muy desiguales. La Oriental es muy grande en comparacion de la otra , y contiene de Oriente á Occidente los Estados del *Contaisch* , ó Gran Kan de los *Eluths* , ó *Calmuckos* , de quienes depende ahora el *Tibet* , el *Turkestan* y el pais de los *Usbecs*. La parte Occidental está entre el Mar Caspio , el Mar Negro , y el de Azof , y comprehende el *Dagestan* , la *Circasia* , parte de la qual pertenece al Kan de la pequeña Tartaria , y diversos *pueblos libres* , pero pequeños , que habitan las inmediaciones , ó contornos del monte Caucasó , ó de *Elburs*.

§. I. De los *Eluths* , ó *Calmuckos*.

Los *Eluths* son originarios y descendientes de los *Mogoles* , que á fines del siglo pasado sujetaron muchos paises á Occidente y Mediodia , pero los Rusos los contuvieron por la parte del Norte. Su Estado se puede considerar como el resto del Imperio de *Genghiskan* , de quien desciende su Príncipe , y así él toma el nombre de *Contaisch* , que significa lo mismo

que *Gran Kan*, y ellos comunmente el de *Calmuckos*, nombre que les pusieron los Rusos sus vecinos por la parte del Norte, y los *Usbecs*, que confinan con ellos á Occidente. Tienen á Mediodia el Indostan y una parte de la China: á Oriente los *Mongous* y los *Kalkas*, de quienes están separados por el gran Desierto y una gran cordillera, ó cadena de montañas llamadas *Altai*, y parte del *Imaus* de los antiguos, que con relacion á estas montañas dividian en dos partes la *Escitia*, que nosotros llamamos ahora *Tartaria*, pero tenían muy poco conocimiento de estos vastos paises.

Los Estados de los *Eluths*, que se extienden de Nordouest á Sudest, tienen cerca de seiscientas leguas de largo y quatrocientas de ancho; y aunque en ellos hay algunas Ciudades, estos *Tártaros* viven en tiendas de campaña, y desprecian la agricultura, no obstante la bondad del clima y fertilidad del pais, que es abundantísimo en pastos. Su Religion es la Idolatría, y el Gefe, ó cabeza de ella es un *Kuktuktu*, ó Vicario del Gran Lama del Tibet.

A principios de este siglo una rama de

los Calmuckos, llamados *Torgauts*, y distinguidos tambien por el nombre de *Ajuka* su Gefe, ó cabeza, se retiró á vivir por ciertos disgustos ácia el Nordouest en las tierras de los Rusos. Estos les permitieron habitar en los paises de Astracan, y los emplean en su ejército, como se vió en las orillas del Rhin el año de 1734, donde hubo algunos Calmuckos en el ejército del Emperador, que la Rusia le habia enviado de Tropas auxiliares.

Estos pueblos son muy valientes y mucho mas guerreros, que los demas Mongols, con quienes freqüentemente tienen varias contiendas, que el Emperador de la China procura suscitar para debilitar sus fuerzas con semejantes disensiones: con todo, este Príncipe tuvo que sostener dos guerras contra los Eluths en los años de 1696 y 1720 por socorrer á los Kalkas, y reduxo á los primeros á tal extremo, que les ha costado mucho reponerse.

Los Estados del Contaisch, ó Gran Kan de los Eluths, ó Calmuckos se dividen en quatro partes; á saber, el antiguo *pais de los Eluths*, ó la *Calmaquia* á Norte: la pequeña *Bukaria*, que hasta ahora comprehendia parte del *Turkestan* á Ouest:

los paises de *Turfan* y *Hami*, ó *Camul* á Est, ácia la Tartaria China; y el *Tibet* á Mediodia. Todavía se conserva una parte del Turkestan, que depende en algun modo de los *Eluths*; pero de ella hablaremos en el párrafo siguiente.

1.^a El antiguo pais de los *Eluths*, ó la *Calmaquia*, se llamaba aún *Geta* en el siglo XV. en tiempo de Tamerlan, y es la antigua habitacion de los *Masagetas*. Tiene admirables campiñas en medio de las muchas montañas que hay en él, y varios lagos, pero especialmente dos, de los quales el uno se llama *Saisan* á Nordest, cerca del qual habita el *Kutuktu*, ó Pontífice de los *Eluths*, Vicario del Gran Lama. El rio *Irtisz*, que nace en sus inmediaciones, ó contornos, atraviesa este lago, despues corre á Nordouest por mas de sesenta leguas, sirviendo en este parage de límites á los Rusos y á los *Eluths*, de allí corre á Norte de la Siveria, pasa por *Tobolsk*, y entra en el *Oby*. El otro lago es el de *Palkati*: está á Occidente, y recibe entre otros rios al *Ili*, que nace cerca de la Ciudad de *Cialis*.

HARCAS, ó **URGA** sobre el rio *Ili*, y á medio de su curso, reducida á un gran

llano, ó campo, donde ordinariamente reside el Contaisch, y que se puede considerar por esta razon como la Capital de sus Estados.

CIALIS, Ciudad bastante comerciante á Sudest en un pais fertilísimo, que compone hasta ahora un Estado particular.

2.^a La pequeña *Bukaria*, llamada así para distinguirla de la grande, con quien confina á Sudouest, y que compone parte del pais de los Usbecs. Este pais era antiguamente del Turkestan, y se dividió despues en diversos pequeños Estados, ó Reynos, que tomaron el nombre de sus Ciudades Capitales, como el de *Cachgar*, &c. Fue conquistado por los Eluths el año de 1683. Sus antiguos habitantes en nada se parecen á los Tártaros sus poseedores: habitan en Lugares y Aldeas pequeñas, y cultivan sus tierras, que son bastante fértiles, aunque hay algunos desiertos. Los Búkaros hacen un gran comercio en todas partes, no solamente en Persia, sino tambien en las Indias, en la China y en Rusia. La mayor parte son Mahometanos, pero se tolera entre ellos toda Religion. El pais produce las mejores plantas aromáticas, y en sus montañas á Nordeste hay minas de azu-

fre , plomo , sal amoniaco y plata.

YARKEN, *Capital* sobre el rio del mismo nombre, que entra á Oriente en el lago de *Lop* cerca del gran Desierto de Chamo, Ciudad bien poblada, donde habita el *Contaisch*, quando por sus negocios tiene que ir á la pequeña *Bukaria*.

CACHGAR, ó **HASICAR**, Ciudad antiguamente considerable á Nordouest de la precedente, segun los mapas nuevamente publicados por el P. Halde, llamada en otro tiempo *Ourdoukent*, esto es, *Ciudad Real*, de donde dicen que descienden los Suecos.

CHOTEN, ó **COTAN** á Mediodia, antiguamente Capital de un pequeño Estado, ó Reyno de Tártaros.

3.^a El pais de *Turfan*, y el de *Hami*, ó *Camul*, que están inmediatos, ó vecinos ácia el Oriente, y tienen al lago *Lop* á Mediodia. El primero comprehende muchas Ciudades y una multitud de Aldeas. El segundo no tiene mas que la Ciudad, de donde toma su nombre. El Emperador de la China se apoderó de este pais el año de 1720; pero en el de 1726 volvió á los *Eluths*.

TURFAN, Ciudad bastante considerable

y frecuentada por los comerciantes que van y vienen de la China.

HAMI, ó CAMUL, la única Ciudad del pais del mismo nombre en el camino que va á la China y cerca del gran Desierto, habitada muchos siglos ha por Mahometanos, que los Chinos llaman *Wheybus*.

4.^a El *Tibet*, que está ácia el Mediodia, y casi enteramente de la otra parte del gran Desierto, es un pais considerable, que en otro tiempo tenia un Príncipe Soberano; pero ya hace cerca de ciento y cincuenta años que el Gran-Lama, ó Soberano Pontífice de los Tártaros idólatras sublevó contra él los Mongous y los Kalkas por sospecharse, que le queria obligar á abrazar el Christianismo, y parecerle que no era tratado con bastante respeto, y así fue este Príncipe privado de sus Estados, y los Mongous, ó Monguls unidos á los Eluths, los entregaron al Gran-Lama, que estableció para gobernarlos un *Tipa*, ó Ministro Soberano. El año de 1716 el Contaisch de los Eluths se apoderó de este pais: los Chinos se hicieron dueños de él quatro años despues; pero los Eluths le recobraron, é hicieron reconocer de nuevo su autoridad ácia el año de 1725, y así los Prín-

cipes que le gobiernan ahora, dependen del Contaisch.

A este pais le llaman los Chinos *Tsant* por el gran rio *Tsampou*, que le atraviesa de Occidente á Oriente, segun las nuevas cartas, ó mapas de la China. Este parece que nace cerca del Ganges, y se cree que corre despues ácia el Mediodia, atraviesa el Reyno de Ava, donde toma el nombre de *Menankiou*, y desagua en el golfo de Bengala. El Kiang nace á Nordest de este pais, que tiene otros muchos rios, entre cuyas arenas se halla mucho oro. Los Indios le dan en general el nombre de *Boutan*, donde particularmente nace y se cria aquel raro animal, que produce el *almizcle*. Este en su figura y color se parece á una cierva, y vive en los bosques, donde regularmente se caza: junto al ombligo y por debaxo de la barriga, ó vientre tiene una vexiga llena de sangre coagulada, la qual se corta y pone al sol para que se seque: entonces adquiere un olor muy subido, y un color como roxo: despues se vuelve á meter en la misma vexiga para transportarla, y esto es lo que se llama *almizcle*. Tambien hay muchos gatos de *Algalia* y ruibarbo muy estimado. Los

de Tibet viven del cultivo de sus tierras, que son bastante fértiles: habitan en Aldeas, ó Lugares pequeños: no tienen poblacion alguna considerable, ni que esté en estado de defensa.

El Tibet es un gran pais, que Mr. Delisle comenzó á poner en sus mapas, y que antes era poco conocido: segun las relaciones mas modernas de los Viageros, se divide en quatro partes; á saber, el *pequeño Tibet*, ó *Baltistan* á Owest: el *gran Tibet*, ó *Boutan* en el medio: el *Lassa*, ó *Barrantola* á Mediodia; y el *Sifan*, ó *Tufan* á Est. Todos estos paises tienen sus Príncipes, que dependen del Contaisch de los Eluths, á excepcion del pequeño Tibet, que está en las montañas, y es tributario del Gran Mogol.

ESKERDOU, ó TIBET, *Capital* de este pequeño pais.

LATAK, ó LADAK, *Capital* del gran Tibet, que se gobierna por un Príncipe llamado *Chiampo*, Ciudad situada sobre el brazo, ó costa Septentrional del Ganges ácia su nacimiento.

CHAPARENGUE, Ciudad muy comerciante á Mediodia sobre el Tsampou, perteneciente al gran Tibet, y la mas

considerable de todos estos paises.

TONKER, ó LASSA, *Capital* del Baran-
tola, ó Lassa.

Cerca de esta Ciudad está el Monte *Pou-
tala*, donde vive el *Dalai-Lama*, ó Gran-
Lama, que es el Soberano Pontífice idóla-
tra de los Mongoles y Calmuckos. El pue-
blo le cree inmortal, y así tienen mucho
cuidado los que asisten cerca de su perso-
na de substituirle otro quando muere, que
se le parezca bastante, ó asegurarles que
su alma ánima á otro cuerpo, segun la doc-
trina de la metempsychosis, ó transmigra-
cion, á que todos estos idólatras son muy
adictos, é inclinados. El único empleo del
Gran-Lama es ocuparse enteramente en el
culto que se ha de dar al Idolo *Fó*, y en
recibir el que le dan á él mismo como á un
Fó vivo, porque le tienen por una divi-
nidad todos aquellos pueblos de la Tar-
taria y del Norte de las Indias, á quien
viene á visitar una multitud de peregrin-
nos, que le traen grandes presentes y re-
galos, adorándole y consultándole como
á un oráculo. Su habitacion está magní-
ficamente alhajada, y el oro brilla en ella
por todas partes. Aseguran algunos, que el
año de 1727 baxó fuego del cielo sobre

el gran Templo de estos idólatras, y lo reduxo á cenizas.

La Religion de los Lamas, que está muy extendida ácia los confines del Oriente, es un mixto de idolatría y de supersticiones; pero como tienen varias ceremonias y costumbres, que se parecen á las de los Christianos, creyeron algunos sabios, que descendian de la semilla del Christianismo, sembrada y esparcida por los Nestorianos en la Tartaria. En efecto, los Lamas usan de agua bendita, cantan el Oficio Divino, y oran por los muertos: su vestidura es la que nuestros Pintores dan á los Apóstoles, y llevan mitras como nuestros Obispos.

§. II. *Del Turkestan.*

Este nombre significa *pais de los Turcos*, que ahora es muy limitado en comparacion de lo que comprehendia antiguamente. Las historias del Imperio Griego de Constantinopla y las de la China nos cuentan que los Turcos formaban en el siglo VI. un Imperio, que se extendia desde el Mar Negro hasta la China; pero sus divisiones y las guerras que acaecieron entre ellos, dieron lugar á la mayor parte de los pueblos, que habian sujetado, á sa-

cular su yugo. No obstante, conservaron un Estado bastante considerable en el país de que ahora tratamos, y en la pequeña Bukaria * ; pero Genghiskan los sujetó otra vez en el siglo XIII.

El Turkestan confina ahora á Occidente con el Mar Caspio y el río Jemba : á Norte con una parte de la Tartaria Rusa : á Oriente con los Eluths y Calmuckos ; y á Mediodia con los Usbecs : le atraviesa el río Sir, que antiguamente se llamaba *Faxarte*, y entra en el gran lago llamado *Arall*. Este lago se aumenta cada día desde que los Usbecs han vuelto á él el río *Gihon*, que entraba antes en el Mar Caspio.

Descrito de este modo el Turkestan, se divide en quatro partes habitadas por quatro pueblos, ó naciones principales ; á saber, de Mediodia á Nordouest:

1.^a Los Tártaros *Poruttes*, que viven con alguna dependencia de los Eluths sus vecinos cerca de Cachgar, y que componen parte de los Usbecs, á quienes los Eluths dan este nombre.

2.^a Los *Kasats*, ó Tártaros de la Horde, ó Tribu de *Kasatchia*, de la qual se sujetó

* Esto es en el país de Cachgar, donde Mr. Delisle colocó el Turkestan.

una parte á los Eluths, á quienes se parecen mucho, aunque no son tan pacíficos como ellos. Su Religion es la Mahometana, y la mayor parte son vagabundos y salteadores, llegando algunas veces hasta la Siveria; por lo qual no cultivan sus tierras, que son fértiles, sino lo preciso para vivir. Sus caballos son los mejores y mas ligeros de todos estos paises, y se necesita muy poco para mantenerlos.

TACKUND, *Capital* sobre el rio Sir, donde reside el Invierno el Kan de los Kasats.

OTRAR mas ácia el Norte sobre el mismo rio, Ciudad en otro tiempo bastante considerable y antigua, *Capital* del Turkestan. Tamerlan murió en ella el año de 1405, disponiéndose para juntar la China á sus vastos Estados.

3.^a Los *Mankats*, ó *Karakalpaks*, cuyo último nombre les pusieron los Rusos por sus bonetes, ó gorros. Estos Tártaros hacen freqüentes correrías en la Siveria con los Katachs, sus fieles amigos y parientes. Todos son Mahometanos; pero no tienen, como los antecedentes, ni Alcorán, ni *Moulhas*, ó Doctores, ni Mezquitas; y así la Religion de estos pueblos se reduce á bien pocas cosas.

TURKESTAN, ó TIOURCOUSTAN, *Capital* sobre el Sir, donde reside el Kan durante el Invierno.

4.^a Los *Tarkomens*, ó *Turkomanos blancos*, que habitan entre el Mar Caspio y el lago Arall, son tambien Mahometanos, y andan de lugar en lugar, pero siempre en descampado.

§. III. *Del pais de los Usbecs.*

Esta parte de la Tartaria es la mas inmediata, ó vecina á la Persia, y corresponde á lo que los antiguos llamaban *Sogdiana* y *Bactriana*. Los Kalifas, ó sucesores de Mahomet la poseyeron antiguamente, y la llamaban *Marawalnabr*, esto es, *Pais de la otra parte del rio* (Gihon), que es lo mismo que la *Transoxana* de los antiguos, que comprehendia las dos Provincias de que acabamos de hablar. Despues se formaron varias Soberanías, de las quales la mas célebre es la de los *Khowaresmiens*, que eran muy poderosos en Persia, y fueron destruidos por Genghiskan el año de 1224. Una multitud de estos bárbaros fue la que á manera de un enxambre acometió, é hizo tanto daño á los Christianos, ó Cruzados de la Tierra Santa, y que son

conocidos en nuestra Historia con el nombre de *Corasmins*. Este pais con parte del Turkestan fue lo que le tocó á Zangathai, uno de los hijos del Genghiskan, y que tomó su nombre por cerca de trescientos años. Tamerlan, que era tambien Mongol, ó Mogol, aunque no de la familia de este Príncipe, comenzó á reynar en él el año de 1369. Los Príncipes Usbecs, descendientes de otro hijo de Genghiskan, que se habia establecido á Nordest del Mar Caspio, se apoderaron de este pais en el de 1498, y le dieron su nombre, obligando á los hijos de Tamerlan á refugiarse á las Indias, donde fundaron por entonces, como hemos dicho, el Imperio del Mogol.

El pais de los Usbecs le atraviesa el *Gibon*, llamado antiguamente *Oxus*. Este rio desaguaba en otro tiempo en el Mar Caspio; pero los Usbecs, incomodados y molestados por los piratas de este mar, cerraron su embocadura, y dividieron sus aguas en canales, con que riegan sus tierras, que en ciertos parages son fertilísimas en trigo y excelentes frutas; pero estos pueblos en lugar de cultivar tranquila y pacíficamente dichas tierras, que son las mejores de toda la Tartaria, no se ocupan

mas que en hacer correrías en las de sus vecinos , robándoles quanto pueden. No obstante pasan por los mas civilizados y mas hábiles entre los Tártaros Mahometanos , aunque de la Secta de Homar. En medio de ellos viven los *Sartos* y los *Búkaros* , que son los habitantes mas antiguos del pais , y en todo diferentes de los Usbecs. Estos los llaman *Tajiks* , que quiere decir *Comerciantes* y *hombres comunes*: tambien dan el mismo nombre y apodo á los Persas. Los Usbecs son muy belicosos y fuertes soldados : sus mugeres , que tambien son muy valientes , regularmente los acompañan en todas sus expediciones , lo qual en algun modo hace creible lo que las historias antiguas nos refieren de las Amazonas , que eran de la nacion de los Sauromatas , especie de Escitas , ó Tártaros.

El pais de los Usbecs se divide en dos partes : la primera , llamada la *Gran Bukaria* , está á Oriente y á Mediodia ; y la segunda , que es el *Karasm* , ó *Carezem* , y que nosotros llamamos Reyno de *Corcang* , á Occidente y ácia el Mar Caspio.

1.^a La *Gran Bukaria* dividida en tres Provincias , ó Estados bastante conside-

ra-

ables, y que toman el nombre de sus Capitales; á saber, *Samarcand*, *Balck* y *Bakra*, ó *Bochara*.

SAMARCAND entre los rios Gihon y Sir, Ciudad muy antigua, y en otro tiempo muy grande, *Capital* del Imperio de Tamerlan: aun ahora es bastante considerable y muy poblada, con muchas casas de piedra de sillería. Hay una Academia de Ciencias, que es de las mas famosas de todos los Estados Mahometanos, adonde concurren á estudiar de todas partes. En ella se hace el mejor papel de seda de todo el Oriente: su terreno produce peras, manzanas, uvas, y especialmente melones; pero tan exquisitos, y en tanta abundancia, que se proveen de ellos los Estados del Gran Mogol, y una parte de la Persia.

BALCK á Mediodia de Samarcand cerca del rio Gihon, Ciudad muy antigua, llamada en otro tiempo *Bactra*: el año de 1221 fue tomada por Genghiskan, donde hizo un gran butin, ó arruinó sus murallas y castillo: es grande, hermosa, comerciante y bien poblada: la mayor parte de sus casas son de piedra, ó de ladrillo, y el castillo del Kan es casi todo de marmol, cuyas canteras se hallan en las inme-

diaciones: el pais es fertilisimo y bien cultivado: produce con especialidad mucha seda, de la qual se hacen unas telitas muy lindas.

BOKARA, ó **BOCHARA** cerca del rio Gihon á Nordouest de Balck, donde se hacia antiguamente un gran comercio, pero ahora está muy decaido, porque los Comerciantes extranjeros están expuestos á mil insultos extraordinarios. El terreno de Bokara provee de excelentes frutas secas al Mogol y á la Persia. Esta Ciudad se rindió el año de 1220 al famoso Genghiskan, que la abandonó al pillage, y la hizo pegar fuego, cuyo rigor fue tanto mas sensible para sus vecinos, quanto era la que mas habia florecido en ciencias y artes, y habia producido hombres muy célebres; pero fue reedificada poco tiempo despues de la muerte de Genghiskan de orden de Ostaikan, su sucesor en el Imperio de los Mogoles. Cerca de ella en un Lugar llamado *Afnana* nació Avicena, que de edad de 16 años fue tan profundo en el conocimiento de la Filosofia, Astronomía y Medicina.

2.^a El *Kharasm*, ó Reyno de *Corcang*, que posee una rama de Usbecs, menos ci-

vilizados que los demas. Los Rusos le dieron el nombre de Tártaros de *Chiwa*, porque estos llaman así al campo en que vive su Príncipe la mayor parte del año á las orillas del Gihon.

CORCANG, ó URGENS, *Capital* ácia el Norte cerca de la antigua madre del rio Gihon, Ciudad bastante antigua, la qual ha decaido mucho y venido á menos por el descuido de los Tártaros. El Kan de Karasm reside en ella durante el Invierno.

Sobre las orillas, ó costas del Mar Caspio viven los *Turcomanos Negros*, que dependen del Kan de Karasm.

§. IV. *Del Dagestan, la Circasia y los paises que habitan los pequeños pueblos libres del Caucasos.*

Todos estos paises, á quienes generalmente se da el nombre de *Circasia*, están á Occidente del Mar Caspio. Tienen á Mediodia el Mar Negro y el Monte Caucasos, que los separan de Persia, Georgia y Mingrelia: á Occidente el estrecho de Caffa y el Mar de Azof, que los separa de la pequeña Tartaria; y á Norte el Don y el Reyno, ó Provincia de Astracan, que pertenece ahora á los Rusos: estos se dividen

en tres partes, á saber, el *Dagestan* á Sudest: la *Circasia* á Norte y á Ouest; y finalmente los *paises* que habitan varias naciones, ó pequeños pueblos libres del Caucazo á Mediodia.

1.^a El *Dagestan*, que posee una especie de Tártaros muy salvages, feísimos y grandes ladrones: estos son Mahometanos, pero sin instruccion alguna. Habitan las costas del Mar Caspio cerca de la Provincia de Persia llamada el *Chirvan*: tienen muchos Príncipes, de los quales el principal se llama *Chefcal*, cuya eleccion se hace por suerte, de este modo: luego que fallece, se juntan todos los Príncipes de la nacion; y despues de haberse puesto en círculo por su orden, arrojan en medio de ellos una manzana de oro, y al que le toca, es reconocido por Kan. Su pais, aunque situado en montañas, de donde tomó su nombre, es fertilísimo, especialmente en frutas, por haber entre ellos una ley, de que ninguno se pueda casar, sin haber plantado antes cien árboles frutales. Los Rusos los sujetaron el año de 1722; pero recobraron enteramente su libertad en el de 1739.

TARCOU, *Capital* sobre el Mar Cas-

pio , donde los Rusos habian levantado una fortificacion.

2.^a La *Circasia* , habitada por una especie de Tártaros de varias clases ; á saber, los *Pequeños Nogais* , que tambien están esparcidos en la pequeña Tartaria : los *Kubans* , que toman su nombre de un rio, que entra en el Mar de Azof y en el Mar Negro : los *Cabardinianos* , *Petigorianos* , &c. La parte Occidental de este pais está sujeta al Kan de Criméa , de quien antiguamente dependian los Kubans. Los Rusos se habian apoderado de la parte Oriental , pero la abandonaron quando hicieron la paz con los Turcos el año de 1739. Esta parte es bastante esteril, y llena de lagunas formadas por las avenidas del rio Wolga y del Mar Caspio. En todo lo restante hay muy buenos pastos , donde los Circasianos habitan el Verano á imitacion de los demas Tártaros , aplicándose tambien á la agricultura , y haciendo un gran comercio de caballos , que verdaderamente no son muy buenos , pero se estiman mucho por su velocidad y brio extraordinario. En este pais hay minas de plata , pero no se trabajan. Lo mas particular que hay en él , es , que los hombres

son en extremo feos, y las mugeres sumamente hermosas: su Religion es la Mahometana, pero ni tienen Alcoran, ni Mezquitas, y algunos practican unas ceremonias, que se parecen mucho á las de los idólatras: algunos años ha se introduxo mucho la Religion Cismática Griega en este pais.

TERKI, *Capital* á un quarto de legua del Mar Caspio, donde reside el Príncipe mas poderoso del pais: los Rusos habian hecho en ella muy buenas fortificaciones.

CABARDA, ó **CABARTA** á Nordouest, antiguamente *Capital* de la Circasia quando la poseian los Rusos.

BESINI, llamada algunas veces *Petigor*, porque está vecina de los Petigorianos, como ácia el medio de la Circasia. Los Turcos tienen en ella un Bey, especialmente quando están en guerra con los Rusos.

TAMAN, Ciudad fuerte sobre el estrecho de Caffa.

LADDA, fortaleza sobre el mar de Azof. Estas dos Plazas pertenecen á los Turcos, que llaman á la Circasia el *Pais de Ladda*.

De *Azof* hemos tratado ya describiendo

la pequeña Tartaria : no obstante muchos Autores ponen esta Ciudad en la Circasia, porque está en sus confines.

3.^a Las inmediaciones, ó contornos del *Monte Caucasos* están habitados de muchos pequeños *pueblos libres*; á saber, de Occidente á Oriente: los *Lesgis*, vecinos del Dagestan: los *Taulos*, *Awaros*, *Circasos Negros*, ó *Montañeses*, *Alanos*, *Abcassos*, ó *Abasas* y *Ziques*. Estos pueblos por la mayor parte tienen alguna idea del Cristianismo, aunque los últimos con especialidad son grandes ladrones, y proveen á los Turcos de esclavos.

ARTICULO III.

De la Tartaria Rusa, ó Rusia Asiática.

Esta parte sola de la Tartaria es tan grande como las otras dos juntas; pero como se extiende mas allá del Círculo Polar, y está muy expuesta á los rígidos vientos del Norte, es ácia el Septentrion bastante estéril, y la mayor parte cubierta de bosques. Los países mas ácia el Mediodia serian muy fértiles, si estuviesen tan cultivados, como los que posee la Rusia hará

cerca de dos siglos ; pues el año de 1552, y cerca del de 1554 se apoderó el Czar Juan Wasilovitz de los Reynos Tártaros de Casan y de Astracan, y los Rusos eran ya dueños de los paises situados mas al Norte entre la Rusia de Europa, y aquella larga cordillera, ó cadena de altas montañas, que llega hasta el estrecho de *Vaigats*, y que llaman *Kamenoï-Poyas* *. Acia fines del siglo XVI. la familia de los Anicanianos, comerciantes ricos de la Provincia de Ostioug, descubrió la Siveria Septentrional, ó la *Samogesia*, y dió motivo á que Boris, que gobernaba la Rusia en calidad de Regente, enviase á los Rusos al descubrimiento de este pais, cuyos pueblos se rindieron voluntariamente, y se obligaron á pagar cierto tributo en las preciosas pieles que se hallan en él. No obstante, una quadrilla de Cosacos, á quienes los Rusos habian perseguido por sus robos, entraron en el mismo pais ácia el Mediodia, y se apoderaron de un Reyno de los Tártaros, cuya Capital era *Sibir*, que despues llamaron *Tobol*. El Capitan de estos vándolos, temiendo no poder sostenerle, y

* Los antiguos los llamaban montes *Ripheos* y *Hyperboreos*.

queriendo hacer paz con los Rusos, les dió aviso de esta conquista, ofreciéndoles ponerla en sus manos, con tal que le prometiesen su favor y amistad. Consintió en ello la Corte de Moscovia, y de este modo extendió sus dominios sin guerra alguna hasta la Siveria el año de 1595. Las turbaciones que acaecieron despues á la Rusia, no la permitieron llevar adelante sus descubrimientos en este vasto pais: volviéronse á emprender de nuevo, y se hicieron muchos y varios establecimientos á fines del siglo pasado y en el presente, especialmente en el reynado de Pedro el Grande y sus sucesores.

Ahora se tiene ya bastante conocimiento de todo el Norte del Asia y de su proximidad con las tierras de América, como se puede ver en el *Mapa de los Nuevos Descubrimientos*, publicado por las Memorias de Mr. Delisle, Profesor de Matemáticas de S. M. Christianísima, y hermano del célebre Geógrafo de este nombre. Este estuvo veinte años en Rusia, adonde Pedro el Grande le obligó á ir para establecer en Petersburgo una célebre Escuela de Astronomía, y un buen Observatorio.

Hemos dicho, que de los diez y seis

Gobiernos del Imperio de Rusia habia quatro en Asia en la Gran Tartaria, y son los de *Casan*, *Oremburgo*, *Astracan*, y *Tobol*, ó *Siveria*, que á Occidente confina con aquella larga cordillera de montañas llamadas *Kamenoi-Poyas*, y que se extiende ácia el Oriente hasta lo alto del mar del Sud y del Océano Oriental.

§. I. *Del Gobierno de Casan.*

La parte Meridional de este Gobierno formaba hasta aquí el Reyno de Casan, mandado por un Kan de los Tártaros. Era este, digamoslo así, un desmembramiento del grande Estado de Capchac, fundado por uno de los hijos de Genghiskan, que se extendia á Norte del Mar Caspio y del Mar Negro: los pequeños Tártaros de Europa son tambien otra especie de desmembramiento. Tamerlan causó mucho daño á la mayor parte de estos Tártaros de Capchac, aunque no dexaron de restablecerse despues de su muerte. Los Rusos, que los habian tenido sujetos cerca de trescientos años, se apoderaron en el de 1552 del Reyno de Casan, y se lo quitaron á los Tártaros, que llaman ahora de *Ufa*, ó *Ufimski*, y que aún habitan en los mismos paises.

Este Gobierno se divide en diez y ocho Provincias, que toman el nombre de sus Capitales. Las mas considerables son:

SOLKAMSKAIA, ó **SOLKAMSKO** sobre el *Kama*, rio considerable que va á entrar en el *Wolga* á algunas leguas de *Casan*. La Provincia, cuya Capital es esta Ciudad, se llamaba antes *Permia* por los *Permas* que habitan en ella, y que antiguamente se extendieron ácia el Norte, y fueron poderosos por su comercio. En este pais, que está muy poblado, se hace tan gran cantidad de sal, que en su fábrica se ocupan continuamente veinte mil hombres.

CZERDIN á Nordouest de *Solkamskaia*, llamada antiguamente la *Gran Permia*.

CHLINOW, ó **GLINOF**, *Obispado* sobre el rio *Viatka*, que antiguamente daba el nombre á su Provincia: los antiguos pueblos se llaman *Votiackos*: en ella se hace un gran comercio de cera, miel y manteca.

CASAN, *Obispado* sobre la costa, ú orilla izquierda del *Wolga*, Ciudad grande, rica y bien poblada, con muchas Iglesias y una fuerte ciudadela toda construida de piedra, donde los *Tártaros* tienen prohibido el entrar pena de la vida. Los habitantes de *Casan* son ricos, y hacen un gran

comercio con los Turcos de la costa del Mar Negro. La Provincia es fértil en frutas, legumbres, y trigo, que llevan hasta Petersburgo: también se extraen pieles y maderas excelentes para la construcción de los navíos. La parte Meridional de esta Provincia se llamaba antes *Bolgaria*, y de aquí se cree hayan venido los Bulgaros, que se establecieron á fines del siglo VII. en las costas Occidentales del Mar Negro, y en el país que todavía conserva su nombre.

SVIAJESK sobre la orilla derecha del Wolga frente á Casan, Ciudad bastante considerable, aunque no muy antigua: su Provincia se extiende de los dos lados, ó costas del Wolga á Owest de la de Casan: está habitada de los antiguos pueblos paganos llamados *Czeremissos*, que los distinguen y dividen en *Nargorneses*, ó de las montañas, y *Lugoveses*, ó de los llanos.

SIMBIRSK á Mediodia de Casan.

PENZA, ó **PINSK** á Sudouest de Svijesk, cuya Provincia comprehende una parte de los *Morduas*, ó *Mordwins*, pueblo idólatra, que habita en los montes.

§. II. *Del Gobierno de Oremburgo.*

Esta Provincia, donde hay grandes desiertos, está habitada principalmente por dos especies de Tártaros, que todos son parientes, llamados *Baskiros* y *Ufinskis*, y que antiguamente poseían el Reyno de Casan. La mayor parte es una especie de Mahometanos, sin cultura, ni instruccion, muy parecidos en muchas cosas á los Paganos: algunos han abrazado nuevamente la Religion Cismática Griega. La *Baskiria* se llamaba antiguamente *Pascatir*, y de ella vinieron los Húngaros á Europa ácia fines del siglo IX.

OREMBURGO sobre el rio Jaick, Ciudad fundada treinta años ha, y aumentada con los despojos y ruinas de los Persas, que desde las guerras civiles que tuvieron, los mas se refugiaron á ella, y llevaron todos sus bienes. Los Indios Búcharos y otros pueblos hacen un gran comercio; de suerte, que ahora es uno de los mejores almacenes del Asia para los Comerciantes.

UFA, Ciudad bien fortificada sobre el rio del mismo nombre á Oriente de Casan.

§. III. *Del Gobierno de Astracan.*

Este pais le habitaron los Hunos y los Avaros antes que pasasen á Europa en el quarto y sexto siglo con una multitud de Tribus Turcas y Tártaras. Despues fue habitado por los Capchacs , ó Comans, donde estableció uno de los hijos de Genghiskan aquel gran Reyno, de que hemos hablado ya , llamado *Capchac* del nombre de sus habitantes. El de Astracan fue un desmembramiento de él , y todavía se conservan , ó mantienen las ruinas de muchas Ciudades, que Tamerlan destruyó en estos paises á fines del siglo XIV. Los Rusos se apoderaron de él en el año de 1554, quitándosele á los Tártaros *Nagais* , ó de *Nagaia*, que le habitaban. El terreno es fértil en toda especie de frutas , pero sobre todo en excelentes melones. Pedro el Grande hizo plantar muchas viñas , cuyos sarmientos llevó de los contornos del Rhin y del Mosella. La parte Meridional es muy arenosa , y llena de muchas fuentes de agua salobre , la qual un poco de calor solo basta para quaxarla y hacerse una sal tan hermosa y transparente como un cristal; pero en tan grande abundancia , que sola-

mente se paga un quarto de tributo por cada quarenta libras. Los Rusos hacen un gran comercio de ella, como tambien de los sollos, que pescan con abundancia en el Wolga, y salan despues. Con los huevos de estos hacen el *Caviar*, que se lleva á todas partes, y del qual gustan mucho los pueblos del Norte: este se extiende sobre el pan como la manteca.

La parte del Gobierno de Astracan, que está ácia el rio *Jaik*, el qual entra en el Mar Caspio á Nordest, tiene buenos pastos, y en ella vivian antiguamente los *Usbecs* antes que fuesen á establecerse en las inmediaciones de Persia. En el mismo pais habita hoy una rama de *Casaks*, ó *Cosacos*, que toman su sobrenombre del rio *Jaik*. Se cree que los *Cosacos*, que se extienden á Occidente hasta el *Dnieper*, son reliquias, ó descendientes de los antiguos habitantes de *Capchac*: estos tratan á los *Tártaros* de hermanos, y se les parecen mucho. Ademas de los *Tártaros Nogais*, que son Mahometanos, y que habitan en los contornos del Astracan, se descubrieron tambien hará como cerca de unos cincuenta años los *Tártaros Calmuckos* llamados *Torgauts*, que con permiso de los

Rusos vinieron á establecerse en este pais, conducidos de un Kan llamado *Ajuka*, y por eso los dan comunmente este nombre: ellos son idólatras, y sirven en el Ejército de Rusia por ser muy valientes.

ASTRACAN, *Arzobispado* en la Isla de *Dolgoi*, que forma el Wolga cerca de su embocadura en el Mar Caspio, Ciudad grande y muy poblada, donde se hace un comercio considerable, por concurrir á ella muchos comerciantes Turcos, Armenios, Persas, Tártaros, é Indios, que cambian especias y piedras preciosas por pieles.

§. IV. *Del Gobierno de Tobolsk, ó de Siveria.*

Este Gobierno es muy dilatado: los bosques y montañas de que está lleno, le hacen de la parte del Norte casi inculto, é inhabitable: al contrario ácia el Mediodia está bastante poblado y cultivado, y se extiende desde el grado 75 de longitud hasta el 206 ácia el Nordeste: su latitud Septentrional es desde cerca del grado 50 hasta pasado el 70. Tiene tres especies de habitantes. Los mas antiguos, que habitan principalmente la parte Oriental ácia el Norte, son una especie de salvages, que

se

se parecen mucho á los de América, de la qual se sabe, que solo están separados por un estrecho rodeado de muchas Islas, que es aquel á quien hemos dado el nombre de *Estrecho del Norte*, ó de *Anian*. La segunda especie de habitantes de la Siveria, son varias castas, ó familias de Tártaros la mayor parte idólatras. Los que habitan la parte del Sudouest en las inmediaciones del Tobolsk, ó Tobol son Mahometanos, descendientes de los Kanes de *Tura* y *Sibir*, á quienes dieron el nombre de *Reyes de Siveria*, y que eran un desmembramiento de los Usbecs y del grande Estado de Capchac, fundado por uno de los hijos de Genghiskan en el siglo XIII. Dicen tambien, que todavía hay en la Siveria mas de ochenta mil familias de Tártaros Mahometanos, que gozan del libre exercicio de su Religion. Finalmente la tercera especie de habitantes de este vasto pais son los Rusos Christianos Griegos, que se establecieron en él hará como unos ciento y cincuenta años, y fundaron en las costas y á lo largo de los rios mas de treinta Ciudades y dos mil Aldeas, ó Lugares al modo de las de Rusia; esto es, de maderas sola, adonde destierran los reos, que no

tienen delito de muerte. Hay en la Siveria minas de hierro, cobre y plata: cria mucho ganado, y especialmente bestias, ó animales flavos *, que ácia el Mar Glacial se vuelven blancos en el Invierno, lo que sucede tambien á ciertas aves. Las mejores pieles y las mayores se reservan para la Corte de Rusia, y solo se les permite á los particulares comerciar en las menores.

A la Siveria la riegan muchos rios grandes, que casi todos corren de Mediodia á Norte, y entran en el Mar Glacial; pero de esto ya hemos hablado varias veces. La parte Meridional es muy fertil, aunque el frio es muy intenso: los granos para las pocas Ciudades que hay ácia el Norte, se llevan de fuera; y quando las falta este socorro, se ven reducidos los naturales á vivir, como los pueblos salvages, de la pesca y de la caza. De una y otra parte de los barrios, ó quarteles del Norte hay *Simovies*, ó invernaderos; esto es, unas chozas, ó casas pequeñas de madera, donde van el Invierno ciertos comisionados á

* Llaman animales *flavos* á los que tienen el pelo de color bermejo, como gamos, ciervos, cabras monteses, &c.

cobrar los impuestos, ó tributos, que se pagan en pieles. En este pais se viaja en carretones tirados por perros, ó renos, para lo qual hay sus *Iams*, ó postas prevenidas.

Este vasto Gobierno se divide en tres grandes Provincias, que cada una de ellas se extiende de Sud á Norte, y toman el nombre de sus Capitales: estas son de Occidente á Oriente la Provincia de *Tobolsk*, ó *Tobol*: la de *Ieniseisk*; y la de *Ircurtsk*, de la qual depende la Península de *Kamtchatka*, que está á Sudest entre el mar, ó golfo de Amur y el Océano. Como esta Península se ha descubierto nuevamante, no se halla en los mapas, ó cartas de Guillermo Delisle. Los Rusos han hecho en ella muchos establecimientos considerables de unos treinta años á esta parte.

I. Provincia de *Tobolsk*.

En esta Provincia se establecieron los Rusos al principio; pues en la parte Septentrional hay muy pocos pueblos por la proxîmidad del Mar Glacial y los vientos frios de Norte, que se dexan sentir en ella en extremo. No obstante, la habitan algunos pobres Samogedas y Ostiackos, ó Condisches que

hay esparcidos por toda esta Provincia. El rio *Oby*, que la atraviesa de Sudest á Nordouest, abunda de mucha y excelente pesca. En sus costas, ú orillas se hallan piedras finas muy hermosas, y especialmente unas que son transparentes, encarnadas y blancas, y muy semejantes á las ágatas, que los Rusos estiman mucho. La parte Meridional está bien poblada y cultivada. Hay muchos desiertos que la separan de los Calmuckos y de los Karakalpacs; pero esto no impide que estos últimos hagan freqüentes incursiones en este país.

TOBOLSK, ó **TOBOL**, *Capital* y *Obispado Metropolitano* sobre una montaña en la embocadura del *Tobol* en el *Irtiz*, que desagua en el *Oby* cerca de cincuenta leguas mas abaxo. Esta Ciudad se llamaba *Sibir* quando los Tártaros Mahometanos tenían en ella un Rey, ó por mejor decir, un Kan. La daban este nombre, porque era el Estado que poseían mas ácia Norte: los Rusos la aumentaron considerablemente, y la hicieron muy grande, muy poblada y muy rica con el comercio que desde ella se hace á la China y á las Indias. El Obispo de Tobolsk les tuvo años pasados sus Mi-

iones á los Ostiackos : les hizo quemar sus ídolos , y bautizó gran número de ellos.

TIUMEN, Ó TUMEN á Sudouest de la precedente, llamada *Onzigidin* en tiempo de los Tártaros : esta Ciudad y la de Sibir eran las únicas que habia en Siveria antes que fuesen los Rusos : ahora es una poblacion bastante grande y bien fortificada sobre el rio *Tura*, que entra en el *Tobol*. Su territorio es el mas bien cultivado de toda la Siveria. A poca distancia de esta Ciudad se cazan zorras, cuyas pieles son tan estimadas , que todas ellas se envian á la Corte de Rusia.

VERSCHOTURE á Ouest cerca de las fronteras del Gobierno de Casan, Ciudad pequeña , pero bien fortificada , cuyo terreno no puede producir ningun fruto por los vientos tan frios que reynan en él. En sus inmediaciones hay una montaña , donde se halla la piedra *asbesto*, ó *asbesso*, de la qual hacian los antiguos el *sindon* ; esto es, una tela incombustible de una especie de lino muy fino y muy delgado, que resiste al fuego. Un paisano Ruso halló esta piedra el año de 1720 *.

V 3

* Para preparar el *Asbesso*, y hacer la tela, se par-

Verschoture hay dos ricas minas de cobre y hierro cerca de *Ecaterimburgo*. En este pais viven los *Wogulitzas*, antiguos pueblos paganos, de los quales muchos abrazaron la Religion de los Rusos.

BERESOW y SURGUT son dos Ciudades ácia el Norte y sobre el Oby: la primera mas al Norte y sobre la orilla izquierda de dicho rio; y la segunda mas al Sud y sobre la orilla derecha del mismo, en cuyas inmediaciones se cazan muchas cibelinas y zorras negras.

De la parte del Mediodia han construido los Rusos muchas fortalezas sobre el rio Irtiz, costeándole, ó subiéndole agua arriba, y estrechando á los Eluths, ó Calmuckos *.

Sobre las fronteras se hallan te en pedacitos, dando siempre contra el hilo de la piedra: despues se continúa majándola y frotándola con las manos hasta que se forma de ella una especie de lana, que se carda, é hila para darla á los texedores. En Siveria se dexa ablandar la piedra por algun tiempo en agua caliente, y con eso se trabaja despues mas facilmente con las manos: los hilos del Asbesso se unen y traman con un hilo de lino muy fino, dándole al huso, á que está atado. Luego que se ha hecho la tela, se echa al fuego, el qual consume el lino, sin tocar al Asbesso. Esta tela es mucho mas fina, que la que hilan los paisanos de los Pyrineos.

* El *Kirgise* y el Reyno de *Altin*, puestos, ó situados en este parage en el mapa de Asia de Mr. Delisle,

muchos sepulcros de los sugetos famosos que han tenido estos pueblos. Los Rusos iban antiguamente á robar estos sepulcros, porque era costumbre de los Eluths enterar á sus difuntos con todo el oro, plata y alhajas que tenian á la hora de su muerte; pero habiendo tenido los Calmuckos con este motivo algunas guerras y disensiones, prohibió el Gobernador de Tobolsk con graves penas llegar á estos sepulcros. En los desiertos vecinos hallaron los Rusos, hará como unos quarenta, ó cincuenta años, tres Ciudades harto buenas de fábrica de ladrillo, pero abandonadas sin duda de sus habitantes en tiempo de las grandes guerras que tuvieron los Calmuckos con los Kalkas. Los Rusos descubrieron tambien el año de 1722 en un castillo antiguo unos libros de una idea muy particular, cuyas hojas eran de una especie de corteza de arbol barnizada de dos colores. La Academia de las Bellas Letras de París, á quien acudió Pedro el Grande despues de haber consultado todos los sabios del Norte, juzgó que eran letras, ó

V 4

tomaron su nombre de dos Hordes, ó Tribus de estos Tártaros.

cartas sagradas escritas en lengua del Tibet. Véase la *Historia* de esta Academia escrita por Mr. de Boze, tom. 5. pág. 4. y las *Memorias*, tom. 30. pág. 796.

II. *Provincia de Ieniseisck.*

Esta se extiende como la precedente desde el pais de los Eluths, ó Calmuckos hasta el Mar Glacial, y la atraviesa de Sud á Norte el gran rio *Jenisea*, que entre otros recibe tres bastante considerables, llamados todos *Tungusca*, y solamente se distinguen por los grados de su situacion; esto es, *Tungusca alto, mediano y baxo*. Hay en ella *Samogedas* sobre las orillas, ó costas del Mar Glacial. Los demas habitantes antiguos del pais se llaman *Tungusas*. Esta es una nacion bastante considerable, que tambien se ha extendido en la Provincia de *Iacutsk*. En esta de *Ieniseisck* sucede lo mismo que en la precedente. La parte Meridional produce todo lo necesario á la vida, y tiene buen número de Ciudades y Aldeas pertenecientes á los Rusos.

IENISEISCK, *Capital* sobre el *Jenisea*, Ciudad bastante grande y bien poblada.

KRASNOIARS á Sud sobre el mismo rio.

TOMSK á Owest sobre el rio del mismo

nombre, que entra un poco más á Norte en el Oby. Sus inmediaciones son fertilísimas.

MANGASEIA, poblacion llamada hasta aquí *Turugansko*, situada ácia el Norte sobre el rio Jenisea en una Isla cerca de la embocadura del *Tungusca baxo*, que es el rio mayor y mas considerable de los tres de este nombre. Los Rusos que la habitan extraen sus granos de los establecimientos de Mediodia.

III. Provincia de Irkutsk.

Esta es casi tan grande como las otras dos juntas, pero no está aún tan poblada de Rusos, excepto en algunas partes Meridionales, ácia el lago *Baikal*, y lo que llamábamos antes la *Daourie* á Sudouest, como tambien en la Península de *Kamtchatka* á Sudest, y mas allá del golfo, ó mar de Amur. Y así esta Provincia, que no se conoció, ni descubrió enteramente hasta de algunos años á esta parte, se puede dividir en dos.

1.^a La parte Septentrional, que desde cerca del grado 60 de latitud hasta pasado el 70 la habitan los *Fakutas*, pueblos salvages, que viven en las dos orillas, ó

costas del gran rio Lena , ó Len , bastante parecidos á los Tungusas , con quien confinan á Ouest y á Sud , pero mucho mas ingeniosos y agudos. Los *Fukagras* , ó *Zucazri* confinan con ellos á Oriente , y se distinguen muy poco de los Samogedas , pero no son tan estúpidos , ni feos. A Nord-est están los *Tzalatzkés* y los *Tzutsbes* cerca del estrecho que separa el Asia de la América , y mas á Mediodia los *Koreikas* y los *Olutorskes* , que son los pueblos mas feroces de todo el Norte del Asia. Segun Mr. Gmellin , que corrió toda la Siberia por espacio de diez años , parece que es desde el Jenisea desde donde este pais se distingue enteramente de la Europa ; pues hay en él otras plantas , aguas mas claras y saludables , buena pesca , y como que los hombres son de otra especie. Tiene tambien montes y valles muy deliciosos ; pero desde el Lena hasta el Promontorio del Hielo , ó Cabo Glacial está todo lleno de montañas y peñascos , y hace un frio extremado.

IACUTSK , ó **YACOUSTK** sobre el Lena , como á treinta leguas mas arriba de la embocadura del Aldan en este gran rio.

ANADIRSK , **OSTROG** , ó Aldea fortifica-

da á Norte de los Olutorskes sobre el *Anadir*, el único rio considerable que entra en el Océano Oriental, y cerca del estrecho del Norte.

2.^a La parte Meridional, que se puede dividir en otras tres: la que está á Owest, y en medio de ella el lago *Baikal*, está muy habitada y cultivada por las Colonias Rusas, que han construido en ella muchas Ciudades y muchas Aldeas, desde donde mantienen un gran comercio con la China: los antiguos habitantes son Tungusas, que van desnudos en el Invierno como los Americanos, y no llevan mas que un tapa rabo, ó pedazo de cuero ceñido á los riñones. Muchos se mantienen de cebollas de lirios amarillos, que son muy comunes en aquellos paises, y de ellos hacen harina y pan. La parte del medio está muy cubierta de árboles, y en ella se hallan las mejores pieles, pero todavía no la habitan mas que Tungusas, de los quales una parte depende enteramente de los Chinos: solamente los Rusos han construido algunas Aldeas en lo interior del golfo de Amur. Finalmente la parte que está Oriente, comprehende la Península de *Kamtchatka*, que los mapas, ó cartas Rusas nos hacen ver cla-

ramente ser mucho menos extensa ácia el Sud, que lo que nos la representa el mapa de Asia de Mr. Robert: esta particularmente la habitan los *Kamtchadales*, que andan vestidos de pieles de perro por no haber en este pais otros animales domésticos. Los Rusos, que han construido en ella de treinta, ó quarenta años á esta parte muchas Ciudades y Aldeas, se jactan mucho de su fertilidad. En ella hay castores de un tamaño extraordinario, minas muy ricas, excelentes aguas minerales y dos volcanes bastante considerables. Los *Kuriles*, que habitan la parte Meridional del *Kamtchatka*, parece que son una colonia de Japones: ello es que son en todo diferentes de los otros pueblos salvages, que acabamos de referir.

IRCUTSK, Obispado independiente, ó exépto, Ciudad, *Capital* de toda la Provincia sobre el rio *Angara*, y cerca del lago *Baikal*, donde se hace un gran comercio por ser el camino, ó paso de las carabanas que van y vienen á la China. Este pais le habita una nacion de Tártaros Paganos llamados *Burattos*, y por eso daban antiguamente á este pais el nombre de *Bratskia*.

SELINGINSK, Ó SELINGA á Sudest sobre un rio del mismo nombre, que desagua en el lago Baikal, poblacion fundada por los Rusos el año de 1728 para defender su comercio, y servir de almacén á sus mercancías y géneros, y de donde salen ahora las carabanas para la China: los Chinos la llaman *Tsouchoupaischang*.

NERSINSK, llamada por los Chinos *Niptchou* á Est, y sobre el rio *Schilka*, ó *Amur*, poblacion situada en un pais muy fertil, célebre por el tratado de paz que se concluyó en ella con el Emperador de la China. De esta Ciudad salian antiguamente las carabanas para aquel Reyno. Los Rusos mantienen en ella una fuerte guarnicion y una buena artillería. En su distrito hay ricas minas de plata, y especialmente en *Argun*.

OCHOTA, Ó OCHOTSK, *Puerto*, y *Ostróg*, ó *Aldea fortificada* sobre el golfo de Amur á Nordouest, donde los Rusos han construido muchos navíos, y desde donde van ahora en breve tiempo por mar á Kamtchatka, quando antiguamente rodeaban mucho por tierra, yendo ácia el Norte, para llegar á ella, segun la ruta que se habia hecho el año de 1701 al tiem-

po de descubrir este pais por Atlassow.

KAMTCHATKA, *Puerto* casi al medio de esta Península y á la embocadura de un rio del mismo nombre en el Océano Oriental, de donde salieron los Rusos para ir á reconocer en los años de 1728 y 1731 las tierras vecinas del Asia á Nordest, y en el de 1739 las Islas que llegan hasta el Japon.

AVATCHA, ó SAN PEDRO Y SAN PABLO otro *Puerto* del mismo pais mas á Mediodia, de donde salieron tambien los Rusos el año de 1741 para ir á descubrir las tierras de la América á Nordouest de la Nueva-Francia. Mr. Delisle de la Croyere, hermano del Geógrafo y de otro Profesor de Matemáticas, iba en este viage, y murió al volver á entrar en este Puerto en el mes de Septiembre de 1741.

CAPITULO VII.

De las Islas de Asia.

Como en el capítulo de la Turquía hemos hablado de las Islas que hay en el Mediterraneo, y que dependen del Gran Señor, solamente describirémos aquí las que se hallan en el Océano, comenzando

por las mas vecinas á la Tartaria. Estas componen siete cuerpos principales de Islas, á las quales añadiremos la de Ceylan. Seis hay de Norte á Sud; á saber, las Islas que están ácia el *estrecho del Norte*, las del *Japon*, las *Marianas*, ó de los *Lladrones*, las *Filipinas*, ó *Manilas*, las *Malucas*, y las de la *Sonda*: el séptimo cuerpo de Islas, que es el de las *Maldivas*, está á Sudest de la Península Occidental de la India; y á Sudest se encuentra la Isla de *Ceylan*.

ARTICULO I.

De las Islas vecinas á la Tartaria Oriental y ácia el estrecho del Norte.

Estas Islas están en el Océano Oriental, ó mar del Sud á Norte de las del Japon, y á la entrada del golfo de Amur, ó de Kamtchatka. En quanto á aquel gran pedazo de tierra, que está frente á la embocadura del rio Anadir y al Nordeste de Kamtchatka, hay motivo para creer, que esta es una Península contigua, ó adyacente á la parte inmediata á la América, que está habitada de unos pueblos paganos llamados *Puchochotskes*, ó *Pogukotskes*, muy diferentes

en lengua y costumbres de los pueblos del continente de Siveria, adonde van el Invierno al tráfico y comercio de pieles, pasando por encima del hielo. Las Islas que están á la entrada del golfo de Amur, son:

1.º Las que están á Sud de Kamtchatka, que son treinta quatro segun los Rusos, y no tienen cosa considerable, ó á lo menos hasta ahora no se ha dicho nada de ellas.

2.º La de *Saghalien*, ó de *Amur* á Owest de Kamtchatka y ácia la embocadura del rio del mismo nombre, Isla bastante grande llena toda de montes y bosques, adonde habiendo arribado los Rusos el año de 1728 y establecido una pesquería de perlas, se opusieron los Chinos, alegando que esta Isla dependia de la Tartaria China, pero los Rusos se han quedado con ella; y demas de las perlas cogen muchas martas cibelinas.

3.º La Isla de *Jeso*, *Yeso*, ó *Fedso*, que por mucho tiempo se creyó no ser mas que una parte de la Gran Tartaria; pero no debe estar muy distante puesto que se oyen los berridos, ó gritos de los Flavos de una orilla á otra. El estrecho que la separa se llama *Estrecho de Tessey*. Las costas de Jeso fueron en parte reconocidas el año de

de 1643 por los Holandeses buscando el paso del Norte por encima del Japon. Los Japones llaman á la parte Septentrional de la Tartaria que une al Kamtchatka, *Okufeso*, ó Alto Yeso, que distinguen del *Jeso Gasima*, ó de la Isla del Jeso, que está separada de ellos por el *Estrecho de Sungar*. Confundíase poco tiempo ha la Isla con la parte Meridional del Kamtchatka, que se creía mas dilatada de lo que es por la ruta que se tuvo que tomar para descubrirla, como ya hemos dicho; pero segun las últimas observaciones y viages de los Rusos, está separada de ella por otras muchas Islas menos considerables. El *Jeso-Gasima* está muy poblado, y hay en él llanos, que serían muy fértiles, si los habitantes se tomasen el trabajo de cultivarlos; pero por lo regular viven de la pesca y de la caza, aunque suelen tener algunos ganados. Su habitacion es en chozas, ó barracas construidas de tablas unidas unas con otras: dicen que hay en él minas de plata, cobre y hierro: la parte Meridional de esta Isla depende del Príncipe de *Matsumai*, que levantó en ella algunas fortalezas.

MATSUMAI, llamada *Matmanska* por
Tom. VII. X

los Rusos , es una Isla que toma su nombre de su Ciudad Capital, y que está inmediata á Jeso ácia Mediodia. Antiguamente se creia que Matsumai era una Ciudad situada en la misma tierra de Jeso; pero está en el estrecho de Sungar , y pertenece al Japon, segun las relaciones mas modernas, y las cartas, ó mapas de Kœmpfer y del P. Charlevoix. El Gobernador está obligado á ir todos los años al Japon, y llevarle al Emperador su tributo en pieles, plumas de aves raras y plata.

4.º La *Isla de los Estados*, separada de la parte mas Oriental de Jeso por el estrecho del Pico, y de la Tierra de la Compañía por el Uriez, fue descubierta y llamada así por los Holandeses el año de 1643.

5.º La *Tierra de la Compañía* mas al Est, así llamada por los Holandeses, que la descubrieron en la misma navegacion, reconociendo su costa: la dieron este nombre para apropiarla á su Compañía de las Indias Orientales, que los habia enviado al descubrimiento de estos mares, y no nos demostraron que esta era una perfecta Isla.

6.º La *Tierra de Gama* está todavía mas al Est, y tomó su nombre de un Capitan

Español, que la vió yendo de la China á México. Algunos mapas han extendido y dilatado prodigiosamente su costa Meridional, creyendo que llegaba hasta cerca de la California; pero por las navegaciones de los Rusos se sabe que esta es una Isla, que solo dista 60 grados.

ARTICULO II.

De las Islas del Japon.

Estas Islas están situadas entre los grados 46 y 159 de longitud, y entre el 31 y el 41 de latitud Septentrional: fueron descubiertas ácia el año de 1540 por los Portugueses, que arrojados á ellas por una tempestad, y sabiendo que tenian mucho oro y plata, volvieron despues para procurar establecerse allí, y hacer su comercio.

El ayre es sano y bastante templado, aunque algo mas frio que cálido: el terreno en general es poco fertil, pero lo suple la industria de los habitantes, que cogen mucho trigo, cebada, mijo, arroz y té.

En el Japon hay infinidad de árboles, flores y plantas muy particulares. Las mas célebres son: 1.º el *Kadsi*, ó *arbol del papel*,

así llamado porque de su corteza se hace papel, como tambien cuerdas, paños, telas y mechas: 2.º el *Urusi*, que produce un zumo, ó jugo blanquizco, del qual usan para barnizar, ó vidriar todos los muebles, platos y escudillas: 3.º el *Kus*, ó arbol del alcanfor, que se hace solamente cociendo las raices y la madera de él; pero es muy inferior al de Borneo. Tambien hay muchos géneros de higueras y nogueras; y dos especies de encinas muy diferentes de las nuestras, cuyas bellotas, á lo menos las de la una, son muy ricas, y se comen cocidas. Los narangeros y limoneros crecen muchísimo, y los albrichigos, albaricoques y ciruelos son tambien muy altos; pero las moreras, samboesas y fresas no valen nada. La madera de carpintería se reduce principalmente á pinos y cipreses, de los quales se hacen bellísimas obras. En quanto á flores no hay pais que las tenga mejores, ni que con mas variedad las produzca. Verdad es que su olor no es tan fragante, ni agradable como el de las de otros paises; pero las exceden infinitamente en el brillo de sus colores. Lo mismo sucede con las frutas, cuyo gusto no es tan delicado como el de

las de otras tierras de Oriente. Por lo que hace á plantas, hay una infinidad de ellas, cuyas raices, hojas, flores y frutos sirven de sustento á los naturales: otras son para hacer tintes, como la que llaman *Sen*; y otras para sacar aceyte, como el *Dsin*.

Del Japon se extrae hermosa y rica porcelana, seda y cueros, y demas de las minas de oro, plata, hierro, cobre y estaño riquísimo, se hallan ágatas y perlas encarnadas, que son tan estimadas como las blancas: hay lo mismo que en Europa muchos toros, vacas y caballos, pero muy pocas ovejas, cabras y carneros. En los desiertos se encuentran osos, gamos, zorras, perros silvestres, liebres y jabalíes: tambien hay faisanes, ánades y gallinas: los micos son muy raros, pero de una docilidad admirable. Las costas abundan de todas especies de plantas marinas, y de peces, cangrejos y mariscos, de los quales hacen su principal alimento los naturales: tambien se pesca en ellas una especie de vallas, que se diferencian muy poco de las nuestras en la figura y en el tamaño, cuya carne se come y se saca mucho aceyte.

Las Islas del Japon tienen muchos vol-

canes: los terremotos son tan frecuentes, que ya les causan tan poca admiracion como á nosotros los truenos.

Los Japones regularmente son de talla mediana, un poco morenos, robustos, agudos, ingeniosos, sufridos en los trabajos y muy liberales: desprecian mucho á los extranjeros, aman las Ciencias y las Artes: se aplican á ellas con gusto, y hacen progresos, porque están dotados de buen ingenio, de una memoria feliz, y viven con mucha frugalidad. Son idólatras, y aborrecen á todas las naciones que no son de su Religion. Su gusto, usos y costumbres son muy contrarias y opuestas á las nuestras. Entre ellos el negro es color de gala, y al contrario el blanco de luto. Saludan con el pie, sacándole un poco, ó encogiendo el muslo. Prefieren los dientes negros á los blancos: beben siempre caliente, y aborrecen nuestros guisos y nuestros olores. No hay nacion mas ambiciosa de gloria, que mas sienta el desprecio, ni mas inclinada á la venganza. Sus armas son el sable, el puñal, la pica y el mosquete.

Los Holandeses son ahora los únicos Européos que comercian con los Japones. Luego que han arribado sus navíos al

puerto, los Japones los despojan de los géneros y mercancías, y hasta de sus velas, cañones y municiones, y mientras tanto los Holandeses están encerrados en un barrio de la Ciudad; pero despues los mismos Japones vuelven á cargar sus navíos, quando les parece, de oro, plata, ó géneros, segun gustan; pero todo con mucha fidelidad.

El grande Apostol de las Indias S. Francisco Xavier predicó el Evangelio en el Japon el año de 1549 con tanta felicidad, que tres Príncipes, ó Gobernadores de estas Islas enviaron inmediatamente Embaxadores al Papa, é hizo en ellas desde entonces la Religion Christiana tales progresos, que en el de 1629 se contaban ya mas de quatrocientos mil Christianos. Rezeloso de esto el Emperador del Japon, excitó el año de 1637 una furiosa y cruel persecucion, cuyas resultas fueron muy funestas, pues no quedó en este pais ni aun sombra de Christianismo, y los Emperadores han prohibido á los Christianos volver á entrar en él. Solos los Holandeses son los que, como hemos dicho, comercian con ellos, y eso porque los han asegurado, que no son de la Religion de los Portugueses. La extincion del Christianismo en este Im-

perio se atribuye á las calumnias del Factor, ó Gobernador de su puerto, que para establecer mejor el comercio de su nacion, se salió con el desgraciado proyecto que habia formado de excluir de él á todas las demas, haciendo odiosa su Religion.

Estas Islas están sujetas á un Emperador tan rico y poderoso, que ordinariamente mantiene cien mil hombres de Infantería y veinte mil de Caballería. Además de esto están obligados todos los Príncipes y Señores á suministrarle Tropas, cuyo número ascenderá á trescientos y ocho mil Infantes y treinta y ocho mil caballos, que mantienen á su costa. Su renta asciende á cerca de ochocientos millones, y su Gobierno es absoluto y despótico. Además de este Emperador, que solo tiene el gobierno civil, hay otro que tiene el de la Religion, el qual es respetado como un Oráculo: goza de una gran renta; pero desde el año de 1587 no tiene ya la autoridad temporal y espiritual, como la tenia en el principio de la fundacion de este Imperio; esto es, 660 años antes de Jesu-Christo. El uno se llama *Dairo*, y el otro *Kubo*.

Este Imperio se compone de muchas Islas, de las quales hay tres principales: la

primera y la mayor es la *Isla de Nippon*: las otras dos son la de *Kiusiu*, ó *Cikoko* y *Bongo*, y la de *Sikokf*, ó de *Tonsa*. El primer nombre es Japon: el segundo es el que les da Mr. Delisle con los demas extranjeros. Todas estas Islas forman sesenta y ocho Provincias.

Isla de Nippon.

Sus principales Ciudades son:
YEDO, al presente *Capital* del Japon desde que los Emperadores regularmente residen en ella, Ciudad grande, rica y bien poblada; pero sus casas son pequeñas, bajas y de madera, lo qual es causa de frecuentes incendios. No obstante hay bellísimos Palacios. El mayor y mas magnífico es el del Emperador, que dicen tendrá quatro leguas de circunferencia, y se compone de dos patios, que se pueden llamar dos castillos exteriores. El tercero, que está en el centro y que propiamente es la habitacion del Monarca, está flanqueado de otros dos castillos mas pequeños, pero fuertes, con dos grandes jardines detras de la habitacion imperial. Cada uno de estos castillos está rodeado de fosos y de murallas. El tesoro del Emperador se guarda

en un cuarto, cuyos techos son de bronce y las puertas de hierro, para libertarle del fuego. Esta poblacion está situada sobre el Tonkaw, que desagua en su puerto por cinco embocaduras; sobre cuyo rio se construyó un puente magnífico, desde el qual se mide la distancia de todos los Lugares del Japon.

MEACO, Ciudad grande, bien poblada y comerciante, antiguamente *Capital* del Japon, y al presente como el almacén general de las fábricas de él, donde se halla efectivamente toda especie de telas de oro y plata, alhajas preciosas de oro y otros metales; pero especialmente hojas de espada de acero rico y del mejor temple, y otras varias armas. Tambien hay diferentes especies de joyería, vestidos ricos, y una infinidad de cosas curiosas, y en fin es como el centro del comercio del Imperio. Tambien hay un castillo de piedra de sillería, donde habita el *Kubo* quando va á visitar al *Dairo*, que vive en otro bien fortificado.

OSACCA, Ciudad grande, hermosa y amena, con un buen Puerto sobre el mar á Sudest de Meaco, la tercera de las cinco famosas de esta Isla, y una de las mas

pobladas y mas comerciantes de ella , á quien los Japones llaman el *teatro de los placeres y diversiones* , donde se anuncian, ó señalan todas las horas de la noche con el sonido de varios instrumentos músicos, de suerte , que cada hora tiene señalado su instrumento particular : los habitantes, ó naturales de estas Islas dividen el dia en seis horas , ó porciones iguales , y lo mismo hacen con la noche.

A Norte de la Isla de Niphon está la Provincia de *Osiu* , ó de *Ochio* , toda llena de montañas, la qual tiene tambien á Norte la Isla de *Matsumai* , que depende del Japon , y de la que hemos hablado ya en la descripcion de la Isla de Jeso.

Isla de Kiusiu , ó Cikoko y Bongo.

Esta está á Sudouest de Niphon : los Japones la llaman *Kiusiu* , que significa *Isla de las nueve* , porque tiene igual número de Provincias : tambien la llaman algunas veces *Saikokf* , esto es, *pais de Ouest* , de donde la dieron en llamar los estrangeros *Cikoko*. Una de sus principales Provincias es la de *Bongo* , de quien tambien han tomado el nombre : en algunas cartas , ó mapas la llaman *Ximo* , por-

que los Portugueses arribaban á este parage.

NANGASAKI, *Puerto* en la Provincia de *Fitsen* á Occidente, hoy dia Ciudad la mas célebre y considerable por el gran comereio que hace con los Chinos y Holandeses, que tienen un barrio separado. En el centro de ella está la carcel pública, llamada en Japon *Gokuja*; esto es, el *infierno*, donde se encierra á los reos y sospechosos de Christianos. Kœmpfer refiere que mientras él estuvo en esta Ciudad el año de 1688, cincuenta años despues de la extincion del Christianismo en el Japon, aún habia presos en ella cincuenta Christianos entre hombres, mugeres y niños, y que aún se metian algunos de quando en quando: que estos Christianos, aunque poco instruidos en su Religion, estaban tan firmes en ella, y tan dispuestos á morir en la prision antes que recobrar su libertad por medio de la abjuracion, que aunque continuamente los estaban solicitando, jamás lo podian conseguir: algunas veces dice que se les permitia salir de sus calabozos para bañarse, ó pasearse, y que lo restante del tiempo lo pasaban en algunas obras, ó trabajos de manos. Los Japones de Nan-

gasaki están tan preocupados contra los Christianos, que todos los años se hace una rigurosa pesquisa de ellos, y á todos los habitantes se les obliga á hacer un acto solemne de abjuracion de la Religion Christiana, haciendo que todos ultragen y pisen un Crucifixo.

FUCHEO, ó FUNAI á Oriente, *Capital* del Reyno, ó Provincia de *Bongo*, pues no hay Ciudad de este último nombre. Su Rey se convirtió en tiempo de S. Francisco Xavier, hizo Christiano á todo su Reyno, y fue uno de los tres Príncipes del Japon, que enviaron Embaxadores al Papa Gregorio XIII. el año 1582.

Isla de Sikokf, ó Tonsa.

Esta Isla está entre otras dos, y los Japones la llaman *Sikohf*, porque se divide en quatro Provincias.

TOSA, ó TONSA á Mediodia, una de las principales Ciudades, *Capital* de una Provincia á quien da su nombre: sus habitantes visten de diferente modo que los demas Japones.

ARTICULO III.

De las Islas de los Ladrones, ó Marianas.

Estas Islas están á Sudest del Japon: al principio se llamaron *Islas de los Ladrones*, porque á Magallanes, que las descubrió el año de 1520, le hurtaron sus habitantes, ó naturales algunos instrumentos de hierro. La lengua de estos Isleños es la misma que la de los *Tagales*, que se habla en Filipinas, y los muchos usos y costumbres en todo semejantes á las del Japon, nos hacen creer que esta nacion se componia de Filipinos y Japones: en efecto, los del pueblo son tan soberbios y vengativos como estos últimos: sus nobles no son menos fieros y orgullosos que ellos: su inconstancia es por extremo, y su amor á los deleytes y á las diversiones excesivo: gustan mucho de los bayles y juegos, especialmente del de la carrera y de la lucha. Viven largo tiempo, y son muy gruesos y robustos, en medio de no comer sino raices y frutas. El ayre de estas Islas es muy sano y muy puro, y el calor nada excesivo para estar debaxo de la Zona tórrida, pero abundan de mosquitos, tábanos, gar-

rapatas y otros insectos , que molestan mucho á los animales , y aun á los hombres: tambien hay escorpiones y cienpies; pero la mayor incomodidad es el no haber ni buenos puertos , ni buenas radas para los navíos que arriban á ellas : el mar en que están estas Islas , se llama el *Archipiélago de S. Lázaro*, que es parte del mar del Sud.

Los Españoles, á quienes pertenecen, las llamaron *Marianas* en honor de la Reyna Doña Mariana de Austria , que llevada de su zelo por la Religion Católica , envió á ellas varios Misioneros el año de 1660. Estas Islas son pequeñas y poco considerables. Antiguamente estaban mas pobladas; pero hoy están casi desiertas , excepto *Rota*, donde se han quedado doscientos , ó trescientos Indios para el cultivo del arroz: las demas son fértiles en varias y diferentes frutas admirables , muy abundantes de bueyes silvestres , puercos monteses , ó jabalíes y mucha volatería , y se dividen en Islas de *Gani* , ó del *Norte* , y Islas del *Sud*; de las quales la principal es *Guaban* , que tendrá , segun los Españoles , como treinta leguas de circunferencia y como quatro mil habitantes , con un Gobernador y una guarnicion de ciento y cincuenta hombres.

SAN IGNACIO DE AGAND, *Capital*, Ciudad, cuyas casas son de piedra y de madera de buena carpintería (que suele ser cosa bien rara en aquellos países), residencia del Gobernador Español, con dos pequeños fuertes, guarnecidos cada uno de cinco cañones, y una buena batería con otras cinco piezas de artillería puesta sobre una eminencia vecina al mar. El galeon de Manila arriba á ella á la vuelta de México, y allí toma refrescos. Los Indios, cuyo número es mayor que el de los Españoles, son bien hechos, robustos y expeditos, y á lo que se ve por algunas de sus obras, muy ingeniosos y agudos. Sus *Pros*, que son las únicas embarcaciones de que se valen, son de una invencion rara, y que haría honor aun á los pueblos mas civilizados. Su construccion es muy sencilla, pero navegan con una ligereza extraordinaria, y están hechos segun el modo mas conforme á la naturaleza de los vientos, que reynan en aquellos mares.

ARTICULO IV.

De las Islas Filipinas, ó Manilas.

Estas Islas se llaman *Filipinas* en honor de

de Felipe II. Rey de España , en cuyo reynado las tomaron , y se establecieron en ellas los Españoles el año de 1564. A su arribo hallaron tres diferentes pueblos , ó naciones : los *Malais* , que decian ellos mismos haber venido de Borneo y Malaca , habitaban las costas , de los quales descendian los *Tagales* , que son los naturales de Manila y los contornos : los *Bisayas* , ó *Pintados* , que viven en Samar , Panay y otros muchos Lugares , parece vinieron de la Isla de *Celebes* , ó de los *Celeves* , pues tienen , como los naturales de ella , la costumbre de pintarse el cuerpo : la tercera especie de pueblos , que se tienen por los primeros habitantes de estas Islas , son los *Negros* , que viven entre las peñas y en los montes , de que abunda la Isla de Manila. Estos en nada se parecen á los demas habitantes , pues son muy salvages , crueles y grandes enemigos de los Españoles. La situacion de las Islas Filipinas está entre los grados 132 y el 145 de longitud , y entre el 6 y el 19 de latitud Septentrional ; y son tantas , que se cuentan hasta mil y doscientas. Magallanes las descubrió el año de 1520 ; pero tuvo la desgracia de morir en ellas. El terreno es fértil , y abundante en minas de oro

y plata , y tambien se pescan perlas. En el mar que las rodea, hay un pez, ó monstruo marino muy particular del tamaño de un becerro , muy parecido á las sirenas , tan celebradas de los Poetas , que llaman *Pezmuger* , porque tiene la cabeza , cuello y pecho muy semejantes á los de las mugeres. En estas Islas hay muchos volcanes , y así se experimentan freqüentes terremotos y uracanes terribles. Las mas considerables son : las de *Manila* , ó de *Luzon* á Norte : *Mindanao* á Mediodia : *Cebú* entre las dos : *Samar* á Norte de *Mindanao* : *San Juan* á su Oriente ; y *Parago* , ó *Paragua* á Occidente. Las *Nuevas Filipinas* están á Este.

I. *Isla de Manila , ó de Luzon.*

Esta es la mayor de todas las Islas Filipinas , muy fertil en trigo , arroz y frutas , y abundante de ganados y buenos caballos. El ayre es muy sano , y sus aguas muy buenas. Tiene una bahía de cerca de diez leguas de ámbito , ó diámetro.

MANILA , *Capital* , Ciudad fundada por los Españoles , no muy grande , pero muy hermosa y bien poblada , Silla de un Arzobispo , y residencia del Virrey , ó Capi-

tan general, que nombra el Rey de España, con Audiencia erigida para todas las Colonias establecidas en estas Islas, y dos Colegios: tiene tambien un buen castillo, y un gran Puerto llamado *Cabite*, ó de *Cavite* á dos leguas ácia el Sud, bastante freqüentado, aunque su entrada es difícil por los peñascos y escollos que se hallan en la abertura del golfo. Esta Ciudad hace un gran comercio con la China y demas paises de las Indias Orientales; pero el principal consiste en géneros propios para el consumo de los Reynos del Perú y México, como son especerías, sederías de la China, y especialmente medias, que se llevan en gran cantidad, varias telas de Indias, muselinas, indianas, lienzos pintados, &c. Todos estos géneros se embarcan en un navío, y algunas veces en dos, que salen todos los años para Acapulco, Ciudad del Reyno de México, y los mantiene el Rey de España. El producto de este comercio es para el situado de Manila: su carga de retorno consiste en cochinilla, confitura, especerías y mucha plata.

NUEVA SEGOVIA, *Obispado* y *Puerto* sobre la costa Septentrional á la embocadura del rio *Cayan*.

NUEVA CÁCERES, *Obispado y Puerto á Oriente de Manila.*

II. *Isla de Mindanao.*

Esta es la mas meridional de todas las Islas Filipinas, y la habitan varias naciones, ó pueblos, de los quales unos son libres, é independientes, y viven en las montañas, y otros obedecen á un Rey, ó Sultan, que reside en Mindanao. Así este Príncipe, como sus vasallos todos son Mahometanos.

Esta Isla tiene muchas montañas, y en ellas hay muy ricas minas de oro. Los valles los riegan una infinidad de arroyos, cuya agua es dulce y muy buena: tiene mas de veinte rios navegables y doscientos pequeños: el terreno en general es pingüe y fertilísimo: produce sandías y plátanos, cuyo fruto es excelente y de mucho uso y consumo, como tambien batatas, naranjas, nuez moscada, clavos de especia, y otras muchas frutas raras.

Los Españoles tenian algunos establecimientos y poblaciones en esta Isla; pero habiéndolos abandonado por socorrer á Manila, se aprovechó de esta ocasion el Sultan de Mindanao para arruinar sus fuer-

tes, y desde entonces les prohibió absolutamente la entrada en la Isla.

MINDANAO, ó TABUC, *Capital* situada sobre la costa Meridional, Ciudad grande y bien fortificada, cuyas casas son baxas, y fundadas sobre estacas: el Palacio del Sultan, ó Rey del pais, que reside en ella, está construido del mismo modo: lo mas que le distingue de las otras casas, es el ser algo mayor y mas alto: lo mejor que tiene es el Puerto, que es bastante freqüentado, porque los naturales, ó habitantes comercian gustosamente con los extranjeros, á quienes dan el oro, y otras producciones de su pais en cambio de sus géneros.

III. *Isla de Cebú.*

Esta Isla, aunque pequeña, está bien poblada y defendida por muchos fuertes.

EL DULCE NOMBRE DE JESUS, *Capital* y *Obispado*, Ciudad grande y bastante bien fortificada, cuyo Obispo es sufragáneo de Manila, igualmente que los de Nueva Cáceres y Nueva Segovia: tiene un Convento de Agustinos.

IV. *Isla de Samar, ó Tandaya.*

Esta fue la primera de las Islas Filipi-

nas , que descubrió Magallanes : está situada á Norte de Mindanao , y pasa por la mas deliciosa de todas ellas.

GUIGAN es la Ciudad mas considerable.

V. *Isla de San Juan.*

Esta es la mas Oriental de las Filipinas, y tiene su Rey particular , que no depende de los Españoles.

VI. *Isla de Parago.*

Esta es la mas Occidental , pero la mas fertil y la menos habitada , cuyos habitantes no están sujetos á los Españoles.

VII. *Nuevas Filipinas.*

Estas Islas , que tambien las llaman Islas de *Palaos* , ó *Pataos* , están á Oriente de las antiguas Filipinas : no fueron descubiertas hasta fines del siglo pasado , y así son muy poco conocidas de los Europeos.

ARTICULO V.

De las Islas Malucas.

Baxo el nombre general de Islas *Malucas* , ó *Molucas* se comprehenden todas aquellas que se hallan á Mediodia de las

Filipinas , que están en la Zona tórrida, y se extienden desde el grado 132 de longitud hasta el 150.

El año de 1520 fueron descubiertas por Magallanes , y sujetas á los Españoles: despues pasaron á los Portugueses : estos fueron echados de ellas por los Isleños, ayudados de los Holandeses , que las poseen desde el año de 1600 , y hacen allí todo su gran comercio.

Estas Islas son muy célebres por el mucho y especial clavo que se cria en ellas, de donde se trae tambien la nuez moscada y otras especias admirables para los guisados: sus habitantes son muy negros.

Las Malucas se dividen en grandes y pequeñas. Las grandes son: *Celebes* , ó *Maccassar* , *Gilolo* , *Ceram* , *Timor* , ó *Tidor* , &c. Entre las pequeñas hay cinco, que llaman *Molucas propias* , situadas entre la Isla de Celebes y la de Gilolo , y son de Norte á Sud: *Ternato* , *Tidor* , *Motir* , *Machian* y *Bachian* : otras muchas hay , de las quales las mas considerables son las de *Amboyna* y *Banda*. La mayor parte de estas Islas tienen sus Reyes particulares , pero muchos de ellos dependen de los Holandeses. Nosotros no trataremos sino de las de Ce-

lebes, ó *Macassar*, *Amboyna* y *Banda*, que son las mas nombradas.

I. *Isla de Celebes, ó Macassar.*

Esta Isla es la mayor de las Malucas: su terreno produce con abundancia todo quanto se puede apetecer para las necesidades de la vida, y aun para otras delicias y comodidades: las frutas son excelentes: los montes están llenos de árboles y maderas raras y exquisitas, como el calambuco, el sandal, &c. Tiene tambien canteras de piedras hermosísimas, lo qual es muy raro en Indias. Abunda de bueyes silvestres, vacas, caballos, búfalos, ciervos y jabalíes. No se crían tigres, leones, elefantes, ni rinocerontes; pero los micos son tan grandes, tan fuertes, tan malos, y en tanto número, que servirian de la mayor molestia, si la Providencia no hubiese hecho nacer una especie de serpientes muy grandes, que continuamente andan á caza de ellos, y que segun dicen, se tragan de una vez un mono entero.

Esta Isla comprehende muchos Reynos, de los quales el principal es el de *Macassar*, que coge cerca de la mitad.

MACASSAR, Ciudad la mas considerable

de la Isla , bastante fuerte , con un buen Puerto , aunque mal construida y de malos edificios. Los Holandeses levantaron en ella una fortaleza para asegurar su comercio. El Rey de Macassar sigue el Mahometismo con todos sus vasallos. Antiguamente eran Paganos , y se dice , que disgustados de la idolatría y enfadados de los Idolos , resolvió el Rey con su Consejo abrazar otra Religion , y que á un mismo tiempo despachó Embaxadores al Gobernador Portugues de Malaca á pedirle Sacerdotes Católicos , y al Rey de Achem en la Isla de Sumatra , que era Mahometano , para que le enviase *Cassiffes* , y le explicasen su Religion , determinado á seguir la de aquellos cuyos Misioneros llegasen primero : que los Christianos fueron algo remisos , y que así , habiendo llegado antes los Mahometanos , abrazaron su Religion , la qual siguen con escrupulosa supersticion. Los Macassares son muy grandes , robustos , laboriosos , y los mas valientes de todos los Indios ; pero muy crueles , quando se les obliga á tomar las armas para defenderse : demas de esto son de una disposicion admirable para las Ciencias y las Artes , y de una memoria felicísima.

JOMPANDAM á Sud de Macassar, *Puerto*, donde los Holandeses, que son dueños de él, han construido un fuerte, y han hecho de este establecimiento un almacén y una escala muy ventajosa para el comercio con los países vecinos.

No ponemos aquí la Ciudad de Celebes por no hallarse ni en las cartas mas exactas y modernas, ni en las Tablas Holandesas de longitud y latitud, donde no se les hubiera olvidado el ponerla, si fuese verdad ser un Puerto, cuyo nombre tomase todo un Reyno.

II. *Isla de Amboyna.*

Esta pequeña Isla está á Oriente de la de *Celebes*: produce mucho clavo, cuyo nombre se da al boton, ó flor de un árbol aromático, por la semejanza que tiene á un clavo: tambien hay en los contornos de esta Isla mucho coral. Los Holandeses hicieron construir en ella una fuerte ciudadela; de suerte, que ahora es el mejor establecimiento despues de Batavia.

III. *Isla de Banda.*

Esta Isla no tiene mas que tres leguas de largo y una de ancho. De ella viene la

nuez moscada, la flor y el cascarron de dicha nuez, que es la corteza fina de la moscada: cosa que no hay en ninguna otra parte del mundo. Llámense tambien Islas de Banda muchos Islotes vecinos, donde los Holandeses tienen muchos y grandes fuertes, cuyo ayre, ó clima es enfermo, y están expuestos á grandes terremotos.

ARTICULO VI.

De las Islas de la Sonda.

Estas Islas se llaman así del *Etrecho de la Sonda*, que está entre Sumatra y Java. Están situadas al rededor de la linea, ó de la parte de acá y de allá del Equador á Occidente de las Malucas, y se extienden entre los grados 112 y 134 de longitud.

El ayre de estas es muy cálido, aunque mucho menos de lo que debiera ser naturalmente estando baxo la *Linea*, ó el *Equador*, porque le templan las grandes lluvias, y frescos vientos que reynan en ellas; pero por otra parte es muy enfermo para los extranjeros. Los naturales son todos negros: los demas habitantes, que llaman *Malais*, son forasteros: estos hicieron á los primeros ir á vivir á lo interior de estas Islas.

Los *Malais* son mas cultos que los otros, obedecen á los Sultanes, y comercian con gusto con las demas naciones.

De estas Islas las principales son *Borneo*, *Sumatra* y *Java*.

I. *Isla de Borneo.*

Esta Isla, que es muy grande, tiene minas de oro y muchos diamantes. Abunda de frutas, arroz, azucar y pimienta, y produce el mejor alcanfor * de Indias. Tambien se cria toda especie de animales; pero muy diferentes de los de Europa.

Aunque los Holandeses no tienen Plaza alguna sobre sus costas, sacan el producto de todo el comercio de esta Isla, porque sus habitantes vienen á comerciar por sí mismos á Java, donde llevan todo género de caza, pimienta, cera y drogas para tintes. Los grandes montes, ó bosques que

* El *alcanfor* es la goma de un arbol sumamente alto, cuyas ramas crecen y se extienden mucho, y lo hay de varias especies, uno que se halla entre las mismas vetas, ó venas de la madera, y otro que sale por la hendidura, ó rotura de la corteza. Al principio es encarnado, y despues se vuelve blanco, ó bien en fuerza del calor del sol, ó bien del fuego. Otro hay moreno y obscuro, que es menos estimado, pero todo él es muy sutil y de buen olor, aunque tambien le hay artificial.

hay en ella , proveen de madera muy propia para la construccion de navíos ; pero de ella casi no tenemos otro conocimiento que el de sus costas. Lo interior del pais le habitan unos idólatras llamados *Beajous*, los quales son bien hechos , robustos , muy supersticiosos , bien unidos entre sí , pero sumamente oprimidos por los *Malais* , y entre quienes el adulterio es castigado con pena de muerte.

BORNEO á Norte , *Capital* del Reyno de este nombre , Ciudad grande y bien poblada , con un buen Puerto bastante cómodo y freqüentado , cuyas casas están construidas sobre estacas , ó maderos , como otras muchas Ciudades.

SAMBAS á Sudouest de Borneo , Ciudad, en cuyas inmediaciones hay una mina de diamantes.

BENJARMASEN á Mediodia sobre la costa de los Mahometanos , *Capital* del Reyno del mismo nombre y residencia del Rey , donde los Holandeses tenian antes un buen almacén.

A Nordest de esta se halla una gran costa , que llaman *Costa Desierta*.

HERMATA , pequeño Reyno sobre la costa Occidental.

II. *Isla de Sumatra.*

Esta Isla está separada de la Península Oriental de la India por los *Estrechos de Malaca* y de *Singapura*: es fertilísima, y produce muchas especerías: la pimienta que viene de ella, es la mejor de Indias despues de la de Cochin sobre la costa de Malavar. Tiene tambien minas de oro, plata y otros metales. Produce un arbol muy particular, que llaman el *Arbol triste*: este se cubre de flores al ponerse el sol, las quales son de un olor fragante y agradable, pero se caen al romper el dia. Todos quantos árboles frutales que hay en Indias prueban allí muy bien. La parte del Norte, que es el *Reyno de Achem*, tiene excelentes pastos, donde se crian muchos búfalos, bueyes y cabras. Los caballos son infinitos, pero pequeños. Este pais tiene una multitud increíble de jabalíes, aunque algo mas pequeños, y menos furiosos que los nuestros: al contrario los ciervos y gamos exceden á los de Europa en el tamaño y en la ligereza: la caza es muy comun, excepto la de liebres y machos de cabrío: en sus montañas se crian muchos elefantes silvestres, tygres, rinocerontes, micos,

grandes culebras y furiosos lagartos. Los rios son bastante abundantes de pesca, pero llenos de crocodilos. La abundancia de gallinas y ánades es extraordinaria.

La Isla de Sumatra se divide en muchos Reynos, de los quales el mas considerable es el de *Achem*, que ocupa la mitad de la Isla. Los Holandeses poseen en él quatro, ó cinco fortalezas, y tienen tanto poder, que los Reyes casi son sus vasallos.

ACHEM en la extremidad Septentrional, *Capital* del Reyno de este nombre, Ciudad populosa, cuyas casas están construidas sobre estacas. Los Ingleses, Holandeses, Daneses, Portugueses y Chinos hacen en ella un gran comercio, llevándoles arroz á los naturales, que es su sustento ordinario, y recibiendo en cambio el oro, que tienen en su mismo pais. Los de Achem son Mahometanos con su Rey, que reside en un Palacio bien construido y fortificado en medio de la Ciudad.

ANDRAGIRI en el medio, *Capital* de un Reyno del mismo nombre, perteneciente á los Holandeses, que hicieron en ella un fuerte para asegurarse de su posesion.

MANINCABO y

INDAPUR, *Capitales* cada una de un Reyno del mismo nombre.

IAMBI á Sudest de Andragiri, Ciudad, *Capital* del Reyno de este nombre, bastante grande y comerciante, con un buen *Puerto*, donde los Holandeses tienen una escala muy buena.

PALIMBAN, *Capital* de un Reyno del mismo nombre, bastante fuerte y comerciante, donde los Holandeses tienen tambien otra escala.

III. *Isla de Java.*

Esta Isla está separada de la de Sumatra por el estrecho de la Sonda. En ella se coge arroz, azucar, benjui *, pimienta muy estimada, gengibre y excelentes frutas. Tambien se hallan minas de oro, plata y cobre, y bellísimas esmeraldas. Entre las muchas cosas raras y particulares que se hallan en esta Isla, una de ellas es ciertas serpientes, ó culebras muy grandes, largas y gruesas, de las quales poco tiempo ha se cogió una, que tenia mas de veín-

* *Benjui*, en frances *benjoin*, y en latin *laserpium*, ó *laser*, es una especie de jugo, ó zumo, que despide cierto arbusto, ó pequeño arbol de Indias.

veinte pies de largo, y gruesa á proporcion. Tambien hay un volcan, que arroja llamas con mucha violencia. La Religion de los naturales es la Mahometana, que fue llevada por un Árabe, cuyo sepulcro está en grande veneracion entre ellos. Los Holandeses poseen una buena parte de esta Isla: lo restante depende del Emperador de *Materan*, á quien llaman tambien Emperador de *Java*.

Las principales Ciudades son:

BATAVIA, poblacion que los Holandeses fundaron el año de 1619 en lugar de la de *Jacatra*, Ciudad grande, hermosa, limpia, rica, fuerte y bien poblada, rodeada toda de anchos y profundos fosos, con quatro puertas, ocho calles grandes y derechas de buenos edificios, y bien conservados, muchos Hospitales, de los quales el general es el mayor y el mas magnífico de todos, algunas plazas, un Colegio, almacenes para los navíos, &c. El luxo de las mugeres, y especialmente el de las Holandesas, es excesivo: su comercio es grande por el gran concurso de Comerciantes de todas naciones; pero sobre todo los Chinos son los que mas comercian y contribuyen á la riqueza de esta Ciudad; y son tantos, que

habiendo levantado un motin el año de 1641, les costó mucho trabajo á los Holandeses el apaciguarlos. En ella reside el Consejo Supremo de las Indias por lo tocante á los Holandeses. Este se compone de un Presidente, ó General, que tiene la misma autoridad que un Virrey, un Director, seis Consejeros en propiedad, y algunos otros Supernumerarios, cuyo número depende de la Compañía de las Indias Orientales, que reside en Holanda: de este mismo Consejo dependen seis Gobernadores generales, que son los de Palliacata sobre la costa de Coromandel, Amboyna, Banda, Ternata, Ceylan y Malaca.

La Compañía Holandesa de las Indias Orientales envia todos los años á Batavia mas de veinte navíos cargados de géneros y mercancías de Europa, propias para las Indias, y traen de ellas en retorno oro, plata, diamantes, perlas, cobre, té, porcelana, especerías, sedas, coton, y otros muchos géneros de toda el Asia. Esta Ciudad tiene un bellissimo Puerto y una fortaleza, que pasa por inexpugnable. Los Holandeses mantienen siempre en ella una fuerte guarnicion. Es patria de Guiller-

mo Homberg, célebre Chímico de la Academia de las Ciencias de París.

BANTAM á Occidente de Batavia, *Puerto y Plaza fuerte*, Ciudad muy hermosa y comerciante, *Capital* de un Reyno del mismo nombre, gobernada por un Rey Mahometano sujeto á los Holandeses, que hacen en ella el principal comercio.

MATERAN, *Capital* del Reyno de este nombre sobre la costa Meridional, Ciudad grande, y bastante fuerte por las muchas montañas que la rodean: está muy poblada, y tiene un gran Palacio defendido por diez mil mugeres armadas.

ARTICULO VII.

De las Islas Maldivas.

Estas Islas están divididas como en pequeños pelotones á Sudouest de la Península de esta parte del Ganges, y forman una especie de linea de la parte de acá y de allá del Equador, desde cerca del grado 4 de latitud Meridional hasta el 8 de latitud Septentrional. Los Portugueses las descubrieron el año 1507; pero las desprecian como poco fértiles, y de difícil arribo. No producen trigo, ni arroz, sino sola-

mente naranjas, limones, granadas, cocos, mucho coral, ambar gris, y conchas de galápago, que son las mas hermosas de Indias. En estas Islas se sirven en lugar de moneda de unos caracolillos, que llaman *Cori*.

El ayre, especialmente para los extranjeros, es enfermo en todas ellas, que aunque pequeñas, son tantas, que sus habitantes las hacen llegar hasta doce mil; pero hay muchas que no son sino peñascos: los Portugueses las han dividido en trece partes principales, ó Provincias, que llaman *Attolones*: cada uno de estos está rodeado de un gran banco de piedra casi redonda, y comprehende muchas Islas: la mayor parte de ellas están desiertas, y no producen sino árboles y yerba; pero se cogen muchos cangrejos de mar, banana y benjui. No hay agua dulce sino en las Islas habitadas, ni rio alguno, pero se abren pozos, y al instante se halla agua con abundancia á tres, ó quatro pies de profundidad, y esto aunque sea en las orillas del mar y en los lugares que inunda. Las Maldivas están separadas por doce grandes estrechos llenos de crocodilos, y dependen de un Rey Mahometano, que re-

side en *Male*, la principal de ellas; pero no tiene mas que una legua de circunferencia. Esta Isla da el nombre á todas las demas; pues de él, y la palabra *diva*, que en Árabe significa *Isla*, se formó *Maldivas*.

ARTICULO VIII.

De la Isla de Ceylan y algunas otras menos considerables del golfo de Bengala.

LA ISLA DE CEYLAN está á Sudest de la Península de esta parte del Ganges, separada de ella por un estrecho de doce á quince leguas, que llaman el *Estrecho de Manar*, y se extiende desde el grado 6 de latitud Septentrional hasta el 10. Tiene noventa leguas de largo de Norte á Sud, cincuenta en su mayor latitud, y doscientas y cincuenta de circunferencia. Todos los Autores convienen generalmente en que esta Isla es la antigua *Trapobana*, cuyo Rey envió una embaxada al Emperador Augusto. Su terreno es muy fertil, y el ayre es mucho mas puro y mas sano, que en ningun otro parage de Indias. Los habitantes, que llaman *Cingales*, ó *Chingales*, son negros, pero mas bien hechos y mas

agudos que los de Africa. A su montaña mas alta la llamaron los Portugueses *Pico de Adan*, y los naturales *Hamalel*. Su figura es la de un pan, ó pilon de azucar, y se ve encima una piedra llana, donde está estampada la huella de un pie humano dos veces mayor de lo regular. La variedad del ayre, ó clima es muy particular. Suele hacer un tiempo muy seco en la parte Oriental mientras que está lloviendo en la Occidental; pero con todo eso produce excelentes frutas, muchas especerías, y sobre todo mucha canela, que es la mejor de todas, y con tanta abundancia, que hay montes enteros de ella. Tiene tambien muchos simples, ó drogas admirables, y hermosas flores silvestres, entre otras una llamada *Sindriemal*, que sirve de relox; pues se abre á las quatro de la tarde, y se cierra al otro dia por la mañana para volverse á abrir á las quatro. Hay en ella todas especies de piedras preciosas. Se crian elefantes, que son los mas estimados de todas las Indias, monos, ó micos de una especie muy particular, que llaman *Hombres salvages*; pues tienen casi la figura y estatura de un hombre, pero muy fuertes y ligeros, y tan furiosos, que acometen y se

defienden terriblemente de los cazadores, que solo los suelen cazar con lazos; pero despues los domestican y enseñan á andar sobre los dos pies de atras, y á manejar tan bien los de adelante, que suelen fregar los platos, lavar los vasos, y hacer otros oficios caseros. Los Holandeses echaron á los Portugueses ácia el año de 1650, y se hicieron dueños de las Ciudades y de los Puertos, que estos últimos ocupaban á lo largo de las costas. Lo interior del pais es muy poco conocido, y pertenece al Rey de *Candy*, que antiguamente era dueño de toda la Isla.

Las principales Ciudades de la Isla de Ceylan sujetas á los Holandeses son:

JAFANAPATAN á Norte, *Plaza fuerte*, donde reside el Comandante, ó Intendente de la pesca de la perla, que se hace cerca de esta Ciudad y al rededor de la Isla de *Manar*.

NEGOMBO, *Puerto á Occidente*, Ciudad bastante fuerte y comerciante.

COLOMBO, *Plaza fuerte*, en cuya Ciudad reside el Gobernador nombrado por los Holandeses.

PONTOGALO á Sudouest, *Plaza fuerte y Puerto*.

BATECALO, *Puerto á Oriente.*

TRINQUILIMALO, *Puerto á Norte de la costa Oriental, Ciudad, Capital* de un pequeño país, que en otro tiempo tenia su Rey particular, y donde se cria la mejor canela.

En el medio de la Isla está:

CANDY, *Capital* del Reyno de su nombre, Ciudad bastante grande y bien poblada, que antiguamente pertenecia á los Portugueses, de quienes sufrió muchos incendios en el tiempo que fueron Señores de Ceylan.

A Nordouest de esta Isla se halla la de *Manar*, famosa por la pesca de perlas, que se hace del modo siguiente: Dos buzos de los mas diestros nadadores baxan hasta lo profundo del mar, donde recogen y juntan en unas nasas las ostras que hay al rededor de los bancos de arena y de los peñascos, y que encierran las perlas. Llaman *madre perla*, ó *nacar* al nudo de la concha donde se crian. De esta se hacen mil cosas curiosas. Las mas hermosas se pescan en la Isla de Bahrein cerca de la Arabia, y en el golfo Pérsico, ó en el Cabo de Comorin, y cerca de la Isla de Ceylan; á las quales llaman Perlas Orientales. La ven-

taja de la perla es, que recibe de la naturaleza aquella labor y brillo que las piedras preciosas deben al arte.

A Oriente de Ceilan en el golfo de Bengala se hallan las Islas de los *Andamans*, cuyos habitantes son crueles y antropófagos.

A Mediodia de estas Islas están las de *Nicobar*, cuyos habitantes son algo mas humanos y civilizados.

PARTE CUARTA.

DEL AFRICA.

Esta parte del mundo se extiende desde el grado 1 de longitud hasta el 70; y como está cortada por el Equador en partes iguales, su latitud Meridional es desde el grado 1 hasta el 35, y su latitud Septentrional desde el mismo grado hasta el 37.

Esta es una grande Península, que solo está unida al continente del Asia por el istmo de *Suez*.

El nombre de *Africa* le tomó, segun Josefo, de *Afer*, ó *Afro*, nieto de Abran y hijo de Madian; ó segun otros, de una voz hebrea, que significa *polvo*, nombre que expresa bastante la calidad de su terreno seco y arenoso. El sabio Bochart dice, que este nombre, que al principio solo se dió á la costa Septentrional, tambien es alusivo á su fertilidad y abundancia en todas las cosas, pero especialmente en trigo, que fue lo que la hizo en otro tiempo tan recomendable, que por muchos años fue reputada el Africa como el granero de

Roma ; lo qual prueba con una multitud de testimonios y autoridades.

Esta parte de tierra está menos poblada, que Europa y Asia ; pero es mucho mas grande que la primera , y mas pequeña que la segunda. Su situacion en la Zona torrida hace que los calores sean excesivos : demas de esto la mucha arena de que abunda este pais aumenta mas el ardor de los rayos del Sol. En el Africa hay muchos montes y grandes bosques : las costas son bastante fértiles. Tiene tambien algunas minas de oro y plata : produce delicadas y excelentes frutas ; pero particularmente en Berbería , donde se crian unos ganados muy gordos y de una carne muy sabrosa : de ella vienen drogas y otras cosas admirables , especialmente *casia* y *sen*. La *casia* , que se cria en Egipto , es un arbol cuyo fruto está en unas bolsitas , que encierran dentro una especie de almendra con un meollo , ó tuétano , de que se usa mucho en la Medicina. El *sen* es un arbolillo , que se cria particularmente en Abisinia , de la altura de un codo , cuyas hojas son largas , punteagudas , espesas y un poco gordas. Tambien se crian unos capullicos , ó baynas corvas al modo de una hoz,

pero muy lisas y llanas, y de que se sirven tambien mucho en la Medicina. Ademas de los animales domésticos y salvages que hay en Europa, cria el Africa otros muchos, que nosotros no tenemos, como son leones, leopardos, tigres, panteras, rinocerontes, elefantes, camaleones, abestruces, camellos, micos, toros y asnos silvestres. En qualquiera de sus rios se hallan hipopótamos y crocodilos: produce tambien serpientes de un tamaño y de un grueso extraordinario.

Tratando del Asia, hemos hablado brevemente de los mas de estos animales: otros son bastante conocidos, y así bastará hablar ahora del camaleon y del crocodilo, que son los mas particulares del Africa.

El camaleon se parece mucho al lagarto, excepto la cabeza, que es un poco mayor, mas ancha y mas gruesa, y no tiene garganta, ó cuello como los peces: su hocico es largo, y remata en una punta un poco roma, ó obtusa: tiene el espinazo agudo y la piel arrugada y erizada como una sierra: su cola es llana, su lengua de una carne muy blanca, y tiene como diez lineas de largo: es redonda y aplanada ácia la punta, la qual está hueca, abierta y parecida

en algun modo á la trompa del efefante: esta la maneja y lanza contra las moscas, de tal suerte, que quedan presas en ella como en una liga: lo mas particular del camaleones el mudar tantas veces de color. Quando está á la sombra, y descansando, el color mas regular que tiene es un gris, ó azul turquí: otras veces tiene unas listas amarillas y verdes: quando se pone al sol, muda el color de gris en un moreno obscuro, ó pardo, y las listas verdes y amarillas en diversos colores, que forman unas manchas como la mitad de un dedo: algunas son de color *isabel*, que es un medio color entre blanco, anteado y encarnado: quando se tiene en las manos, unas veces parece moteado, y otras lleno de unas manchas obscuras, que tiran á verde. Si se envuelve en un pañuelo, despues de haber estado dos, ó tres minutos en él, sale todo pálido. Madama Scuderi, que guardó dos por diez meses, cuyo tiempo pasaron sin comer nada, observó que este animal no tomaba el color de las cosas sobre que le ponian, sino que este color se confundia, ó mezclaba con los otros, y que por sus freqüentes mutaciones hacian un efecto agradable.

Los crocodilos son una especie de lagartos grandes anfibios, que se crían entre los juncos á las orillas de los grandes rios. Su cuerpo está cubierto de conchas, ó escamas por el lomo, pero por la barriga, ó vientre es bastante delgado el pellejo: su boca es grande y armada de muchas carreras de dientes agudos, que encajan y cierran unos con otros, con los quales muchas veces despedazan á los hombres; pero la Providencia ha criado, particularmente en Egipto, donde hay muchos, un animalito llamado *Ichneumon*, que es enemigo declarado del crocodilo. Dicen que este, quando le ve dormido, y con la boca abierta, se entra por ella, y llega hasta las entrañas, se las roe, y despues se sale por un agujero que le hace en el vientre.

Fue ya muy tarde quando se tuvo conocimiento de la mayor parte del Africa; y aunque este sea muy poco en quanto á lo interior de esta vasta y dilatada region, no obstante sabemos de cierto, que está habitada, y que comprehende tierras y países muy fértiles.

Muchos Autores son de opinion, que los Hebreos y los Syrios vinieron al Africa en

tiempo de Salomon, y que despues de haberse embarcado en el Mar Roxo, arribaron á *Ophir*, ó *Sophira*, llamada hoy *Sophala*, que abunda en arenas de oro: que doblaron el Cabo de Buena Esperanza, que los Portugueses descubrieron nuevamente en el siglo XV. y que despues pasaron al Reyno de Benin y á la costa de los dientes, donde tomaron pabos, micos y marfil; y finalmente, que vinieron á Tharsis en Andalucía, llevados de la grande abundancia de su oro. Cerca de quatrocientos años despues, esto es, 600 antes de Jesu-Christo, Necao, Rey de Egipto, hizo dar la vuelta al Africa á unos Phenicios: la misma navegacion se repitió despues, como se ve en la Historia natural de Plinio el Mayor; pero todo esto llegó á olvidarse, y no se tuvo mas conocimiento del Africa Meridional, hasta las navegaciones de los Portugueses, que descubrieron á fines del siglo XV. el Cabo de *Buena Esperanza*, así llamado por la idea que habian formado, aunque con fundamento, de que el descubrimiento de este Cabo les facilitaría los medios de arribar bien presto á las Indias Orientales.

Los Africanos generalmente son robus-

tos, pero groseros, poco aguerridos, inclinados al robo, dobles, falaces, cobardes, perezosos, y casi sin conocimiento alguno de las Ciencias, ni de las Artes. Los Arabes, que se establecieron en Africa en el siglo VII. y que habitan á lo largo de las costas del Mediterraneo, son mas propios para la guerra, y saben usar de las armas de fuego: la mayor parte son piratas; pero no tan negros como los naturales.

Los principales rios de Africa son el *Nilo*, el *Niger*, ó *Negro*, el *Senegal*, el *Zairo*, el *Coanza*, y el *Zambezo*, ó *Cuama*.

El *Nilo* corre de Mediodia á Norte, y entra en el mar Mediterraneo despues de haber atravesado el Egipto. A principios del siglo pasado se creyó haber descubierto su nacimiento en el Gojam, Provincia de Abisinia; pero Mr. d' Anville observa en su nueva Carta, ó Mapa de Africa, que publicó el año 1751, que los Geógrafos antiguos y los mas célebres Autores Orientales ponen el nacimiento del Nilo ácia el medio del Africa, y dicen que este rio nace de las montañas de la Luna ácia el grado 5 de latitud Septentrional. Añade tambien, que aquel otro rio, que se junta en la Nubia por debaxo de la Ciudad

dad de *Sennar* á el que viene de Abisinia, es mas crecido ; y de aquí se infiere, que no hay motivo para impugnar enteramente lo que Ptolomeo, El-Edrisi y Abulfeda refieren del origen del Nilo, hasta que hayamos adquirido otros conocimientos. El Nilo fecunda y fertiliza con sus avenidas, ó inundaciones las tierras que riega, especialmente el Egipto, donde se divide en muchos ramos.

El *Negro* y el *Senegal* son mas conocidos, que lo eran antes. Mr. Sanson y Mr. Delisle en sus primeras Cartas hacian correr al Nilo de Est á Ouest, y atravesar toda la Nigricia por mas de ochocientas leguas de corriente, despues de la qual entraba en el Mar Atlántico ácia la embocadura del *Senegal*, y en este caso sería la misma que la del *Negro*, y por consiguiente un rio solo ; pero segun las nuevas relaciones que se han seguido en las últimas Cartas de Mr. Delisle y Mr. d'Anville, son dos rios, que nacen casi al medio de la Nigricia. El *Negro*, que se llama *Guien*, ó *Isa*, corre ácia el Oriente en el Reyno de Tombut, y va á entrar en uno, ó dos lagos en los contornos, ó inmediaciones de Bornu. El *Senegal* sale del lago *Mabe-*

ria, corre á Occidente, y va á desaguar en el Océano despues de mas de quatrocientas leguas de curso, ó corriente: verdad es, que no se tiene de él mas conocimiento, que desde su embocadura hasta la roca, ó peñasco, que está mas allá del Reyno de *Galam*, que es casi la mitad de su curso, y no se puede extender mas á causa de las peñas y cataratas, ó cascadas. Muchos Autores creian, que el rio *Gambia*, ó *Gambra* es un brazo del Senegal.

El *Zairo* riega el Congo Septentrional, y desagua en el mar á Occidente. Su nacimiento no se sabe, y carece de fundamento lo que hasta aquí se ha dicho, así de él, como de otros muchos, que salia de un lago llamado *Zambra*, al qual collocaban en medio del Africa. Otro rio considerable recibe tambien, que se llama *Coango*.

El *Coanza* corre por medio del Congo Meridional, de quien igualmente se ignora su origen.

El *Zambeza*, ó *Cuama* riega los Estados de Monomotapa, y entra á Oriente en el golfo de Sofala: su nacimiento se ignora absolutamente.

En Africa hay tres famosos Cabos, que

son á Occidente el *Cabo Verde* : á Mediodia el *Cabo de Buena Esperanza*; y á Oriente el *Cabo de Guardafui*.

Tambien hay dos cordilleras, ó cadenas principales de montañas : la primera está á Norte, y se llama el *Monte Atlas*: este atraviesa toda la Berbería de Occidente á Oriente, y acaba cerca de Egipto: la segunda está situada cerca del Trópico de Cancer, y se llama el *Monte Amadeda* : este separa la Nigricia del Sara, ó Desierto de Berbería.

El Africa puede dividirse en tres partes generales, ó principales: 1.^a la parte Septentrional, que comprehende el *Egipto* á Oriente: la *Berbería* á Occidente; y el *Sara*, ó *Desierto* á su Mediodia: 2.^a la parte del medio, que comprehende de Occidente á Oriente la *Guinéa*, *Nigricia*, *Nubia* y *Abisinia*: 3.^a la parte Meridional, que comprehende á Occidente el *Congo* en el medio, la *Cafrería pura*, que se extiende hasta el *Cabo de Buena Esperanza*; y á Oriente la *Cafrería mixta*, que incluye las costas de *Sanguebar* y de *Ajan*. De las Islas hablaremos en un artículo á parte.

CAPITULO PRIMERO.

De Egipto.

Los Turcos y los Árabes llaman á este Reyno *Mizir*, cuyo nombre tomó de *Mesrain*, hijo de *Cham*, que es el que le dan los Hebreos en la Escritura. Este pais, que está á Nordest del Africa, confina á Norte con el Mediterraneo: á Oriente con la Arabia Petréea y el Mar Roxo: á Mediodia con la Nubia, y á Occidente con la Berbería, y le atraviesa de Mediodia á Norte una larga cadena de montañas, que estrechan por dos partes la madre del Nilo, especialmente en el Egipto alto.

El Nilo, del qual hemos hablado ya, es el único rio considerable, que se halla en este pais.

El Egipto es muy fertil, aunque arenoso: su fertilidad la causan las inundaciones de las aguas del Nilo, que al retirarse dexan un lodo, ó substancia, que engrasa la tierra: estas avenidas, ó inundaciones comienzan ácia la mitad de Junio, y duran hasta el mes de Septiembre. El mejor año es quando estas llegan á veinte y quatro pies: entonces se celebran grandes

fiestas ; pero quando no son mas que de diez y seis , hay escaséz , y en este caso no pagan tributo los naturales : si exceden de veinte y quatro , ya son dañosas , porque permaneciendo las aguas mucho tiempo , no dexan el necesario para la siega y la siembra. En el Cayro , Capital de Egipto , hay un pozo llamado *Mekias* , del qual cada fachada tiene diez y siete pies y sesenta y ocho de circunferencia : en medio de él hay una columna , cuya altura desde la basa hasta la punta , ó madero del capitel es de treinta y quatro pies y tres pulgadas : en el grueso de él se lee , que el *Mekias* fue construido el año de la Egira 247 ; esto es , 862 de Jesu-Christo. Las aguas del Nilo se llevan á él por quatro conductos contruidos uno sobre otro hasta cierto parage , en que cada uno tiene su entrada en el pozo. Quando el agua ha llegado á cierta altura , se corta la calzada , que impide á las aguas del Nilo entrar en un canal que atraviesa todo el nuevo Cayro : este canal tiene siete pies de profundidad , y solo se llena en tiempo de avenidas , ó inundaciones. Los Autores están divididos sobre la causa del crecimiento de este rio : la opinion mas co-

mun y verisimil es la que le atribuye á las copiosas y abundantes lluvias que poco antes caen en la Abisinia y en los países vecinos de la línea. Hay parages en que este rio se precipita de lo alto de las rocas, ó peñascos con un ruido terrible, y esto es lo que llaman *Cataratas*. En alguno de estos parages cae á la altura de cerca de doscientos pies. El cieno que dexa este rio, infesta el ayre, y lo hace enfermo; no obstante, toda la gente de aquellos pueblos vive mucho: los animales son muy fecundos: las mugeres regularmente paren dos cada vez, y algunas veces mas, cuya fecundidad se atribuye á las aguas del Nilo.

El Egipto es tan fertil en trigo, que los Romanos le llamaban el *granero del Imperio*: en efecto, los Turcos que son dueños de este país, sacan una gran cantidad de él: ademas del trigo sacan tambien arroz, dátiles, aceytunas, sen, casia y un excelente bálsamo: se cogen muchas y delicadas frutas, excelentes cañas de azucar y bellísimo lino; pero las mas ricas producciones de la Arabia se las llevan las galeras del Gran Señor. En Egipto era donde se hacia el comercio de los géneros y

mercancías de Indias por el Mar Roxo ; y los Ptolomeos, para facilitarle , habian concluido ya el canal de comunicacion de los dos mares , comenzando por los antiguos Reyes de Egipto. Este tenia mas de cincuenta leguas de largo , y veinte y cinco toesas de ancho con el fondo suficiente para las embarcaciones mayores ; pero desde el descubrimiento del Cabo de Buena Esperanza se ha disminuido mucho el comercio , y apenas ha quedado vestigio alguno de este canal.

Los Egipcios , tan celebrados en la antigüedad por su sabia política y amor á las Ciencias y Artes , las quales cultivaron mucho , y aun fueron los primeros inventores de algunas de las mas útiles , como la Geometría y Astronomía , han degenerado mucho de su antigua gloria y esplendor. Las causas de esta tan notable mudanza han sido las diferentes revoluciones que ha padecido este Estado , y principalmente la ignorancia y barbarie introducida al principio por los Sarracenos , que se apoderaron de él en el siglo VII. y despues por los Turcos , que le conquistaron el año 1517 á los Sultanes , ó Sudanes *Mamelucos* , sucesores de los descendientes del

famoso Saladino , que tanto daño hizo á los Christianos en tiempo de las Cruzadas.

Hoy dia los Egipcios , aunque vivos, agudos , é ingeniosos , son aun bastante dexados , vanos, codiciosos, y dados al robo : estos tienen cierto modo de empollar huevos y sacar pollos sin echarlos á las gallinas, y lo hacen de este modo: meten los huevos en un horno , al qual dan aquel grado de calor que se necesita, y corresponde al calor natural de las gallinas: despues le tapan bien , y de allí á poco nacen los pollitos , que son tan fuertes como los de aquellas. Este uso es muy antiguo entre ellos , pues de él hablan Plinio y Diodoro ; pero parece que antiguamente se sacaban los pollos , poniendo los huevos en un muladar , como lo hizo en París Mr. de Reaumur. La mayor parte de los Egipcios son Mahometanos, aunque entre ellos hay algunos Christianos Latinos y Cismáticos, Cophitos y Griegos. Los Cophitos son descendientes de los antiguos Egipcios , y siguen la Secta de los Jacobitas , ó Eutichianos. Tienen un Patriarca , que reside en el Cayro , y que toma el nombre de Patriarca de Alexandría. Los Griegos tienen tambien otro con él mismo título,

pero son muchos menos. Hay en este pais muchos Judíos , y especialmente en las Ciudades.

El Egipto se divide en *alto* , *baxo* y *pais del medio* , ó *de dentro* : el *alto* está á Mediodia , y el *baxo* á Norte.

§. I. Del Egipto alto.

Esta parte del Egipto se llamaba antiguamente *Thebaida* : hoy dia la llaman *Saide* , ó *Said* , que significa en Arabe *Pais alto*. Sus principales Ciudades están todas sobre el Nilo : lo restante del pais está casi todo lleno de desiertos , donde habitaron antiguamente tantos Santos solitarios.

GIRGÉ , *Capital* y residencia de un Sanguiac , Ciudad grande y bien poblada , cuyo principal comercio consiste en trigos , telas y lanas.

SIOUT , ó ASIOT , á quien algunos Autores injustamente llamaron *Said* , Ciudad considerable á Norte de la precedente , de donde se sale para ir á la Nubia y Abisinia , y donde se trabajan las mejores telas de todo Egipto.

KENE , ó KOUS , antiguamente *Coptos* , á Sudest de Girgé , cuyos habitantes hacen un comercio bastante grande. Cerca de

esta Ciudad á Mediodia están las ruinas de la antigua y famosa Ciudad de Thebas de Egipto, que tenia cien puertas. Aún subsisten algunos Templos y Palacios casi enteros con muchas columnas y estatuas de un gusto admirable, y tan acabadas, que solo parece haberse conservado para obscurecer la gloria de las mayores obras.

ASNA mas á Mediodia, Ciudad hermosa, cuyos habitantes son ricos ganaderos, cogen mucho trigo, y tienen mucho dinero por el gran comercio que hacen en el Reyno de Nubia. Tiene esta poblacion grandes edificios, y magníficos sepulcros con inscripciones Egipcias y Latinas.

SOUENA, ó ASVAN, antiguamente *Syena*, Ciudad casi toda baxo el trópico de Cancer, adonde Juvenal fue desterrado, y donde murió. Este fue el fruto que sacó de sus picantes sátiras. Cerca de esta Ciudad están las minas de aquel precioso marmol, que llamamos *Granito*, que los antiguos Egipcios empleaban en sus obeliscos.

IBRIM cerca de las grandes cataratas del Nilo, y la última Plaza que poseen los Turcos en Egipto, ó por mejor decir, que pertenece á aquella parte de la Nubia, que se ha unido á él.

Los Turcos poseen aún muchas Plazas sobre la *costa de Abech*, que está mas á Mediodia, sobre las orillas del Mar Roxo. De ellas hablaremos quando tratemos de la Abisinia.

§. II. *Del Egipto del medio.*

Los Turcos llaman á este pais *Vostani*.

EL CAYRO sobre el rio Nilo, *Capital* de esta Provincia y de todo Egipto, fundada el año 971 de Jesu-Christo por el Califa Moez Fatimita, que la puso el renombre de *Al Caira*, esto es, *la Victoriosa*, Ciudad muy grande, pues, sin contar sus arrabales, á lo menos es tanto como París, pero está menos poblada; y se compone de tres partes distantes una de otra cerca de un quarto de legua; á saber, la *Antigua Cayro*, la *Nueva Cayro* y el *Arrabal de Boulac* sobre la orilla del Nilo, y donde está el Puerto. Las casas son baxas y de mala fábrica; no obstante, tambien las hay de piedra sillería muy buenas; pero su magnificencia solo se muestra por dedentro y en los patios. Las calles son estrechas, sucias y sin empedrar. Hay muchos jardines y lagos, donde entra el agua del canal en tiempo de las inundaciones del Nilo. El

mayor, que tiene quinientos pasos de diámetro, está rodeado de hermosas casas en el centro de la *Nueva Cayro*. No se puede dar cosa mas hermosa, como ver un terreno, que por ocho meses del año es un estanque, ó baño dilatado y lleno de agua, y en los quatro restantes un jardin risueño. Quando este se inunda se cubre de barcas, y casi todas las noches hay fuegos artificiales y conciertos de música admirables. En el Cayro hay setecientas y veinte Mezquitas en una parte, y quatrocientas y treinta en otra. El castillo donde reside el Baxá está situado sobre una montaña fuera de la Ciudad, casi enfrente á la Antigua Cayro, y construido sobre una roca, que le sirve de cimiento, rodeado todo de altísimas y gruesas murallas, al qual se sube por una escalera abierta en la misma roca; pero tan suave, que los caballos y camellos suben cargados con gran facilidad. Saladino fue quien le hizo construir sobre las ruinas del castillo de la antigua Babilonia de Egipto, donde se conserva todavía el antiguo aqueducto, por medio del qual se hace subir el agua del Nilo hasta lo mas alto. Es todo de piedra sillería, y tiene trescientos y veinte arcos y un mag-

nífico salon, cuyas inscripciones muestran ser obra de Saladino. Este castillo fue en otro tiempo muy suntuoso, pero ahora está muy arruinado. Lo mas particular que hay en él es un pozo abierto en la misma peña viva, pero muy profundo. Este se divide en dos, en medio de los quales hay una plaza, á la que se baxa por una rambla, ó escalera, cuya pendiente es casi imperceptible, pues se puede subir el agua con bueyes desde el primer pozo, que es el mas profundo, y va despues por un canal al depósito, ó algibe, que es el segundo; á cuya altura se conduce por medio de una rueda, que mueven continuamente unos bueyes, y una maroma de muchos vasos, ó alcabuces, que viene á ser una especie de noria. En esta Ciudad hay dos Conventos de Religiosos Franciscos, pero todos Italianos: unos están sujetos al Guardian del Convento de Jerusalem, y son los Curas Párrocos de todos los francos, ó libres que hay en Egipto: los otros tienen un Superior nombrado por la Congregacion de *Propaganda*, como los demas Religiosos, y exercen el ministerio de Misioneros, como lo hacian antes los Jesuitas. Ahora solo han quedado Capuchinos, que tienen

un Hospicio. Los Judíos tienen tambien muchas sinagogas.

El Cayro está bastante poblado , y es muy comerciante , aunque su comercio por el Mar Roxo y el Mediterraneo ha decaido mucho desde que se halló paso para las Indias , doblando el Cabo de Buena Esperanza. Tiene muchas fábricas , entre otras la de tapices de Turquía. El año de 1754 padeció esta Ciudad un terremoto, que arruinó mas de las tres partes de casas, debaxo de cuyas ruinas quedaron sepultados mas de seis mil hombres.

Frente al Cayro y de la otra parte del Nilo estaba en otro tiempo la Ciudad de *Memphis* , antigua *Capital* de Egipto. Por la misma parte y á tres , ó quatro leguas de él se ven tambien las famosas pirámides colocadas en el número de las siete maravillas del mundo , y que servian de sepulcro á los Reyes de Egipto. La mayor de las tres mas celebradas en la antigüedad está fundada , como las demas , sobre una roca , que le sirve de cimiento. Es de figura quadrada ácia su base , de la qual cada parte , segun Mr. de Chazelle * ,

* Mr. de Chazelle , sabio Matemático de la Academia de las Ciencias , viajó á Egipto , y dexó

tiene ciento y diez toesas , ó seiscientos y sesenta pies , construida en lo exterior en forma de gradas. Su altura perpendicular es de cerca de setenta y siete toesas , esto es , cerca de quatrocientos sesenta y dos pies. Lo alto de la pirámide , que desde abaxo parece una punta muy aguda , es un plano capaz de contener mas de treinta personas.

En el mismo pais está el lago de *Kern*, llamado antiguamente *Moeris* , ó *Caron*. Este lago se comunica con el Nilo por un canal , cerca del qual estaba el famoso Laberinto y los sepulcros de los antiguos Egipcios , que dieron motivo á los Poetas Griegos para hablar de la barca de *Caron*, en que este viejo pasaba las almas de los muertos á los infiernos por el rio Acheronte.

Al Est del nuevo Cayro se ven las ruinas de la antigua *Heliopolis* , donde habia un Templo consagrado al Sol , y en cuya Ciudad Onías , hijo del Pontífice Onías III. obtuvo de Ptolomeo Philometor el permiso de fabricar un Templo sobre el modelo del de Jerusalem , que llamaron *Onion*, y que hizo cerrar Vespasiano.

unas observaciones muy útiles sobre la Geografía.

FIUUM á Sudest de este lago y sobre un canal, que llega hasta el Nilo, Ciudad considerable y bastante poblada, cuyo terreno es el mas fertil de Egipto en todo género de frutas.

SUEZ, *Puerto* á la extremidad, ó confines del Mar Roxo y á Sudest del Cayro, donde el Gran Señor tiene sus galeras, pequeña Ciudad, pero famosa por dar su nombre al *Isthmo*, ó lengua de tierra, que junta al Africa con el Asia, y que tiene cerca de cincuenta leguas. Por junto á Suez fue donde los Hebreos pasaron el Mar Roxo, como á dos, ó tres leguas mas abaxo de la punta Septentrional de este mar, y en el estrecho de *Kolsum*, ó *Clysmá*, como expresamente lo nota Eusebio.

§. III. *Del Egipto baxo.*

Los Turcos llaman *Babri* á esta parte del Egipto.

ALEXANDRIA, ó SCANDERICK, *Puerto* sobre el Mediterraneo á Nordouest del Cayro, Ciudad fundada por Alexandro el Grande 332 años antes de Jesu-Christo, famosa en otro tiempo, pero ahora no es mas que una sombra de lo que fue antiguamente. No obstante todavia se hace algun

CO-

comercio, especialmente por los Marselleses y Venecianos, que comercian baxo el pavellon frances; pero aún es mayor el de los Ingleses y Franceses, que tienen en ella un Consul muy respetable. Tambien le suelen hacer muy grande los ricos Comerciantes Judíos, que hay en esta Ciudad, los quales se ajustan con el Administrador de la Aduana puesto por el Gran Señor, y de este modo compiten con los Européos, distinguidos en este pais con el nombre de *Francos*, á los quales se les perdona un tanto por ciento sobre los géneros, y así pagan mucho menos que los que están sujetos al impuesto ordinario, de los quales unos de ellos son los Judíos. Esta Ciudad es patria del célebre Euclides, Autor de unos Elementos de Geometría, divididos en quince libros: de Orígenes, uno de los mayores ingenios y de los hombres mas sabios de los primeros siglos de la Iglesia: de Dídimio, famoso por su ciencia casi universal, aunque cegó á los cinco años; y de otros muchos hombres ilustres.

ALBERTON, *Puerto á Occidente de Alexandria*, Ciudad bastante comerciante, aunque algunos Autores la ponen en el pais de Derne, ó Barca.

ROSETE, ó RASSIT, *Puerto* á Oriente de Alexandría, y en la orilla del brazo Occidental del Nilo, Ciudad muy comerciante, y patria del Poeta Claudiano.

DAMIETA, ó DAMIAT en la orilla del brazo Oriental del Nilo, Ciudad grande y célebre en la historia de las Cruzadas. S. Luis la tomó el año 1249; pero despues se vió obligado á volverla por su rescate.

CAPITULO II.

De Berbería.

Este pais se llamó así, porque pareciéndoles á los Árabes la lengua de los Africanos una especie de algarabía, ó gerigonza ininteligible quando fueron á establecerse en él en el siglo VII. los tuvieron por gente bárbara y tartamuda: en efecto, la voz *Barbar* significa en lengua Árabe el sonido que hace al oido una persona que habla entre dientes. La Berbería se extiende desde el Egipto hasta mas allá del Estrecho de Gibraltar á lo largo del Mar Mediterraneo, y un poco sobre el Océano, y se divide en dos grandes partes separadas una de otra por el Monte Atlante. La primera, que es la *Berbería propia*, está

á Norte , y comprehende de Oriente á Occidente el pais de *Derne* , ó *Barca* , los Gobiernos , ó Repúblicas de *Trípoli* , *Tunex* y *Argel* , que están baxo la proteccion de los Turcos , y el Reyno de *Marruecos* , de quien depende el de *Fez*. La segunda parte , que está á Mediodia de la precedente y del Monte Atlante , se llama *Biledulgerid* , y comprehende muchos Estados , de los quales algunos dependen de los Reynos que acabamos de nombrar.

ARTICULO I.

De la Berberia propia.

Esta parte comprehende todo quanto los antiguos conocian baxo el nombre de Libia exterior , ó Cirenaica , de Africa propia , de Numidia y de Mauritania , y es el pais mejor del Africa , y el mas poblado. La tierra es fertil y abundante en maiz , buenos vinos y frutas , especialmente limones , naranjas , higos , almendras , aceytunas , dátiles y melones : su comercio consiste en la venta de estos frutos , en caballos muy estimados , que llaman *Berberiscos* , y en cordoban y pieles. El ayre es bastante cálido , y lo sería mas , si no lo

templasen los vientos del Mediterraneo.

Los pueblos de Berbería son muy ignorantes, sin gusto para las Ciencias y Artes, ambiciosos, crueles, desconfiados, sospechosos y vengativos: tienen poca inteligencia en el comercio, aunque trafican mucho. Los que habitan á lo largo de las costas, se sirven de picas y armas de fuego: los que viven en medio del pais, no usan sino lanzas, pero las manejan bien.

Este pais, que produjo los mayores Doctores de la Iglesia, como un S. Cipriano y un S. Agustin, y que contaba mas de quatrocientos Obispos, fue asolado de tal modo primero por los Vándalos, Hereges Arrianos, y despues por los Sarracenos, que se ha abolido en él enteramente el Christianismo. La Religion dominante es ahora la Mahometana: no obstante, hay en él muchos Judíos y algunos Christianos; pero estos últimos están muy oprimidos.

La mayor parte de los habitantes de Trípoli, Tunez y Argel no viven mas que de la piratería y del comercio de los esclavos Christianos, á quienes tratan con mucha crueldad, particularmente en Argel, adonde los Religiosos Trinitarios van á

rescatarlos de quando en quando. Estas tres Repúblicas , á quienes muchas veces se les da el nombre de Reynos , porque estuvieron largo tiempo gobernadas por Reyes , están baxo la proteccion del Gran Señor , que envia á cada una de ellas un Baxá ; pero este no es mas que un título honorífico , porque no tiene ninguna autoridad , ni estas Repúblicas pagan tributo alguno á los Turcos como antiguamente , y están gobernadas por un Dey y un Consejo , cuyos Consejeros y el Dey son electivos.

§.I. *Del pais de Derne , ó Barca.*

A este pais , que está vecino á Egipto y á Occidente de él , le llaman algunos Geógrafos *Reyno de Barca* , porque en efecto era antiguamente un Reyno : muchas veces le comprehenden en el de Trípoli , aunque no es de esta República : ahora pertenece á los Turcos , y es gobernado por un Sangiac dependiente del Baxá que reside en Trípoli : su clima es muy desigual : á lo largo de las costas el terreno es fertil y bastante poblado ; pero lo interior del pais es casi esteril y poco habitado. Mr. de la Martiniere dice que jamás

ha habido tal Ciudad de Barca, y que este no es el antiguo nombre del pais: no obstante, Mr. d' Ambille en su carta, ó mapa de Africa pone á *Barca* como un pequeño Lugar cerca de *Ptolometa*.

Antiguamente se llamaba este pais *Libia propia*, ó *exterior*, y comprehendia la *Cirenaica* y la *Marmarica*.

DERNE, *Capital* cerca del mar y á Oriente del Cabo de *Raza*, Ciudad bien fortificada, pero poco poblada, y residencia del Sangiac.

PTOLOMETA, antiguamente *Ptolemaida* cerca del golfo de *Sidra*.

GRENE, ó **CUREN** entre las dos Ciudades precedentes, antiguamente *Cyrene*, poblacion famosa por sus Reyes, que traian su origen de Grecia.

§. II. De la República, ó Reyno de Trípoli.

Este pais se extiende de Sudest á Nord-ouest á lo largo del Mar Mediterraneo, y está vecino á un gran golfo llamado *Golfo de la Sidra*, muy peligroso para los navíos por su poca profundidad, sus peñascos y bancos de arena: su terreno es muy esteril y arenoso: no obstante, á lo largo de las costas se cogen en él mu-

chas naranjas , limones , azafran , que pasa por el mejor de todos , y una planta llamada *Loto* , de que los habitantes hacen una bebida muy buena. Su fruta es morena , y muy semejante en la figura y en el tamaño á las cerezas. Los antiguos gustaban tanto de ella , que los Poetas la atribuían la virtud de hacer olvidar por una especie de encantamento quantas dulzuras se pueden hallar en otra parte , y aun hasta su misma patria.

TRIPOLI, *Capital y Puerto* , Ciudad antigua , fuerte , comerciante y muy poblada de Turcos , Moros y Judíos. Tambien hay Christianos Européos , que comercian baxo la proteccion de los Cónsules de Francia y de Inglaterra. Los Frayles Franciscos tienen en ella una Iglesia muy hermosa , una casa muy cómoda , y un Hospital , donde se pueden poner doscientas camas para los esclavos Christianos , que es un grande alivio , especialmente en tiempo de peste , la qual es aquí muy freqüente. Esta Ciudad fue bombardeada el año de 1685 y 1728 por los Franceses para reprimir sus piraterías.

LEBDA , antiguamente *Leptis* , á Sudest de Trípoli , patria del Emperador Severo,

Príncipe de mucho valor y talento, y muy amante de los sabios.

ZOARA á Nordouest. Estas dos Ciudades son muy comerciantes.

ZERBI, ó GERBE, pequeña Isla á Norte de Zoara, famosa por el combate naval que se dió en ella el año de 1560 entre los Españoles y los Turcos.

§. III. De la República, ó Reyno de Tunez.

Este Estado comprehende los paises llamados por los antiguos *Africa propia* y *Bizacena*. Su clima y terreno son muy semejantes á los de Trípoli, excepto que este produce en algunos cantones mucho trigo.

TUNEZ, *Capital y Puerto*, Ciudad rica, grande y bien fortificada, donde murió S. Luis tocado de la peste el año de 1270, estando sitiándola. Carlos V. la tomó el año 1535. Este Príncipe se reservó el *Fuerte de la Goleta*, que está á la entrada del Puerto de Tunez; pero los Turcos se hicieron dueños de él el año 1574. Esta Ciudad hace un gran comercio, y está muy poblada, aunque no tiene mas agua dulce, que la de las cisternas, y algunos pozos que hay en los contornos.

A tres leguas de Tunez están las ruinas de *Cartago*, tan famosa en otro tiempo, y que fue como la rival, ó competidora de Roma: 143 años antes de Jesu-Christo fue destruida por Scipion Emiliano; pero despues fue restablecida por Julio Cesar. Los Sarracenos la tomaron el año de 698, y la arruinaron enteramente.

PORTO-FARINA, Puerto á Norte de Tunez, donde estaba la antigua *Utica*, célebre por la muerte de Caton el Joven, que tomó de ella su renombre de Uticense.

SOUSA á Sudest de Tunez sobre la costa, Ciudad muy comerciante con un bellissimo Puerto, y una fortaleza para su defensa.

CAIROAN, Ciudad grande, fundada antiguamente por los Sarracenos. Hoy está casi despoblada.

CAFSA á Sudouest de Cairoan con una fortaleza, cuyos muros son obra muy antigua de Romanos, y su terreno muy fertil en frutas.

A Oriente de la Ciudad de Tunez están las pequeñas Islas de *Lampedusa*, *Linosa* y *Pantalaria*, que dependian de ella antiguamente. Las dos primeras pertenecen á los Caballeros de Malta, y la tercera al Duque de Requesens; pero baxo la pro-

teccion y omenage de España. A Nord-ouest está la Isla de *Tabarca*, que posee la familia de los Lomellinos, nobles Genoveses.

Del Reyno de Tunez depende el *Gerid propio*, que comprehende el Reyno de *Tocorta*, el qual está situado á Mediodia mas allá del monte Atlante.

§. IV. De la República, ó Reyno de Argel.

Este Estado era antiguamente conocido baxo el nombre de *Numidia* y *Mauritania Cesariana*. Sus antiguos Reyes Syphaz, Massinissa, Jugurta y Juba son muy célebres en la Historia Romana. El nombre de Numidia le tomó de los Griegos, y significaba, que los pueblos que le habitaban no tenían antiguamente habitacion alguna fixa. En quanto al nombre de Moros, que aún se da á los habitantes de Argel, á los de Marruecos y de Fez, viene de la palabra Phenicia *Mouerin*, que significa *Occidentales*. En efecto estos paises están á Occidente del Africa Septentrional, en donde los Phenicios se establecieron 1500 años antes de Jesu-Christo.

El Gobierno de Argel depende de un Divan, ó Consejo de Estado, que se compone de mas de ochocientas personas; por

que cada Oficial de Milicia , ó Tropa tiene asiento en él. Los negocios se deciden á pluralidad de votos. Y así viene á ser una Aristocracia Militar , cuya cabeza , que es el *Dey* , tiene poca autoridad ; pero desde el año de 1710 se le dió la dignidad de Baxá del Gran Señor , que se mira siempre como á Soberano de Argel , aunque no exerza en él autoridad alguna.

Este pais , sin contar la Ciudad de Argel , está dividido ahora en tres Gobiernos , baxo el mando de tres *Beys* , que mandan tambien la Tropa ; á saber , el Bey de *Levante* , ó de Oriente , que reside en Constantina : el Bey de *Poniente* , ó de Occidente , que vive en Tremecen desde que los Españoles tomaron á Orán ; y el Bey de *Mediodia* , que habita en tiendas de campaña , porque no hay ninguna Ciudad en su Gobierno.

ARGEL, Capital, Puerto y Plaza fuerte sobre el mar Mediterraneo , llamada antiguamente *Cesaréa de Mauritania* , y ahora Ciudad grande , hermosa , bien poblada , y la mas rica de Africa , con un bellissimo Puerto y hermosos Palacios. Está fundada sobre la pendiente de una montaña á manera de anfiteatro. Los techos de las casas

están en forma de terrados todos cubiertos de tierra, y sirven de jardines. Las calles son muy estrechas. Sus habitantes son los mayores Cosarios de Berbería, y así hay muchos renegados. Argel fue bombardeada dos veces en los años de 1682 y 1683 por la Armada del Rey de Francia en castigo de sus piraterías. Se cuentan al rededor de Argel cerca de diez y ocho mil jardines, hechos y trabajados todos por esclavos. Es patria del Emperador Marcrino.

CONSTANTINA á Oriente de Argel, *Plaza fuerte*, *Capital* de la Provincia de Levante, llamada antiguamente *Cirta*, Ciudad fundada en una situacion hermosa á treinta leguas del mar. Las muchas y excelentes obras de los Romanos que hay en ella, indican quanto habrá sido su esplendor y magnificencia.

BONA, antiguamente *Hyppona*, Ciudad marítima y *Puerto* á Nordouest de Constantina. Carlos V. la tomó el año de 1555. Es muy célebre en la antigüedad, no tanto por su grandeza y riquezas, como por haber tenido á S. Agustin por Obispo, cuyo solo nombre es tan justamente respetado en la Iglesia. Esta Ciudad está situada en un

terreno muy fertil en trigos , exquisitas frutas y pastos ; y la está dominando un pequeño fuerte con una guarnicion de trescientos Soldados Turcos á las órdenes de un Agá , que manda la Plaza.

EL BASTION DE FRANCIA cerca de Bona , fortaleza grande , ó fuerte muy considerable , donde los Franceses tienen una buena guarnicion. Este puesto es muy importante para defender y proteger el comercio en Berbería : en sus inmediaciones y contornos se pesca mucho coral.

BUGIA á Oriente de Argel , Ciudad marítima , bastante grande , fuerte , bien poblada , y situada sobre la pendiente , ó declive de una montaña , con una bahía bastante cómoda : antiguamente era Capital de un pequeño Reyno.

TREMECEN , ó FLEMSEN á Sudouest de Argel , Ciudad grande , fuerte , bien poblada y de buenos edificios , antiguamente Capital de un Reyno bastante considerable.

ORÁN y MARZALQUIVIR , ó LA MARCA , son dos Ciudades fuertes con buenos *Puertos* pertenecientes á los Españoles. Los Argelinos nos quitaron la primera el año de 1708 ; pero el Conde de Montemar la volvió á tomar en el de 1732.

Argel extiende su dominio y jurisdiccion mas allá del Monte Atlante en los países de *Zab* y *Tegorarin*, que son del *Biledulgerid*.

§. V. *De los Estados del Rey de Marruecos.*

Estos Estados, conocidos antiguamente baxo el nombre de *Mauritania Tingitana*, comprehenden los Reynos de *Fez* y de *Marruecos*, que posee un Rey, ó Príncipe muy poderoso, que toma el título de Emperador de Africa. Sus antecesores, que se llamaban *Scherifes*; esto es, descendientes de Mahoma, fundaron este Imperio como unos ciento y cincuenta años ha. El país es el mas habitado de toda la Berbería, y el mas fertil en granos y en frutas.

FEZ, *Capital* del Reyno de este nombre, Ciudad hermosa, rica, comerciante y bien poblada, situada sobre el pequeño río *Fez*, y compuesta de tres Ciudades reunidas en el dia, pero construidas en diversos tiempos: la primera, que es *Beleyda*, es la mas antigua, está situada á levante del río, y contiene cerca de quatrocientas casas: la segunda, que se llama *Fez la vieja*, está á poniente del río: tiene ochenta mil habi-

tantes , grandes murallas antiguas guarnecidas de torres que la cercan , y siete puertas ; pero está dividida en doce quarteles, de los quales cada uno tiene un Alcayde, que cuida de él, y de que los vecinos esten provistos de armas. La *nueva Fez*, que es la tercera , está en un llano sobre la orilla del rio cerca de dos murallas , y guarnecida de torres como una fortaleza. En esta Ciudad hay una famosa Mezquita , llamada *Carruben*, que dicen tiene media legua de circunferencia , treinta puertas grandísimas , trescientas cisternas para lavarse antes de la oracion , y novecientas lámparas , que están ardiendo toda la noche. Tiene tambien Fez una famosa Academia Arabe , donde se enseña Gramática , Poesía , Astrología , Jurisprudencia , &c.

MEQUINEZ , ó MEKNEZ á Occidente de Fez , Ciudad moderna , pero muy poblada, con un magnífico Palacio , donde reside el Rey de Marruecos. El Rey de España hizo construir en ella un Hospital para los cautivos. Esta y Fez fueron casi enteramente arruinadas por el terremoto de primero de Noviembre de 1755.

MELILLA á Nordest de Fez , pequeña Ciudad sobre el mar Mediterraneo con una

buena fortaleza, perteneciente á los Españoles desde el año de 1496.

CEUTA, *Puerto* sobre el estrecho de Gibraltar, Plaza muy fuerte perteneciente á los Españoles, á quienes la cedieron los Portugueses el año de 1668. El Rey de Marruecos ha hecho varios esfuerzos para volverla á tomar, pero inutilmente.

PEÑON DE VELEZ entre las dos Ciudades precedentes, fortaleza grande en una Isla, que tambien pertenece á los Españoles. Véase el tom.4. de esta obra, pág.214. y sig.

TANGER, *Plaza fuerte*, que los Ingleses, á quienes pertenecia desde el año de 1662, arruinaron enteramente; pero los Moros se apoderaron de sus ruinas.

TETUAN á Sudest de Tanger, Ciudad antigua, situada en un hermoso llano, rodeada de jardines, y defendida de un castillo antiguo. En ella hay un Palacio, donde los Moros parece que han juntado todas las delicias y primores, que son capaces de dar á sus edificios. Esta Ciudad es muy comerciante; y los Judíos, que se han establecido en ella, y llegan ya á cinco mil, sirven de corredores entre Moros y Christianos. Los Ingleses sacan de Tetuan sus provisiones para Gibraltar.

LAR-

LARRACHE, Ciudad marítima sobre el Océano, situada en la embocadura del rio de su nombre, con un Puerto admirable y una ciudadela que hicieron los Españoles en el tiempo que fueron dueños de ella. El año de 1681 la perdieron enteramente, y ahora la poseen los Moros.

SALÉ á Occidente de Fez, Ciudad antigua y fuerte con un buen Puerto sobre el Océano, y muchas fortalezas. El rio Gue-rou divide á esta Ciudad, famosa por sus piraterías.

MARRUECOS, *Capital* famosa del Reyno de su nombre, aunque no tan considerable como antes: no obstante, aún tiene una buena fortaleza, que era el Palacio de los Reyes de Marruecos.

SAFFIA á Nordouest de Marruecos, Ciudad hermosa y comerciante sobre el Océano, defendida por un buen castillo. Los Portugueses, que eran dueños de ella, la abandonaron el año de 1647: desde entonces el Rey de Marruecos mantiene en ella una buena guarnicion, y los Franceses tienen un Consul.

MAZAGAN, pequeña Ciudad sobre el Océano mas ácia el Norte, perteneciente á los Portugueses.

El Rey de Marruecos posee tambien los Reynos de *Sus*, *Dras*, ó *Dabra*, *Tafilet*, y segun algunos Autores, el de *Sugulmessa*; pero como estos están comprehendidos en el *Biledulgerid*, nos remitimos al artículo siguiente, donde hablaremos de ellos.

ARTICULO II.

Del Biledulgerid.

Baxo el nombre de BILEDULGERID comprehendemos aquella grande extension de pais que hay situado á Mediodia del Monte Atlas, y todo á lo largo de la Berbería propia. Confina por el Occidente con el Océano: por el Mediodia con el Sara; y por el Oriente con el Egipto y la Nubia; pero no está poblado á proporcion de su extension: el terreno es casi esteril por la mucha escasez de agua, y así los abestruces y camellos son el principal comercio de sus naturales.

Los Árabes son bastante poderosos en este pais, donde sirven y están al sueldo de los Reyes, como los Suizos en Europa: su ocupacion es cazar abestruces, que es la mayor de todas las aves; pues las hay

tan altas como un hombre á caballo: la cabeza y pico de este animal se parece mucho al de las ánades, su cuello al de la cigüeña, excepto que es mas largo: su cuerpo es algo parecido al del camello por su lomo un poco levantado: los muslos y piernas son de garza á proporcion del tamaño, y el pie le tiene apoyado, ó sostenido sobre tres dedos armados de una pesuña aguda para poder caminar mejor. Es tal su estupidez, que quando los cazadores la persiguen esconde la cabeza detras de un arbol, y como no ve al cazador, le parece que ya está libre, aunque tenga todo el cuerpo descubierto. La caza del abestrúz es de bastante utilidad á los Arabes, pues comen la carne, y venden la pluma para adornos de camas y plumages de sombreros.

El Biledulgerid contiene de Occidente á Oriente ocho paises, ó Estados, y son los Reynos de *Sus*, *Tafilet* y *Sugulmessa*, el *Tegorarim*, el *Zab*, el *Biledulgerid propio*, el Reyno de *Faisan*, y el pais de *Ouguela* y de *Siouab*, que comprehende parte del Desierto de Barca.

1.º El Reyno de *Sus*, Provincia del Reyno de Marruecos, situada á su Me-

diodia , y bañada á Occidente por el Océano.

Los habitantes de este pais pasan por los mejores Soldados de toda el Africa: sufren con impaciencia la dominacion de los Reyes de Marruecos , por lo que los contemplan mucho , y jamás los imponen tributos extraordinarios. Aunque Mahometanos , tienen , segun dicen , una gran veneracion á S. Agustin , que creen está enterrado en su pais.

SUS , ó TARUDAN , *Capital* , Ciudad antigua , grande , rica y bien fortificada.

2.º El Reyno de *Tafilet* , que pertenece tambien al Rey de Marruecos , y está á Sudest de este Reyno.

TAFILET , *Capital* sobre el rio *Tafilet* , Ciudad bastante comerciante , defendida por un buen castillo.

KITEVA , Ciudad grande bien construida , y *Capital* de la Provincia de *Dabra* , ó *Dras* , perteneciente al Reyno de *Tafilet*.

3.º El Reyno de *Sugulmessa* , ó *Segel-mesa* á Norte del precedente : antes dependia del Rey de Marruecos , ahora pertenece á los Arabes. Es muy abundante en granos , frutas , minas de hierro , plomo y antimonio.

SUGULMESSA, *Capital* sobre el rio *Zitz*, Ciudad situada en un llano, donde se ven todavia las ruinas de sus casas, que denotan haber sido muy altas y muy hermosas.

4.º El *Tegorarín*, ó *Tegovarín*, Reyno tributario, ó vasallo del de Argel; pero hermoso y bello pais con cincuenta castillos, y mas de cien poblaciones bastante grandes, cuyos habitantes se alimentan de dátiles, carne y leche de camello. En él se juntan las carabanas, y viajeros para pasar el Zahara, ó Desierto, y ir á comerciar á la Nigricia.

5.º El *Zab*, que pertenece tambien á Argel, está á Norte del *Tegorarín*, y sería bastante fertil, si no estuviese expuesto á una grande escasez de agua, y lleno de una multitud de escorpiones.

PESCARA, Ciudad grande y la mas considerable de este pais, situada al pie del monte Atlas; cuyos habitantes son mas humanos para con los estrangeros, que los demas Africanos del Biledulgerid.

MEZAB, Provincia dependiente de Zab, que comprehende algunos castillos y muchas Aldeas.

6.º El *Biledulgerid propio*, ó *Geriz*, á

quien el Abad de Longuerue y Mr. d' Anville llaman *Pais de las Langostas*.

TOUSERA, *Capital*, Ciudad situada en un terreno fértil en dátiles, y dependiente de Tunez.

A Mediodia de esta está el Reyno de *Tocorta*, ó *Tecort*, que es vasallo de Tunez, y el de *Huerguela*, ó *Guargala*, que apenas es conocido.

TOCORTA, ó **TECORT**, *Capital* del Reyno de su nombre, Ciudad situada sobre una montaña, al pie de la qual corre un pequeño rio, ó arroyuelo.

A Sudest de Tocorta se halla el Reyno de *Gaduma*, que tiene diez y seis Lugares cerrados, ó cercados, y sesenta Aldeas, que antiguamente dependian de Trípoli.

GADUMA, *Capital*, cuyos habitantes son muy ricos por los muchos dátiles que cogen, y por su dinero, con el qual trafican con los negros.

7.º El Reyno de *Fez*, *Faisan*, ó *Fezzen* depende de Trípoli, segun muchos Autores, y tiene mas de cien Aldeas. En él se crian y cogen muchos dátiles y mucho sen.

A Oriente del Reyno de *Fezzen* está el *Rassem*, ó *Pais petrificado*, que está por habitar.

8.º El pais de *Ouguela* y de *Siouah*, que comprehende parte del Desierto de Barca.

OUGUELA á Occidente.

SIOUAH á Oriente sobre los confines del Egipto, cuya Ciudad se gobierna en forma de República, y depende de la de Trípoli. En sus inmediaciones estaba el famoso Templo de Júpiter Hammon.

CAPITULO III.

Del Sabra, ó Desierto de Berberia.

Este nombre de *Sabra*, ó *Zara*, que en Arabe significa *Desierto*, se da á toda aquella extension de pais largo, y algo mas, ó menos estrecho, que se halla entre el Biledulgerid por un lado, y la Nigricia por otro, y aquella parte de la Guinéa, en que está la embocadura del Senegal. Este pais aún está menos habitado, que el de Biledulgerid, porque hiriendo el Sol con sus rayos la arena de que está lleno, causa un calor insufrible, é inaguantable. La sequía es tan grande, que se caminan cien leguas sin hallar una gota de agua. Los dilatados arenales, que son tan freqüentes en este pais, les ha hecho á los Arabes darle el nombre de *Mar de Arena*. En él se crian

muchos leones, leopardos, tygres, abestruces, y otros monstruos y fieras.

Este pais se divide en cinco Desiertos, cuya mayor parte toma el nombre de los pueblos que los habitan. Los que hay en estos Desiertos, y que están ácia el Occidente, se llamaban antiguamente *Gétulos*, y los que están á Oriente *Garamantos*. En tiempo de los Romanos se tenia á estos últimos y á los Indios por los pueblos mas remotos del universo.

Los cinco Desiertos de *Sabra* son de Occidente á Oriente *Zanaga*, *Zuenziga*, *Targa*, *Lemta* y *Berdoa*. Estos pueblos son, ó Africanos naturales, que llaman *Bereberes*, ó Arabes; pero la mayor parte son Mahometanos.

1.º El Desierto de *Zanbaga*, bañado por el Océano á Occidente en un clima extremamente seco, y donde casi todo se corrompe por el mucho calor. Los pueblos, que están cerca del mar, hacian hasta aquí algun comercio con los Portugueses, comprándoles varios géneros: ahora son los Franceses solos los que comercian con ellos. Sobre su costa hay dos Cabos famosos, y son:

EL CABO BOJADOR á Norte, así lla-

mado por Gil Yañez, Portugues, que fue el primero que le dobló de orden del Infante D. Enrique el año de 1433. A Sud de este Cabo está el *Rio de oro*, que tomó este nombre, porque en él se rescataron con mucho oro de *Tibar* algunos Moros, que los Portugueses habian tomado, y por ser el primero que de este pais se vió en Portugal. Yendo mas ácia el Sud, se encuentra el *Cabo Blanco*, descubierto el año de 1441 por *Antonio Gonzalez*, y un Caballero Portugues, llamado *Tristan*. A doce leguas de este Cabo se halla el fuerte *Arguin*, que Alfonso, Rey de Portugal, hizo construir en una de las Islas de su mismo nombre, que tambien fueron descubiertas por *Tristan* en el de 1443. Este fuerte fue tomado por los Holandeses el año de 1638. Habiéndoselo quitado á estos los Franceses, le quedó á la Francia por la paz de Nimega del año de 1678; pero despues lo demolieron los mismos Franceses: estos han tenido tambien á Mediodia el fuerte de *Portandic*, ó *Penia*, donde compraban la goma, que se coge en los grandes bosques que hay en el pais de Zanhaga.

Segun las nuevas relaciones que Mr. De-

lisle ha dado en la Carta, ó Mapa de Senegal, publicada despues de su muerte, hay en estos paises un Rey llamado *Ali-chandora*, que depende del de Marruecos, de quien es pariente, y que se titula Rey de todo el pais situado entre el Cabo Blanco y el Senegal.

2.º El Desierto de *Zuenziga* todavía es mas seco, mas árido y mas esteril que el precedente; pero no por eso dexa de estar poblado en muchos parages, particularmente por Arabes, temidos de todos sus vecinos, y en especial de los Negros, que cogen, y los van á vender al Reyno de Marruecos. Hay en la parte Occidental de este Desierto á Suduest de *Tagacel*, una de sus habitaciones, abundantes minas de sal, de que cargan las carabanas de Marruecos y de Tombut, y que sacan de los peñascos de *Tegasa*.

3.º El Desierto de *Targa* es menos árido, que el que acabamos de nombrar. En él hay algunos pozos de buena agua, y se hallan tambien algunos pastos y maná, que traen de *Agadés*, Reyno vecino de Nigricia, y de otros parages. Los habitantes de este Desierto se llaman *Touarguas*, ó *Targas*, y dan el nombre á este Desierto, á

quien llaman tambien Desierto de *Hayr* por una de sus habitaciones.

4.º El Desierto de *Lemta* es una horrosa soledad, que carece de casi todo lo necesario á la vida. Los pueblos que lo habitan son crueles y brutales: roban á los Comerciantes que vienen de Constantina á traficar en el pais de los Negros. Los habitantes de este Desierto se llaman *Lemtanos*, ó de *Lemta*, que han dado su nombre al pais. Una parte de él se llama Desierto de *Ighidi*, ó de *Iguz* de una de sus habitaciones: de este pais salieron los pueblos llamados en nuestras historias *Almoravides*, los quales establecieron una poderosa Monarquía en Marruecos y en España á fines del siglo XI.

5.º El Desierto de *Berdoa*, pais algo mejor que el precedente, donde se hallan dátiles en los contornos de los Lugares que están habitados, y que tienen suficiente provision de agua. En él hay otras pequeñas Ciudades y algunas Aldeas: los pueblos que le habitan se llaman *Berdoas*, y los que están mas á Oriente *Levatas*.

CAPITULO IV.

De la Guinéa.

Baxo el nombre de GUINEA se comprehenden ahora dos grandes Regiones : una está á Norte entre los rios Senegal y Gambia , la qual incluian antes en la Nigricia; y la otra está á Mediodia cerca del Equador. Los Portugueses llaman *Congo* á la *Guinéa baxa*; pero nosotros trataremos de él en capítulo á parte.

El ayre, ó clima de Guinéa es muy cáldido y muy enfermo : en ella no se conocen mas que dos estaciones, que son Verano y Invierno, ó tiempo de lluvias. El Estío, ó Verano comienza en el mes de Septiembre y dura hasta Marzo, en que comienza el Invierno, que dura otros seis meses. En el Verano las noches son muy frescas, y con eso templan algo el gran calor que hace por el dia. El terreno es fértil, y produce con abundancia arroz, mixo, cebada, pimienta, cañas de azucar, y otros muchos y varios géneros de frutas excelentes y delicadas. Su comercio consiste principalmente en oro molido, ó en polvo, cera, ambar, algodón, cueros,

marfil y esclavos. Tambien hay muchas minas de oro, y diferentes especies de animales y aves, como papagayos, pabos, &c. Los carneros de este pais tienen cerdas en lugar de lana. Los Européos hacen en ella un gran comercio; pero los Franceses fueron los primeros que la descubrieron el año de 1364, desde donde pasaron á *Rufisca* cerca de Cabo Verde, y desde allí á *Sierraleona*, situada á Nordouest de la costa de Malagueta. Aún subsiste un tratado de comercio, ó compañía entre los Negociantes de Diepe y de Ruan del mes de Septiembre de 1363 acerca de este comercio. Despues de haber aumentado sus establecimientos en el Senegal, en Rufisca y sobre el rio de Gambia, formaron otros en Sierraleona y sobre la costa de Malagueta, donde construyeron dos Ciudades, ó fuertes, de los quales al uno llamaron *Pequeño París*, y el otro el *Pequeño Diepe*; y aun dicen, que el año de 1382 fundaron los de la *Mina* sobre la costa de Guinéa y el de *Acara*. Estos establecimientos pusieron á los Diepeses en estado de sacar el marfil de la costa de los Dientes, y aplicarse á trabajarlo; pero tan bien, que desde entonces tienen la fama de aventajarse á to-

dos en las obras de esta materia. Los Portugueses, y despues los Ingleses y Daneses se establecieron en la Guinéa, donde levantaron algunos fuertes; pero los Holandeses hacen casi todo el comercio, pues tienen sobre las costas algunas habitaciones con buenos fuertes, que dependen de la compañía de Indias Occidentales. Los Portugueses, que hacian en ella un gran comercio á principios del siglo XV. y eran los mas poderosos, se han visto precisados á retirarse á lo interior del pais, donde comercian y hacen compañía con los naturales, de quienes son muy estimados.

Los naturales de Guinéa son bastante vivos, agudos y robustos; pero orgullosos, vanos, vengativos, cobardes, perezosos y grandes ladrones. Son todos muy negros: van casi desnudos, y comen carne cruda: los mas son idólatras, y dependen de muchos Reyes, excepto algunos, que viven en forma de República. Los antiguos los llamaban *Etíopes Occidentales*. Todo lo restante del Africa, cuya descripcion daremos en los capítulos siguientes, tomaba antiguamente el nombre general de *Ethiopia*, que significa en griego *Pais de rostros morenos*, ó de *hombres negros*.

§. I. *De la Guinéa Septentrional.*

Esta porcion de la Guinéa está situada entre los rios Senegal y Gambia y comprehende muchos Reynos , ó Repúblicas , como son el de *Ouala* , ó *Brac* , el de *Foules* , ó *Sirática* , y el de *Galam* á lo largo del Senegal de Occidente á Oriente. En el primero poseen los Franceses desde Cabo Verde , y á Suduest la Isla de *Goréa*. En el pais de *Galam* hay minas de oro ; pero hace tanto calor , que los Européos no pueden vivir , ni parar en él mucho tiempo. El comercio que los Franceses hacen en Guinéa , consiste en el asiento , ó compra de Negros , que llevan á la América , en cueros , goma , polvos de oro , y dientes de elefante , ó marfil. La Compañía Francesa tiene en *Bourra* ácia la costa de *Malagueta* y del Cabo *Tagrin* toda suerte de refrescos á bien baxo precio , como son volatería , carne fresca , frutas y vinos de palma. Tiene tambien en lo interior del golfo de Guinéa un fuerte en el Reyno de *Judá* , por medio del qual trafica y comercia en este Reyno y en el de *Ardre* , que está inmediato á él. Esta compañía es la sexta , que los Franceses formaron para el

comercio de Africa, y fue establecida el año de 1717. Despues se ha reunido todo el comercio de las Indias Orientales y Occidentales baxo una sola direccion, ó compañía.

A Mediodia del rio Senegal están los de *Gambia*, *Santo Domingo* y *Rio grande*. Los Portugueses hacian antiguamente mucho comercio en este pais, y aún tienen en él la Colonia de *Cacho* sobre el rio de Santo Domingo. Los Ingleses tienen tambien el Fuerte *Santiago*, ó *S. James* á la entrada de *Gambia*, y la Isla de *Senegal*, ó de *S. Luis*, que los Franceses les cedieron por la paz de 1763, como tambien la Isla de *S. Josef*. Los *Faloffas*, ó *Guioloffas* y los *Felupas* son los principales pueblos de este pais, que está dividido en ocho pequeño Reynos.

§. II. De la Guinéa Meridional.

Esta se divide en tres partes, que son la *Malagueta*, la *Guinéa propia*, y el Reyno de *Benin*.

I. La Malagueta.

Este es un pais donde se cria con abundancia la pimienta longa, y toma su nombre de dicha pimienta, que en lengua del pais

pais se llama *Malagueta* : comprehende muchos pequeños Reynos , y en el de *Sanguin* se halla el Puerto del *pequeño Diepe*, donde se establecieron antiguamente los Franceses despues de haber descubierto el Puerto del *gran Sestre*. Los Holandeses hacen ahora todo el comercio de este pais.

A los confines, ó extremidad meridional está el *Cabo de las Palmas* , y á Nordouest el pais de *Sierraleona* , así llamada por los montes vecinos , donde hay muchos leones.

II. *La Guinéa propia.*

Esta comprehende la *Costa de los Dientes* á Occidente , y la *Costa de Oro* á Oriente, llamada así por los muchos polvos de oro y marfil que se halla en ellas. En efecto, nadie ignora que el marfil se hace de los dientes del elefante bien trabajados. La *Costa de los Dientes* es uno de los mejores paises de la Guinéa. Ademas de las legumbres de guisantes , habas , &c. y las frutas , como naranjas , limones , nueces de cocos , &c. se cria naturalmente en ella el algodón y el añil : los bueyes , vacas , cabras y puercos casi se dan de balde , como tambien los gamos y machos de cabrío. La costa

abunda de pescados, entre los quales hay algunos muy grandes y monstruosos: los mas considerables son el toro marino y el pez martillo, llamado así por tener la cabeza llana, y extenderse por los dos lados como la de un martillo.

A Norte de la *Costa de Oro* está el Reyno del *Gran Acanis*, que es el mas considerable y el mas rico de este pais.

LA MINA á Mediodia *Plaza fuerte y Puerto* perteneciente á los Holandeses, cuya guarnicion se compone de cien Blancos con el competente número de Oficiales y de cien negros libres á costa de la Compañía. El castillo es un edificio quadrado, cuyas paredes, ó murallas son tan firmes, que se cree están hechas á prueba de bomba, ó de cañon: está rodeado de quatro grandes bastiones: dos miran al mar, y son sumamente altos y los otros dos están de la parte del rio. En lo interior hay bellos almacenes y otros varios edificios, que forman en el medio una gran plaza de armas. En fin, ahora este castillo mas tiene ayre de Palacio, que no de una casa de comercio: muy distante estaba de esta hermosura quando pertenecia á los Portugueses. La Compañía Holandesa de las Indias Orien-

tales es la que le ha puesto en el estado en que se halla; ni tiene motivo para sentir los gastos que ha hecho con él. Cerca de este sitio hay minas de oro, de donde ha tomado su nombre.

EL FUERTE NAsAU, *Puerto* construido por los Holandeses, á quienes pertenece con otros muchos que hay sobre las mismas costas.

CABO-CORSO, *Puerto* entre los dos precedentes, donde los Ingleses tienen una fortaleza la mas considerable de este pais despues de la de San Jorge de la Mina. Sus murallas son muy altas y muy gruesas, especialmente por el lado que mira ácia la tierra: parte de ella está construida de piedra de sillería y parte de ladrillo, que los Ingleses fabrican en sus inmediaciones. Baxo del terraplen se ha abierto en la misma peña una gran bóveda, ó calabozo para encerrar los esclavos, que llegan á mil, á el qual solo le entra la luz por una reja de hierro que hay sobre la puerta de la bóveda. Este castillo está defendido por un fuerte llamado el *Fuerte Real*, que le domina todo, y por eso lo han comprado los Ingleses á los Daneses.

CHRISTIANSBURGO, *Puerto* pertenecien-

te á los Daneses , donde tienen un fuerte hermoso y grande defendido por quatro baterías de veinte cañones.

III. *El Reyno de Benin.*

Este nombre se da generalmente á toda la parte de la Guinéa que está á Sudest, cuyo Reyno principal es *Benin* , donde los Portugueses y Holandeses hacen un gran comercio. Este pais produce mucho algodón , pimienta y miel.

El Rey de Benin es el Príncipe mas poderoso de Guinéa , pues puede poner un Ejército de cien mil hombres. No se dexa ver en público sino una vez al año , y entonces matan algunos esclavos para hacerle este obsequio y este honor. Quando muere este , le siguen hasta el sépulcro los principales de su Corte , y mucha gente del populacho , que por acompañarle se suelen matar tambien. Los hombres no se atreven á traer vestido hasta que lo han recibido de mano del Rey , ni las mugeres hasta que se le da aquel con quien han de casar , y así los mas andan desnudos : los de Benin son algo mas cultos y civilizados que todos los otros negros : creen que hay un Dios , que siendo infinitamen-

te bueno por naturaleza, dicen, que el ofrecerle sacrificios es inutil, y así todos se los ofrecen al diablo para aplacarlo y tenerlo contento, adorando al mismo tiempo otros Idolos.

BENIN, *Capital* sobre el rio del mismo nombre, Ciudad grande y una de las mas considerables de Africa, con treinta calles magníficas, muy derechas y muy anchas, pero las casas son muy baxas. Sus habitantes son muy limpios, de suerte, que pica ya en extremo, pues lavan y friegan sus casas tantas veces, que brillan como espejos. El Palacio del Rey, que es muy grande, está inmediato á la Ciudad, y cercado de murallas, con muchas habitaciones para los Ministros de este Príncipe, y grandes y hermosas galerías sostenidas de pilares de madera, engastadas en bronce, donde están grabadas las victorias del Rey.

OUVERE, *Capital* de un Reyno que depende del de Benin: los Portugueses comercian mucho en él, y hay algunos Christianos convertidos por los Misioneros.

JUDA y **ARDRE** son las *Capitales* de los dos pequeños Reynos á Occidente del de Benin, donde los Franceses y Ingleses van á comerciar, y tienen algunos fuertes.

Estos Reynos fueron conquistados poco ha por el Rey de *Dahoma*, cuyo pais está mas á Norte.

Los habitantes, así de esta parte de Guinéa, como de la precedente, venden á los Europeos muchos esclavos, que van á hurtar á sus vecinos, dándoles tambien algunas veces sus mismas mugeres y sus hijos. Los Ingleses y Holandeses, y aun los Franceses, no dexan de hacer este comercio, que parece contrario á la humanidad: estos esclavos los llevan á la América para cultivar las tierras y trabajar en las minas y en los molinos de azucar. Muchos se dexan morir en el camino, y así el mejor medio de conservarlos es, segun dicen, tocarlos varios instrumentos de música.

CAPITULO V.

De la Nigricia.

LA NIGRICIA, ó PAIS DE LOS NEGROS está á Norte y á Oriente de Guinéa. Toma su nombre del color de sus habitantes, y mas probablemente del rio *Niger*, ó *Negro*, que corre por ella de Occidente á Oriente, y crece y mengua á una misma hora y tiempo, y aun del mismo modo que el

Nilo: su ayre y clima es muy cálido, pero sano: los pueblos que le habitan son fuertes y robustos: el terreno es muy esteril, excepto en algunos parages, y á lo largo del rio Negro, donde produce arroz, mijo, lino, coton y dátiles. El mejor comercio que en él se hace, consiste en cueros, marfil, goma, ambar gris y polvos de oro, á cuyo comercio vienen las carabanas de Berbería; y los *Mandingues*, pueblos de Nigricia, van á hacerle con los Europeos á la Guinéa Septentrional, donde se han extendido mucho.

Los *Negros* son humanos y atentos para con los extranjeros; pero brutales, groseros, impúdicos y perezosos. Los que viven en las Ciudades son Mahometanos: los que están en los desiertos, ni tienen fe, ni Religion.

Este gran pais está dividido en muchos Reynos, de los quales los mas conocidos son de Occidente á Oriente los de *Mandingues*, *Tombut*, *Agadés* y *Bournou*.

1.º Los *Mandingues*, ó *Sousos* á Sudouest pasan por afables, amadores de la hospitalidad, laboriosos, propios para las Ciencias y Artes, y muy zelosos del Mahometismo.

BAMBOUC y SONGO son las principales habitaciones de estos pueblos.

2.º El Reyno de *Tombut* produce trigo, arroz y algodón: tiene tambien minas de oro y cobre. Su Rey es el mas rico y poderoso de todos los de la Nigricia, y tiene un gran número de vasallos, que le pagan tributo.

TOMBUT, ó TAMBOUCTOU y TOCRUR, *Capital* á alguna distancia del rio Guiena, ó Negro, Ciudad grande y rica, donde reside el Rey en un Palacio magnífico, si se compara con las casas de los particulares, que solo son de madera, dadas despues de blanco con greda, ó tierra blanca, y el Palacio es todo de piedra sillería. Tambien hay una Mezquita de lo mismo. Los mercaderes de Berbería y otros paises del Africa hacen en ella un gran comercio.

CABRA sobre el rio Negro, Ciudad grande, construida por el mismo gusto que Tombut, á quien sirve como de *Puerto*.

3.º El Reyno de *Agadés* está á Nordest del de Tombut, de quien dicen que es vasallo y tributario. Su terreno es fertil y abundante en pastos, y produce mucho maná y mucho sen. Tiene tambien muchas

fuentes de bellísima agua, que suele ser bien raro en este país.

AGADÉS, *Capital*, Ciudad grande con un buen Palacio tan bien fortificado, que parece una ciudadela, y muchos comerciantes extranjeros, á quienes el Rey permite hacer su tráfico y construir algunas casas.

4.º El Reyno de *Bournou*, ó *Borno* está á Oriente del de *Agadés*, y abunda en ganados, mijo y algodón. El Rey es muy rico, segun algunas relaciones de los viageros, especialmente en oro. Los habitantes no tienen Religion, y así todos viven como quieren. Las mugeres son comunes, y por consiguiente los hijos, de los quales cada uno adopta el que se le antoja.

BOURNOU, llamada *Karné* por Mr. d'Anville, dicen que es una Ciudad muy considerable. Mr. Delisle la coloca sobre el rio Negro ácia el lago de Bournou; pero segun Mr. d'Anville está mas á Oriente sobre el rio de la *Gazella*, que entra en el rio *Blanco*, y que se cree ser el Nilo.

A Oriente del Reyno de Bournou se halla el de *Gaoga*, y á Mediodia de estos países están los Reynos de *Courourfa* y *Gorrham*, de los quales nada hay que decir, porque no se conocen sino de nombre.

CAPITULO VI.

De la Nubia.

LA NUBIA es un gran Reyno, que confina por el Norte con Egipto: por el Oriente parte con el Mar Roxo, y parte con la costa de Abech: por el Occidente con la Nigricia; y por el Mediodia con la Abisinia. El Nilo la atraviesa de Sud á Norte, si se cree que el Nilo es el rio de Abisinia; ó de Sudouest á Norte, si es el rio *Blanco*, como se persuade Mr. d'Anville, que pone el nacimiento de este rio mas á Ouest que Mr. Delisle, y en medio del Africa, como hemos observado antes de ahora. El ayre y clima de la Nubia es muy cálido, y el terreno poco fertil, á excepcion de las orillas, ó costas de los rios, donde está muy poblado; pero á Occidente del Nilo está casi desierto y lleno de montañas.

No obstante produce este pais mucho oro, nuez moscada, marfil, madera de sándalo y muchas cañas de azucar; pero los de Nubia no saben aprovecharse de ellas. Tambien hay muchos camellos, bestias feroces y animales silvestres.

La Nubia y la Abisinia, con quien con-

finá , es el país que los antiguos llamaban *Ethiopia Oriental* , ó *Ethiopia de Egipto*. Entre el *Nilo* y el río *Takaze* , que desagua en él casi al medio de la Nubia , hay una gran Península , que llamaban antiguamente *Isla Meroé* , la qual tuvo muchas Reinas famosas llamadas *Candaces*.

La Nubia está ahora baxo la dominacion del Rey de *Fungi* , que conquistó el Reyno de *Sennar* á Mediodia , el qual tenia antes un Rey particular , tributario del Emperador de los Abisinios. El Rey de *Dongola* á Nordouest depende de este Príncipe.

Los de Nubia son muy valientes , agudos , é industriosos , y gustan mucho del comercio ; pero con quien principalmente trafican es con los Egipcios. Tambien son muy inclinados á la agricultura. Su Religion es un mixto de Judaismo y Mahometismo , aunque antiguamente profesaban la Religion Christiana , y aún se conservan en este país algunas ruinas de muchísimas Iglesias con imágenes y estatuas de Jesu-Christo , de la Virgen , y de muchos Santos.

SENNAR , *Capital* á Sudouest sobre el río *Abawi* , ó *Nilo* de Abisinia , Ciudad situada sobre una eminencia en un lugar

muy delicioso, grande, rica, muy poblada y comerciante. El Palacio del Rey está cercado de altas y buenas murallas de ladrillo, que nada tienen de regular. Las habitaciones están ricamente alhajadas con grandes tapices, segun acostumbran los Príncipes del Asia.

DONGOLA, ó DUNGALA sobre el Nilo, *Capital* del Reyno de su nombre, Ciudad rica, bien poblada y de mucho comercio, donde reside el Rey en un Palacio muy grande y muy hermoso.

CAPITULO VII.

De la Abisinia.

Este pais toma su nombre de una voz egipcia, que significa *mezcla*, ó *confusion de pueblos*. Antiguamente era mas dilatado que ahora; pero la rebelion de muchos pueblos y las guerras de los Turcos lo han arruinado y disminuido mucho de doscientos años á esta parte. Confina al presente por el Norte con la Nubia: por Oriente con la costa de Abech, que antiguamente comprehendia parte de él: por Mediodia con el pais de los Galos; y por Occidente con la Nigricia. La tierra es fertil en mu-

chos parages. El ayre generalmente es muy cálido; pero le templan mas de una parte del año las continuas y prodigiosas lluvias que caen y duran cerca de quatro meses, que es desde el mes de Mayo hasta Septiembre. En todo lo restante del año no llueve nada en este pais, y así viene á ser el Verano para los habitantes; pero entonces los calores son muy grandes, excepto en las montañas, donde continuamente está helando.

En Abisinia hay minas de oro, plata, cobre, hierro, plomo y azufre; pero los naturales no saben aprovecharse de ellas, ó por mejor decir, no las quieren beneficiar por no incitar á los Turcos á apoderarse de su pais, y se contentan con recoger las arenillas de oro que se hallan en muchos de sus rios. Los campos, á quienes riega el *Abawi*, ó Nilo de Abisinia, son muy fértiles en trigo, cebada, maiz, arroz y cañas de azucar. Tambien hacen pan de una especie de grano, que nosotros no conocemos, y que ellos llaman *Tef*. Produce este pais con mucha abundancia miel, cera, algodón, lino, sen, muchos simples, plantas medicinales, y toda especie de animales domésticos y silvestres. Hay en él

serpientes de un tamaño extraordinario, crocodilos y caballos marinos.

Al Emperador de los Abisinos le llaman sus vasallos *Nego*, cuyo nombre le conviene mejor, que el de *el Preste Juan de las Indias*, que los Portugueses le dieron por error, creyendo que este era el Príncipe de quien hablaban algunas antiguas relaciones del Asia. La autoridad del *Nego* es absoluta, y dispone á su arbitrio de los bienes de sus vasallos. Vive con toda su Corte en tiendas de campaña, y su campo es como la Capital de su Reyno.

Los Abisinos son negros y muy bazos, ó tostados, no tan feos como los Negros, bastante vivos, agudos, sobrios y robustos.

En el siglo IV. S. Atanasio envió á Frumencio á la Abisinia para anunciar en ella el Evangelio despues de haberle nombrado y consagrado Obispo; de donde nace, que los Abisinos han estado siempre sujetos al Patriarca de Alexandria, cuyo cisma y heregía siguieron, haciéndose Cismáticos Griegos de la secta de los Cophtos, ó Eutichianos. El Patriarca de los Cophtos de Egipto les pone un Obispo. Los Portugueses han hecho varios esfuerzos para reunirlos á la Iglesia Romana, especial-

mente en cierto lance en que socorrieron tan á tiempo al Nego Onag-Atznaf-Saghed, que este obligó al Patriarca Cismático, que vivia por entonces, á elegir por su sucesor al Portugues Juan Bermudez, á quien Nuño Barito y Andres Oviedo, Jesuitas, sucedieron á fines del siglo XVI. pero habiendo el Patriarca Alfonso Mendez, tambien Jesuita, prohibido la Religion Alexandrina en todo el Reyno, conoció el Rey la rebelion de sus vasallos contra él, y se vió obligado á revocar quanto el Patriarca habia mandado, y á echar á los Jesuitas. Desde entonces les está prohibido á los Misioneros Católicos entrar en este pais.

La Abisinia comprehendia hasta aquí treinta Reynos, ó Provincias; pero los *Galles*, que son unos pueblos vecinos, pero bárbaros y crueles, se apoderaron de muchos ácia la costa de Oriente y de Occidente. Los Turcos se establecieron tambien ácia la costa de Abech, y así los Abisinos ya no tienen nada sobre el Mar Roxo. Las principales Provincias que le quedan al Nego, y de las quales casi no conocemos mas que su nombre, son de Norte á Mediodia:

I. *El Reyno de Tigré.*

AXUM , antiguamente *Capital* de este Reyno , y ahora enteramente arruinada, donde se conservan aún las ruinas de una grande y hermosa Iglesia , en que el Negro debe ser coronado , segun costumbre. Otras muchas hay , segun Ludolfo , entre las quales diez de ellas son magníficas por estar abiertas en la misma roca , por lo bien proporcionadas en todas sus partes , y por tener las puertas y ventanas colocadas de un modo muy regular. Los Abisinios eran antiguamente conocidos baxo el nombre de *Axúmitas* , ó *Auxúmitas*.

II. *El Reyno de Dambea.*

Este Reyno comprehende un gran lago, que llaman *Bahr-Dambea* , ó *Mar de Dambea*. Su longitud es de cerca de treinta leguas , y su latitud de doce. El lago tiene varias Islas , en muchas de las quales hay sus Monasterios. En sus inmediaciones habita el Gran Negro en tiendas de campaña , y en un Lugar llamado *Gontar* , ó *Guender*.

III. *La*

III. *La Provincia de Bagemder.*

Este es un pais lleno de montañas, pero rico y abundante en minas de oro.

IV. *La Provincia de Gojam.*

Esta es famosa por el nacimiento del rio *Abawi*, ó *Padre de las aguas*, que muchos Autores creen ser el Nilo, el qual hace de esta Provincia una Península, rodeándola por todas partes, excepto á Nord-ouest.

Segun los Autores de mejor nota, en la Abisinia no hay Ciudad alguna; pero sí una multitud de Aldeas, especialmente en algunas Provincias, donde están tan cercas unas de otras, que parece que el campo está todo cubierto de ellas. Los *Gallos*, que ocupan ahora una parte de la Abisinia, estaban antes sujetos á ella, y se dividen en dos, unos llamados *Bertuma-Galla*, ó *Gallos Orientales*, que son los mas poderosos, y otros *Boren-Galla*, ó *Gallos Occidentales*. Aún hay otra especie de estos á Mediodia de la Abisinia y ácia la Costa de Ajan, divididos en cinco naciones baxo de un Gefe, ó Rey electivo llamado *Lubo*.

La *Costa de Abech*, que está á lo largo del Mar Roxo, es esteril, muy cálida, y llena de bosques. Su parte Septentrional pertenece á los Turcos, y la Meridional al Rey de *Dancali*, que es Mahometano.

SUAQUEM, *Puerto* sobre el Mar Roxo á Norte, Ciudad grande, donde reside un Baxá Turco.

MACUA y ARCUA, ó ERKIKO son dos Ciudades en medio de la *Costa de Abech*, que tambien pertenecen á los Turcos.

BAILUR, ó VELLA, *Puerto* del Reyno de *Dancali* en lo interior de un pequeño golfo cerca del estrecho de *Babelmandel*, que separa al Africa de la Arabia.

CAPITULO VIII.

Del Congo.

Entre la Abisinia y el Congo, que está á Occidente, hay un pais, ó espacio de cerca de doce grados, que dicen ocupan los Reynos de *Gingiro* y *Macoco*, que Mr. Delisle pone en la Cafrería, de la qual hablaremos en el capítulo siguiente.

EL CONGO toma su nombre del mayor de los Reynos que comprehende, y que dependian antiguamente de él: los Portu-

gueses llamaron á este pais *Guinéa bassa*, donde los calores son excesivos quando no los templan los vientos, ó las lluvias. Su terreno produce mijo, maiz y excelentes frutas: hay tambien tres especies, ó sertes de palmas y muchas cañas de azucar: tiene muchas minas de hierro y cobre, y se crian los mismos animales que en la Guinéa: no obstante, hay en él uno muy particular, y muy parecido al hombre en su figura y en sus acciones, llamado *Cojasmorrou*. Algunos Autores creen que este animal es el Sátiro, de que tanto han hablado los antiguos; pero es una especie de mico semejante á los de la Isla de Borneo, que llaman *Hombres de Borneo*. Los habitantes del Congo son negros, pero no son tan feos como los otros: de él se sacan muchos esclavos.

Este pais se divide en muchos Reynos, de los quales los principales son de Norte á Sud los de *Loango*, *Congo*, *Angola* y *Bengala*.

I. *El Reyno de Loango.*

Este Reyno tiene cerca de cien leguas de largo y setenta y cinco de ancho. Sus habitantes son idólatras y muy supersti-

ciosos : el país está gobernado por un Rey tan respetado de sus vasallos , que á nadie le es permitido, pena de la vida, verle quando come , ó bebe ; y así para satisfacer estas dos indispensables necesidades , tiene destinadas dos casas : despues que ha comido en la una , pasa á la otra , donde ha de beber , que regularmente suele ser vino: cada vez que bebe , se advierte al pueblo por medio de una campana : entonces se postran todos en tierra , y no se levantan hasta despues que ha bebido , para lo qual vuelven á hacer señal : luego que se han levantado muestran su alegría y deseo de que haga buen provecho á su Monarca , dando muchas palmadas. Otra costumbre tan rara y particular como esta es la que se practica en el cultivo de las tierras del Rey , y es que todas las mugeres de sus vasallos están obligadas á presentarse y comparecer delante de su Palacio para ir despues á trabajar á sus tierras , que componen una gran vega , ó llano de cerca de dos leguas de largo y una de ancho : lo mismo están obligadas á hacer las mugeres de los vasallos de cada noble por su Señor ; pero con esta diferencia, que la cosecha es igualmente para el Señor

y para los vasallos. Todas las demas tierras son comunes ; pero quando alguno ha comenzado á romper alguna , ya no le es permitido á otro apoderarse de ella.

LOANGO, *Capital*, Ciudad grande, donde reside el Rey en un Palacio magnífico para aquel pais, cerca del qual hay una gran plaza : las casas están aisladas y rodeadas de hileras de palmas y ananas.

A Mediodia y cerca de la embocadura del *Zaire* están los dos pequeños Reynos de *Cacongo* y *Angoi*.

II. *El Reyno de Congo.*

Los pueblos de este Reyno eran antiguamente idólatras ; pero habiendo en el reynado de D. Juan II. Rey de Portugal arribado á este pais Diego Cam el año de 1484, envió delante algunos Portugueses para que se internasen en él, y cumplieron tan bien con su comision, que llegaron á la Corte de Congo, y convirtieron á la Religion Christiana al Rey y á los principales de su Reyno.

Habiendo los *Jagas* y otros bárbaros echado de su Reyno como unos sesenta años despues á D. Alvaro, Rey de Congo, este imploró el socoro del Rey de Por-

tugal D. Sebastian , que reynaba por entonces ; rindióse á sus ruegos , y le envió un Regimiento baxo el mando de Francisco Gorrea , que le restableció : él agradecido ofreció rendir vasallage al Rey de Portugal ; pero este Monarca , para colmo de su generosidad , rehusó el omenage , y de este modo ganó tanto el corazon de aquel pueblo , que se entregó enteramente á los Portugueses , llegando á ser estos tan poderosos en el Congo , que los naturales inclinaron gustosos su cerviz al suave yugo de la Religion de Jesu-Christo , viendo que se les trataba con cariño , y que no se usaba del rigor.

Este Reyno está dividido en seis Provincias , que son de Norte á Sud *Sogno* y *Bamba* , y de Nordest á Sud *Pango*, *Sondi*, *Batta* y *Pemba*.

SAN SALVADOR, *Obispado*, *Capital* del Congo propio, y particularmente de la Provincia de Bamba , donde reside el Rey de Congo en un Palacio muy grande : Ciudad situada cerca del rio *Lelunda* , y en una pendiente , ó colina habitada parte por los naturales del pais, y parte por los Portugueses , que tienen en ella un almacén , y hacen casi todo su comercio. Hay diez Igle-

sias muy buenas. Los Jesuitas tenían un Colegio construido de piedra, que se llevó de Europa.

Las demas Ciudades tienen el nombre de las Provincias de quienes son Capitales.

III. *El Reyno de Angola.*

El terreno de este pais, llamado antiguamente *Dongo*, es fertilísimo, y produce mucha pimienta blanca, mijo, habas, cañas de azucar, naranjas y otras frutas. Los naturales son muy diestros en tirar al arco, pero sumamente perezosos. La mayor parte son idólatras, tienen muchas mugeres como los demas negros, y gustan mucho de la carne de perro. Los Portugueses hacen un gran comercio en esclavos, ó negros de este pais, de que son dueños. En la parte Oriental, llamada *Oarii*, ó *Dongo*, hay un Rey, que está sujeto á ellos.

SAN PABLO DE LOANDA, *Obispado*, *Capital* sobre la costa frente de la Isla de *Loanda*, Ciudad grande, bien poblada, con un buen *Puerto*, y residencia del Gobernador del Rey de Portugal. Los habitantes tienen á su servicio una multitud de esclavos. Solos los Jesuitas, que exercian

el ministerio de Curas de almas y educaban á la juventud, tenian hasta doce mil negros. En ella se come el pan con la raiz del manioco, y se va á buscar el agua dulce á los rios, que están bastante lejos.

MAPUNGO, ó MAPURGO sobre una montaña cerca de *Coanza*, donde reside el Rey de *Oari*, ó *Dongo*.

A Oriente está el pais de *Matamba*, donde habia el siglo pasado una Reyna muy belicosa, ó guerrera de la familia de los Reyes de Angola.

IV. *El Reyno de Benguela.*

A este pais, que está á Mediodia de los precedentes, le gobernaba un Rey en otro tiempo, y por eso los Portugueses, que tienen en él algunos establecimientos, le conservan todavia el nombre de Reyno, aunque solo es una parte del Gobierno general de Angola. En él se hallan animales silvestres en tanto número, que los elefantes andan á centenares. Son muy pocos los habitantes, y esos muy expuestos á los robos de los *Fagas*, sus vecinos por la parte del Oriente. De este pais se saca sal en mucha abundancia.

BENGUELA, ó SAN FELIPE, fuerte so-

bre la costa, *Capital*, Ciudad de cerca de doscientas familias de blancos, de los quales la mayor parte son Portugueses, que han ido desterrados á ella por sus delitos, pero son muchos mas los negros. En sus inmediaciones se hallan ricas minas de plata. Los Holandeses se apoderaron de esta Plaza algunos años ha.

BENGUELA LA VIEJA mas á Norte y cerca del Reyno de Angola.

CAPITULO IX.

De la Cafrería pura.

El nombre de CAFRERIA, que generalmente se da á toda esta parte del Africa, que hay entre el Congo, la Nigricia, la Abisinia y el mar, le pusieron al principio los Arabes Mahometanos, en cuya lengua la voz *Cafre* significa *Infiel*, ú *hombre que no conoce á Dios*; pero como dichos Arabes fueron infinitos los que se establecieron en la parte Oriental, que comprehende las costas de *Zanguebar* y *Ajam*, es natural llamarla *Cafrería mixta*. De ella hablaremos en el capítulo siguiente.

La *Cafrería pura* es muy dilatada, y así se puede dividir en tres partes: en *Sep-*

tentrional, que comprehende todos los países que están en medio del Africa: en *Meridional*, donde está el *Cabo de Buena Esperanza*; y en *Oriental*, donde están los Estados del *Monomotapa*.

I. *La parte Septentrional.*

Esta comprehende de Norte á Sud muchos Reynos y naciones, de quienes apenas se conoce mas que el nombre. Tales son los Reynos de *Mujac* y *Biafara* en las inmediaciones, y á Oriente del de *Benin*: el de *Gingiró*, ó *Gingirbomba* cerca de la Abisinia, á quien dan quince Reyes por vasallos, ó tributarios: el de *Macoco*, ó de *Anzico* á Nordest de Congo, que tambien tiene mucho número de vasallos, y cuyos pueblos son tan bárbaros, que se mantienen de carne humana, de la qual dicen que tienen tablas, ó carnicerías públicas: el de *Monoemugi*, ó de *Nimeamaie*, donde aseguran que hay un lago tan estrecho, que tiene mas de doscientas leguas de largo; y la nacion, ó pueblo de los *Fagas*, que están unidos con los *Mumbos* y *Cimbas*, pueblos muy salvages, que arruinan y destruyen toda esta parte del Africa hasta cerca de la Abisinia y la costa de Zangue-

bar, de quienes se cree que descenden los *Gallos*: los *Bororas*, cuyo principal Reyno se llama *Maravi*, segun Mr. d' Anville: el Reyno de *Abutua*, que dicen ser muy abundante en oro; y finalmente las tierras de *Muzumbo-Acalunga*.

II. *La parte Meridional.*

Esta parte de la Cafrería, que es el pais mas Meridional de Africa, confina por la parte del Nordouest con el Congo, ó por mejor decir, con el Reyno de Benguela, y por la del Nordeste con los Estados del Monomotapa, extendiéndose desde el *Cabo Negro* hasta el rio de *Manica*, ó del *Esíritu Santo*. Este pais está poco habitado y casi inculto, aunque el terreno es muy bueno en algunos parages: en otros no se halla mas que arena, greda y lagunas. En los pedazos de tierra que hay buena, se coge vino, trigo y frutas. Tambien hay muchos pastos, donde se crían muchos ganados, especialmente ovejas, que tienen cerdas en lugar de lana, y muchos bueyes y toros. Sus habitantes los cambian por aguardiente y tabaco. Los bosques están llenos de diferentes especies de animales y fieras silvestres. El ayre es mas frio que

cálido, particularmente ácia el *Cabo de Buena Esperanza*; pero en todas partes es tan sano, que los habitantes por lo regular viven mas de cien años. Los Cafres son tan negros, como los de los pueblos de Guinéa y del Congo, aunque habitan en la Zona templada. Además de eso son sumamente feos, puercos y salvages; pero los que tienen algun comercio con los Holandeses y Portugueses se van ya poco á poco civilizando.

Este pais está habitado de diversos pueblos, ó naciones, que cada una de ellas tiene su Gefe, ó cabeza. Los *Cimbebas*, que habitan á Nordouest, tienen un Rey llamado *Mataman*. El nombre general de *Hottentotos* se dió á los que ocupan la parte Meridional, porque casi siempre tienen esta palabra en la boca. Toda esta gran punta, ó lengua de tierra, en que termina el Africa ácia el Sud, se llama *Cabo de Buena Esperanza*. No obstante se suele dividir en tres cabezas. La mas Occidental se llama simplemente *Cabo de Buena Esperanza*: la del medio se llama *Cabo Falso* y *Cabo Fourchu*, ó *Hendido*: la tercera, que es la mas Oriental, se llama *Cabo de las Agujas*; y segun otros, *de las Aguilas*.

Los Holandeses tienen en el *Cabo de Buena Esperanza* un fuerte y una poblacion, que es como el almacén, ó estanco de todos los navíos que van y vienen á Indias, donde se proveen de refrescos mas de ciento y cincuenta embarcaciones al año, pero especialmente las de los Holandeses. Entre las muchas utilidades que esta nacion saca de este famoso Cabo, una de ellas es la de poder dexar sus enfermos en tierra en un magnífico Hospital que hay junto á este fuerte, y que cabrá de seiscientos á setecientos enfermos, con Médicos y Cirujanos tan buenos, como en qualquiera otro de Europa, y donde son curados y asistidos con todo el cuidado posible, tomando otros en lugar de los enfermos. Tienen tambien junto á este fuerte muchos almacenes llenos de toda suerte de aparejos de navíos con los correspondientes Oficiales de Marina, que dependen de ellos; todo lo qual los pone en estado de mantener su comercio.

Cerca de dicho fuerte está el delicioso jardin de la Compañía Holandesa de Indias de mil quatrocientos y once pasos de largo, y doscientos treinta y cinco de ancho, que riega un arroyo de agua, que

baxa de la montaña , con muchas calles y hermosas hileras de árboles , que se pierden de vista , como son limoneros , granados , naranjos plantados en tierra llana , y defendidos del viento por un género de empalizadas altas y fuertes de una especie de laurel , que siempre está verde , y dividido , segun la disposicion de las calles , en muchos quadros pequeños , de los quales unos están llenos de árboles frutales , y otros de raices , legumbres , yerbas y flores. A la entrada del jardin han hecho una grande habitacion , donde viven los esclavos de la Compañía , que son mas de quinientos , de los quales unos están empleados en el cultivo del jardin , y otros en varias labores y trabajos.

Para establecerse en él los Holandeses , comenzaron primero comprando el año de 1650 de un Rey del pais una legua de tierra , donde construyeron y levantaron un fuerte de madera , en que pusieron doce cañones ; pero el año de 1680 hicieron otro de piedra sillería defendido de mas de sesenta. Despues formaron un Lugar , ó poblacion cerca de este fuerte ; y habiendo aumentado su colonia , se han internado en el pais mas de cincuenta leguas. Ahora

tienen en él muchos establecimientos, donde han plantado muchas viñas, que producen muy buenos vinos.

Todos los navíos de Europa que arriban al Cabo, están obligados á pagar el derecho de ancorage y otros impuestos.

III. *La parte Oriental.*

Esta está entre el *Manica*, ó *rio del Espíritu Santo*, y el de *Zambeza*, ó *Cuama*, extendiéndose desde las montañas de *Lupata*, ó *la Espina del mundo* hasta el mar, y comprehende lo que hasta aquí formaba los *Estados del Monomotapa*, cuyo yugo han sacudido muchos Reynos. Este pais produce ricas minas de oro, y sus rios llevan muchas arenas de él entre sus aguas, por lo que los Portugueses llamaron *Monomotapa* á su Rey, que antiguamente era un Príncipe muy poderoso, y que es lo mismo que *Emperador del oro*. Además de esto el terreno es muy fertil en arroz, frutas y cañas de azucar, y tiene tambien mucho ganado, elefantes y otros animales. Los habitantes son bien hechos, robustos y muy negros, pero mas guerreros y valientes que sus vecinos.

Este pais, segun las relaciones mas mo-

dernas que han seguido los Señores Delisle y d' Anville, se divide en cinco Reynos, que son de Norte á Sud el Reyno de *Monomotapa*, ó *Manomotapa propia*, el de *Manica*, el de *Sofala*, ó de *Quitevé*, el de *Sabia* y el de *Inhambana*.

1.º El Reyno de *Monomotapa propio* le baña y cerca el rio Zambeza, ó Cuama, excepto por la parte de Mediodia. Su Príncipe es respetado y adorado como una especie de divinidad por sus vasallos, que no le hablan sino de rodillas. Las insignias de su dignidad son una pequeña azada, que lleva á la cintura, y dos dardos pequeños, que tiene en la mano, cuyos símbolos son estos: la azada es para advertir á sus pueblos, que deben aplicarse á la agricultura: uno de los dardos significa, que debe castigar á los malos; y otro, que debe defender á sus vasallos contra sus enemigos. Este Rey conserva tambien cierto fuego sagrado, que cada año hace renovar en todos los Estados de los Príncipes sus vasallos. El año de 1561 fue bautizado el Emperador de Monomotapa con toda su Corte por un Jesuita Portugues, á quien de allí á poco hizo dar la muerte á instancias de algunos Arabes.

ZIM-

ZIMBAOA, residencia de este Emperador, poco distante del *Zambeza* entre *Teta* y *Sena*, que son dos fuertes de los Portugueses: aún tienen en medio del pais á *Masapa* cerca del monte *Fura*, donde hay abundantes minas de oro.

2.º El Reyno de *Manica*, que está á Sudouest del precedente, tiene un Rey llamado *Chacanga*, donde tambien hay minas de oro.

MANICA, ó MAGNICA, *Capital.*

3.º El Reyno de *Quitevé*, ó de *Sofala*, de cuyos nombres el primero es el del Rey, y el segundo el del pais. Este está á Sudest del *Monomotapa* propio, con el qual le confunden muchos Autores, y donde es mucha la abundancia que hay de oro y marfil.

ZIMBAOA sobre el rio *Sofala* ácia el Nordouest, donde Mr. d' Anville, que le da esta situacion, dice, que esta es la habitacion, ó residencia del *Quitevé*. Segun *Daviti*, el nombre *Zimbaoa* significa en lengua del pais *Corte*, y de este modo llaman á las casas, donde habita el Emperador, cuyo nombre es *Monomotapa*. Los Príncipes que sacudieron su yugo, pudieron tambien llamar á sus habitaciones *Zimbaoa*.

SOFALA, pequeña Ciudad sobre la orilla, ó costa del mar un poco mas á Norte de la embocadura del rio de su nombre. Quando los Portugueses se apoderaron de ella el año de 1586, habia un pequeño Príncipe, á quien hicieron su vasallo: entonces levantaron una fortaleza, que asegura su comercio con los Cafres, que les llevan de Manica el oro y el marfil. Llámase tambien *Sophira*, y muchos Autores creen, que este es el *Ophir*, adonde Salomon enviaba su flota á buscar oro para el Templo.

4.º El Reyno de *Sabia* está á Mediodia de Sofala, y á Est de Manica, cuyo Rey se llama *Sedenda*.

MAMBONA, *Capital* cerca del mar.

5.º El Reyno de *Inhambana* está á Mediodia del precedente, y ácia la embocadura del rio del *Espíritu Santo*. Su Rey se hizo bautizar con toda su Corte el año de 1560 por los Portugueses, á quienes descubrió el de *Monomotapa*.

TONGA, *Capital* á Nordest.

INHAQUA, fuerte de los Portugueses ácia el Mediodia, donde comienza su gobierno de *Mozambique*, que se extiende al pais de que vamos á hablar.

CAPITULO X.

De la Cafrería mixta.

Este pais, que ocupa toda la costa Oriental de Africa, estaba habitado parte de él por Arabes Mahometanos, quando los Portugueses arribaron el año de 1498, despues de haber doblado el Cabo de Buena Esperanza. Estos Arabes hacian el comercio de su oro con los Cafres y el de Indias.

Esta costa se divide en dos partes.

La primera, que llaman *Zanguebar*, es la que se extiende desde el golfo de *Sofala* hasta el Equador.

La segunda se extiende desde el Equador hasta el *Cabo de Guardafui*, y se llama costa de *Ajan*.

§. I. *Del Zanguebar.*

Este pais está lleno de lagunas: su clima es mal sano, y la tierra generalmente esteril y poco fertil: no obstante, hay algunos parages donde se coge trigo, mijo, naranjas, limones, &c. Tambien se criaban muchas gallinas, cuya carne es negra, pero muy buena. La mayor riqueza de este pais consiste en oro y marfil,

de lo qual hacen estos pueblos un gran comercio. Los elefantes son tantos, que los naturales se sirven de sus dientes, ó colmillos para empalizar y cerrar sus jardines. Estos pueblos por la mayor parte son negros, pero bastante tratables: unos son idólatras, otros Mahometanos, y no hay mas Christianos que los Portugueses, que se han establecido en él.

Comprehende tambien muchos Reynos, de los quales los principales son de Sud á Norte *Mozambique*, *Moruca*, *Mongala*, *Quiloa*, *Mombaza* y *Melinda*.

I. *El Reyno de Mozambique.*

Este es un pequeño Estado situado entre el Reyno de Mongala, el de Moruca y las *Islas de Angoche*. El mismo Rey de Mozambique, que es absoluto y despótico sobre sus vasallos, está sujeto á los Portugueses, y así él, como los principales de su Reyno, todos son Mahometanos, los demas son paganos.

MOZAMBIQUE, *Capital*, *Puerta* en la Isla de su nombre, perteneciente á los Portugueses, Ciudad grande y bien fortificada, por medio de la qual tienen sujetos y baxo su dependencia á casi todos los Reyes

sus vecinos. Los navíos Portugueses que van á las Indias Orientales , regularmente se detienen allí para tomar refrescos. El Rey de Portugal tiene en ella un Gobernador, cuyo empleo no dura mas que tres años, y depende del Virrey de Goa. Los Dominicos tienen una Casa, ó Convento. La Isla en que está fundada esta Ciudad, abunda de palmeros, limoneros, citrones, narangeros y higueras de Indias: no tiene agua dulce, y así es necesario irla á buscar al continente: cria muchas vacas, ovejas, que tienen una cola sumamente gorda y grande, cabras y puercos, cuya carne es delicada y sabrosa.

DUD, pequeña poblacion, donde regularmente hace el Rey su residencia.

II. *El Reyno de Moruca.*

El *Moruca* es el Príncipe mas considerable de la nacion de los *Macuas*, que está muy extendida en el *Zanguebar*, y hasta en las Islas que están en la embocadura del *Manica*, cerca de la qual tienen los Portugueses el fuerte de *Kilimané*. El *Moruca* tiene su residencia frente á la Isla de *Mozambique*.

III. *El Reyno de Mongala.*

Este pais es muy abundante en oro, y dicen que su Rey tiene una multitud de vasallos. Su Religion es la misma que en el Reyno de Mozambique.

MONGALA, *Capital* sobre el rio Moma.

IV. *El Reyno de Quiloa.*

Este Reyno es vasallo de los Portugueses, á quienes el Rey, aunque muy despótico y respetado de sus vasallos, paga el tributo anual de mil y quinientos marcos de oro, y tambien es Mahometano. En otro tiempo era el Príncipe mas poderoso de toda la costa; pero los *Zimbas*, unidos á los *Jagas*, le tienen casi arruinado.

LA ANTIGUA QUILOA, *Capital* situada en el continente á la orilla de un rio, Ciudad grande, bien poblada, y residencia del Rey.

LA NUEVA QUILOA está en la Isla de su nombre, y pertenecia á los Portugueses, que levantaron en ella una fortaleza, pero despues la destruyeron, y abandonaron al Rey toda la Isla.

V. *El Reyno de Mombaza.*

Este Reyno es muy abundante en todo lo necesario á la vida. Los Portugueses convirtieron al Christianismo parte de sus pueblos; pero despues que los echaron del pais, han vuelto al Mahometismo el Rey y los Grandes, y el pueblo siempre permaneci6 pagano. Puede que haya habido alguna mudanza desde el año de 1729, en que los Portugueses se volvieron á apoderar de este Reyno.

MOMBAZA, *Capital* en la Isla del mismo nombre, Ciudad grande, rica y bien poblada con un excelente *Puerto*. Francisco Almeyda la tomó el año de 1505: quemó una parte de ella; y la abandonó despues. Los Portugueses inmediatamente levantaron una ciudadela, en la qual se volvieron á atrincherar; pero tambien fueron echados el año de 1631 por los Arabes: despues se restablecieron últimamente en el de 1729.

VI. *El Reyno de Melinda.*

Este Estado se gobierna por un Rey Mahometano muy respetado de sus vasallos, sobre los quales exerce un despotismo ab-

soluto, no obstante que este Príncipe depende en algun modo de los Portugueses. Los carneros son tan grandes y tan gordos, que sola su cola pesa de veinte y cinco á treinta libras.

MELINDA, *Capital, Puerto, Ciudad* comerciante, rica, hermosa y bien poblada, donde los Portugueses hacen un gran comercio, y han construido una fortaleza para su seguridad: tambien hay diez y siete Iglesias muy buenas. El ancorage está un poco distante de la Ciudad, porque los escollos, de que está rodeada ácia la costa, hacen dificil su arribo, ó acceso; pero por parte de tierra firme está cercada de hermosos jardines.

A Norte de Melinda se hallan tres Islas, que son *Lamo, Ampazá y Pata*, las quales tienen sus pequeños Reyes tributarios de los Portugueses.

§. II. *La Costa de Ajan.*

Esta está á Norte del Zanguebar: en ella se hace un gran comercio de marfil, oro y ambar gris, y los pueblos casi todos son Mahometanos como en el Zanguebar.

Los principales Estados, que se hallan de Mediodia á Septentrion, son la Repú-

blica de *Brava*, el Reyno de *Magadoxo*, y el de *Adel*, que le separa del precedente una larga costa desierta.

I. *La República de Brava.*

Esta era antiguamente un pequeño Reyno: ahora es una República aristocrática, cuyo primer Consejo se compone de doce miembros. Cada año paga á los Portugueses un tributo de quatrocientas libras de oro. El pais es muy rico en dicho metal, plata y ambar gris. Los habitantes son Mahometanos.

BRAVA, *Capital*, Ciudad marítima, grande y muy comerciante. Los Portugueses la tomaron y saquearon el año de 1506. Despues se volvió á restablecer.

II. *El Reyno de Magadoxo.*

Este está situado á lo largo de un rio del mismo nombre.

El Rey y sus vasallos son Arabes Mahometanos independientes, y á solo su valor deben el no haber sido subyugados por los Portugueses; por lo que su pais no es muy dilatado, pero es fertil en cebada, frutas y excelentes pastos.

MAGADOXO, *Capital y Puerto* á la em-

bocadura del rio del mismo nombre, Ciudad bastante bien fortificada, donde hay muchos y ricos comerciantes Arabes, é Indios. Celebra todos los años una gran feria, adonde concurren mercaderes de varios paises, que cambian especias y telas por oro y marfil.

III. *El Reyno de Adel.*

Este se extiende hasta cerca del estrecho de Babelmandel, por donde se comunica el Mar Roxo con el de las Indias. Su terreno por la parte de la Abisinia, de quien antiguamente dependia este Reyno, es fertil en trigo, cebada y buenos pastos, donde se cria mucho ganado, especialmente ovejas, cuya cabeza y pescuezo son negros, y la cola pesa hasta veinte y cinco libras. Tambien hay vacas, que tienen las astas como los ciervos: otras, que no tienen mas que una en la frente, y esa vuelta ácia el lomo. En él se hace un gran comercio en oro, marfil, incienso, y otros varios géneros y drogas de Arabia y de Indias. Este Reyno le formó un Príncipe Mahometano á principios del siglo XVI.

AUZAGURELA, *Capital*, Ciudad construida sobre una eminencia cerca del rio

Haouache, que viene de Abisinia, y muere, ó acaba en las tierras á fuerza de desangrarle para hacerlas fértiles.

ZEILA, Puerto á la embocadura de un rio del mismo nombre sobre el mar de Arabia, Ciudad grande, rica, bien poblada y comerciante.

BARBORA, Puerto sobre la misma costa, Ciudad fuerte y comerciante.

CAPITULO XI.

De las Islas de Africa.

Las Islas mas considerables de Africa están situadas unas en el mar de las Indias frente la costa Oriental de Africa, y otras en el Océano Atlántico frente á la costa Occidental.

ARTICULO I.

De las Islas fronteras á la costa Oriental de Africa.

Estas Islas son las de *Madagascar*, *Borbon*, *Mauricia*, ó *Isla de Francia*, *Comora* y *Socotora*.

§. I. *De la Isla de Madagascar.*

MADAGASCAR, llamada *Isla de San Lorenzo* por los Portugueses, que la descubrieron el año de 1506 el día de este Santo Martir. Los Franceses hicieron en ella algunos establecimientos el año de 1665 en su parte Meridional, y la llamaron *Isla Delfina* en honor del abuelo del Rey Luis XV. Está situada entre los grados 12 y 25 de latitud meridional, y entre el 62 y el 70 de longitud, y es la Isla mayor que se conoce en todo el mundo. Tiene cerca de doscientas y cincuenta leguas de largo, ciento y veinte de ancho, y como ochocientas, segun dicen, de circunferencia. Es fertil en naranjas, limones, ananas, melones, legumbres, arroz, algodón y pimienta blanca. Hay en los bosques muchos árboles raros, como ébano, brasil, sándalo y palmas de muchos géneros: muchas especies de piedras preciosas en los rios; y en sus pastos mucho ganado, como bueyes, vacas, carneros, y casi todos los animales que nosotros tenemos en Europa, sin otros muchos, que absolutamente no conocemos. Produce muchos géneros de miel, y en particular una especie de dulce

como azúcar, que es un remedio admirable para las enfermedades de pecho y asma.

Los pueblos de esta Isla se dividen en negros y blancos: estos últimos son descendientes de los Arabes, y conservan aún algo de su color, aunque se observa que insensiblemente se va volviendo moreno. No tienen ni Templo, ni Dios alguno á quien adoren, sino un insecto, que es una especie de grillo: con todo eso son muy supersticiosos y dados á la Astrología: entre ellos practican la circuncision, y tienen un gran respeto á los sepulcros de los difuntos: son bastante devotos y rezadores, pero pérfidos, vengativos y crueles.

Su gobierno está dividido en muchos Soberanos, que casi continuamente están en guerra. Los Franceses habian construido en ella el año de 1665 el *Fuerte Delfin* en la punta meridional de la Isla; pero los isleños degollaron la guarnicion en el de 1673. Los pocos que quedaron de esta carnicería, aunque con trabajo, pudieron salvarse en un navío que se hacia á la vela.

En esta Isla hay muchos *Puertos*: el de *S. Vicente* está á Occidente, y el *Puerto de las Ciruelas* á Oriente.

El medio del pais está lleno de montañas, de donde salen muchos rios, que desaguan en el mar.

Tiene tambien tres Cabos: uno á Norte llamado *S. Sebastian*: otro á Mediodia, que es *S. Roman*; y el tercero á Occidente llamado *Cabo de S. Andres*.

A Est de Madagascar está la Isla de *Santa María*, donde se han establecido los Franceses, cuyo establecimiento les facilita su comercio con los habitantes de Madagascar.

§. I. *De las Islas de Borbon y Mauricia.*

1.º La Isla de *Borbon*, donde los Franceses se establecieron el año de 1657, está á Oriente de Madagascar. Los Portugueses la descubrieron en el de 1505, y la dieron el nombre de *Mascareñas*, por haberla descubierto uno de esta Casa. Tiene cerca de quince leguas de largo, diez de ancho y quarenta de circuito, ó circunferencia. El ayre es muy sano: en sus pastos hay muchos ganados, especialmente carneros, bueyes, cabras y jabalíes, que son muy comunes: las aves son tambien muchas: hay una especie de murciélagos tan grandes como pichones, y de una car-

ne muy delicada. No hay ningun animal venenoso ; y aunque se crian innumerables arañas del tamaño de un huevo, no tienen veneno. Los principales árboles de la Isla Borbon son ébanos, benjuis y algodone-ros, sin otros muchos muy grandes, de los quales se hacen mástiles de navíos, tablo-nes y otras muchas obras de carpintería. Produce con abundancia trigo, arroz, pi- mienta blanca, aloe, tabaco y café, pero muy inferior al de Arabia. Tambien se crian muchos galápagos, ó tortugas *, así en esta, como en las demas Islas veci-

* Hay dos géneros de *tortugas*, unas de tierra, y otras de mar: estas últimas son de tres especies: *tortugas francas*, *carets* y *caouanas*. La carne de las primeras es muy buena: primero se hace cocer, ó asar, y despues se guisa como si fuera vaca, ó car-nero: su pringue, ó grasa es verde, y excede en lo delicado á las mejores mantecas de Europa: de- mas de eso es muy sustanciosa, y tan facil de di-gerir, que no hace daño, aunque se coma quanta se quiera: pesan hasta trescientas libras, y algunas veces mas. El *caret* no se come, no porque su car- ne sea mala, ni mas flaca, ó dura que la de la *tortuga franca*, sino porque es un purgante demasiado irritante; pero lo recompensa su concha, que es muy hermosa y muy estimada; al contrario de la de las *tortugas francas*, que es pequeña, y de ningun aprecio. Lo mismo sucede con las *caouanas*, cuya carne, demas de ser purgante, es flaca, correosa y de mal olor.

nas, y en sus costas se coge ambar y coral. Tiene un Supremo Consejo, y un Capitan general, que es el Presidente.

2.º La *Isla Mauricia*, ó de *Francia* fue descubierta por los Portugueses; pero habiéndose apoderado de ella los Holandeses el año de 1598, la llamaron *Mauricia* en honor de Mauricio, Príncipe de Orange, que los comandaba: el año de 1712 la abandonaron estos: pasó á los Franceses, y desde entonces se llama *Isla de Francia*. Tiene unos montes muy poblados, y producen tanta multitud de ébanos, que proveen de esta madera á casi toda la Europa. En sus pastos se crian muchos ganados, especialmente ciervos, machos de cabrío, cabras, puercos, toros, vacas y caballos silvestres: hay muchos perros, multitud de páxaros y aves de todas especies, murciélagos gordísimos, mayores que pichones, y que tienen la cabeza como la de los monos: abunda de mucha pesca, así de rio, como de mar: hay unas tortugas, ó galápagos muy grandes, y un pez llamado *raya* tan gordo, que con uno solo se puede mantener un dia toda la tripulacion de un navío: se hallan tambien vacas, becerros marinos de diez á doce pies

pies de largo , y grueso á proporcion. El gobierno reside en un Consejo Supremo, cuyo Presidente es Gobernador general de la Isla. Hay un Hospital construido por Mr. de la Bourdonnais , donde cabrán quatrocientas , ó quinientas camas : un canal de trescientas sesenta y seis toesas de largo , que conduce las aguas dulces al Puerto y al Hospital : muchos arsenales , fortificaciones , alojamientos , ó cuarteles para los Oficiales , lonjas , oficinas y molinos de azucar contruidos por el mismo Gobernador , que es el primero que ha formado los plantíos de ella , ha establecido fábricas de coton y de añil , y ha enseñado á los habitantes de la Isla , no solamente á calafatear los navíos , sino tambien á construirlos de nuevo : en fin , se puede decir que la ha puesto en estado de llegar á ser otra Batavia ; esto es , el arsenal mas cómodo y mas seguro para los navíos de la Compañía Francesa de Indias.

§. III. *De las Islas de Comora.*

Las Islas de COMORA , ó COMORRA están situadas á Nordouest de Madagascar , y sujetas á unos pequeños Príncipes paganos , ó Mahometanos , que son tributarios

de los Portugueses: su terreno es fertilísimo, y produce con abundancia arroz, naranjas, limones, ananas, azucar, cocos y gengibre: sus habitantes hacen un gran comercio con los Portugueses de Mozambique: hay muchos animales domésticos, muy parecidos á los de Europa. La de *Anjouan* tiene un excelente ancorage, ó rada: por eso van á ella los navíos de Indias, y regularmente suelen tambien hacer descanso.

A Nordest hay una multitud de Islas poco considerables descubiertas por los Portugueses; pero no producen cosa notable.

§. IV. De la Isla de Socotora.

La Isla de SOCOTORA, ó SOCOTERA está á Nordest del Africa, y frente del Cabo de *Guardafui*: pertenece al Rey de *Fartach* en Arabia: sus habitantes parte son paganos, y parte Mahometanos, aunque en otro tiempo hubo algunos Christianos. Los Portugueses sacan de ella mucho incienso y aloe.

TAMARIN, *Capital* sobre la costa Septentrional, Ciudad grande y muy bien construida, cuyos habitantes van á comerciar á la Arabia, y aun hasta Goa.

ARTICULO II.

De las Islas fronteras á la costa Occidental de Africa.

Las mas considerables de Norte á Sud son las *Islas Canarias*, que pertenecen á los Españoles: la *Isla de la Madera* á Norte: las *Islas de Cabo Verde* á Oest de la Guinéa: la de *Santo Thomas*, y las *Islas vecinas* que hay cerca de la linea, todas pertenecientes á los Portugueses; y la *Isla Santa Helena*, que es de los Ingleses. De las Islas de *San Luis* y *Goréa*, que están en las inmediaciones del Cabo Verde, hemos tratado ya en otro artículo.

§. I. *De las Islas Canarias.*

A estas Islas llamaron los antiguos *Fortunatas*, ó *Afortunadas*: los Autores que baxo de este nombre comprehenden las Islas de Cabo Verde, no consideran que Ptolomeo pone y nombra expresamente á las *Canarias* entre las *Fortunatas*, ni que Plinio añade, que se llamaban así por los muchos y grandes perros que se criaban en ellas, aunque segun otros Autores, se lla-

maron *Canarias* por su mucha abundancia de cañas de azucar.

Las *Islas Canarias* generalmente son muy templadas y muy fértiles: producen bastante trigo, excelente vino, mucho ganado, miel, cera, azucar, y toda especie de frutas y hierro. Tambien hay muchas aves y páxaros, y de ellas vienen los que llaman *canarios*, que son tan célebres y estimados en todas partes.

Pero particularmente la Isla de *Lanzarote* es muy celebrada por sus caballos: las de la *Gran Canaria*, *Palma* y *Tenerife* por sus vinos: la de *Fuerteventura* por la multitud de aves marítimas; y la de la *Gomera* por sus gamos y ciervos. Fueron conquistadas á principios del siglo XV. ó 1417 por Juan de Bethencourt, caballero Normando; por lo que quando los Españoles, comandados de Pedro de Vera, se apoderaron de ellas el año de 1483, hallaron introducidos el quinto y requinto, y otros usos y costumbres de los Normandos. Todos los navíos Españoles que van y vienen á las Indias, suelen hacer descanso en *Canarias*.

Una de las mas principales de estas *Islas* es:

PALMA, pais fertilísimo, especialmente en ricos y excelentes vinos, con un volcan, que se formó ácia el año de 1652, y cuyas erupciones se sintieron con una especie de terremoto hasta en Tenerife.

Su *Capital* es **PALMA**, ó **SANTA CRUZ**.

Las restantes, que son: la *Gran Canaria*, la de *Fuerteventura*, la de la *Gomera*, la del *Hierro*, la de *Tenerife*, la de *Lanzarote* y otras, aunque dice nuestro Autor, que no tienen cosa alguna considerable mas que sus *Capitales*, y por lo tanto hace de ellas una descripcion muy diminuta; las hemos colocado en el tomo 4. de esta *Geografia* despues de la descripcion del *Principado de Cataluña*, é *Islas de Mallorca, Menorca, Ibiza, &c.* á las pág. 174, 182 y siguientes, adonde remitimos al lector, que informado de ello, hará justicia del motivo que le asistió al Autor para decir esto, y á nosotros para hacer de ellas la descripcion correspondiente.

§. II. De la Isla de la Madera.

Esta Isla, que tiene cerca de treinta leguas de circuito, ó circunferencia, está á Norte de las precedentes. Fue descubierta

el año de 1420 por los Portugueses , que hallándola llena de árboles y leña , como lo denota el mismo nombre de *Madera*, que la dieron , al instante la pusieron fuego. El incendio fue tan violento , que duró siete años , y la hizo sumamente fértil. En ella se coge trigo con abundancia , muchas ananas , naranjas y cañas de azúcar. Produce excelente vino , y los racimos son tan grandes , que hay algunos que tienen dos pies de largo. En sus pastos se cria mucho ganado y mucha caza. El ayre es templado y sano. Los habitantes son atentos , corteses , y mas tratables que los de Canarias.

FONCHAL , *Capital* , residencia del Gobernador Portugues y de un Obispo sufraganeo de Lisboa ; Ciudad grande y bien poblada , con tres Parroquias , dos Conventos , uno de Frayles y otro de Monjas , y un Colegio. Sus habitantes son un mixto de Portugueses , negros y mulatos * ; pues no tienen dificultad en contraer matrimonio unos con otros.

A Nordest y cerca de la Isla de la Madera está la pequeña Isla de *Puerto Santo*,

* Llaman *Mulatos* á los hijos de Negro , é India , ó de Indio , y Negra.

ó *Porto Santo*, que tambien pertenece á los Portugueses, los quales la descubrieron el año de 1418 el dia de Todos Santos. Algunas veces está tan cubierta de nieblas, que los navíos pasan cerca de ella sin verla. Con todo eso produce el suficiente trigo y granos para el consumo de sus habitantes, que tambien crían algunos ganados. Cogen mucha y buena miel, y riquísima cera. Hay unos árboles de donde se saca una especie de goma, que sirve para hacer la *sangre de draco*, ó *drago*, muy estimada y buscada de los comerciantes, y famosa entre los Droguistas.

A Nordouest están las *Islas de los Azores*, que tambien son de los Portugueses; pero regularmente las ponen en la América, donde hablaremos de ellas.

§. III. De las *Islas de Cabo Verde*.

Dáseles este nombre, porque están cerca de *Cabo Verde*, así llamado por el perpetuo verdor de que está cubierto. Los Portugueses las llamaron *Islas Verdes*, ó bien por contraccion y supresion de algunas palabras, ó bien por la yerba verde de que siempre están rodeadas. En efecto es una cosa bien particular el ver la abun-

dancia de yerbas de que el Océano está cubierto en este parage; lo qual es tanto mas de admirar, quanto esta parte del mar está mas de ciento y cincuenta leguas de las costas de Africa, y no tiene mucho fondo. Esta yerba, que llaman *sargasa*, se parece al verro, y su fruto á la *grase-lla*, ó *grosella*, que es una especie de *uva espina*; pero tan espesa en muchos parages, que parece que hay una multitud de *Islas flotantes*.

Las de Cabo Verde son diez, situadas entre los grados 15 y 18 de latitud. Su longitud está entre los 352 y 355. Los Portugueses las descubrieron el año de 1460. Su situacion y sus nombres son los siguientes: las *Islas de la Sal*, *Buena-vista* y *Mayo*, que están á Est, y de Norte á Sud: *Santiago*, *el Fuego* y *Brava* á Sud de Est á Ouest: *San Nicolás*, *San Vicente*, *Santa Lucia* y *San Antonio* á Nordouest sobre la misma linea de Sudest á Nordouest. La situacion de estas Islas es muy favorable para los refrescos de los navíos que van á Guinéa y á las Indias Orientales. El ayre es cálido y enfermo: el terreno de muchas de ellas es pedregoso y esteril, especialmente el de las de la *Sal*, *Buena-vista* y

Mayo. La de la *Sal* cria una multitud de caballos silvestres: la de *Mayo*, ademas de los caballos, cria muchas cabras, y se coge en ella sal en abundancia: las demas son mucho mas fértiles, y producen arroz, maiz, ananas, limones, cidras, naranjas, granadas, nueces de cocos, higos, melones, mucho algodón y cañas de azucar. Las cabras paren regularmente tres, ó quatro veces al año, y cada vez tres, ó quatro cabritos.

Tambien hay muchas gallinas, faisanes y pichones. Estos últimos se han multiplicado en extremo despues que los llevaron los Portugueses: las codornices, palomas torcaces y gallinas de Indias van muy baratas, y los conejos casi de balde por su abundancia: se crían igualmente muchas tortugas, de las quales cargan muchos navíos todos los años, y las salan para llevarlas á América.

El mayor comercio de estas Islas consiste en sal y pieles de cabras, que se adoban y curten allí perfectamente.

La mayor y la mas poblada es *Santiago*, así llamada, porque fue descubierta el primer dia de Mayo, en que se celebra la fiesta de este Santo.

RIBEYRA, *Capital*, donde reside el Gobernador que pone el Rey de Portugal, y Silla de un Obispo sufraganeo de Lisboa.

Las demas Islas de Cabo Verde algo mas considerables son:

La *Isla de Buena-vista* á Nordest de la precedente, así llamada, porque presenta á los ojos el mas bello golpe de vista, y la mas hermosa perspectiva en sus altas y blancas montañas, las quales se alcanzan á ver desde muy lejos.

La *Isla Brava*, ó *San Juan* á Sudouest de *Santiago*, que está casi por habitar, por ser muy enferma; mas no para los animales, que viven mucho y son muy fecundos, especialmente las cabras, que paren cada mes una camada, ó lechigada de cabritos, lo qual produce una gran cantidad de pieles. Tambien hay muy buenas frutas, y algunas fuentes de agua muy buena, donde regularmente van á hacer provision los navíos que pasan por ella.

La *Isla de San Antonio*, que es la mas Occidental ácia el Norte, tiene dos montañas, que casi son tan altas como el Pico de Tenerife.

§. IV. *De la Isla de Santo Thomé y de las Islas vecinas.*

Estas están situadas cerca de Guinéa y á Sudouest ácia el Congo, y las poseen tambien los Portugueses, á quienes les son muy importantes, porque les facilitan la entrada en los Reynos de Benin y Congo, donde hacen un gran comercio.

En todas son quatro; á saber, *Santo Thomé*, ó *Santo Thomas*, la *Isla del Principe* y la de *Fernan-Pó* á Nordest, y la de *Annobon* á Sudouest de Santo Thomas.

1.º La *Isla de Santo Tomé* está situada sobre la linea: fue descubierta por los Portugueses el año de 1405 el dia de este Santo: produce muchísima azucar: el ayre que se respira en ella es tan enfermizo para los Européos, que apenas llegan á cincuenta años, y muchas veces ha sucedido haber acabado la muerte con guarniciones enteras, que habian enviado allá los Portugueses: estos llevan todos los años esclavos y negros de Congo para sus labores, porque son mas propios para sufrir la intemperie del ayre.

PABOAZAN, *Capital*, Ciudad con un buen *Puerto* y una fortaleza, donde resi-

de un Obispo sufraganeo de Lisboa, y un Cabildo, en que se ven Canónigos blancos, mulatos y negros, lo qual forma una variedad de colores, á que con dificultad se acostumbra la vista de los que arriban á esta Isla. Sus habitantes serán como dos mil blancos entre hombres, mugeres y niños, Portugueses, Españoles, Franceses, é Italianos, que al llegar allí todo el mundo presta juramento de fidelidad al Rey de Portugal, y vive segun las leyes del pais: las casas, exceptuando la del Gobernador y quatro, ó cinco particulares, todas son de madera de dos altos, y cubiertas con tablas.

2.º La *Isla del Príncipe* á Nordest de la precedente, así llamada desde el año de 1471, porque sus rentas se le dieron al Príncipe del Brasil, ó primogénito de Portugal: el terreno es bastante fértil, y se cuentan en él doscientas casas, que habitan quarenta familias Portuguesas y tres mil esclavos.

3.º La *Isla de Fernan-Pó* mas á Nordest, y cerca de las costas de Benin tendrá cerca de quatro, ó cinco leguas de largo y dos de ancho. El único parage bueno para hacer agua, es la banda del Nor-

te , donde hay tres bahías , de las quales la mejor es la de Cumberland. Esta Isla produce una multitud de plantas de todas especies , muchas cabras silvestres , becerros y leones marinos ; pero tan grandes , que tendrán de doce á veinte pies de largo , y de ocho á quince de grueso , y tan gordos , que algunas veces sacan de ellos quinientas pintas de aceyte. Su carne es muy buena comida : tambien se cogen cerca de esta Isla muchas merluzas y diferentes pescados.

4.º La *Isla de Annobon* está á Sudouest de la de Santo Thomas , y la llamaron así los Portugueses porque la descubrieron el dia primero del año de 1526. Tiene cerca de seis leguas de circunferencia , pero apenas habrá cien casas : en ella hay muchos crocodilos.

Las *Islas de San Mateo* y de la *Ascension* están mucho mas á Ouest que las precedentes. En la primera hay algunos Portugueses ; y los navíos que pasan por ella , se detienen allí algunos dias para tomar refrescos. La segunda tiene tambien muy pocos habitantes , y los Portugueses regularmente se paran al volver de las Indias Orientales.

§. V. *De la Isla Santa Helena.*

Esta está como á quatrocientas leguas de las tierras á Mediodia de la Isla de San Matheo, igualmente distante de Guinéa y del Cabo de Buena Esperanza, y pertenece ahora á los Ingleses. Quando los Portugueses la descubrieron el año de 1510, la hallaron inculta y desierta, no solo de hombres, sino de ganados; pero un comerciante, despues de una larga navegacion, arribó á ella, y cansado de viajar, le dió la gana de establecerse allí: este hizo llevar vacas, ovejas, liebres, gallinas y palomas; las quales de tal manera criaron y se multiplicaron, que es ya muy grande la abundancia que hay: tambien sembró legumbres, que probaron bien, y últimamente plantó limoneros, naranjos y otros árboles frutales; de suerte, que la hizo fertil y abundante. El ayre que se respira es tan sano, que luego que qualquier marinero, ú otro que esté enfermo sale á tierra, se halla restablecido en muy pocos dias. No bien se conoció esto, quando todos los navíos que tomaban la ruta por aquella parte, arribaron á ella para hacer aguada y tomar refrescos. Admirados los

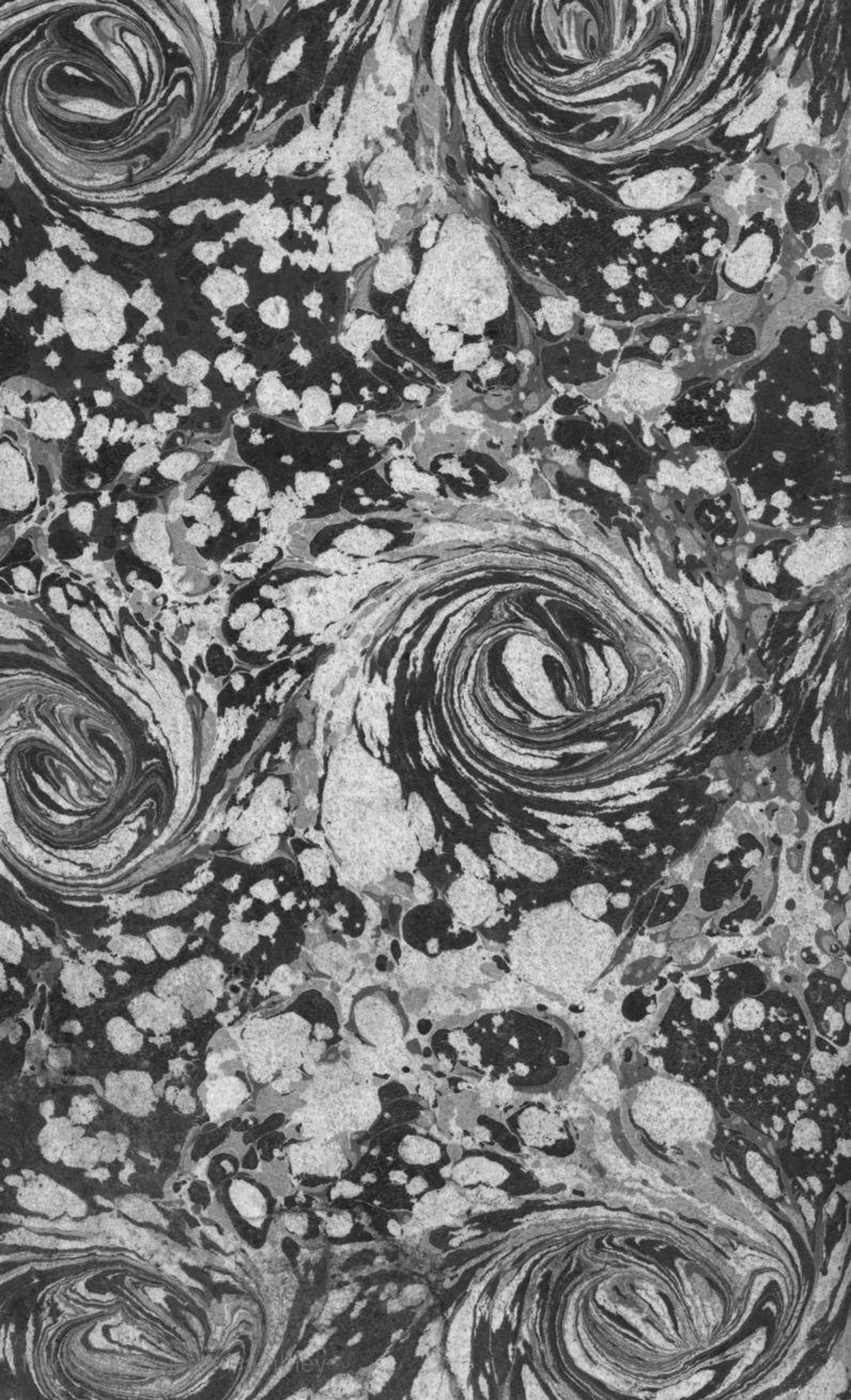
Portugueses de ver tantas embarcaciones, hicieron construir un fuerte y un Hospital para todos los Européos; pero no permitieron á ningun extranjero establecerse en ella. Intentaron los Holandeses quitársela; pero los Portugueses se resistieron; y mientras que estas dos naciones disputaban la posesion de esta Isla, los Ingleses se hicieron dueños de ella el año de 1673, y contruyeron un nuevo fuerte, al qual dieron el nombre de San James, dexando siempre libertad á las demas naciones de arribar y hacer aguada; de suerte, que para ellos es ahora tan importante, como lo es el Cabo de Buena Esperanza para los Holandeses, ó Sofala para los Portugueses.

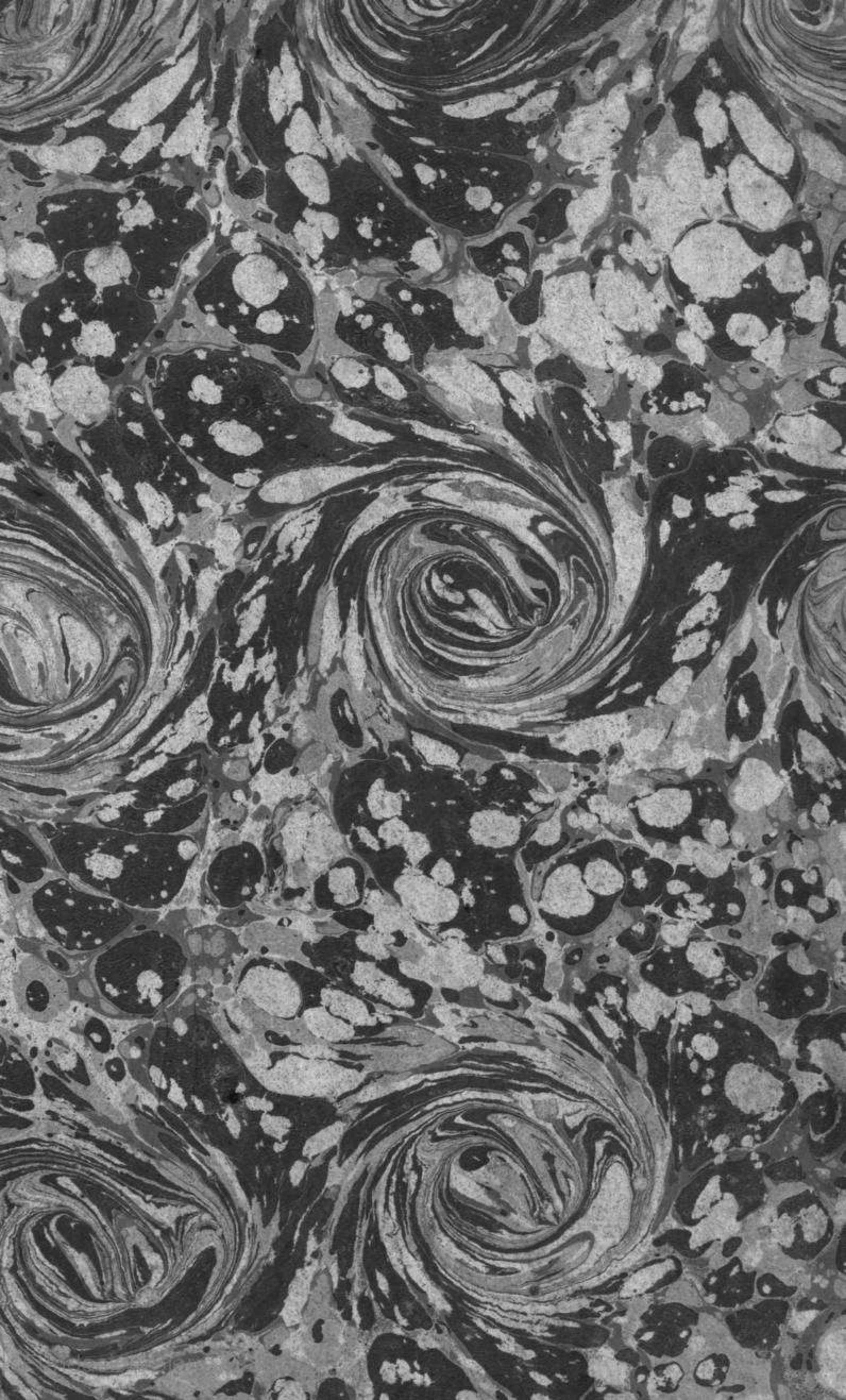
F I N


DEL TOMO SÉPTIMO.

Portugueses de ver todas embarcaciones
hicieron constar un fuerte y un Hospital
para todos los Europeos; pero no permiti-
erón a ningún extranjero catáblearse en
ella. Mantuvo con los Holandeses guerra
pero los Portugueses se resistieron; y mien-
tras que estas dos naciones disputaban la
posesion de esta Isla, los Ingleses se hicie-
ron dueños de ella el año de 1673. Y
contruyeron un nuevo fuerte, al qual die-
ron el nombre de San James, dexando sien-
pre libertada a las demas naciones de anti-
par y hacer aguada; de suerte, que para
ellos es ahora tan importante, como lo es
el Cabo de Buena Esperanza para los Ho-
landeses, ó Sofala para los Portugueses.









GEOGRA
FIA.

T. VII.

7833