
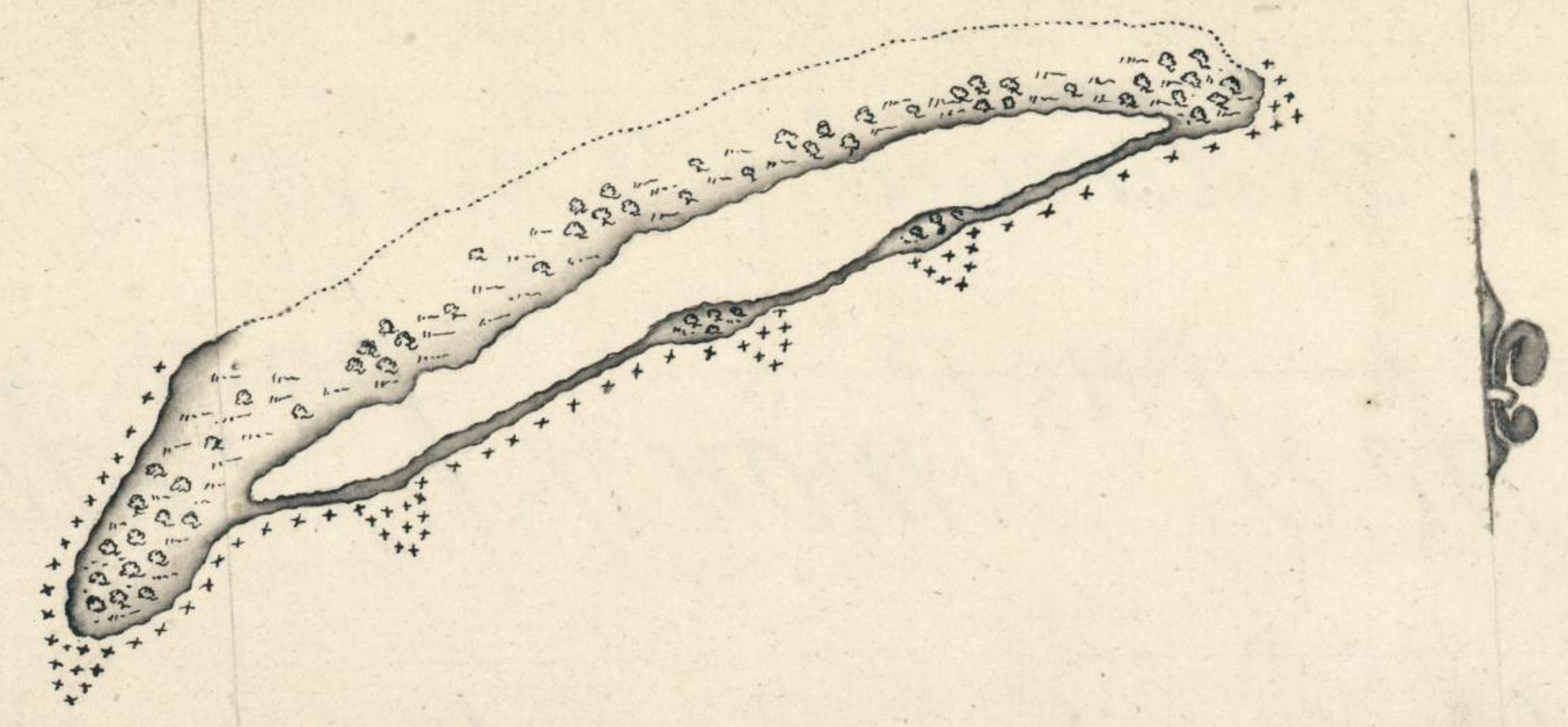


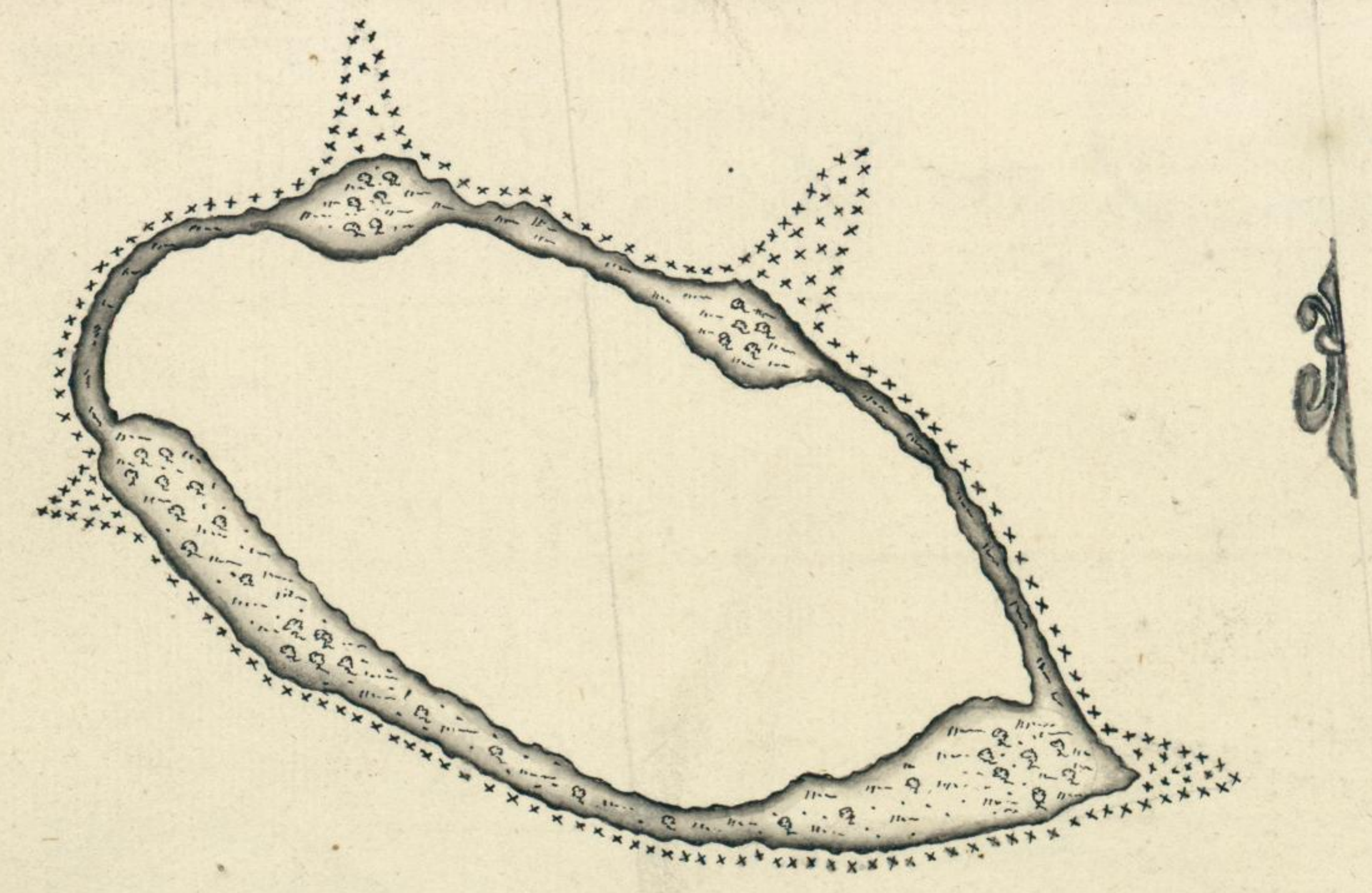
Plano de la Isla de Sⁿ Narciso, se ignora el nombre q^e le dan los Naturales, y visitada por la propia fragata en el mes de Oct^o de 1774. y esta en la lat^{ud} de 17^o 26' min S. y por los 26^o 43' min de long^{itud} Merid^{ional} de Tenexife, es bastante Rasa, y Desierta, tiene Laguna, y es Visitada

Escala de 6 Millas  Maximad.



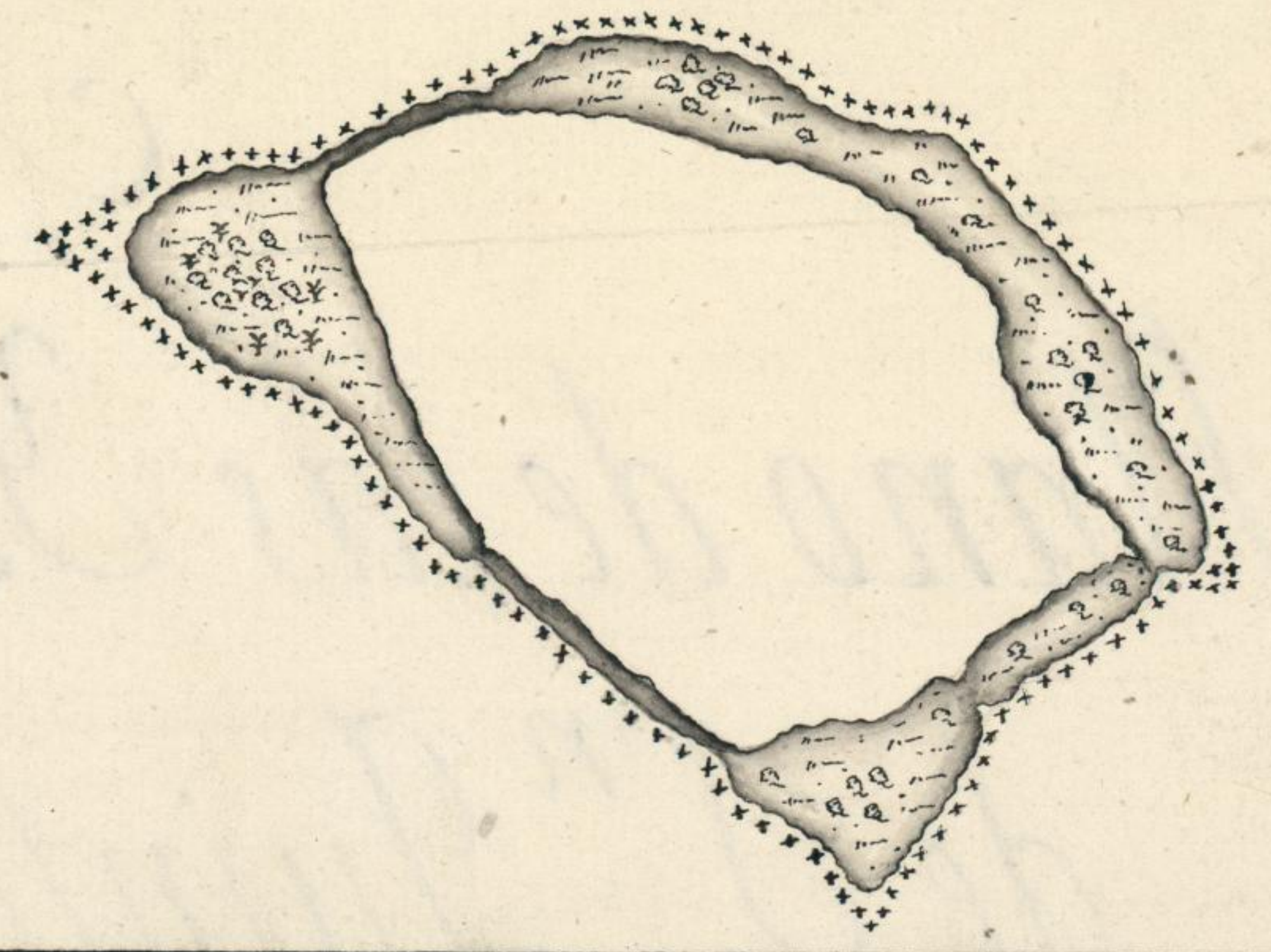
Plano de la Isla de Sⁿ Quintin, por los Naturales Caus, Esta en los 17^o 25' min de lat^{ud} S. y en los 238^o 37' min de long^{itud} Merid^{ional} de Tenexife. Esta Visitada, es muy Rasa, y penderosa, tiene Laguna, y fue reconocida por la misma frag^{ata} en el mes de Octubre de 1772

Escala de Tres Millas  Maximad.




Plano de la Isla de Sⁿ Simon, y Sⁿ Judas, Descubierta y Reconocida por la frag^{ata} de S. M. C. nombrada Sⁿ Maria Magdalena (alias Aquila) Su Comand^{ante} el Capit^{an} y Exa. Clase D^o Domingo de Boenechea, el dia 28 de Octubre de 1772, y los Naturales la llaman Tapatacota, situada en la lat^{ud} de 17^o 20' min Sur, y en la long^{itud} de 240^o 32' min Mer^{idional} de Tenexife, es muy Rasa, y tiene en medio una grande Laguna, tiene Palmas, y otros Arboles, y es Visitada

Escala de 20 Millas  Maximad.



Plano de la Isla de Todos Santos, y sus naturales las nombran Tapujoc, Fue reconocida en 1^o de Noviembre de 1772, por la Mexica frag^{ata}, y esta en la lat^{ud} de 17^o 15' min S. y en la long^{itud} de 236^o 35' min Merid^{ional} de Tenexife. Es Rasa pero con mucha Arboleda, tiene Laguna, y buxias Bocad en los Arroyos por donde entra el mar en ellos, y es Visitada

Escala de seis Millas  Maximad.

