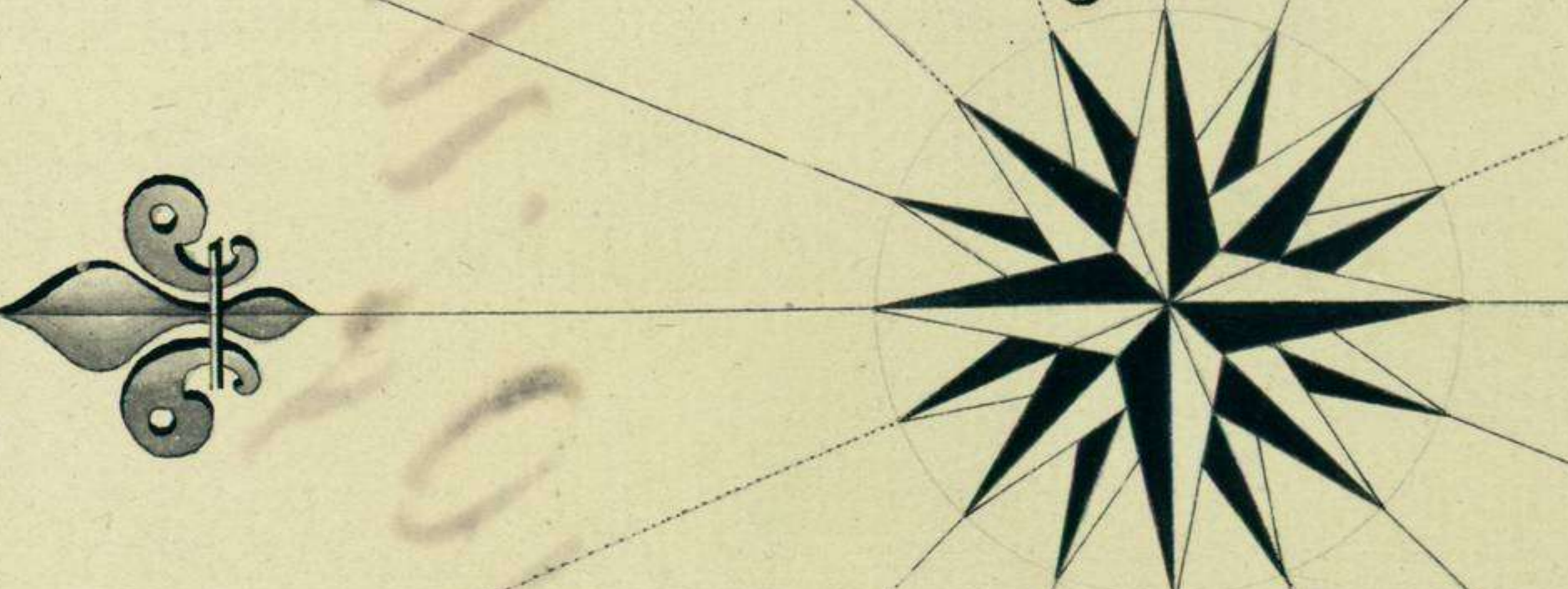


Plano Particular del Rio de Cayman Situado en la Latitud N. 23. 40. m. Longitud. 2. 55. M.
 en la Costa al Este al Golfo de Darien habiendose fortificado en el los Españoles el A. de 1680. & el 18. de Setiembre de 1714. situada entre la
 Expedición de Man, el de los Pda. Costas de San Juan Capatzena.

fuente de S. Carlos & Cayman, con 16.
 Comares y 350. hombres & 100. mulleres




27

27-B-9


INVENTARIO	1052
SIGNATURA	

Catálogo de cartas. 1957

MUSEO NAVAL



792



ESTAS CARTAS Y PLANOS, PROCEDENTES DEL ANTIGUO DEPÓSITO HIDROGRÁFICO, FUERON CATALOGADAS POR EL COMANDANTE Y OFICIALES DE LA CARABELA SANTA MARÍA, DURANTE EL VERANO DE 1929, EN SEVILLA CON MOTIVO DE LA EXPOSICIÓN IBERO-AMERICANA.

NÚMERO

SIGNATURA

XVIII-22

34



MUSEO NAVAL

Catálogo de cartas. 1942.

INVENTARIO	
SIGNATURA	10 cart. U6

F. 447-45-3278. 1000

27-B-9

22.

22.

~~No 263~~

Original - Carrizosa

Portulano de Costa Firme

Darwin

Río Cairuan.

23.

174

Hay un duplicado con el número 24