Planos y Vistas de

ORAN Y MAZARQUIVIR,

1. Fuerte de S.ta Teresa
2. Castillo de Rosalcazar
3. Alcazaba
4. Campana
5. Bateria del Carmen en la Punta de la Mona
6. Castillo de San Gregorio
7. Castillo de Santa Cruz
8. Alto de la Maceta
9. Plaza de Oran
10. Plaza de idem
11. Aguas calientes
12. Peñon de Alferez
13. Las Higueras
14. Monte redondo
15. Plaza de Mazarquivir
16. Fuerte de San Miguel arruinado
17. Punta de la Mar Loca
18. Monte del Santo
19. Plaza de las Aguadas
20. Castillo de San Pedro
21. Alcazaba
22. La Campana
23. Comunicaciones superficiales
24. Castillo de Santa Bárbara
25. Huertas
26. Puerta de Canastel
27. Apostaderos
28. Castillo de San Miguel
29. Idem de San Ignacio
30. Huertas
31. Espaldon de canteria que sirve de rastrillo
32. Habitacion de los Moros de paz
33. Reducto Colorado
34. Castillo de Santiago
35. Aguas del Medio
36. Salto del Caballo
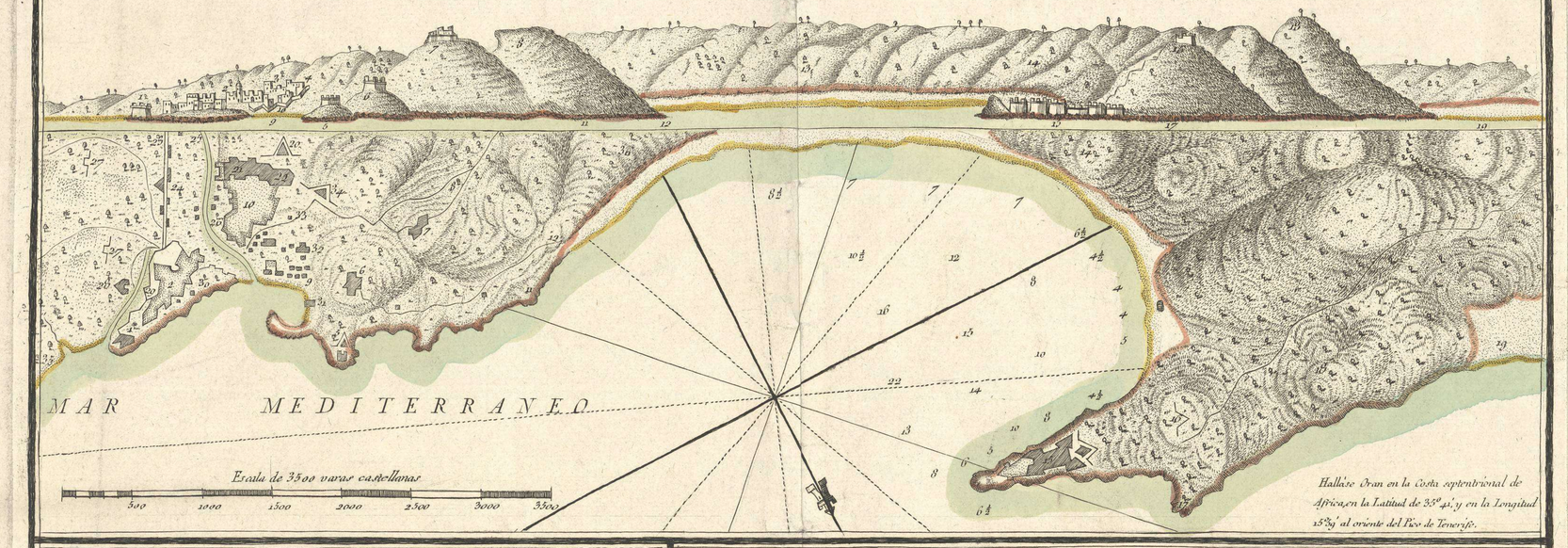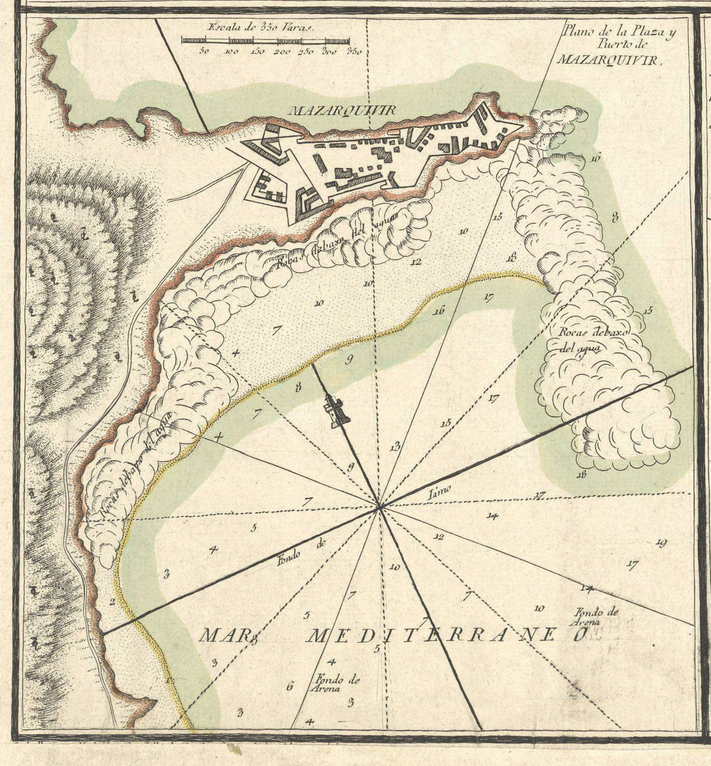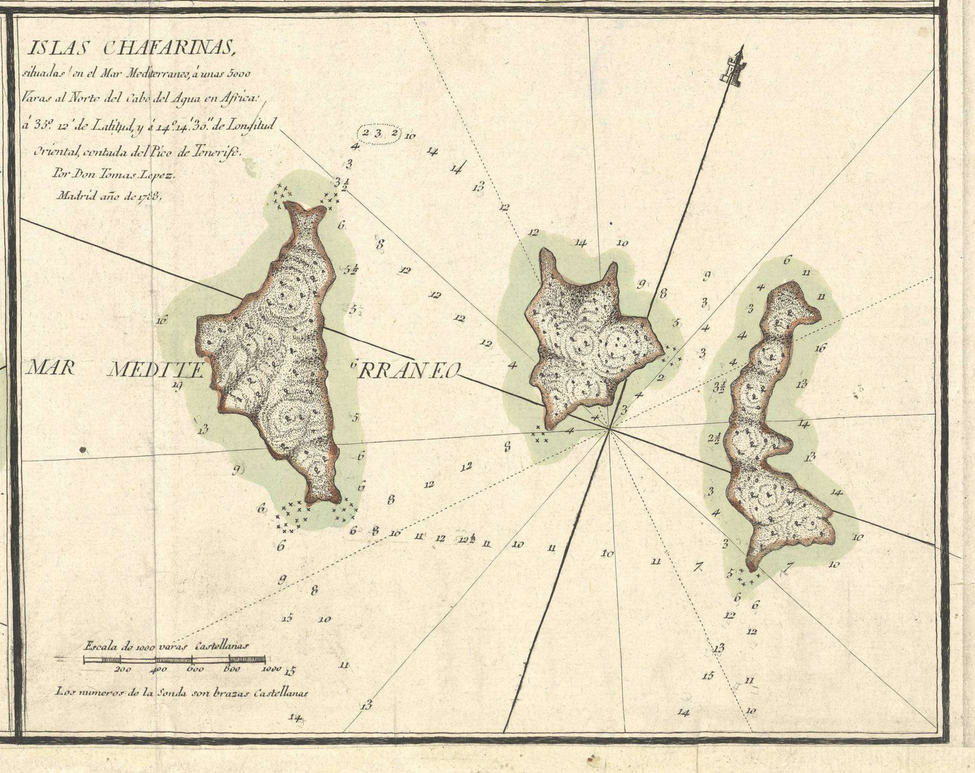
Los numeros de la sonda son Brazas Españolas