

PLANO DE LA BAHYA DE Candelaria.

levantado el año de 1796 p^a la Segunda Division de Bergantines del Rey Empresa, y Alerta destinada à la Rectificacion del Atlas Maritimo de la America Septentrional, al mando del Capitan de Frag^a de la R. Arm^{da} D.^{no} Joaquín Francisco Fidalgo.

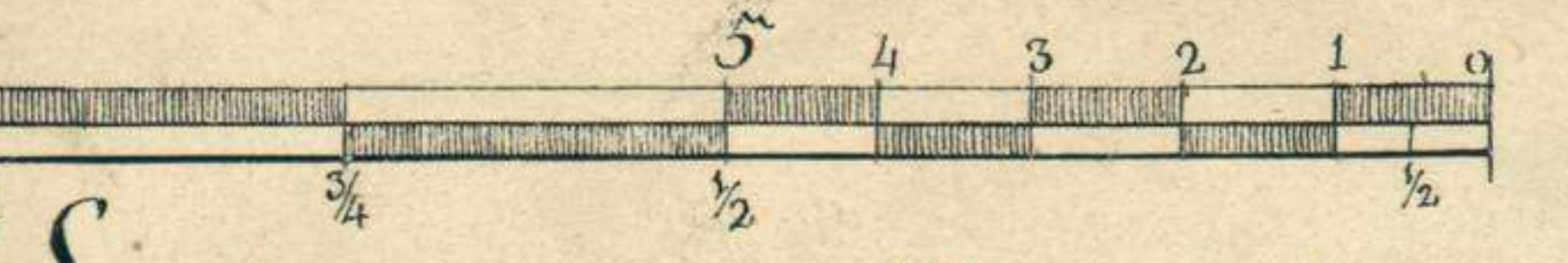

Explicacion del Plano.

- A Punta Noroeste de la Bahya.
- B Punta Rasa de Arena, que se inunda en las mareas crecientes, y abenidas del Rio Atrato.
- C Punta al frente del fondeadero.
- D Boca y Caño del fondo Noroeste de la Bahya.
- E Punta de mangles altos en el fondo Sudoeste.
- F Braso del Rio Chocó llamado el Crepadero, q^o intenta desaguar en la Bahya.
- G Boca del Dorso anterior serrado con troncos de Arboles, y Arena.
- H Firmán de osas de Arboles, y madera podrida.
- I Playa de corta entrada que se inunda en las abenidas del Rio, y mareas crecientes.
- J Punta Sueste de la Bahya situada en Lat^o N.^o de 8^o 3' 47" y en Long^o de 76^o 46' 37" à Occidente del Meridiano del Real Observatorio de Cadix.
- K Boca, y braso del Rio Atrato llamada de Tayan Chico, ò de Candelaria.
- L Braso de Tayan Grande, ò de las Pabas.

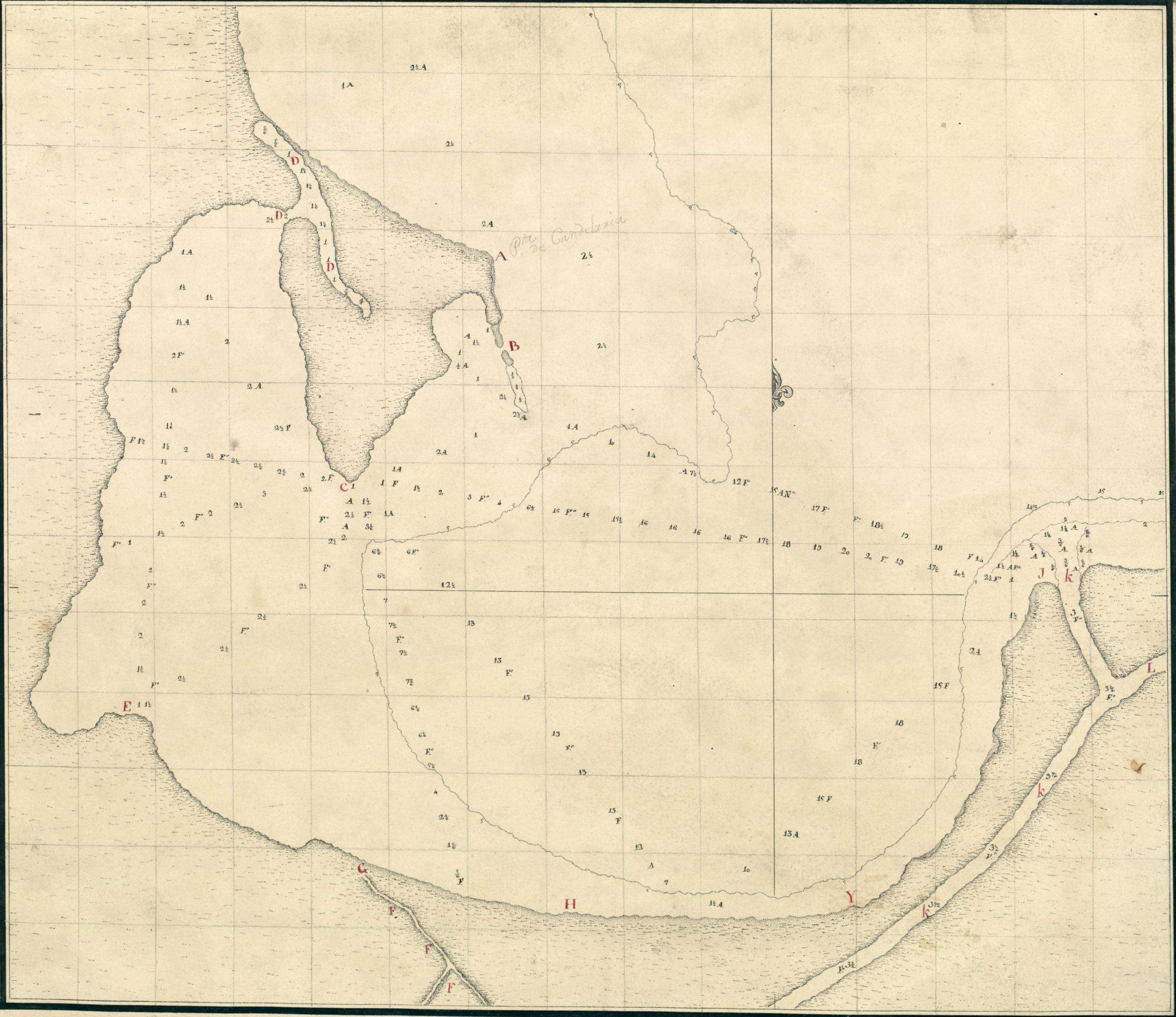
Notas.

- 1^a Las costas de la Bahya están orilladas de Mangles, Cañaverales, y Jimos, è inundadas aun en las mareas bajas, à excepcion de la playa espresada en la Costa del sur, y punta Noroeste de la Bahya.
- 2^a La marea sube dos pies de Burgos sobre la baja mar.
- 3^a Las Brasas de fondo son de 6 pies de Burgos cada una, y las Calidades de este estan indicadas en la forma siguiente:
A. Arena. N.^o Negra. F.^o Fango.

No 67



Escala de una milla maritima dividida en decimos.



Escopia del Original Fidalgo

[Handwritten signature]

